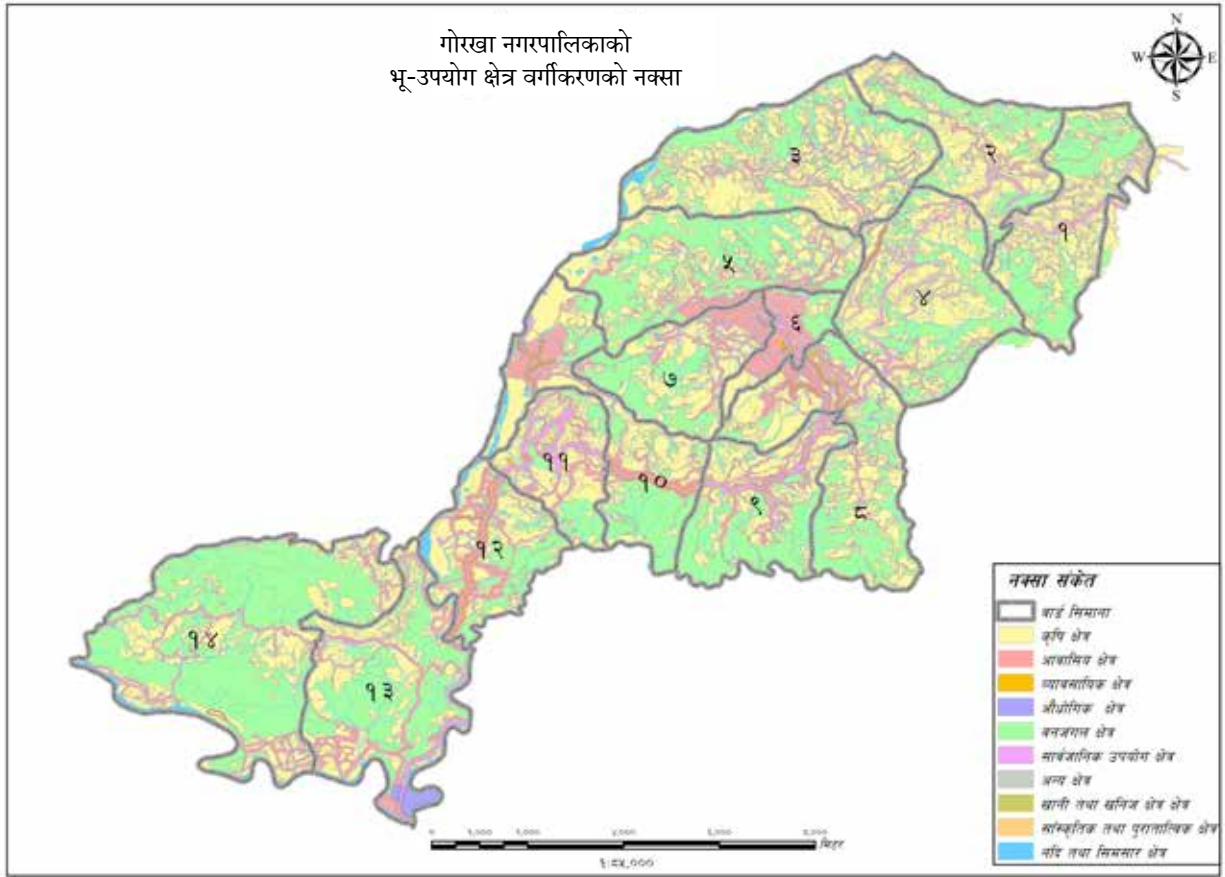


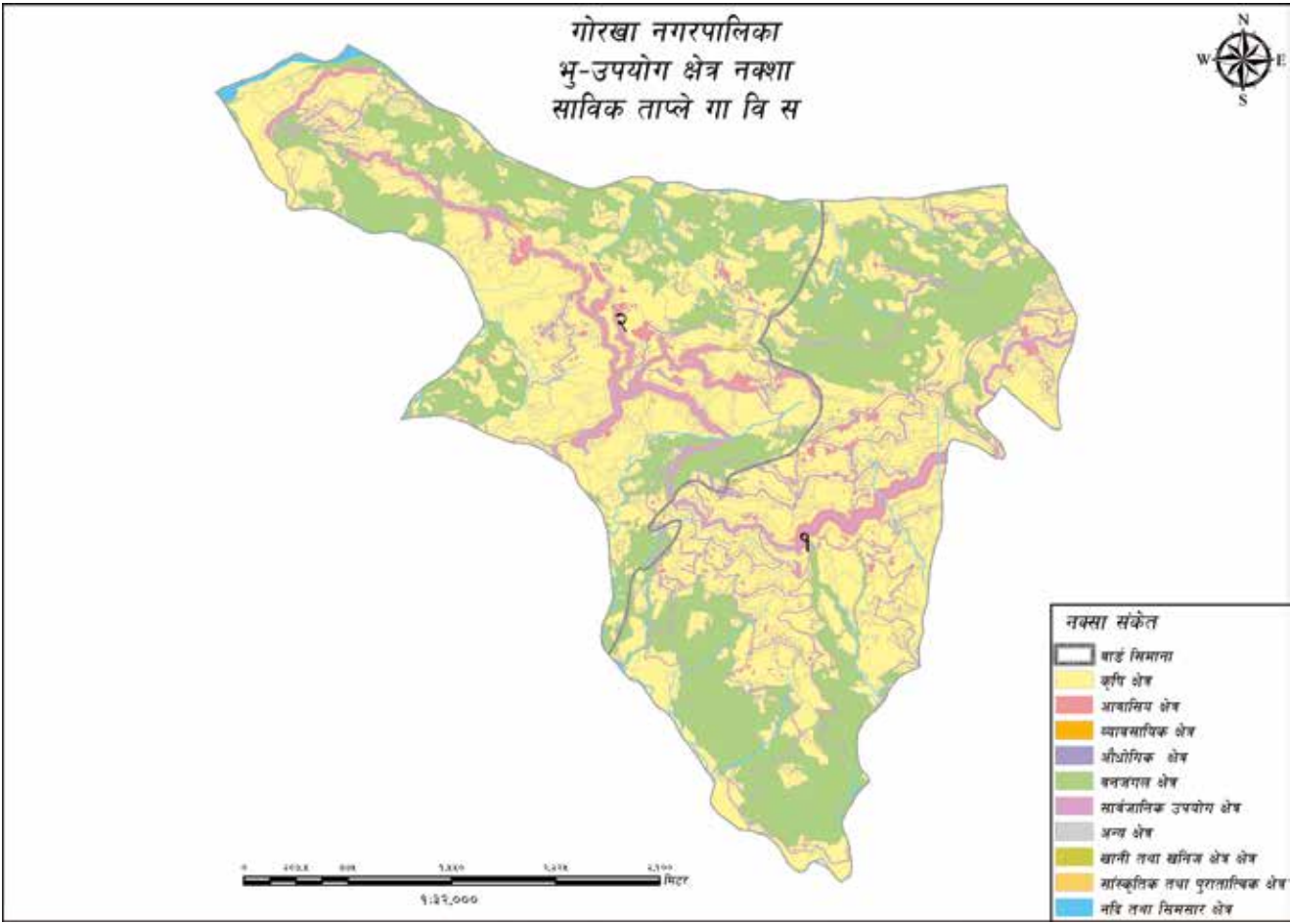


गोरखा नगरपालिका
नगर कार्यपालिकाको कार्यालय
डुम्रीडाँडा, गोरखा
गण्डकी प्रदेश, नेपाल

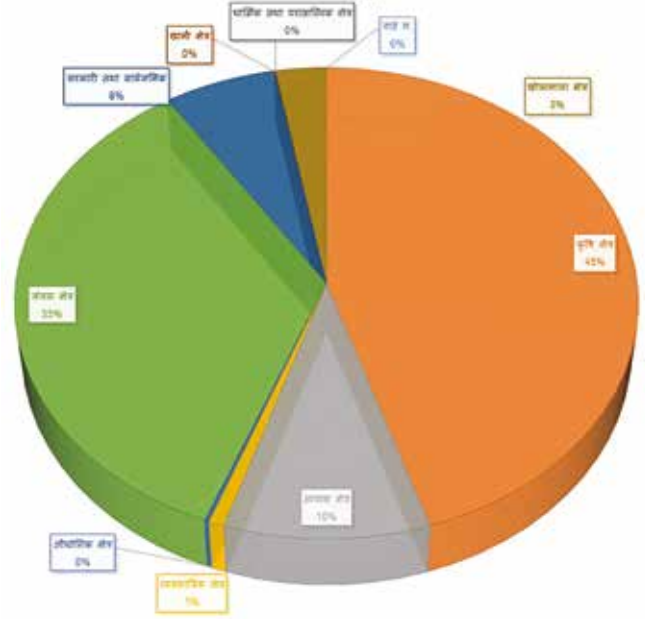


गोरखा नगरपालिकाको भू-उपयोग क्षेत्र वर्गीकरण सम्बन्धी मापदण्ड तथा विवरणहरू- २०८२

स्वीकृत मिति :- २०८२।११।२८



गोरखा नगरपालिकाको भू-उपयोग क्षेत्र वर्गीकरणको नक्सा





गोरखा नगरपालिका
नगर कार्यपालिकाको कार्यालय
डुम्रीडाँडा, गोरखा
गण्डकी प्रदेश, नेपाल
नगरसभा सदस्यहरुको विवरण



क्र स	सभा सदस्यको नाम थर	पद	ठेगाना	सम्पर्क नं.
१	श्री कृष्ण बहादुर राना मगर	नगर प्रमुख	गोरखा नगरपालिका	९८५६०४०११२
२	श्री मसली माया थोकर	नगर उपप्रमुख	गोरखा नगरपालिका	९८५६०७०३६३
३	श्री हिकमत बहादुर कुँवर	वडा अध्यक्ष	गोरखा नपा १	९८४६७८३१०८
४	श्री रहम तुल्ला मिया	वडा अध्यक्ष	गोरखा नपा २	९८५६०४०३३३
५	श्री चुल बहादुर कुँवर	वडा अध्यक्ष	गोरखा नपा ३	९८४६०७५४९९
६	श्री लाल प्रसाद भट्टराई	वडा अध्यक्ष	गोरखा नपा ४	९८४६१२७१४६
७	श्री बिष्णु राना	वडा अध्यक्ष	गोरखा नपा ५	९८५६०२४६२९
८	श्री राजेन्द्र कुमार जोशी	वडा अध्यक्ष	गोरखा नपा ६	९८४६०५६०८२
९	श्री विष्णु प्रसाद श्रेष्ठ	वडा अध्यक्ष	गोरखा नपा ७	९८५६०४०१२९
१०	श्री ऋषिराम खत्री	वडा अध्यक्ष	गोरखा नपा ८	९८५६०४२७३७
११	श्री कुल बहादुर कुँवर	वडा अध्यक्ष	गोरखा नपा ९	९८५६०४०७१७
१२	श्री प्रदिप कुँवर	वडा अध्यक्ष	गोरखा नपा १०	९८५६०४०७४७
१३	श्री राम बहादुर खड्का	वडा अध्यक्ष	गोरखा नपा ११	९८४६०९८३३०
१४	श्री डिल बहादुर थापा	वडा अध्यक्ष	गोरखा नपा १२	९८५६०४००३३
१५	श्री मित्र कुमारी परियार	वडा अध्यक्ष	गोरखा नपा १३	९८५६०४१५९९
१६	श्री गोपाल बहादुर थापा	वडा अध्यक्ष	गोरखा नपा १४	९८२९११०५१२
१७	श्री रन्जिता श्रेष्ठ	कार्यपालिका सदस्य	गोरखा नपा ६	९८५६०७७७९७
१८	श्री सावित्रा थापा पुलामी	कार्यपालिका सदस्य	गोरखा नपा १०	९८५६०६५६००
१९	श्री कमला भट्ट	कार्यपालिका सदस्य	गोरखा नपा १	९८४५४८६०००
२०	श्री अप्सरा नेपाली रेग्मी	कार्यपालिका सदस्य	गोरखा नपा ११	९८१६६८८१०९
२१	श्री पम्फा गान्धारी	कार्यपालिका सदस्य	गोरखा नपा ७	९८४६५७०३८४
२२	श्री सीता मग्राती अछामी	कार्यपालिका सदस्य	गोरखा नपा ५	९८०६७८८०५३
२३	श्री पवित्रा वि. क.	कार्यपालिका सदस्य	गोरखा नपा १४	९८४६९७५९९५
२४	श्री राम बहादुर रम्तेल	कार्यपालिका सदस्य	गोरखा नपा ७	९८४६०५६३७९
२५	श्री टोप बहादुर भट्ट क्षेत्री	नगर सभा सदस्य	गोरखा नपा १	९८६२१४९३३७
२६	श्री ठाकुर प्रसाद भट्ट	नगर सभा सदस्य	गोरखा नपा १	९८१६१२१३०३
२७	श्री सिर्जना नेपाली	नगर सभा सदस्य	गोरखा नपा १	९८०६७३६२४९
२८	श्री रञ्जिता थापा मगर	नगर सभा सदस्य	गोरखा नपा २	९८४६१८८९४४
२९	श्री तारा देवी वि. क.	नगर सभा सदस्य	गोरखा नपा २	९८४६५४३०८८
३०	श्री कृष्ण कुमार श्रेष्ठ	नगर सभा सदस्य	गोरखा नपा २	९८४६३७७३५७
३१	श्री तिलक बहादुर बानियाँ	नगर सभा सदस्य	गोरखा नपा २	९८४६२५१७९६
३२	श्री शोभा रोका उपरकोटी	नगर सभा सदस्य	गोरखा नपा ३	९८२९१५८८२८
३३	श्री बबुल राना मगर	नगर सभा सदस्य	गोरखा नपा ३	९८४६९४४१३७
३४	श्री ईच्छा थापा	नगर सभा सदस्य	गोरखा नपा ३	९८४३१०३६१५
३५	श्री अञ्जना देवकोटा खनाल	नगर सभा सदस्य	गोरखा नपा ३	९८४६८६६९८२



कृष्ण बहादुर राना मगर
नगर प्रमुख

गोरखा नगरपालिकाको भू-उपयोग क्षेत्र वर्गीकरण सम्बन्धी मापदण्ड तथा विवरणहरू- २०८२

३६	श्री मोहम्मद जमिल मियाँ	नगर सभा सदस्य	गोरखा नपा ४	९८५६०७५२१२
३७	श्री निशा रोका	नगर सभा सदस्य	गोरखा नपा ४	९८११०५१५४
३८	श्री सीता बानियाँ	नगर सभा सदस्य	गोरखा नपा ४	९८४६३७९२९६
३९	श्री अलि अस्पर मियाँ	नगर सभा सदस्य	गोरखा नपा ४	९८६७९१३४८६
४०	श्री लोक बहादुर थापा मगर	नगर सभा सदस्य	गोरखा नपा ५	९८४५३८६६३९
४१	श्री हरिराम पोखरेल	नगर सभा सदस्य	गोरखा नपा ५	९८४६५७००८६
४२	श्री सावित्रा शर्मा भट्टराई	नगर सभा सदस्य	गोरखा नपा ५	९८४६८१९८३५
४३	श्री शितल काजी मास्के	नगर सभा सदस्य	गोरखा नपा ६	९८५६०२३५८०
४४	श्री मिलन राना मगर	नगर सभा सदस्य	गोरखा नपा ६	९८०१०७९१४०
४५	श्री मनिषा परियार	नगर सभा सदस्य	गोरखा नपा ६	९८४६६९७२०३
४६	श्री खड्ग प्रसाद श्रेष्ठ	नगर सभा सदस्य	गोरखा नपा ७	९८२११९८९०७
४७	श्री सरस्वती गुरुङ्ग	नगर सभा सदस्य	गोरखा नपा ७	९८४६२५२७९४
४८	श्री केदार बहादुर थापा	नगर सभा सदस्य	गोरखा नपा ७	९८४६१२५६६७
४९	श्री विवा अछामी रोका	नगर सभा सदस्य	गोरखा नपा ७	९८४६०७५०९८
५०	श्री सानु माया उपरकोटी	नगर सभा सदस्य	गोरखा नपा ८	९८१३४४२५७२
५१	श्री अनिल राना मगर	नगर सभा सदस्य	गोरखा नपा ८	९८४६३७८७५५
५२	श्री पम्फा बस्नेत	नगर सभा सदस्य	गोरखा नपा ८	९८४६९८९८०४
५३	श्री ज्ञान बहादुर कुँवर	नगर सभा सदस्य	गोरखा नपा ८	९८४६१२५१५३
५४	श्री पदम कुमारी श्रेष्ठ	नगर सभा सदस्य	गोरखा नपा ९	९८४६४५४७०८
५५	श्री बेली माया सिर्मल	नगर सभा सदस्य	गोरखा नपा ९	९८१५१११११०
५६	श्री देवेन्द्र बस्नेत	नगर सभा सदस्य	गोरखा नपा ९	९८४६४५९३९६
५७	श्री ज्ञानु राना	नगर सभा सदस्य	गोरखा नपा १०	९८४६२९०८९०
५८	श्री गोकर्ण बहादुर थापा	नगर सभा सदस्य	गोरखा नपा १०	९८५६०४०९७३
५९	श्री लक्ष्मी कोइराला	नगर सभा सदस्य	गोरखा नपा १०	९८२४१६६८४३
६०	श्री विमला थापा मगर	नगर सभा सदस्य	गोरखा नपा ११	९८१११७५१२९
६१	श्री रेन कुमार थापा मगर	नगर सभा सदस्य	गोरखा नपा ११	९८२७१००६२३
६२	श्री जिर सिं तामाङ	नगर सभा सदस्य	गोरखा नपा ११	९८५६०४०५७५
६३	श्री चोवनाथ संग्रौला	नगर सभा सदस्य	गोरखा नपा १२	९८४६२९६०१७
६४	श्री ईश्वर बहादुर कुमाल	नगर सभा सदस्य	गोरखा नपा १२	९८४६७६८८८२
६५	श्री देवी कुमाल	नगर सभा सदस्य	गोरखा नपा १२	९८२७१०४८२९
६६	श्री भगवती परियार	नगर सभा सदस्य	गोरखा नपा १२	९८१३४१९९७३
६७	श्री शिव बहादुर मगर	नगर सभा सदस्य	गोरखा नपा १३	९८४६०९७७११
६८	श्री गिता कार्की	नगर सभा सदस्य	गोरखा नपा १३	९८४६२९६०१२
६९	श्री कृष्ण प्रसाद कारखेती	नगर सभा सदस्य	गोरखा नपा १३	९८४६४३०३९५
७०	श्री काली माया वि. क.	नगर सभा सदस्य	गोरखा नपा १३	९८०६६०४६९८
७१	श्री हिरा पन्थ	नगर सभा सदस्य	गोरखा नपा १४	९८४६००९७२३
७२	श्री एच बहादुर थापा	नगर सभा सदस्य	गोरखा नपा १४	९८१४१४९८३६
७३	श्री प्रमोद थापा मगर	नगर सभा सदस्य	गोरखा नपा १४	९८१५१४१५९७
७४	श्री निर्मला सुनार	नगर सभा सदस्य	गोरखा नपा १४	९८४५४३५९४१



कृष्ण बहादुर राना मगर
नगर प्रमुख



गोरखा नगरपालिका
नगर कार्यपालिकाको कार्यालय
डुम्रीडाँडा, गोरखा
गण्डकी प्रदेश, नेपाल



भूउपयोग क्षेत्र वर्गीकरण सम्बन्धी मापदण्ड तथा आधार – २०८०

स्वीकृत मिति: २०८०।१०।२८

भूउपयोग ऐन, २०७६ तथा भूउपयोग नियमावली, २०७९ बमोजिमको मापदण्ड तथा आधारहरूका अतिरिक्त र उपयुक्त देहाय अनुसार गोरखा नगरपालिका क्षेत्र भित्रका जग्गाको भूउपयोग वर्गीकरण गर्ने :-

क) कृषि क्षेत्र

१. अन्नवाली, दलहन, तेलहन, नगदेवाली लगायतको खेतीपातीमा उपयोग भैरहेको जग्गा,
२. फलफूल बगैँचा वा नर्सरी, तरकारी, सागपात, व्यवसायिक फूलको खेती सो को नर्सरी लगायतको जग्गा
३. पशुपंक्षी पालन तथा सोको आहारको लागि प्रयोग हुने दाना, घाँस, वा बनस्पती उत्पादन लगायतको लागि उपयोग भएको जग्गा ।
४. सरकारी वा सार्वजनिक वन क्षेत्र बाहेकको आवादी क्षेत्रभित्र भएका खरबारी, घाँसे मैदान, चरन क्षेत्र तथा रुख भाडी भएको जग्गा
५. निजी जग्गामा बन पैदावर वा जडिबुटी उत्पादन गर्ने उद्देश्यले हुर्काईएका बनस्पती वा जडिबुटी भएको जग्गा
६. निजी वा सरकारी सार्वजनिक जग्गामा कृत्रिम पोखरी बनाई माछापालन गरिएको जग्गा ।
७. कृषि उत्पादनको रेखदेख गर्न, भण्डार गर्न, सुकाउन तथा प्रशोधन गर्न वा पशुपालनको लागि प्रयोग भएको कुनै पनि भौतिक संरचना, घर, टहरा, आदि भएको जग्गा ।
८. खनजोत गरी खेती गाउन तयार गरिएको जग्गा वा खेती लगाउन उपयुक्त हुनसक्ने आवाद लायक पर्ती वा बाँझो जग्गा
९. बसोबास, व्यावसायिक क्षेत्र वा अन्य उपयोग भएको क्षेत्रसँग जोडिएको भएता पनि कित्ताको क्षेत्रफल ५००० बर्ग मिटर भन्दा बढी भई खेती गरिएको वा खनजोत गरिएको पर्ती बाँझो जग्गा ।
१०. एकै स्थानमा विभिन्न कित्ताहरू जोडिएर एक हेक्टर वा सो भन्दा बढी क्षेत्रफलमा खेती गरिएका वा खनजोत गरिएका पर्ती बाँझो खेतीयोग्य जग्गा ।

ख) आवासीय क्षेत्र-

- कृषि उपजको रेखदेख, भण्डारण तथा प्रशोधन, पशुपालन, वा उद्योग कलकारखाना संचालनको प्रयोजन बाहेक नागरिक आवासको रूपमा प्रयोग भएको भवन, घर, टहरा वा सो भएको जग्गा ।
- व्यक्तिगत घर र सोसँग जोडिएका बगैँचा, ग्यारेज, आँगन र सो प्रयोजनको लागि प्रयोग हुने व्यक्तिगत बाटो आदि रहेको जग्गा ।
- एक भन्दा धेरै परिवारहरू बस्ने विकसित अपार्टमेन्ट, बहुतले भवन वा आवासीय फ्ल्याट रहेको जग्गा र सो प्रयोजनको लागि छुट्ट्याईएको बाटो, सामूहिक ग्यारेज, पार्किङ स्थल, बगैँचा, चौर, मनोरञ्जनस्थल लगायत रहेको जग्गा
- ग्रामीण क्षेत्रमा बनेको घर, आँगन, चोक, घरसंगै रहेको गोठ, चर्पी, करेसाबारी, धन्सार, बगैँचा आदिले चर्चेको जग्गा,
- बसोबासको लागि आवश्यक आधारभूत भौतिक पूर्वाधार, सडक, विद्युत, खानेपानी, वा ढल निकास लगायतको व्यवस्था भएको क्षेत्रमा रहेको १०० बर्ग मिटर भन्दा साना कित्ताका जग्गा ।

ग) व्यवसायिक क्षेत्र-

- सामूहिक रूपमा बस्तु वा सेवाको खरिद विक्रि हुने स्थल रहेको घरजग्गा तथा सो प्रयोजनको लागि छुट्ट्याईएको जग्गा,
- विभिन्न किसिमका व्यापारिक, व्यावसायिक र मनोरञ्जनस्थल रहेको क्षेत्र तथा सो प्रयोजनको लागि उपयोग भएको घर रहेको जग्गा वा सो प्रयोजनको लागि छुट्ट्याईएको जग्गा, निजी क्षेत्रबाट सञ्चालन गरिएको शिक्षा, स्वास्थ्य, संचार, लगायत सेवा उपलब्ध गराउने स्थल सो को लागि प्रयोग भएको घर र घरले चर्चेको जग्गा
- कुनै बस्तु, यन्त्र उपकरण मर्मत संभार वा सफा गरिने स्थल वा भण्डारण गरिएको स्थल वा सो प्रयोजनका लागि प्रयोग भएको घर र घरले चर्चेको जग्गा ।
- कुनै व्यवसायिक क्रियाकलाप संचालन नभएको भए तापनि सो को पूर्वाधार समेत उपलब्ध भएको र घर वा जग्गा रहेको स्थानबाट १०० मिटर अर्धव्यासमा करिब पचास व्यवसायिक रहेको स्थल, सोको लागि प्रयोग भएको घर र तिनले चर्चेको जग्गा
- सरकारी, सार्वजनिक वा निजी क्षेत्र समेतले सेवा प्रदान गर्न स्थापना गरेको कार्यालय, तथा तिनले चर्चेको जग्गा (जस्तै: हाल चलन चलतीमा उपयोग भईरहेका पसल, बैंक बित्तिय संस्था, होटेल, रेष्टुरेन्ट, हाटबजार लाग्ने स्थल, चमेना गृह, खाजा घर, व्यावसायिक प्रयोजनका लागि उपयोग गर्ने स्टोरेज क्षेत्र, सेवा प्रदान गर्ने सरकारी तथा निजी जग्गा, सरकारी र निजी क्षेत्रबाट सञ्चालित अस्पताल, बिद्यालय, क्याम्पस, नर्सिङ होम, पोलिक्लिनिक, पोलिटेक्निकल, रेडियो तथा टेलिभिजन ब्रोडकास्टिङ संस्था, ईन्टरनेट सेवा प्रदायक संस्था वा भविष्यमा निर्माणको लागि छुट्ट्याईएको जग्गा, पर्यटकीय गतिविधिमा उपयोग भईरहेको क्षेत्रले चर्चेको जग्गा ।



कृष्ण बहादुर राना मगर
नगर प्रमुख

घ) औद्योगिक क्षेत्र-

- कुनै बस्तु वा कच्चा पदार्थ उत्पादन गर्ने स्थल, उद्योगबाट उत्पादित फोहोरजन्य पदार्थको बिसर्जन गर्ने जग्गा,
- खाद्य प्रशोधन, पेय पदार्थ उत्पादन गर्ने जग्गा, निर्माण सामग्री, काठजन्य उद्योग सञ्चालन गर्ने जग्गा,
- मेसिनरी औजार, यन्त्र उपकरण, सवारी साधन निर्माण स्थल तथा सो प्रयोजनको लागि छुट्टयाईएको जग्गा,
- कपडा, पोशाक, उत्पादन स्थल, वा सो प्रयोजनको जग्गा, कुनै उद्योग संचालन तथा रेखदेख गर्न आवश्यक घर, टहरा, वर्कसपले चर्चेको जग्गा तथा कच्चा पदार्थ भण्डारण स्थल, उद्योगबाट उत्पादित फोहोर जन्य पदार्थको बिसर्जन गर्ने प्रयोजनका लागि प्रयोग भएको जग्गा,
- नेपाल सरकारले घोषणा गरेका औद्योगिक क्षेत्र, विशेष आर्थिक क्षेत्र लगायत सो क्षेत्रले चर्चेको जग्गालाई औद्योगिक क्षेत्रमा वर्गीकरण गर्ने ।

ङ) खानी तथा खनिज क्षेत्र-

- खानी तथा खनिज जन्य पदार्थ स्थानिय तहबाट स्वीकृती प्राप्त गरी जमिनको सहतमा ढुंगा, गिट्टी, बालुवा उत्खनन गर्ने, जमीन मुनि फलाम, जस्ता, तामा समेत विभिन्न खानी भएको क्षेत्र,
- खानी वा खनिज पदार्थ उत्खनन भई रहेको वा भईसकेको र हाल खाली रहेको वा फेला परेको क्षेत्रलाई खानी तथा खनिज क्षेत्रमा वर्गीकरण गर्ने ।

च) बन क्षेत्र-

- पूर्ण वा आंशिक रूपले रुख तथा बनस्पतीले ढाकिएको जग्गा
- सरकारी, सामुदायिक, कबुलियती, धार्मिक बन जंगल भएको जग्गा,
- रुख तथा बनस्पती वृक्षारोपण गरिएका सरकारी वा सार्वजनिक जग्गा,
- रुख तथा बनस्पती नभएता पनि अन्य प्रयोजनको रूपमा वर्गीकरण नभएको भाडि, बुट्यान आदि भएको जग्गा । प्राकृतिक चरनको जग्गा ।
- पानीको मुहानलाई संरक्षण गर्न हुर्काईएका वा जोगाईएका रुख तथा बनस्पतीले ढाकेको सरकारी वा सार्वजनिक जग्गा ।
- नदी उकासबाट प्राप्त गरी निजी जग्गा बाहेकका बन क्षेत्रका लागि तोकिएका जग्गा,
- प्रचलित कानून बमोजिम बन क्षेत्र जनिएको जग्गा
- सामुदायिक बन, जंगल, बुटेन र हाल कायम भएका सबै किसिमका बन पैदावर क्षेत्र (निजी जग्गामा भएको बाहेक) लाई बन क्षेत्रमा वर्गीकरण गर्ने ।

छ) नदी, खोला, ताल, सिमसार क्षेत्र-

- साबिकको तथा हाल उपयोगमा रहेका प्राकृतिक नदीनाला, ताल, तलैया, पोखरी (व्यक्तिको निजी पोखरी बाहेक)
- नदी, खोलानाला तथा सोको जल प्रवाहको क्षेत्र, किनारा, डिल र बगर,
- नहर तथा सोको डिल,
- प्राकृतिक ताल, पोखरी तथा सोको डिल,
- साबिक नदी वा खोला बगेको र हाल नदी, खोला उकास भई बगर वा ढुङ्ग्यान कायम भएको क्षेत्र,
- बग्ने पानी नभए पनि पानी जमेको वा जम्ने सम्भावना भएको क्षेत्र लगायतका पानीजन्य उपयोगको क्षेत्रलाई नदी, खोला, ताल, सिमसार क्षेत्रमा वर्गीकरण गर्ने ।

ज) सार्वजनिक उपयोगको क्षेत्र-

- सार्वजनिक आवागमन, यातायात पूर्वाधार (जस्तै: बसपार्क, ट्याक्सी/कार पार्क, सडक पेटी, सडक, बाटो, पुल, हेलीप्याड) तथा सामुदायिक प्रयोजनका लागि उपयोग हुने क्षेत्रले ओगटेको जग्गा
- शहरी क्षेत्रमा खुला हरित क्षेत्र बगैँचा, चौर, पार्क, पिकनिक स्पट, खेल पूर्वाधार तथा मैदान, चिडियाखाना, मनोरञ्जन स्थल, फाँट, हाटबाजार लाग्ने स्थल, चौतारा, टुडिखेल, अन्त्यष्टि स्थल, फोहोर व्यवस्थापन स्थल लगायत सो ले चर्चेको जग्गा,
- सार्वजनिक आवागमन हुने प्राकृतिक वा मानव निर्मित सम्पदा वा पूर्वाधार रहेको स्थल र सो ले चर्चेको जग्गा,
- सरकारी सार्वजनिक र सामुदायिक विद्यालय, विश्वविद्यालय लगायत शिक्षण संस्थाले चर्चेको जग्गालाई सार्वजनिक उपयोग क्षेत्रमा वर्गीकरण गर्ने ।

झ) सांस्कृतिक तथा पुरातात्विक महत्वको क्षेत्र-

- विभिन्न समुदायले धार्मिक, सांस्कृतिक वा परम्परागत रूपमा पुजा, अर्चना वा उपासना गर्ने स्थलहरू जस्तै हाल उपयोगमा रहेका मठ, मन्दिर, मस्जिद, कब्रिस्थान, इमामवाडा, इदगाह, सङ्ग्राहलय, गुम्बा, चर्च, गुफा लगायत धार्मिक क्षेत्रले चर्चेका जग्गा,
- विश्व सम्पदा सूचिमा रहेका, ऐतिहासिक धार्मिक सांस्कृतिक क्षेत्र,
- विभिन्न ऐतिहासिक दरवार, भवन, किल्ला, गढी स्तम्भ लगायतका ढाँचा निर्माण स्थल वा अन्य स्थल,
- नेपाल सरकारले पुरातात्विक महत्वको भनी परिभाषित गरेको वा संरक्षण गर्ने भनी तोकेका क्षेत्रलाई सांस्कृतिक तथा पुरातात्विक क्षेत्रमा वर्गीकरण गर्ने ।

ञ) अन्य क्षेत्र

११. माथि उल्लेखित विभिन्न क्षेत्रहरूमा नपरेका तथा छुट भएको जग्गालाई भू-उपयोग ऐन, २०७६ र भू-उपयोग नियमावली, २०७९ बमोजिम अन्य क्षेत्रमा वर्गीकरण गर्ने ।



कृष्ण बहादुर राना मगर
नगर प्रमुख

भूउपयोग ऐन, २०७६ को दफा ४ बमोजिम यस नगरपालिका क्षेत्र भित्रका जग्गालाई वडागत रुपमा तपशिल बमोजिम वर्गीकरण गरिएको छ ।

तपसिल:

नोट: सडक मापदण्डको लागि यस नगरपालिकाबाट स्वीकृत सडक मापदण्ड बमोजिमको विवरण सहित सबै वडाको सडकको नाम योजना पुस्तिकामा रहेको छ । त्यसलाई आधार मान्न सकिनेछ । यसमा वर्गीकरण गरिएका सम्पूर्ण जग्गाका क्षेत्रहरू कानूनले तोकिएको सडक मापदण्ड बाहेक मापन गरिनेछ ।

स्थान	वडा नं.	व्यवसायिक र आवासीयक्षेत्र	कैफियत
ताप्ले	१	<p>ख) आवासीय क्षेत्र</p> <p>१. गोरखा घ्याम्पेसाल सडक छेउछाउको मुख्य बस्तीहरू आसपासको सडकको मापदण्ड बाहेकको ३० मिटर सम्मका जग्गाहरू</p> <p>२. हाल घर टहरा भएका ठाउँबाट १० मिटर वरपरका जग्गाहरू आवासीय र बाँकी क्षेत्र कृषि क्षेत्रमा वर्गीकरण गर्ने ।</p> <p>ग) पर्यटकीय क्षेत्र: दामगाडे डाँडा देखि ताप्ले कोट हुँदै थर्पु, अकला मन्दिर आसपासको जग्गाको क्षेत्र ।</p> <p>घ) सांस्कृतिक क्षेत्र: ताप्लेकोट, देवीस्थान, अकल मन्दिर, शिवालय मन्दिर, लाटीदेवी मन्दिर, दुर्गा मन्दिर, अगौता मन्दिर, छापथोक मन्दिर,</p>	
ताप्ले	२	<p>ख) आवासीय क्षेत्र</p> <p>नारेश्वर निवेल ताकु खण्ड मोटर वाटो:</p> <p>१. शेर बहादुर श्रेष्ठको घरदेखि मसेल खोला, रामचन्द्र श्रेष्ठको घरसम्म सडक दायाँवायाँका २० मिटर आसपासका जग्गाहरू</p> <p>२. अस्लामी चोक देखि होम बहादुर उपरकोटीको घर सम्मको कच्ची मोटर वाटोको दाया वाया २० मिटर भित्रका जग्गाहरू</p> <p>थर्पु शिखर सडक खण्ड:</p> <p>३. निरमायाँको घरदेखि शिवलाल श्रेष्ठको घरसम्मको सडकको दायाँवायाँ १५ मिटर क्षेत्रका जग्गाहरू</p> <p>४. तल्लो कोखे देखि चालिसे चौतरासम्म सडकको दाया वायाँ १५ मिटर भित्रको जग्गाहरू</p> <p>५. वोहरा घुम्ती देखि आहाले भञ्ज्याङ्ग सम्म सडकको दायाँवायाँ १५ मिटर भित्रका जग्गाहरू</p> <p>६. आहाले भञ्ज्याङ्ग देखि गो.न.पा. १ को सिमानासम्म सडकको दायाँवायाँ १५ मिटर भित्रका जग्गाहरू</p> <p>पौवा ठूलोपधेरा सडक</p> <p>७. राम लालको घरबाट ठूलो पधेरा सम्मको दाया वाया १५ मिटर भित्रको जग्गाहरू</p> <p>कटुवालको घर डाडा गाउ सडक</p> <p>८. कटुवालको घरबाट डाडागाउ सडकको दाया वाया २० मिटर भित्रका जग्गाहरू</p> <p>आहाले भञ्ज्याङ्ग गौरी शंकर महादेव मन्दिर देवि थान सडक</p> <p>९. आहाले भञ्ज्याङ्ग मोड देखि गौरीशंकर मन्दिर सडकको दायाँ दाया वाया १५ मिटर भित्रको जग्गाहरू</p> <p>देउराली सडक खण्ड:</p> <p>१०. आहाले भञ्ज्याङ्ग देखि देउराली हुँदै माथिल्लो रोडसम्म १५ मिटर भित्रका दाया वायाको जग्गाहरू</p> <p>गोरखा आरुघाट सडक:</p> <p>११. काफल गैरी देखि वेद गैरासम्म सडक दायाँवाया व्यबसायिक क्षेत्र बाहिर थप १५ मिटर क्षेत्रका जग्गाहरू</p> <p>नेवार गाउ पधेरा देखि भिमसेन स्थान थर्पु कच्ची मोटर वाटो</p> <p>१२. नेवार गाउ बगैचा देखि भिमसेनस्थान हुँदै डाडा गाउ पानी ट्याङ्की सम्मको कच्ची सडक दायाँवायाँ १५मिटर भित्रका जग्गाहरू</p> <p>१३. बगैचा देखि तल्लो कोखे जाने वाटोको सडक मापदण्ड बाहेक १५ मिटर भित्रका जग्गाहरू</p> <p>१४. माथि उल्लेख भएका सडकहरू बाहेक हाल घर टहरा भएका ठाउँबाट १० मिटर वरपरका जग्गाहरू आवासीय र बाँकी क्षेत्र कृषि क्षेत्रमा वर्गीकरण गर्ने ।</p>	



कृष्ण बहादुर राना मगर
नगर प्रमुख

नरेश्वर	३	<p>ख) आवासीय क्षेत्र</p> <ol style="list-style-type: none"> मानेपानी नरेश्वर देउराली पणनी चौतारा हुँदै गंगटे निवेल सडकको (मुख्य ठाउँहरू जस्तै: मानेपानी, जोगी आहाल, तल्लो आहाले, देउराली, पणनी चौतारा, होलसिङ) सडक मापदण्ड बाहेक दायँवायाँ २५ मिटर भित्रका जग्गाहरू खल्लुवोट काँडेपानी हुँदै बुढीखोला सडक आसपास २० मिटर भित्रका जग्गाहरू पहरेखोला कामीगाउँ हुँदै लप्से सडक आसपास २० मिटर भित्रका जग्गाहरू माथि उल्लेख भएका सडकहरू बाहेक हाल घर टहरा भएका ठाउँबाट १० मिटर वरपरका जग्गाहरू आवासीय र बाँकी क्षेत्र कृषि क्षेत्रमा वर्गीकरण गर्ने । 	
फिनाम	४	<p>क) व्यवसायिक क्षेत्र</p> <ol style="list-style-type: none"> ढुंगागाढे मोड देखि घ्याम्पेसाल सडकको वडा न. को सिमानासम्म दायँ वायाँ २० मिटर सम्म व्यवसायिक तथा त्यस पछि ५० मिटर भित्रका जग्गाहरू आवासीयजग्गामा वर्गीकरण गर्ने बृन्दावन होटल देखि भिमसेनपार्क हुँदै समि चौतारा सडकको दायँवायाँ २० मिटर भित्रका जग्गाहरू व्यवसायिक जग्गा र त्यो भन्दा पछाडी ३० मिटर भित्र आवासीय क्षेत्रमा वर्गीकरण गर्ने वडा न. ८ को सिमाना देखि शहिद लखन गाउँपालिकाको सिमानासम्म सडकको २५ मिटर दायँवायाँका जग्गाहरू व्यवसायिक <p>ख) आवासीय क्षेत्र</p> <ol style="list-style-type: none"> वडा नं ४ को वडा कार्यालय देखि बेलस्वाँरा बारी पुछार बानियाँगाउँ हुँदै गरापानी सडक दायँवायाँ ३० मिटर भित्रका जग्गाहरू डेरागाउँ जोगीडाँडा हुँदै खेलकुद मैदानसम्म सडकको दायँवायाँ २० मिटर भित्रका जग्गाहरू व्यवसायिक गोरखा आरुघाट सडकबाट कुवापानी हुँदै भिमसेनपार्क जाने सडकको दायँवायाँ २० मिटर भित्रका जग्गाहरू बानियाँगाउँ देखि पुतली बँगेचा सडकको दायँवायाँ २५ मिटर भित्रका जग्गाहरू बज्र भैरव स्कुल देखि अवलटारी सडकको दायँवायाँ २० मिटर भित्रका जग्गाहरू बज्र भैरव स्कुल देखि रम्तेलगाउँ हुँदै बाघखोर सडकको दायँवायाँ २० मिटर भित्रका जग्गाहरू ढुंगागाढे देखि खोरथापे चौतारा सडकको दायँवायाँ २५ मिटर भित्रका जग्गाहरू हटिया देखि पन्थेस्वाँरा, कटुवाल गाउँ हुँदै भिमसेन पार्क जाने सडकको दायँवायाँ २५ मिटर भित्रका जग्गाहरू कसवापानी पाङ्गा भ्याल बाटो गरासम्म सडकको दायँवायाँ २० मिटर भित्रका जग्गाहरू डेरागाउँ हुँदै आरुस्वाँरा, मेलविसौनी जाने सडकको दायँवायाँ २० मिटर भित्रका जग्गाहरू ढुंगागाढे भगवतीथान ज्यादुल सडकको दायँवायाँ २० मिटर भित्रका जग्गाहरू 	
वडा	५	<p>ख) आवासीय क्षेत्र</p> <ol style="list-style-type: none"> सतिपिपल चोक देखि गैरी कुवा हुँदै गोरखा दरबार जाने सडक दायँवायाँ वायाँ ५० मिटर सम्मका जग्गाहरू आवासीयक्षेत्र सतिपिपल चोकबाट मैदान हुँदै चिल्डेनपार्क सडक दायँवायाँ ३० मिटर भित्रका जग्गाहरू 	



कृष्ण बहादुर राना मगर
नगर प्रमुख

		<p>३. गोरखा क्याम्पस क्षेत्रको १०० वरपरका जग्गाहरू</p> <p>४. पश्चिमकाली मन्दिर क्षेत्रको १०० मिटर आसपासका जग्गाहरू</p> <p>५. द्रव्यशाह चौतारा पस्लाड चौतारा नामरुड होमस्टे सडक आसपास २० मिटर भित्रका जग्गाहरू</p> <p>६. गैरी कुवा देखि माझटोल हुँदै मानेपानी वडा नं. ३ को सिमानासम्म जाने सडक दायँवायाँ ३० मिटर भित्रका जग्गाहरू</p> <p>७. सतिपिपल चोकदेखि काफलघारी हुँदै स्वाँरा जाने सडक दायँवायाँ ३० मिटर भित्रका जग्गाहरू</p> <p>८. पँदेलथोक मानेपानी सडक दायँवायाँ २० मिटर भित्रका जग्गाहरू</p> <p>९. भिमसेन थान देखि वडा नं. ४ र ५ को सिमाना जाने सडक दायँवायाँ २० मिटर भित्रका जग्गाहरू</p> <p>१०. मार्चु तगरा देखि चारकुने चौतारा सडक दायँवायाँ २० मिटर भित्रका जग्गाहरू</p> <p>११. देवीमाई टोलको सडक आसपास २० मिटर भित्रका जग्गाहरू</p> <p>१२. मानेपानीचोक देखि श्रीमल गाउँ हुँदै स्वाँरा जाने सडक दायँवायाँ २० मिटर भित्रका जग्गाहरू</p> <p>१३. छेवेटार बोहोरावेशी हुँदै वेनीखोला सम्म सडक दायँवाया २० मिटर भित्रका जग्गाहरू</p> <p>१४. पश्चिमकाली नाडुलेपानी अमलापानी बोहोरा बेशी सडक दायँवाया २० मिटर भित्रका जग्गाहरू</p> <p>१५. नेत्रहिन भवन देखि कालीमाटी हुँदै लोक बहादुरको घरसम्म २० मिटर दायँवायाँका जग्गाहरू</p> <p>१६. पस्लाड खोला भुपालगाउँ सडक दायँवायाँको २० मिटर भित्रका जग्गाहरू</p> <p>१७. लप्टन चौतारा छतुवने बोटसम्म सडक दायँवायाँ १५ मिटर भित्रका जग्गाहरू</p> <p>१८. रातमाटे लामागाउँ हुँदै सिमली कुवासम्म सडक दायँवायाँ ३० मिटर भित्रका जग्गाहरू</p> <p>१९. डाँडागाउँ देखि भ्याम्टीगाउँ सडक दायँवायाँ २० मिटर भित्रका जग्गाहरू</p> <p>२०. पश्चिमकाली देखि वडा कार्यालयसम्म सडक दायँवायाँ ४० मिटर भित्रका जग्गाहरू</p> <p>२१. पश्चिमकाली देखि अर्खलेसम्म सडक दायँवायाँ २० मिटर भित्रका जग्गाहरू</p> <p>२२. गोरखा क्याम्पस देखि अर्खले सडक दायँवायाँ २० मिटर भित्रका जग्गाहरू</p> <p>२३. बेम्बो कटेज चोकबाट रोहटेपानी हुँदै सतिपिपल चोकसम्म सडक दायँवायाँ २५ मिटर भित्रका जग्गाहरू</p> <p>२४. मैदानकालीबाट नाम्जाली गाउँ हुँदै फेवाली गाउँ सडक दायँवायाँ २० मिटर भित्रका जग्गाहरू</p> <p>२५. बेम्बो कटेज देखि पुष्पा घरको सिडिबाटो दायँवायाँ २० मिटर भित्रका जग्गाहरू</p> <p>२६. गोरखा क्याम्पबाट द्रव्यशाह चौतारो सडक दायँवायाँ २० मिटर भित्रका जग्गाहरू</p>	
<p>वडा</p>	<p>६</p>	<p>क) व्यवसायिक क्षेत्र</p> <p>१. बसपार्क देखि हरमटारी प्रतिक्षालयसम्म दायँवायाँको २५ मिटर सडक मापदण्ड बाहेकका २५ मिटर आसपासका जग्गाहरू</p> <p>२. हरमटारी चोक देखि अस्पतालचोक जाने सडक दायँवायाँको २० मिटरको क्षेत्रका जग्गाहरू</p> <p>ख) आवासीय क्षेत्र</p> <p>३. सिमल गैरी, केरौँजा बस्ती देखि बेलडाँडा जाने सडकको वडा नं. ६ र ७ को सिमानासम्म सडकको उत्तर तर्फ र गोरखकाली मन्दिर तथा रानीवन भन्दा दक्षिण तर्फका व्यवसायिक क्षेत्र बाहेकका सम्पूर्ण जग्गाहरू आवासीय गर्ने र सिमल गैरी केरौँजा बस्ती देखि बेलडाँडा जाने सडकका देखि दक्षिण तर्फका ३० मिटर क्षेत्र भित्रका जग्गाहरूलाई आवासीय क्षेत्रमा वर्गीकरण गर्ने ।</p> <p>४. गोरखा नगरपालिका गेट देखि सिमल गैरी, थर्पु बेलडाँडा जाने सडकको वडा नं. ६ र ७ को सिमानासम्म सडक दायँवायाँ ३० मिटर क्षेत्र भित्रका जग्गाहरू</p> <p>५. वल्लो समौदी ५ नं. ट्यांकी हुँदै पुजारी गाउँ गोरखा दरवार जानेबाटो ५० मिटर दायँवायाँका जग्गाहरू,</p>	



कृष्ण बहादुर राना मगर
नगर प्रमुख

		<p>क) धार्मिक, सांस्कृतिक तथा पुरातात्विक क्षेत्र</p> <p>६. गोरखकाली मन्दिर, गोरखनाथ मन्दिर, गणेशथान, रामशाह चौतारो, गोरखा दरबाह हेरचाह अड्डाले चर्चेको क्षेत्र</p> <p>७. पुष्कर तीर्थ रानीपोखरी परिसर, क्षेत्र, कृष्ण मन्दिर, भिमसेन मन्दिर, पाटेचौर भिमसेन मन्दिर, हरमटारी भिमसेन मन्दिर क्षेत्र वरपरका जग्गाहरू।</p> <p>ख) वन क्षेत्र</p> <p>८. साविकको वन, सामुदायिक वन र हाल उपयोगमा रहेका सम्पूर्ण वन पैदावर भित्रको जग्गा।</p>	
वडा	७	<p>क) व्यवसायिक क्षेत्र</p> <p>१. नयाँबजार चियानेखोला देखि न.पा. तरकारी भवन हुँदै सिटी हल सम्मको सडकको २० मिटर दायँबायाँका क्षेत्रहरू</p> <p>ख) आवासीय क्षेत्र</p> <p>२. सालबोटे नयाँबसपार्क हुँदै गोरखा क्याम्पस जाने सडकको उत्तर तर्फ व्यापारिक क्षेत्र बाहेक अन्य जग्गाहरू आवासीय</p> <p>३. गोरखा क्याम्पस मधुपानी मान्द्रे ढुंगा हुँदै गिद्धेखोला सडकको दायँबायाँ २० मिटर क्षेत्रकाका जग्गाहरू</p> <p>४. गिद्धेखोला देखि जन्ते ढुंगा हुँदै दुधपानीखोला (वडा नं. ७ र १० को सिमाना) २० मिटर भित्रका जग्गाहरू</p> <p>५. बुढाथोकीको घर देखि हलीचौतारा हुँदै सिमलधारा सडकको दायँबायाँ २० मिटर क्षेत्रकाका जग्गाहरू</p> <p>६. पृथ्वी स्मारक प्रा.वि देखि पिपलगैरी हुँदै मान्द्रे ढुंगा मुल पलाउने सडकको दायँबायाँ २० मिटर क्षेत्रका जग्गाहरू</p> <p>७. खत्रीगाउँ देखि बाटुले चौतारा हुँदै सिमलधारा ठूलो ढुंगा सडकको दायँबायाँ २० मिटर क्षेत्रकाका जग्गाहरू</p> <p>८. थर्पुदेखि कामीटारी हुँदै वडा नं. ६ को सिमानासम्म जाने सडकको दायँबायाँ २० मिटर क्षेत्रकाका जग्गाहरू</p> <p>९. सालबोटेबाट पन्थेस्वारा हुँदै खत्रीगाउँ सम्म सडकको दायँबायाँ २० मिटर क्षेत्रकाका जग्गाहरू</p> <p>१०. नयाँ बसपार्क कोइराला गाउँ पन्थे स्वारा सडकको दायँबायाँ २० मिटर क्षेत्रकाका जग्गाहरू</p> <p>११. खत्रीगाउँ खनालटारी हुँदै चियाने खोला वडा नं. ६ को सिमानासम्म जाने सडकको दायँबायाँ २० मिटर क्षेत्रकाका जग्गाहरू</p> <p>१२. ढुण्डुरेखोला देखि खनालटारी हुँदै वडा नं. ६को सिमाना सम्म सडकको दायँबायाँ २० मिटर क्षेत्रकाका जग्गाहरू</p> <p>१३. नयाँ बसपार्क देखि पस्लाड पानी धारासम्म सडकको दायँबायाँ २० मिटर क्षेत्रकाका जग्गाहरू</p> <p>१४. गोरखा क्याम्पस थर्पु बेलडाँडा सडकको दायँबायाँ २० मिटर क्षेत्रका जग्गाहरू</p> <p>१५. माथि उल्लेख भएका सडकहरू बाहेक हाल घर टहरा भएका ठाउँबाट १० मिटर वरपरका जग्गाहरू आवासीय र बाँकी क्षेत्र कृषि क्षेत्रमा वर्गीकरण गर्ने।</p>	
वडा	८	<p>क) व्यवसायिक क्षेत्र</p> <p>१. अमरसिंह मार्गको प्रतिक्षालय चोक देखि कट्टेलचोक सम्म सडकको मापदण्ड बाहेक को २० मिटर दायँबायाँको क्षेत्र र सो भन्दा पछाडि ५० मिटर दायँबायाँको जग्गा आवासीयमा वर्गीकरण गर्ने।</p> <p>२. खोलखोले, नगरपालिका चोक देखि नगरपालिका गेट सडकको मापदण्ड बाहेक को २० मिटर दायँबायाँको क्षेत्र र सो भन्दा पछाडि ३० मिटर दायँबायाँको जग्गा आवासीयमा वर्गीकरण गर्ने।</p> <p>३. गोरखा अस्पताल चोक देखि सशस्त्र व्यारेकसम्म सडकको मापदण्ड बाहेकको २० मिटर दायँबायाँको क्षेत्र व्यवसायिक र सो भन्दा पछाडि ३० मिटर दायँबायाँको जग्गा आवासीयमा वर्गीकरण गर्ने।</p>	



कृष्ण बहादुर राना मगर
नगर प्रमुख

	<p>ख) आवासीय क्षेत्र</p> <p>४. पैरेनीखोला बरभञ्ज्याङ्ग थाकलडाँडा जोर चौतारा सडकको मापदण्ड बाहेकको २० मिटर दाय्यावायाँ सम्मको आवासीयजग्गाहरू ।</p> <p>५. सशस्त्र व्यारेक देखि जोर चौतारा सम्म र हुंगागाडे चोक देखि शहिद लखन गाउँपालिकाको सिमाना सम्म सडकको मापदण्ड बाहेकको दाय्यावायाँ २० मिटर सम्मको जग्गाहरू ।</p> <p>६. आहाले कट्टेलडाँडा सडकको मापदण्ड बाहेकको सडक दाय्यावायाँको २० मिटर भित्रका जग्गाहरू ।</p> <p>७. गैरीचौतारा देखि जोगी पदेरा हुँदै आमडाँडा सडकको मापदण्ड बाहेकको दाय्यावायाँ २० मिटरको क्षेत्र</p> <p>८. पाटेचौर रानीवन छाप भिमसेन पार्क सडकको मापदण्ड बाहेकको २० मिटर दाय्यावायाँको जग्गाहरू ।</p> <p>९. रानीवन आहाले सडकको मापदण्ड बाहेकको दाय्यावायाँ २० मिटरका जग्गाहरू ।</p> <p>१०. नगरपालिका गेट, चापबोट, सिमलगैरी, वडा नं ६ को सिमाना सडकको मापदण्ड बाहेकको २० मिटर दाय्यावायाँको क्षेत्र ।</p> <p>११. चुच्चे हुंगा गोरखा क्याम्पस सडक वडा नं. ६ र प्राविधिक शिक्षालय सडकको सिमानासम्म सडकको मापदण्ड बाहेकको ५० मिटर दाय्यावायाँको क्षेत्र ।</p> <p>१२. जिल्ला रेडक्रस देखि आयुर्वेदिक हुँदै आले गाउँ पूर्वाधार कार्यालय तथा वन कार्यालय सम्मको सडकको मापदण्ड बाहेकको दाय्यावायाँ ५० को जग्गाहरू ।</p> <p>१३. आयुर्वेद देखि भु.पु. सैनिक हुँदै खल्लुबोटे धारा सडकको मापदण्ड बाहेकको दाय्यावायाँ ५० मिटर जग्गाहरू ।</p> <p>१४. पिड चौतारा देखि सिर्दिखोला सडकको मापदण्ड बाहेकको कृषि सडकको दाय्यावायाँ २० मिटरको जग्गाहरू</p> <p>१५. डाँडा गाउँ, छाप, सुनारगाउँ सडकको मापदण्ड बाहेकको दाय्यावायाँ २० मिटर जग्गाहरू ।</p> <p>१६. हुलाक चौतारा, भुपाल गाउँ दुङ्गा गाढे सडकको मापदण्ड बाहेकको दाय्यावायाँ २० मिटर जग्गाहरू ।</p> <p>१७. आयुर्वेद चोक भित्रीवाटो हुँदै पेट्रोल पम्पसम्म सडकको मापदण्ड बाहेकको सडकको दाय्यावायाँको ५० मिटर क्षेत्रका जग्गाहरू ।</p> <p>१८. गैरी चौतारा, जिम्मल गाउँ, प्रतिकालयचोक हुँदै दमै चौतारा सडकको दाय्यावायाँ ३० मिटर भित्रका जग्गाहरू ।</p> <p>१९. रानिवन डाँडागाउँ सडकको मापदण्ड बाहेकको दाय्यावायाँ २० मिटरको जग्गाहरू</p> <p>२०. आहाले खत्रीगाउँ सडकको मापदण्ड बाहेकको दाय्यावायाँ २० मिटरका जग्गाहरू</p> <p>२१. पाटेचौर रानीवन घिमिरे गाउँ दाय्यावायाँका २० मिटरका आसपासका जग्गाहरू ।</p> <p>२२. संगमटोल तथा रमाइलो टोल क्षेत्र सडक दाय्यावायाँका २० मिटर भित्रका जग्गाहरू</p> <p>२३. बराह वगर कुवा, भित्री सडक दाय्यावायाँका २० मिटरका जग्गाहरू ।</p> <p>२४. भालेढुगा, थाकल डाँडा सडक दाय्यावायाँ २० मिटर क्षेत्र भित्रका जग्गाहरू</p> <p>२५. पाङ्ग्रे-चौतारा सम्म सडकको मापदण्ड बाहेकको दाय्यावायाँ २० मिटर भित्रका जग्गाहरू</p> <p>२६. साविक आवास रहेको क्षेत्र सबै आवासीय क्षेत्रमा वर्गीकरण गर्ने ।</p> <p>२७. आहाले नयाँ बस्ती सडकको मापदण्ड बाहेकको दाय्यावायाँ २० मीटर क्षेत्र भित्रका जग्गाहरू ।</p> <p>२८. आहाले गाउँ पूर्वाधार कार्यालय देखि भू संरक्षण कार्यालयसम्म सडक दाय्यावायाँ ५० मिटर क्षेत्रका जग्गाहरू</p> <p>२९. आहाले बरभञ्ज्याङ्ग सडक दाय्यावायाँ २० मिटर क्षेत्रका जग्गाहरू</p> <p>ग) धार्मिक सामाजिक, साँस्कृतिक पुरातात्विक क्षेत्र:</p> <p>३०. धार्मिक पाटी पौवा, गुफा, मस्जिद, मठ मन्दिर, गुम्वा, चर्च मदशाले चर्चेको क्षेत्र ।</p> <p>घ) बन क्षेत्र</p> <p>३१. साविक सरकारी, सामुदायिक, हाल उपभोगमा रहेको सम्पूर्ण बन पैदावर, क्षेत्र तथा प्राकृतिक श्रोत साधन रहेको क्षेत्र ।</p>	
--	--	--



कृष्ण बहादुर राना मगर
नगर प्रमुख

		<p>ड) खेलकुद क्षेत्र</p> <p>३२. खेलकुद प्रयोजनमा रहेका र प्रस्तावित योजनामा रहेका वडा भित्रका खेलकुद क्षेत्र, खेलकुद मैदानहरू ।</p> <p>छ) मनोरञ्जन स्थल: पार्क व्यायमशाला, मनोरञ्जन पार्क, प्रदर्शनीस्थल, उद्यानहरू</p> <p>ज) सार्वजनिक क्षेत्रहरू: पानीधारा, पानी घट्ट, चरन, सार्वजनिक स्थल, सन्नि सर्पन, पाटी पौवा, चौतारा, चौरहरू, वन क्षेत्र बाहेक सबै भौतिक संरचना धार्मिक, क्षेत्रमा रहेका, सांस्कृतिक, तथा धार्मिक वन, बसपार्क, तथा छहरा, फोहरा, सार्वजनिक प्रयोगका लागि बनाईएको पार्कहरू समेत ।</p>	
वडा	९	<p>क) व्यवसायिक क्षेत्र</p> <p>१. तुलसी मेहर युनेस्को क्लब देखि आर्मी व्यारेक मोडसम्म सडकको मापदण्ड बाहेक २० मिटर दायँबायाँका जग्गाहरूलाई व्यवसायिक क्षेत्रमा वर्गीकरण गर्ने ।</p> <p>२. दलभञ्ज्याङ्ग वन कार्यालय चोक देखि लक्ष्मीबजार द्रव्यशाह क्याम्पस उक्लने सिंङ्गवाटो सम्म सडकको मापदण्ड बाहेक २० मिटर दायँबायाँका जग्गाहरूलाई व्यवसायिक क्षेत्रमा वर्गीकरण गर्ने ।</p> <p>ख) आवासीय क्षेत्र</p> <p>३. खोलखोले देखि टक्सार वडा नं. ९ र १० को सिमाना सम्म व्यवसायिक क्षेत्रमा उल्लेख भएका जग्गाहरू बाहेक सडक मापदण्ड छोडि दायँबायाँ २० मिटर भित्रका जग्गाहरू आवासीयक्षेत्रमा वर्गीकरण गर्ने । साथै व्यवसायिक क्षेत्रमा उल्लेख भएका जग्गाहरू भन्दा पछाडि रहेको जग्गाको ३० मिटर क्षेत्र भित्रका जग्गाहरूलाई समेत आवासीयक्षेत्रमा वर्गीकरण गर्ने ।</p> <p>४. पिपलबोट देखि डाँडा गाउँ हुँदै मार्चुगाउँ सम्म ३० मिटर दायँबायाँका जग्गाहरू आवासीय जग्गाको रूपमा वर्गीकरण गर्ने ।</p> <p>५. दलभञ्ज्याङ्ग वन कार्यालय नजिक राजमार्गको चोकबाट कुँवर बेशी हुँदै अँधेरीखोला वडा नं ८ को सिमाना जाने सडक दायँबायाँ २० मिटर क्षेत्रका जग्गाहरू</p> <p>६. कट्टेल चोकबाट कुवापानी हुँदै ठूलोखोलाको सिरान वडा नं ८ को सिमाना जाने सडक दायँबायाँ २० मिटर क्षेत्रका जग्गाहरू</p> <p>७. माथिल्लो ठिँगुरेश्वरा शिवमन्दिर देखि समिभञ्ज्याङ्ग जाने सडक दायँबायाँ २० मिटर क्षेत्रका जग्गाहरू</p> <p>८. फलेतीवाट शिवमन्दिर हुँदै कुवा पानी ठूलो खोल्सीसम्म जाने सडक दायँबायाँ १५ मिटर क्षेत्रका जग्गाहरू</p> <p>९. ठिँगुरेश्वरा समिभञ्ज्याङ्ग रामचन्द्रको घरबाट सुनार गाउँ केरावारी हुँदै माथिल्लो ठिँगुरेश्वरा शिवमन्दिरसम्म सडक दायँबायाँ १५ मिटर क्षेत्रका जग्गाहरू</p> <p>१०. ठिँगुरेश्वरा देखि भेटनरी कार्यालय हुँदै सिर्दिखोलासम्म जाने सडक दायँबायाँ १५ मिटर क्षेत्रका जग्गाहरू</p> <p>११. भण्डारी गाउँ ध्रुव खत्रीको घर माथिवाट केशव खत्रीको घर नजिक बाँसको भ्याडसम्म सडक दायँबायाँ १५ मिटर क्षेत्रका जग्गाहरू</p> <p>१२. गोरखकाली बचत देखि फुटसल मैदान हुँदै पिडि चौरसम्म जाने सडक दायँबायाँ १५ मिटर क्षेत्रका जग्गाहरू</p> <p>१३. प्रमिला बोहोरा (के.सी) को घर नजिक चोक देखि गगन बसेलको घर हुँदै काफ्ले भञ्ज्याङ्ग सम्म जाने सडक दायँबायाँ १५ मिटर क्षेत्रका जग्गाहरू</p> <p>१४. काफ्ले भञ्ज्याङ्गदेखि बदेली धारा हुँदै फेवालीगाउँ जाने सडक दायँबायाँ १५ मिटर क्षेत्रका जग्गाहरू</p> <p>१५. बदेलीधारा कृषि सडकचोकबाट कुँवरगाउँसम्म जाने सडक दायँबायाँ १५ मिटर क्षेत्रका जग्गाहरू</p> <p>१६. काफ्ले भञ्ज्याङ्ग देखि किराखोर निस्कने बाइपास रोड दायँबायाँ १५ मिटर क्षेत्रका जग्गाहरू</p> <p>१७. किराखोर देखि तिवारीगाउँ हुँदै कृषि सडकसम्म सडक दायँबायाँ २० मिटर क्षेत्रका जग्गाहरू</p>	



कृष्ण बहादुर राना मगर
नगर प्रमुख

		<p>१८. किराखोर देखि गैरीछाप नागरिक सचेतना केन्द्रको भवन हुँदै भुजेलगाउँसम्म सडक दायँवायाँ १५ मिटर क्षेत्रका जग्गाहरू</p> <p>१९. द्रव्यशाह क्याम्पस जाने चोक देखि सोही क्याम्पस बाट भारतीय भु.पु क्याम्प हुँदै किराखोर सम्म सडक दायँवायाँ २० मिटर क्षेत्रका जग्गाहरू</p> <p>२०. किराखोर देखि टक्सार थानीथानसम्म जाने सडक दायँवायाँ १५ मिटर क्षेत्रका जग्गाहरू</p> <p>२१. शिखर कृष्ण रानाको घरको चोकबाट खोलडाँडा हुँदै रामजी कुवरको घरसम्म सडक दायँवायाँ २० मिटर क्षेत्रका जग्गाहरू</p> <p>२२. शिखर थानी मन्दिरबाट आहालडाँडा गोरक्ष मन्दिर सम्म सडक दायँवायाँ १० मिटर क्षेत्रका जग्गाहरू</p> <p>२३. समिभञ्ज्याङ शिव मन्दिर देखि कोलडाँडा हुँदै विक्रम कुँवरको घरसम्म जाने सडक दायँवायाँ १५ मिटर क्षेत्रका जग्गाहरू</p> <p>२४. समिभञ्ज्याङ शिवमन्दिर देखि देवीथान हुँदै कोलडाँडासम्मको जाने सडक दायँवायाँ १५ मिटर क्षेत्रका जग्गाहरू</p> <p>२५. दलभञ्ज्याङ देखि वडा कार्यालय हुँदै जामुने गोष्टेकको जग्गासम्म जाने सडक दायँवायाँ २५ मिटर क्षेत्रका जग्गाहरू</p> <p>२६. खाकोपाखा जोर चौतारा लामीडाँडा बेलपाटा भिमसेन कुवा चोकसम्म सडक दायँवायाँ १५ मिटर क्षेत्रका जग्गाहरू</p>	
वडा	१०	<p>क) व्यवसायिक क्षेत्र</p> <p>१. सिर्दिखोला पुल समिचौर मिलचोक हुँदै दरौँदीपुल सम्म सडक दायँवायाँ २० मिटर भित्रको जग्गाहरू</p> <p>२. समिचौर वडा कार्यालय हुँदै फेदीचोक सम्म सडक दायँवायाँ २० मिटर भित्रको जग्गाहरू</p> <p>३. छेपेटार वडा कार्यालय देखि तारा मा.वि. स्कुल सम्मसडक दायँवायाँ २० मिटर भित्रको जग्गाहरू</p> <p>४. मिलचोक देखि सानो बँगैचा सम्म सडक दायँवायाँ २० मिटर भित्रको जग्गाहरू</p> <p>५. राजेन्द्र जस्तापाता पसलबाट पुरानोबजार जाने बाटोको मस्जिद चोक हुँदै राधाकृष्ण मन्दिर मेनरोड सम्म सडक दायँवायाँ १० मिटर भित्रको जग्गाहरू</p> <p>६. गोरखा खैरेनी सडक (अमर सिं राजमार्ग) अन्तर्गत वडा नं. ९ र १० को सिमाना टक्सार देखि वडा नं. ११ को सिमाना सेप्राकी चौतारा सम्म राजमार्गको दायँवायाँ ३० मिटर भित्रका जग्गाहरू व्यवसायिक र सो भन्दा पछि ५० मिटर भित्रका जग्गाहरू आवासीय क्षेत्रमा गणना गर्ने ।</p> <p>ख) आवासीय क्षेत्र</p> <p>७. छेपेटार राधाकृष्ण मन्दिरबाट गैरीबस्ती कटुसेपानी -तल्लो अमलापानी) बौलाह बगैचा सिंचाई भवन पचासे आधारमूत स्वास्थ्य केन्द्र चिसापानी खोला हुँदै ठूटेबजार क्षेत्र भित्र पर्ने सम्पूर्ण जग्गाहरू</p> <p>८. महादेवटारीबाट माछापुखरीको साइड हुँदै समिचौर मन्दिरसम्म १० मिटर भित्रका जग्गाहरू</p> <p>९. पचासे बँगैचाबाट चाप गैरे धारासम्म २० मिटर दायँवायाँका जग्गाहरू</p> <p>१०. पुरानो सिंचाई कार्यालयबाट गोरखा क्याम्पस जाने बाटोको दुधपानी गो.न.पा.वडा नं ७ को सिमाना सम्म सडक दायँवायाँ २० मिटर भित्रको जग्गाहरू</p> <p>११. सातदोबाटे टक्सार नागरिक सचेतना केन्द्र भवन ढकालखोला चैनपुर हुँदै राजमार्ग सडक दायँवायाँ २० मिटर भित्रको जग्गाहरू</p> <p>१२. विरेनचोकबाट तीनघरे टोल आले गाउँ भन्थान चौतारा हुँदै कृषि सडक दायँवायाँ २० मिटर भित्रको जग्गाहरू</p> <p>१३. तीनघरे देखि माभगाउँ हुँदै चाइनिज क्याम्प राजमार्ग सम्म सडक दायँवायाँ २० मिटर भित्रको जग्गाहरू</p> <p>१४. चाइनिज क्याम्प सुनारीगाउँ चण्डेनी हुँदै खानीडाँडा सम्म सडक दायँवायाँ २० मिटर भित्रको जग्गाहरू</p>	



कृष्ण बहादुर राना
 कृष्ण बहादुर राना मगर
 नगर प्रमुख

		<p>१५. टक्सार सातदोबाटो हुँदै बराही गाउँसम्म सडक दायँवायाँ २० मिटर भित्रको जग्गाहरू</p> <p>१६. ढलेबर देखि तीनघरे सम्म सडक दायँवायाँ २० मिटर भित्रको जग्गाहरू</p> <p>१७. चाइना क्याम्प कालिमाटी कटुसे सडक दायँवायाँ २० मिटर भित्रको जग्गाहरू</p>	
वडा	११	<p>क) व्यवसायिक क्षेत्र</p> <p>१. अमर सिं राजमार्गको १२ किलो चोक देखि कुँवर खोला आसपास २०मी व्यावसायिक क्षेत्र र सो भन्दा बाहिरको ३० मिटर भित्रका जग्गाहरू आवासयी क्षेत्र</p> <p>ख) आवासीय क्षेत्र</p> <p>२. मैनधारा स्वास्थ्य चौकी देखि चाइनिज क्याम्प नजिक प्रतिक्षालय सम्म राजमार्ग को मापदण्ड बाहेक ३० मिटर दायँवायाँको क्षेत्रका जग्गाहरू आवासीयक्षेत्रमा वर्गीकरण गर्ने ।</p> <p>३. १२ किलो चोक देखि सिर्दिखोला पुलसम्म २० मिटर दायँवायाँका जग्गाहरू आवासीय क्षेत्रमा वर्गीकरण गर्ने ।</p> <p>४. विरेन्चोक बरथोक बडहरे सम्म सडक दायँवायाँ ३० मिटर भित्रका जग्गाहरू ।</p> <p>५. १५ किलो भुराजवृक्ष भ्यातुरे चौतारा नयाँगाउँ फ्यालीगाउँ चारकुने चौतारा सुकुम्बासी बस्ती हुँदै १२ किलो प्रहरी चौकी सम्म सडक दायँवायाँ ३० मिटर भित्रका जग्गाहरू ।</p> <p>६. वडा नं ११ को सिमानाबाट लिटारसम्म सडक दायँवायाँ ३० मिटर भित्रका जग्गाहरू ।</p> <p>७. धितालगेट शिव मन्दिर देखि सिरुडाँडा साउनेखोला हुँदै बरथोक सम्म सडक दायँवायाँ २० मिटर भित्रका जग्गाहरू ।</p> <p>८. तेह्र किलो मोडदेखि लामीडाँडा हुँदै चामबोटे बँगैचा सडक सम्म सडक दायँवायाँ २० मिटर भित्रका जग्गाहरू ।</p> <p>९. बाह्र किलो शिवमन्दिर देखि कलचौर कुमालगाउँ पानी ट्याकी हुलहुले सडकसम्म सडक दायँवायाँ ३० मिटर भित्रका जग्गाहरू ।</p> <p>१०. बाह्र किलो नयाँ बस्ती घिमिरेगाउँ हुँदै १४ किलो सम्म सडक दायँवायाँ २० मिटर भित्रका जग्गाहरू ।</p> <p>११. तेह्र किलो माभिगैरा खेलकुद मैदान हुँदै वडा नं १० र ११ को सिमानासम्म सडक दायँवायाँ २० मिटर भित्रका जग्गाहरू ।</p> <p>१२. चन्द्रज्योती आधारभूत विद्यालय मैनधारा दुध डेरी सडक सम्म सडक दायँवायाँ ३० मिटर भित्रका जग्गाहरू ।</p> <p>१३. हाल घर भएका कित्ताका जग्गाहरू र सो को आसपासका जग्गाहरूलाई आवास क्षेत्रमा कायम गर्ने ।</p>	
वडा	१२	<p>क) व्यवसायिक क्षेत्र</p> <p>१. अबुवा पुल देखि वडा नं ११ र १२ को सिमानासम्म अम्मर सिंह राजमार्गको दायँवायाँ ३० मिटर क्षेत्र भित्रका जग्गाहरू व्यवसायिक र सो भन्दा पछाडिका ५० मिटर क्षेत्र भित्रका जग्गाहरू आवासीय क्षेत्रमा वर्गीकरण गर्ने</p> <p>२. १० किलो देखि दरौँदीपुल सम्म २० मिटर क्षेत्र भित्रका जग्गाहरू व्यवसायिक र सो भन्दा पछाडि १५ मिटर भित्रका जग्गाहरू आवासीय क्षेत्रमा वर्गीकरण गर्ने ।</p> <p>ख) आवासीय क्षेत्र</p> <p>३. मोटी खन्ना देखि राइपाली सम्मको सडक दाया बाया १५ मिटर भित्रका जग्गाहरू</p> <p>४. ८ किलो बाट देवीटार हुँदै स्याउली मनकामना मोटरबाटो चोकसम्म सम्म सडक दायँवायाँ ३० मिटर भित्रका जग्गाहरू ।</p> <p>५. माया देवी चोक देखि नवज्योती प्रा.वि.सम्म सम्म सडक दायँवायाँ १५ मिटर भित्रका जग्गाहरू ।</p> <p>६. स्याउलीदेखि मनकामना जाने मोटरबाटो हुँदै देवीटारसम्म जाने सम्म सडक दायँवायाँ ५० मिटर भित्रका जग्गाहरू ।</p> <p>७. स्याउली बजारदेखि खत्री बेशी हुँदै अढाई गाउँ चुवाडीखोलासम्म रिडरोड सम्म सडक दायँवायाँ २० मिटर भित्रका जग्गाहरू ।</p> <p>८. चुवाडीखोला देखि चौकुने चौतारा सम्मको रिडरोड सम्म सडक दायँवायाँ ५० मिटर भित्रका जग्गाहरू ।</p>	



कृष्ण बहादुर राना मगर
नगर प्रमुख

		<p>९. बराहगाउँ देखि रिडरोड सम्मको सडक दाय्याँवायाँ १५ मिटर भित्रका जग्गाहरू ।</p> <p>१०. राजमार्ग देखि पुरानो गल्ली सडक हुँदै रिडरोड सम्म सडक दाय्याँवायाँ ३० मिटर भित्रका जग्गाहरू ।</p> <p>११. अढाई गाउँ नौ किलो सम्म सडक दाय्याँवायाँ ३० मिटर भित्रका जग्गाहरू ।</p> <p>१२. माथिल्लो कुन्दुरवाट महेन्द्र मा.वि. हुँदै तल्लो कुन्दुर जोड्ने सडक १० मिटर भित्रका जग्गाहरू</p> <p>१३. कुन्दुर देखि अनाथालय चोक हुँदै रातो काप्रा सम्मका जाने सडक भित्रका सम्पूर्ण जग्गाहरू</p> <p>१४. लारिमखोला चोक देखि इडा भट्टा हुँदै चौकुने चौताराको पूर्वतर्फ राजमार्गसम्मका २० मिटर भित्रका जग्गाहरू</p> <p>१५. चौकुने चौतारा देखि भोलुङ्गे पुलसम्म सम्म सडक दाय्याँवायाँ १५ मिटर भित्रका जग्गाहरू ।</p> <p>१६. अढाई गाउँदेखि खेलकुद मैदानसम्म सडक दाय्याँवायाँ १५ मिटर भित्रका जग्गाहरू ।</p> <p>१७. प्रधानचोक देखि महेन्द्र मा.वि. हुँदै अढाई गाउँ सम्म सडक दाय्याँवायाँ १५ मिटर भित्रका जग्गाहरू ।</p> <p>१८. वडा कार्यालयवाट शिखरडाँडा सडक दाय्याँवायाँ २० मिटर भित्रका जग्गाहरू</p> <p>१९. सिंजाली चोक देखि वडा नं. ११ को सिमाना हुँदै स्वास्थ्य चौकीसम्म १० मिटर क्षेत्र भित्रका जग्गाहरू</p>	
वडा	१३	<p>क) व्यवसायिक क्षेत्र</p> <p>१. मर्स्याङ्दी पुलदेखि अँवुवा पुलसम्म अमर सिं राजमार्गको दाय्याँवायाँ ३० मिटर भित्रका जग्गाहरू व्यवसायिक र सो भन्दा ५० मिटर भित्रका जग्गाहरू व्यवसायिक क्षेत्रमा वर्गीकरण गर्ने ।</p> <p>ख) आवासीय क्षेत्र</p> <p>२. मभ्रुवा देखि जैकट बैटारी वडा कार्यालय हुँदै वडा नं १४ को सिमाना सम्म सडक दाय्याँवायाँ ३० मिटर भित्रका जग्गाहरू</p> <p>३. अँवुवा देखि एकले चौतारा हुँदै वडा नं. १४ को सिमानासम्म सडक दाय्याँवायाँ ३० मिटर भित्रका जग्गाहरू</p> <p>४. मभ्रुवा देखि मभ्रुवा स्कूल गल्लीना सिम्लेफाँट हुँदै खहरे वडा नं. १४ को सिमानासम्म सडक दाय्याँवायाँ ५० मिटर भित्रका जग्गाहरू</p> <p>५. अजिङगरे सिम्लेफाँट भुमेटार सडक दाय्याँवायाँ ५० मिटर भित्रका जग्गाहरू</p> <p>६. सेरा पाटाचोक सडक दाय्याँवायाँ २० मिटर भित्रका जग्गाहरू</p> <p>७. खहरेदेखि चम्पाटार हुँदै बोभ्रुघारीसम्म सडक दाय्याँवायाँ ३० मिटर भित्रका जग्गाहरू</p> <p>८. चम्पाटारवाट पटिया स्वास्थ्यचौकी सम्म सडक दाय्याँवायाँ ३० मिटर भित्रका जग्गाहरू</p> <p>९. खहरेवाट मस्याङ्दी जाने सडक दाय्याँवायाँ ३० मिटर भित्रका जग्गाहरू</p> <p>१०. पटिया हेल्थपोष्टवाट पोखरी मुहान हुँदै चनौटेखोला सडक दाय्याँवायाँ २० मिटर भित्रका जग्गाहरू</p> <p>११. संगम टोल देखि पूर्व तर्फ मर्स्याङ्दी कोरिडोर सडक दाय्याँवायाँ ३० मिटर भित्रका जग्गाहरू</p> <p>१२. पाटाचोक देखि सिमल थुंकी हुँदै भ्याकुते जोड्ने सडक दाय्याँवायाँ २० मिटर भित्रका जग्गाहरू</p> <p>१३. पसैथोक युखर्क पुरान डिही माभि गाउँ सम्म सडक दाय्याँवायाँ ३० मिटर भित्रका जग्गाहरू</p> <p>१४. न्याउरी खोलावाट सुनारगाउँ हुँदै वडा नं. १४ को सिमाना सम्म सडक दाय्याँवायाँ २० मिटर भित्रका जग्गाहरू</p> <p>१५. सातदोवाटोवाट छाप हुँदै तोरीबारी ५ किलो जाने सडक दाय्याँवायाँ २० मिटर भित्रका जग्गाहरू</p> <p>१६. तीनकिलो देखि निवुवा स्वाँरा हुँदै अर्चले सडक दाय्याँवायाँ २० मिटर भित्रका जग्गाहरू</p> <p>१७. चारकिलो चेपाडटारी सडक दाय्याँवायाँ २० मिटर भित्रका जग्गाहरू</p> <p>१८. पौवा देखि ठिमुरे वेलघारी फुलबारी सडक दाय्याँवायाँ १० मिटर भित्रका जग्गाहरू</p> <p>१९. अँवुवा देखि कर्मसिं प्रा.वि. सडक दाय्याँवायाँ ३० मिटर भित्रका जग्गाहरू</p>	



कृष्ण बहादुर राना मगर
नगर प्रमुख

		<p>२०. रामशाह टोलको व्यवसायिक क्षेत्रमा वर्गीकरण गरि बाँकी रहेका सम्पूर्ण जग्गाहरूलाई आवासीयक्षेत्रमा वर्गीकरण गर्ने ।</p> <p>२१. हाल आवासमा उपयोगका जग्गा ।</p> <p>ग) औद्योगिक क्षेत्र</p> <p>२२. हाल गोरखकाली रबर उद्योगले चर्चेको जग्गालाई औद्योगिक क्षेत्रमा उपभोग भएका जग्गा ।</p>	
वडा	१४	<p>क) व्यवसायिक क्षेत्र यस क्षेत्रका लागि जग्गा वर्गीकरण नगरिएको ।</p> <p>ख) आवासीय क्षेत्र</p> <p>१. मर्स्याङ्दी कोरिडर खहरेखोला देखि उपल्लो याङकोट चर्चसम्म सडक दायँवायाँ ३० मिटर भित्रका जग्गाहरू ।</p> <p>२. मर्स्याङ्दी कोरिडर गोप्लीङ स्कूल देखि गोप्लीङ हुँदै अकला मन्दिर सडक दायँवायाँ २० मिटर भित्रका जग्गाहरू ।</p> <p>३. खहरे मुलपानी माछापुखरी हुँदै डिप बोरिङ्ग सम्म सडक दायँवायाँ २५ मिटर भित्रका जग्गाहरू ।</p> <p>४. मर्स्याङ्दी कोरिडर सेवा कार्यालय अकला प्रा.वि. हुँदै मर्स्याङ्दी कोरिडोर सम्म सडक दायँवायाँ २० मिटर भित्रका जग्गाहरू ।</p> <p>५. उपल्लो याङकोट चर्च देखि जुम्लाङ्ग शाहघाट सम्म सडक दायँवायाँ १५ मिटर भित्रका जग्गाहरू ।</p> <p>६. जुम्लाङ्ग देखि अक्कर सम्म सडक दायँवायाँ १५ मिटर भित्रका जग्गाहरू ।</p> <p>७. उपल्लो याङकोट देखि खेलकुद मैदानसम्म सडक दायँवायाँ १५ मिटर भित्रका जग्गाहरू ।</p> <p>८. ठाडो गल्ली देखि खेलकुद मैदान सम्म सडक दायँवायाँ १५ मिटर भित्रका जग्गाहरू ।</p> <p>९. मर्स्याङ्दी कोरिडोरबाट कृष्ण मन्दिर जाने ठाडो बाटो सडक दायँवायाँ २० मिटर भित्रका जग्गाहरू ।</p> <p>१०. मर्स्याङ्दी कोरिडोर देखि याङकोट चर्चसम्म सडक दायँवायाँ १५ मिटर भित्रका जग्गाहरू ।</p> <p>११. मर्स्याङ्दी कोरिडोर देखि गोप्लीङ भोलुङ्गेपुल जाने सडक दायँवायाँ १५ मिटर भित्रका जग्गाहरू ।</p> <p>१२. गुन्दीखोलाबाट सेरा पालुडटार जाने सडकको रौंदीखोला सडक दायँवायाँ २० मिटर भित्रका जग्गाहरू ।</p> <p>१३. पुरानो डिहिवाट प्युघरवेशी भट्टवेशी बलेचौर सडक दायँवायाँ २० मिटर भित्रका जग्गाहरू ।</p> <p>१४. गंगटेखोला देखि आले गाउँ सडक दायँवायाँ १५ मिटर भित्रका जग्गाहरू ।</p> <p>१५. थापा डिही चौतारो हुँदै प्युघर गाउँ सडक दायँवायाँ १५ मिटर भित्रका जग्गाहरू ।</p> <p>१६. कोरिडोरबाट डाँडा गाउँ जाने सडक दायँवायाँ १५ मिटर भित्रका जग्गाहरू ।</p> <p>१७. कोरिडोरबाट चनौटे सडक दायँवायाँ १५ मिटर भित्रका जग्गाहरू ।</p> <p>१८. कोरिडोरबाट तिखे बगर सडक दायँवायाँ १५ मिटर भित्रका जग्गाहरू ।</p> <p>१९. कोरिडोरबाट हरिराम खड्काको घरसम्मको सडक दायँवायाँ १५ मिटर भित्रका जग्गाहरू ।</p> <p>२०. कोरिडोरबाट नहर्कीटोल सम्म जाने सडक दायँवायाँ १५ मिटर भित्रका जग्गाहरू ।</p> <p>२१. मर्स्याङ्दी कोरिडोरबाट कार्कीगाउँ जाने सडक दायँवायाँ ३० मिटर भित्रका जग्गाहरू ।</p> <p>२२. शिवालय मन्दिर देखि फाँटको चौतारा मर्स्याङ्दी कोरिडोर हुँदै बाँभोखेत मुलपानी, नारी घाट जोड्ने सडक दायँवायाँ २० मिटर भित्रका जग्गाहरू ।</p> <p>२३. गोप्लीङ क्लवोट देखि गोर्बुङ्गागाउँ सम्म सडक दायँवायाँ १५ मिटर भित्रका जग्गाहरू ।</p> <p>२४. गंगटेखोला देखि चण्डीथान सलाङ्गिरी गाउँसम्म सडक दायँवायाँ १५ मिटर भित्रका जग्गाहरू ।</p> <p>२५. १४ नं वडा कार्यालय देखि छाक्नु गोर्बुङ्ग सलाङ्गिरी सिल्लीखोला सडक दायँवायाँ २० मिटर भित्रका जग्गाहरू ।</p>	




कृष्ण बहादुर राना मगर
कृष्ण बहादुर राना मगर
नगर प्रमुख

साथै, जग्गा वर्गीकरणका थप विषयका सम्बन्धमा देहाय बमोजिम हुने ।

१. विभिन्न समयमा जग्गाधनीबाट फाइल नक्सा बनाई कारोबार भएका सबै कित्ताहरू आवासीय क्षेत्रमा वर्गीकरण गर्ने ।
२. माउ कित्ता वा साविकको कित्ता (**Mother Parcel**) बाट कित्ताकाट भई कायम हुने कतिपय नयाँ कित्ताहरूको कारोबार पश्चात विविध कारणबाट नक्सा अद्यावधिक नभई वर्गीकरणका क्रममा नदेखिएमा वा साविककै पुराना कित्ता नम्बरहरू कायम भई आएमा साविकको कित्ता जुन क्षेत्रमा वर्गीकरण भएको छ सोही क्षेत्रमा वर्गीकरण गर्ने, साथै तर उक्त कित्ताबाट कित्ताकाट भएका वा हुने अन्य नयाँ कित्ताहरूको हकमा मापदण्डका आधारमा जुन उपयोग क्षेत्रमा पर्छ सोही भूउपयोग क्षेत्र कायम गरी वर्गीकरण गर्ने ।
३. नक्सा अद्यावधिक हुन छुट भई वर्गीकरणका क्रममा छुट हुने जग्गाका कित्ताहरूको हकमा नक्सा अद्यावधिक भए पश्चात जग्गाधनी निवेदकहरूबाट वर्गीकरण गरी पाऊँ भनी माग भएमा मापदण्ड बमोजिम हुनेगरी वर्गीकरण गर्ने ।
४. नक्सा अद्यावधिक हुँदा त्रुटीको कारण एउटा कित्ता नं. हुनुपर्नेमा अर्को कित्ता नं. जनिई अद्यावधिक भएमा सो त्रुटी सच्याई सुधारिएको नक्सा (कित्ता नं.), सहित जग्गा धनीबाट निवेदन पेश भई आएमा मापदण्ड बमोजिम हुने गरी पुन वर्गीकरण गर्ने ।




कृष्ण बहादुर राना मगर
नगर प्रमुख




गोरखा नगरपालिका
नगर कार्यपालिकाको कार्यालय
डुम्रीडाँडा, गोरखा
गण्डकी प्रदेश, नेपाल



भू-उपयोग क्षेत्र वर्गीकरण- संशोधित मापदण्ड २०८१

स्वीकृत मिति :- २०८१।०९।२८




कृष्ण बहादुर राना मगर
नगर प्रमुख



गोरखा नगरपालिका
नगर कार्यपालिकाको कार्यालय
डुम्रीडाँडा, गोरखा
गण्डकी प्रदेश, नेपाल



भूउपयोग क्षेत्र वर्गीकरण सम्बन्धी संशोधितमापदण्ड तथा आधार-२०८१

स्वीकृत मिति-२०८१।०९।२८

भूउपयोग ऐन, २०७६ तथा भूउपयोग नियमावली, २०७९ र भूउपयोग कार्यक्रम कार्यान्वयन निर्देशिका, २०८१ बमोजिमको मापदण्ड तथा आधारहरूका अतिरिक्त र उपयुक्त देहाय अनुसार गोरखा नगरपालिका क्षेत्र भित्रका जग्गाको भूउपयोग वर्गीकरण गर्ने :-


गोरखा नगरपालिकाको मिति २०८०।१०।२८ मा स्वीकृत भूउपयोग क्षेत्र वर्गीकरण सम्बन्धी मापदण्ड तथा आधारहरूमा केही विषय बस्तु थप गर्नु पर्ने भएकोले भूउपयोग कार्यक्रम कार्यान्वयन निर्देशिका, २०८१ को दफा २५ अनुसार यस गोरखा नगरपालिकाको भूउपयोग क्षेत्र वर्गीकरणको मापदण्डमा तपिशल बमोजिमका विषयहरू थप गरिएको छ ।

तपिशल:

१. गोरखा नगरपालिका क्षेत्रका जग्गाको क्षेत्रफलको हिसाबले स्वीकृत मापदण्ड बमोजिम यस नगरपालिका भित्रका जग्गाहरूको एउटै कित्तालाई दुई वा सो भन्दा बढी उपयोग क्षेत्रमा वर्गीकरण गरिनेछ । यसरी वर्गीकरण गर्दा स्वीकृत मापदण्ड २०८० को परिधिमा रहेर १०१७.४८ बर्ग मीटर अर्थात् २ (दुई) रोपनी क्षेत्रफल सम्मको जग्गालाई आवासीय क्षेत्रमा वर्गीकरण गर्ने ।
२. कुनै कित्ताको क्षेत्रफलका हिसाबले १०१७.४८ बर्ग मीटर अर्थात् २ (दुई) रोपनी भन्दा बढी क्षेत्रफल भएका कित्ताहरू दुई वा सो भन्दा बढी उपयोग क्षेत्रमा प्रतिशतको आधारमा वर्गीकरण गर्ने ।
३. एउटै कित्तालाई भूउपयोग क्षेत्र वर्गीकरण गर्दा प्रतिशतका आधारमा दुई उपयोग क्षेत्रमा वर्गीकरण हुने ८० बर्गमीटर भन्दा सानो कित्तालाई वर्गीकरणका क्रममा जुन उपयोग क्षेत्रको प्रतिशत धेरै छ सोही क्षेत्रमा वर्गीकरण गर्ने । (जस्तै कुनै कित्तालाई प्रतिशतका आधारमा मापदण्ड बमोजिम दुई भू उपयोग क्षेत्रमा वर्गीकरण गर्दा ५० बर्गमीटर आवास र ३ रोपनी जग्गा वा १५०० बर्गमीटर कृषि भएको खण्डमा उक्त ५० बर्गमीटरको आवासीय क्षेत्रमा वर्गीकरण भएको जग्गालाई पनि कृषि क्षेत्रमा नै वर्गीकरण गर्ने ।



कृष्ण बहादुर राना मगर
नगर प्रमुख









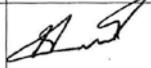



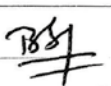
आज मिति २०८२।११।२८ गते साँझ ५:१५ बजे यस गोरखा नगरपालिकाका नगर प्रमुख एवं भू उपयोग ऐन २०७६ को दफा १८ बमोजिमको स्थानीय भू उपयोग परिषदको बैठक समितिका अध्यक्ष श्री कृष्ण बहादुर राना मगरज्यूको अध्यक्षतामा सञ्चालन हुँदको उपस्थिति र निर्णयहरू देहाय बमोजिम रहेको छ ।

उपस्थिति

सि.नं.	पद	नाम थर	दस्तखत
१	नगर प्रमुख	श्री कृष्ण बहादुर राना मगर	
२	नगर उप प्रमुख	श्री मसली माया थोकर	
३	वडा नं. १ वडा अध्यक्ष	श्री हिक्मत बहादुर कुँवर	
४	वडा नं. २ वडा अध्यक्ष	श्री रहम तुल्ला मियाँ	
५	वडा नं. ३ वडा अध्यक्ष	श्री चुल बहादुर कुँवर	
६	वडा नं. ४ वडा अध्यक्ष	श्री लाल प्रसाद भट्टराई	
७	वडा नं. ५ वडा अध्यक्ष	श्री विष्णु बहादुर मगर	
८	वडा नं. ६ वडा अध्यक्ष	श्री राजेन्द्र कुमार जोशी	
९	वडा नं. ७ वडा अध्यक्ष	श्री विष्णु प्रसाद श्रेष्ठ	
१०	वडा नं. ८ वडा अध्यक्ष	श्री ऋषि राम खत्री	
११	वडा नं. ९ वडा अध्यक्ष	श्री कुल व. कुँवर	
१२	वडा नं. १० वडा अध्यक्ष	श्री प्रदिप कुँवर	
१३	वडा नं. ११ वडा अध्यक्ष	श्री राम व. खड्का	



कृष्ण बहादुर राना मगर
नगर प्रमुख

१४	वडा नं. १२ वडा अध्यक्ष	श्री डिल व. थापा (मगर)	
१५	वडा नं. १३ वडा अध्यक्ष	श्री मित्रा परियार	
१६	वडा नं. १४ वडा अध्यक्ष	श्री गोपाल बहादुर थापा	
१७	नगर कार्यपालिका सदस्य	श्री रन्जिता श्रेष्ठ	
१८	नगर कार्यपालिका सदस्य	श्री सावित्रा थापा पुलामी	
१९	नगर कार्यपालिका सदस्य	श्री कमला भट्ट	
२०	नगर कार्यपालिका सदस्य	श्री अप्सरा नेपाली	
२१	नगर कार्यपालिका सदस्य	श्री पम्फा गान्धारी	
२२	नगर कार्यपालिका सदस्य	श्री सीता मगराती (अछामी)	
२३	नगर कार्यपालिका सदस्य	श्री पवित्रा वि.क.	पवित्रा
२४	नगर कार्यपालिका सदस्य	श्री राम बहादुर रमोल	
२५	प्रमुख प्रशासकीय अधिकृत	श्री एकदेव खनाल	
	विशेष उपस्थिति		
१	डि. प्रकाश खनाल	इतिहास	
२			
३			
	व्यवस्थान सहायागी		
१	श्रीमान प्रधान खास	श्री. प्र. म.	
२	वसन्त सिंह कुशी	अमिन	

प्रस्तावहरू:

१. भू उपयोग क्षेत्र वर्गीकरण सम्बन्धमा ।

२. माउ कित्ता (Mother Palace), त्रुटी र छुट कित्ता तथा दुई क्षेत्रमा वर्गीकरण गर्ने सम्बन्धमा

३. भूउपयोग क्षेत्र वर्गीकरण स्वीकृत गर्ने सम्बन्धमा ।

४. स्वीकृत भूउपयोग क्षेत्र वर्गीकरणको तथ्यांक पठाउने सम्बन्धमा ।

५. स्वीकृत भूउपयोग क्षेत्र वर्गीकरणको विवरण कार्यालयको वेब सइटमा राखी जानकारीका लागि सूचना प्रकाशित गर्ने र राज पत्रमा सूचना प्रकाशित गर्ने सम्बन्धमा ।

निर्णयहरू

निर्णय नं. १


प्रस्ताव नं. १ माथि छलफल गर्दा, गोरखा नगरपालिकाको स्वीकृत मापदण्ड बमोजिम नापी विभाग काठमाण्डौ र नापी कार्यालय गोरखाको प्राविधिक सहयोगमा यस नगरपालिकाको भूउपयोग क्षेत्र वर्गीकरण गरी कित्तागत विवरणहरू सम्बन्धमा विभिन्न मितिमा ३ पटक सम्म सूचना प्रकाशित गरी सोही अनुसार प्राप्त हुन आएका सुझाव तथा गुनासाहरूलाई मापदण्डको परिधिमा रहेर आवश्यक संशोधन समेत गरी सकिएको तर नापी कार्यालयमा रहेको कतिपय कित्ताको नापी नक्सामा कित्ता नं.हरू अस्पष्ट रहेको (जस्तै: ० अर्थात् ९९९९ वा कित्ताको क्रममा मेल नखाने) खालका देखिएको छ । उक्त कित्ताहरूलाई पनि हाल मापदण्ड अनुसार भूउपयोग क्षेत्र वर्गीकरण गर्ने र यस किसिमका कित्ताहरूको हकमा सम्बन्धित जग्गा धनीले आफ्नो जग्गाको कित्ताहरू प्रमाण सहित पेश गरेमा सम्बन्धित वडाले अद्यावधिक गरी सिफारिस दिनु पर्नेछ र सोही समयमा त्यस्ता कित्ताहरूको परिमार्जन / अद्यावधिक समेत गर्ने र वर्गीकरणको समयमा सम्मलन गरिएको जग्गाधनी परिवर्तन भएमा सोही अनुसार अद्यावधिक गर्ने निर्णय गरियो ।

निर्णय नं. २:

प्रस्ताव नं. २ माथि छलफल गर्दा तपसिल बमोजिम हुने गरि निर्णय गरियो ।

तपसिल:

१. वर्गीकरणको क्रममा मापदण्ड बमोजिम क्षेत्रफलका हिसाबले १०१७.४८ बर्ग मिटर अर्थात् २ (दुई) रोपनी भन्दा बढी क्षेत्रफल भएका कित्ताहरू दुई वा सो भन्दा बढी क्षेत्रमा प्रतिशतको आधारमा वर्गीकरण गर्ने ।
२. विभिन्न समयमा जग्गाधनीबाट फाइल नक्सा बनाई कारोबार भएका सबै कित्ताहरू आवासीय क्षेत्रमा वर्गीकरण गर्ने ।
३. माउ कित्ता वा साविकको कित्ता (Mother Parcel) बाट कित्ताकाट भई हाल कायम भएका कतिपय नयाँ कित्ताहरूको कारोबार पश्चात हालसम्म पनि विविध कारणबाट नक्सा अद्यावधिक नभई वर्गीकरणका क्रममा नदेखिएको र साविककै पुरानै कित्ताहरू आएको हकमा सो कित्ताबाट कित्ताकाट भएका नयाँ कित्ताहरूको मापदण्डका आधारमा भूउपयोग वर्गीकरण गर्ने ।
४. नक्सा अद्यावधिक हुन छुट भई वर्गीकरणमा छुट भएको जग्गाका कित्ताहरूको हकमा नक्सा अद्यावधिक भए पश्चात जग्गाधनी निवेदकहरूबाट वर्गीकरण गरी पाउँ भनी माग भएमा मापदण्ड बमोजिम हुनेगरी वर्गीकरण गर्ने ।


कृष्ण बहादुर शाहा नगर प्रमुख


गोरखा नगरपालिका
नगर कार्यपालिकाको कार्यालय
दुम्रिडाँडा, गोरखा
सुदूरपश्चिम प्रदेश, नेपाल

५. नक्सा अद्यावधिक हुँदा त्रुटीको कारण एउटा कित्ता नं. हनुपनेमा अर्को कित्ता नं. जनिई अद्यावधिक भएमा सो त्रुटी सच्याई सुधारिएको नक्सा (कित्ता नं.), सम्बन्धित वडाको सिफारिस सहित जग्गा धनीबाट निवेदन पेश भई आएमा मापदण्ड बमोजिम हुने गरी पुन वर्गीकरण गर्ने ।

६. भू उपयोग क्षेत्र वर्गीकरण गर्दा प्रतिशतका आधारमा दुई उपयोग क्षेत्रमा वर्गीकरण भएका ८० बर्गमीटर भन्दा सानो कित्तालाई वर्गीकरणका क्रममा जुन उपयोग क्षेत्रको प्रतिशत धेरै छ सोही क्षेत्रमा वर्गीकरण गर्ने । (जस्तै कुनै कित्तालाई प्रतिशतका आधारमा मापदण्ड बमोजिम दुई भूउपयोग क्षेत्रमा वर्गीकरण गर्दा ५० बर्गमीटर आवास र ३ रोपनी जग्गा वा १५०० बर्गमीटर कृषि भएको खण्डमा उक्त ५० बर्गमीटरको आवासीय क्षेत्रमा वर्गीकरण भएको जग्गालाई पनि कृषि क्षेत्रमा नै वर्गीकरण गर्ने ।)

निर्णय नं ३

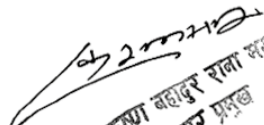
प्रस्ताव नं ३ माथि छलफल गर्दा भूउपयोग ऐन,२०७६, भूउपयोग नियमावली २०७९ र भूउपयोग कार्यक्रम कार्यान्वयन निर्देशिका,२०८१ बमोजिम यस गोरखा नगरपालिकाबाट तयार गरिएको भूउपयोग क्षेत्र वर्गीकरणका आधार तथा मापदण्ड बमोजिम नापी विभाग र नापी कार्यालय गोरखाको प्राविधिक सहयोगमा तयार गरिएको भूउपयोग क्षेत्र वर्गीकरण स्वीकृत गर्ने निर्णय गरियो ।

निर्णय नं ४

प्रस्ताव नं ४ माथि छलफल गर्दा भूउपयोग ऐन,२०७६, भूउपयोग नियमावली २०७९ र भूउपयोग कार्यक्रम कार्यान्वयन निर्देशिका,२०८१ बमोजिम तयार गरिएको यस नगरपालिकाको भूउपयोग क्षेत्र वर्गीकरणको तथ्याङ्क भूउपयोग नियमावली २०७९ को दफा ५ को उपदफा (५) बमोजिम संघीय भूउपयोग परिषद, प्रदेश भूउपयोग परिषद, नापी विभाग, नापी कार्यालय गोरखा र मालपोत कार्यालय गोरखामा पठाउने निर्णय गरियो ।

निर्णय नं. ५

प्रस्ताव नं ५ माथि छलफल गर्दा यस नगरपालिकाको स्वीकृत भूउपयोग क्षेत्र वर्गीकरणको तथ्याङ्क भूउपयोग नियमावली २०७९ को दफा ५ को उपदफा (६) बमोजिम सम्बन्धित सबैको सर्वसाधारणको जानकारीका लागि यस कार्यालयको वेब साइट www.gorkhamun.gov.np मा राखी सो सम्बन्धि जानकारी दिनको लागि स्थानीय पत्र पत्रिका र स्थानीय राजपत्रमा सूचना प्रकाशित गर्ने निर्णय गरियो । साथै भूउपयोग परिषदको बैठकको निर्णय सम्बन्धित कार्यालयलाई पत्राचार गर्ने अधिकार परिषदको सचिव प्रमुख प्रशासकीय अधिकृतलाई प्रत्यायोजन गर्ने निर्णय गरियो ।


कृष्ण बहादुर राणा भन्डारी
नगर प्रमुख


गोरखा नगरपालिका
नगर कार्यपालिकाको कार्यालय
मुन्डोडाँडा, गोरखा
सुदूरपश्चिम प्रदेश, नेपाल

भूउपयोग क्षेत्र वर्गीकरण सम्बन्धी विभिन्न मितिमा भएका केही महत्वपूर्ण निर्णयहरू:

- कित्तागत विवरण तयार गर्दा केहि त्रुटि भएको पाइएमा स्थानिय भूउपयोग परिषदबाट स्वीकृत आधार तथा मापदण्ड र क्षेत्रगत नक्सा (जोन नक्सा) को आधारमा नापी कार्यालय गोरखासँग समन्वय गरि भुल सुधार गर्न सकिनेछ ।
- फाइल नक्सा बनि वर्गीकरण विवरणमा कित्ता नम्बर छुट भएका कित्ताहरूको भूउपयोग क्षेत्र वर्गीकरण गर्दा मुल कित्ता जुन क्षेत्रमा वर्गीकरण भएको छ, सोहि क्षेत्रमा वर्गीकरण भएको मानिनेछ । तर दुई । रोपनी भन्दा ठूलो कित्ताको हकमा मापदण्ड बमोजिम हुनेछ ।
- नक्सा सिट नम्बर तथा कित्तानापी डाटाको प्राविधिक त्रुटिको कारणले यदि कुनै कित्ता एकभन्दा पढि भूउपयोग क्षेत्रमा रहेको पाइएमा नापी कार्यालयमा समन्वय गरि स्पष्ट भइ सिफारिस दिनुपर्नेछ ।
- वर्गीकरणको क्रममा मापदण्ड बमोजिम क्षेत्रफलका हिसाबले १०१७.४८ बर्ग मिटर अर्थात् २ (दुई) रोपनी भन्दा बढी क्षेत्रफल भएका कित्ताहरू दुई वा सो भन्दा बढी क्षेत्रमा प्रतिशतको आधारमा वर्गीकरण गरिनेछ ।
- विभिन्न समयमा जग्गाधनीबाट फाइल नक्सा बनाई कारोबार भएका सबै कित्ताहरू आवासीय क्षेत्रमा वर्गीकरण गरिएको छ ।
- माउ कित्ता वा साविकको कित्ता (Mother Parcel) बाट कित्ताकाट भई हाल कायम भएका कतिपय नयाँ कित्ताहरूको कारोबार पश्चात हालसम्म पनि विविध कारणबाट नक्सा अद्यावधिक नभई वर्गीकरणका क्रममा नदेखिएको र साविककै पुरानै कित्ताहरू आएको हकमा सो कित्ताबाट कित्ताकाट भएका नयाँ कित्ताहरूको मापदण्डका आधारमा भूउपयोग क्षेत्र वर्गीकरण गर्न सकिनेछ ।
- नक्सा अद्यावधिक हुन छुट भई वर्गीकरणमा छुट भएको जग्गाका कित्ताहरूको हकमा नक्सा अद्यावधिक भए पश्चात जग्गाधनी निवेदकहरूबाट वर्गीकरण गरी पाऊँ भनी निवेदन गरी माग भएमा मापदण्ड बमोजिम हुनेगरी वर्गीकरण खुलाई सम्बन्धित कार्यालयलाई लेखी पठाउने र अद्यावधिक गरिनेछ ।
- नक्सा अद्यावधिक हुँदा त्रुटिको कारण एउटा कित्ता नं. हनुपर्नेमा अर्को कित्ता नं. जनिई अद्यावधिक भएमा सो त्रुटि सच्याई सुधारिएको नक्सा (कित्ता नं.), सम्बन्धित धनीबाट निवेदन पेश भई आएमा मापदण्ड बमोजिम हुने गरी पुन वर्गीकरण गरिनेछ ।
- केही स्पष्टता भएमा स्थानीय भू उपयोग परिषद र नापी कार्यालय गोरखा तथा मालपोत कार्यालय गोरखासँग समन्वय गर्नुपर्नेछ ।
- भू उपयोग क्षेत्र वर्गीकरण गर्दा प्रतिशतका आधारमा दुई उपयोग क्षेत्रमा वर्गीकरण भएका ८० बर्गमीटर भन्दा सानो कित्तालाई वर्गीकरणका क्रममा जुन उपयोग क्षेत्रको प्रतिशत धेरै छ सोही क्षेत्रमा वर्गीकरण गर्ने । (जस्तै: कुनै कित्तालाई प्रतिशतका आधारमा मापदण्ड बमोजिम दुई भू उपयोग क्षेत्रमा वर्गीकरण गर्दा ५० बर्गमीटर आवास र ३ रोपनी जग्गा वा १५०० बर्गमीटर कृषि भएको खण्डमा उक्त ५० बर्गमीटरको आवासीय क्षेत्रमा वर्गीकरण भएको जग्गालाई पनि कृषि क्षेत्रमा नै वर्गीकरण गर्ने ।)

गोरखा नगरपालिकाको वार्ड अनुसारको भू-उपयोग क्षेत्र

वार्ड नं.	कृषि क्षेत्र	आवास क्षेत्र	व्यवसायिक क्षेत्र	औधोगिक क्षेत्र	जंगल क्षेत्र	सरकारी तथा सार्वजनिक	खानी क्षेत्र	धार्मिक तथा पुरातात्विक क्षेत्र	खोलानाला क्षेत्र	अन्य क्षेत्र	जम्मा
१	४६७८२९६.८१६	३३७९१३.०६९२	९६.५१३१७७४४		२९९७२५०.९९२	५५१९६८.९७४७		३४२७.४७८१२२	८०३६५.६२५०३		८५४९३१९.४६८
२	४४०१४१३.५३	४२१७२१.५६७५			२३९.४२००.८१९	३८७२६२.९७१८		१७११.७४३३१	१४६९९७.८७४६९		७७६८७५.५०६
३	८२८९२०६.६६५	५१६८९२.७१८	४३४.२६०६४१६		३२०९७०१.६४	६४९.२६६.९४८२			३९९२४२.९२४४		१३०६४७४५.१६
४	६८५४४५९.०२१	५५५८६८.५५७९	४८२५५.८०४८८		३०६७४६.१२८	७९७०४.२१७२		५१२६.००५९८९	१२८५२०.८१२५		११४८६८०.५५
५	५००२६७५.५२७	९९११७५.५४३८	२९३५.०६५३६		४४८७४१०.८४१	४७०३७.९७१९		१५१९.१७७७०८	१४८८४८.८८४९		१११०४९३७.०१
६	५५४२२०.२३६८	११००२३.३०२	८१७७९.९७३०२		४८९६६९.५३५४	३६३९०७.३५१४		४१९.५९४०९९३	१९९१८.४२३७		२६१०१९८.४१७
७	२७५११०.०६३	१२१९६१६.२११	१२४१३.७३१२९		२०७८०८३.९०३	४५३२९६.७०११		१६०.५८०६९८७	१००६९२.७३५२		६६१९३७३.९२५
८	५१४०४४२.०९७	११९३३४७.२५१	१८९४०५.१८५५		३३६६२९५.६९	६६७६६.४८७३		२५१९.३०८१८९	१५२९५८.२७२२		१०७१२३४.२९
९	२९१७४६३.७४४	९५६४५६.८४४६	६०५०९.९८३८७		३१४५११६.०७२	६९६३७७.२१३६		२७८२.९११८८७	१०७७४५.९४२४		७८८५७५२.६८३
१०	४०८९५५५.३३८	१२४०९७९.५५६	२६६९१६.५१५१	८७८.२७८१८८	२८८५१५५.९५९	६७५४०६.५७०७	७००८.२६२६४१	७६३.८४११२	४०४२०६.४७४६		९५८०८७०.७८८
११	२६३४९६०.७९६	९७५३४३.७१२७	३३८०७.२४६७		१०३३८९६.३१४	५९८३१७.४७७		१४१.८२६३०८७	७३२०४.४६९१९		५३४९६७१.८४३
१२	२८८८४५५.३८८	११३१७५५.१४५	२५५०८६.३९११		१४५४१९६.५४७	६०८६१०.०१६४		२.९६४७८६७२९	४८९५५३.७०४१		६८३१६२०.१५६
१३	४१०५२०७.६४१	१४०५५७०.८६९	२३६६८.३४२३८	३०८२१९.७३६६	४५३८९६६.१३७	७९३७९६.५८६१		९७४.९३६६९३	७२८७४९.५८८९		११९१३८९.३८४
१४	५५२४३८०.०५३	११९४३४३.२१८			११२६५०३५.०५	७३४४६९.५३६	३१९२८.६४४९६	१२६.४१४६३४७	७९११५९.३१०९		१९४४४५३.३३
कुल जम्मा	५९३३५८४६.८९	११९०३१८.५७	९७५३०९.०१३१	३०९०९८.००८४	४६३८१७७५.६३	८३६९९२३.०२४	३८९३६.९	४३८२३.७८३५	३७७९४६५.०४३	०	१३२८८४४९६.९



कृष्ण बहादुर राना मगर
नगर प्रमुख



गोरखा नगरपालिका

खण्ड ९, भाग ३, संख्या ३,
स्थानीय भू-उपयोग परिषदबाट पारित मिति: २०८२/११/२८


प्रमाणिकरण मिति : २०८२/१२/१५

गोरखा नगरपालिका
नगर कार्यपालिकाको कार्यालय
डुम्रीडाँडा, गोरखा
गण्डकी प्रदेश, नेपाल

स्थानीय राजपत्र

भाग ३




कृष्ण बहादुर राना मगर
नगर प्रमुख



गोरखा नगरपालिका नगर कार्यपालिकाको भू- उपयोग क्षेत्र वर्गीकरणको सूचना - २०८२

खण्ड ७, भाग ३, संख्या ३,

स्थानीय भू-उपयोग परिषदबाट पारित मिति : २०८२/११/२८ गते

प्रमाणिकरण मिति : २०८२/१२/१५ गते


भाग ३, खण्ड ९

गोरखा नगरपालिकाको भू- उपयोग क्षेत्र वर्गीकरणको सूचना - २०८२

भू-उपयोग नियमावली २०७९ को नियम ५ उपनियम (१) ले दिएको अधिकार प्रयोग गरी गोरखा नगरपालिकाको स्थानीय भू-उपयोग परिषदले आफ्नो क्षेत्राधिकार भित्रको जग्गाको भू-उपयोग क्षेत्र वर्गीकरण गरेकाले सर्वसाधारणको जानकारीको लागि यो सूचना प्रकाशित गरिएको छ ।

आज्ञाले
एकदेव खनाल
प्रमुख प्रशासकीय अधिकृत




कृष्ण बहादुर राना मगर
नगर प्रमुख




गोरखा नगरपालिका
नगर कार्यपालिकाको कार्यालय
डुम्रीडाँडा, गोरखा
गण्डकी प्रदेश, नेपाल



गोरखा नगरपालिकाको
साविक ताप्ले गा.वि.स.
हाल वडा नं. १ र २ को
कित्तागत विवरणहरू




कृष्ण बहादुर राना मगर
नगर प्रमुख

मिति: २०८२/११/२६

श्री गोरखा नगरपालिका

गोरखा

बिषय: प्रतिवेदन सम्बन्धमा ।

उपरोक्त सम्बन्धमा स्थलरूप नापी तथा भू-उपयोग व्यवस्थापन महाशाखाको मिति २०८२/११/०५ को आदेश नं १८८,१८९ अनुसार हामीलाई गोरखा नगरपालिका , गोरखामा भू उपयोग क्षेत्र कार्यान्वयन कार्यमा कित्तागत विवरण तयार गर्ने कार्यको लागि लागि पठाईएकोमा सो कार्य सम्पन्न गरिसकिएको र कित्तागत विवरण इमेल gorkhamun@gmail.com मार्फत पठाईएको व्यहोरा को अनुरोध गर्दछु र फिल्ड प्रतिवेदन यसै साथ पेश गरेको छु ।

निवेदक
सभेक्षक: सुन्दर देवकोटा
स्थलरूप नापी तथा भू-उपयोग
व्यवस्थापन महाशाखा

गोरखा नगरपालिकाको भू-उपयोग क्षेत्र वर्गीकरण सम्बन्धी मापदण्ड तथा विवरणहरू- २०८२

गोरखा नगरपालिकाको साविक ताप्ले गा.वि.स. हाल वडा नं. १ र २ को कितागत विवरणहरू									
सि नं.	जिल्ला	स्थानीय तह	साविक गा वि स	हालको वार्ड	साविक वार्ड	किता नं.	कृषि क्षेत्र	बसोबास क्षेत्र	व्यवसायिक क्षेत्र
१	गोरखा	गोरखा	ताप्ले	२	१	३	१००	०	०
२	गोरखा	गोरखा	ताप्ले	२	१	४	१००	०	०
३	गोरखा	गोरखा	ताप्ले	२	१	५	१००	०	०
४	गोरखा	गोरखा	ताप्ले	२	१	६	१००	०	०
५	गोरखा	गोरखा	ताप्ले	२	१	७	१००	०	०
६	गोरखा	गोरखा	ताप्ले	२	१	८	१००	०	०
७	गोरखा	गोरखा	ताप्ले	२	१	९	१००	०	०
८	गोरखा	गोरखा	ताप्ले	२	१	१०	१००	०	०
९	गोरखा	गोरखा	ताप्ले	२	१	११	१००	०	०
१०	गोरखा	गोरखा	ताप्ले	२	१	१२	१००	०	०
११	गोरखा	गोरखा	ताप्ले	२	१	१३	१००	०	०
१२	गोरखा	गोरखा	ताप्ले	२	१	१४	१००	०	०
१३	गोरखा	गोरखा	ताप्ले	२	१	१५	१००	०	०
१४	गोरखा	गोरखा	ताप्ले	२	१	१६	१००	०	०
१५	गोरखा	गोरखा	ताप्ले	२	१	१८	१००	०	०
१६	गोरखा	गोरखा	ताप्ले	२	१	१९	१००	०	०
१७	गोरखा	गोरखा	ताप्ले	२	१	२०	१००	०	०
१८	गोरखा	गोरखा	ताप्ले	२	१	२१	१००	०	०
१९	गोरखा	गोरखा	ताप्ले	२	१	२२	१००	०	०
२०	गोरखा	गोरखा	ताप्ले	२	१	२३	१००	०	०
२१	गोरखा	गोरखा	ताप्ले	२	१	२५	०	१००	०
२२	गोरखा	गोरखा	ताप्ले	२	१	२६	०	१००	०
२३	गोरखा	गोरखा	ताप्ले	२	१	२९	९३	७	०
२४	गोरखा	गोरखा	ताप्ले	२	१	३१	१००	०	०
२५	गोरखा	गोरखा	ताप्ले	२	१	३२	१००	०	०
२६	गोरखा	गोरखा	ताप्ले	२	१	३४	०	१००	०
२७	गोरखा	गोरखा	ताप्ले	२	१	३६	०	१००	०
२८	गोरखा	गोरखा	ताप्ले	२	१	३७	९०	१०	०
२९	गोरखा	गोरखा	ताप्ले	२	१	३८	०	१००	०
३०	गोरखा	गोरखा	ताप्ले	२	१	३९	०	१००	०
३१	गोरखा	गोरखा	ताप्ले	२	१	४०	०	१००	०
३२	गोरखा	गोरखा	ताप्ले	२	१	४१	१००	०	०
३३	गोरखा	गोरखा	ताप्ले	२	१	४२	१००	०	०
३४	गोरखा	गोरखा	ताप्ले	२	१	४३	१००	०	०
३५	गोरखा	गोरखा	ताप्ले	२	१	४४	१००	०	०
३६	गोरखा	गोरखा	ताप्ले	२	१	४५	१००	०	०
३७	गोरखा	गोरखा	ताप्ले	२	१	४६	१००	०	०
३८	गोरखा	गोरखा	ताप्ले	२	१	४७	१००	०	०
३९	गोरखा	गोरखा	ताप्ले	२	१	४८	१००	०	०
४०	गोरखा	गोरखा	ताप्ले	२	१	४९	१००	०	०
४१	गोरखा	गोरखा	ताप्ले	२	१	५०	१००	०	०
४२	गोरखा	गोरखा	ताप्ले	२	१	५१	१००	०	०
४३	गोरखा	गोरखा	ताप्ले	२	१	५३	१००	०	०
४४	गोरखा	गोरखा	ताप्ले	२	१	५५	१००	०	०



कृष्ण बहादुर राना मगर
नगर प्रमुख

गोरखा नगरपालिकाको भू-उपयोग क्षेत्र वर्गीकरण सम्बन्धी मापदण्ड तथा विवरणहरू- २०८२

गोरखा नगरपालिकाको साविक ताप्ले गा.वि.स. हाल वडा नं. १ र २ को कितागत विवरणहरू									
सि नं.	जिल्ला	स्थानीय तह	साविक गा वि स	हालको वार्ड	साविक वार्ड	किता नं.	कृषि क्षेत्र	बसोबास क्षेत्र	व्यवसायिक क्षेत्र
४५	गोरखा	गोरखा	ताप्ले	२	१	५६	१००	०	०
४६	गोरखा	गोरखा	ताप्ले	२	१	५७	१००	०	०
४७	गोरखा	गोरखा	ताप्ले	२	१	५८	१००	०	०
४८	गोरखा	गोरखा	ताप्ले	२	१	५९	१००	०	०
४९	गोरखा	गोरखा	ताप्ले	२	१	६०	१००	०	०
५०	गोरखा	गोरखा	ताप्ले	२	१	६१	१००	०	०
५१	गोरखा	गोरखा	ताप्ले	२	१	६२	१००	०	०
५२	गोरखा	गोरखा	ताप्ले	२	१	६३	१००	०	०
५३	गोरखा	गोरखा	ताप्ले	२	१	६४	१००	०	०
५४	गोरखा	गोरखा	ताप्ले	२	१	६५	१००	०	०
५५	गोरखा	गोरखा	ताप्ले	२	१	६६	१००	०	०
५६	गोरखा	गोरखा	ताप्ले	२	१	६७	१००	०	०
५७	गोरखा	गोरखा	ताप्ले	२	१	६८	१००	०	०
५८	गोरखा	गोरखा	ताप्ले	२	१	६९	१००	०	०
५९	गोरखा	गोरखा	ताप्ले	२	१	७०	१००	०	०
६०	गोरखा	गोरखा	ताप्ले	२	१	७१	१००	०	०
६१	गोरखा	गोरखा	ताप्ले	२	१	७२	१००	०	०
६२	गोरखा	गोरखा	ताप्ले	२	१	७३	१००	०	०
६३	गोरखा	गोरखा	ताप्ले	२	१	७४	१००	०	०
६४	गोरखा	गोरखा	ताप्ले	२	१	७५	१००	०	०
६५	गोरखा	गोरखा	ताप्ले	२	१	७६	१००	०	०
६६	गोरखा	गोरखा	ताप्ले	२	१	७७	१००	०	०
६७	गोरखा	गोरखा	ताप्ले	२	१	७९	१००	०	०
६८	गोरखा	गोरखा	ताप्ले	२	१	८०	१००	०	०
६९	गोरखा	गोरखा	ताप्ले	२	१	८१	१००	०	०
७०	गोरखा	गोरखा	ताप्ले	२	१	८२	१००	०	०
७१	गोरखा	गोरखा	ताप्ले	२	१	८३	०	१००	०
७२	गोरखा	गोरखा	ताप्ले	२	१	८४	१००	०	०
७३	गोरखा	गोरखा	ताप्ले	२	१	८५	१००	०	०
७४	गोरखा	गोरखा	ताप्ले	२	१	८६	१००	०	०
७५	गोरखा	गोरखा	ताप्ले	२	१	८८	१००	०	०
७६	गोरखा	गोरखा	ताप्ले	२	१	८९	१००	०	०
७७	गोरखा	गोरखा	ताप्ले	२	१	९०	१००	०	०
७८	गोरखा	गोरखा	ताप्ले	२	१	९१	१००	०	०
७९	गोरखा	गोरखा	ताप्ले	२	१	९२	१००	०	०
८०	गोरखा	गोरखा	ताप्ले	२	१	९३	१००	०	०
८१	गोरखा	गोरखा	ताप्ले	२	१	९४	१००	०	०
८२	गोरखा	गोरखा	ताप्ले	२	१	९५	१००	०	०
८३	गोरखा	गोरखा	ताप्ले	२	१	९६	१००	०	०
८४	गोरखा	गोरखा	ताप्ले	२	१	९७	१००	०	०
८५	गोरखा	गोरखा	ताप्ले	२	१	९८	१००	०	०
८६	गोरखा	गोरखा	ताप्ले	२	१	९९	१००	०	०
८७	गोरखा	गोरखा	ताप्ले	२	१	१००	१००	०	०
८८	गोरखा	गोरखा	ताप्ले	२	१	१०१	१००	०	०



कृष्ण बहादुर राना मगर
नगर प्रमुख

गोरखा नगरपालिकाको भू-उपयोग क्षेत्र वर्गीकरण सम्बन्धी मापदण्ड तथा विवरणहरू- २०८२

गोरखा नगरपालिकाको साविक ताप्ले गा.वि.स. हाल वडा नं. १ र २ को कितागत विवरणहरू									
सि नं.	जिल्ला	स्थानीय तह	साविक गा वि स	हालको वार्ड	साविक वार्ड	कित्ता नं.	कृषि क्षेत्र	बसोबास क्षेत्र	व्यवसायिक क्षेत्र
८९	गोरखा	गोरखा	ताप्ले	२	१	१०२	१००	०	०
९०	गोरखा	गोरखा	ताप्ले	२	१	१०३	१००	०	०
९१	गोरखा	गोरखा	ताप्ले	२	१	१०४	१००	०	०
९२	गोरखा	गोरखा	ताप्ले	२	१	१०५	१००	०	०
९३	गोरखा	गोरखा	ताप्ले	२	१	१०६	१००	०	०
९४	गोरखा	गोरखा	ताप्ले	२	१	१०७	१००	०	०
९५	गोरखा	गोरखा	ताप्ले	२	१	१०८	१००	०	०
९६	गोरखा	गोरखा	ताप्ले	२	१	१०९	१००	०	०
९७	गोरखा	गोरखा	ताप्ले	२	१	११०	१००	०	०
९८	गोरखा	गोरखा	ताप्ले	२	१	१११	१००	०	०
९९	गोरखा	गोरखा	ताप्ले	२	१	११२	१००	०	०
१००	गोरखा	गोरखा	ताप्ले	२	१	११५	१००	०	०
१०१	गोरखा	गोरखा	ताप्ले	२	१	११६	१००	०	०
१०२	गोरखा	गोरखा	ताप्ले	२	१	११७	१००	०	०
१०३	गोरखा	गोरखा	ताप्ले	२	१	११८	८४	१६	०
१०४	गोरखा	गोरखा	ताप्ले	२	१	११९	०	१००	०
१०५	गोरखा	गोरखा	ताप्ले	२	१	१२०	०	१००	०
१०६	गोरखा	गोरखा	ताप्ले	२	१	१२४	०	१००	०
१०७	गोरखा	गोरखा	ताप्ले	२	१	१२५	०	१००	०
१०८	गोरखा	गोरखा	ताप्ले	२	१	१२६	०	१००	०
१०९	गोरखा	गोरखा	ताप्ले	२	१	१२७	०	१००	०
११०	गोरखा	गोरखा	ताप्ले	२	१	१२८	१००	०	०
१११	गोरखा	गोरखा	ताप्ले	२	१	१३०	०	१००	०
११२	गोरखा	गोरखा	ताप्ले	२	१	१३२	०	१००	०
११३	गोरखा	गोरखा	ताप्ले	२	१	१३३	०	१००	०
११४	गोरखा	गोरखा	ताप्ले	२	१	१३४	०	१००	०
११५	गोरखा	गोरखा	ताप्ले	२	१	१३५	१००	०	०
११६	गोरखा	गोरखा	ताप्ले	२	१	१३६	१००	०	०
११७	गोरखा	गोरखा	ताप्ले	२	१	१३७	१००	०	०
११८	गोरखा	गोरखा	ताप्ले	२	१	१३९	१००	०	०
११९	गोरखा	गोरखा	ताप्ले	२	१	१४०	१००	०	०
१२०	गोरखा	गोरखा	ताप्ले	२	१	१४१	१००	०	०
१२१	गोरखा	गोरखा	ताप्ले	२	१	१४२	१००	०	०
१२२	गोरखा	गोरखा	ताप्ले	२	१	१४३	१००	०	०
१२३	गोरखा	गोरखा	ताप्ले	२	१	१४४	१००	०	०
१२४	गोरखा	गोरखा	ताप्ले	२	१	१४५	१००	०	०
१२५	गोरखा	गोरखा	ताप्ले	२	१	१४६	१००	०	०
१२६	गोरखा	गोरखा	ताप्ले	२	१	१४७	१००	०	०
१२७	गोरखा	गोरखा	ताप्ले	२	१	१४८	१००	०	०
१२८	गोरखा	गोरखा	ताप्ले	२	१	१४९	१००	०	०
१२९	गोरखा	गोरखा	ताप्ले	२	१	१५०	१००	०	०
१३०	गोरखा	गोरखा	ताप्ले	२	१	१५१	०	१००	०
१३१	गोरखा	गोरखा	ताप्ले	२	१	१५३	१००	०	०
१३२	गोरखा	गोरखा	ताप्ले	२	१	१५४	०	१००	०



कृष्ण बहादुर राना मगर
नगर प्रमुख

गोरखा नगरपालिकाको भू-उपयोग क्षेत्र वर्गीकरण सम्बन्धी मापदण्ड तथा विवरणहरू- २०८२

गोरखा नगरपालिकाको साविक ताप्ले गा.वि.स. हाल वडा नं. १ र २ को कितागत विवरणहरू									
सि नं.	जिल्ला	स्थानीय तह	साविक गा वि स	हालको वार्ड	साविक वार्ड	किता नं.	कृषि क्षेत्र	बसोबास क्षेत्र	व्यवसायिक क्षेत्र
१३३	गोरखा	गोरखा	ताप्ले	२	१	१५५	०	१००	०
१३४	गोरखा	गोरखा	ताप्ले	२	१	१५७	०	१००	०
१३५	गोरखा	गोरखा	ताप्ले	२	१	१५९	१००	०	०
१३६	गोरखा	गोरखा	ताप्ले	२	१	१६१	०	१००	०
१३७	गोरखा	गोरखा	ताप्ले	२	१	१६२	१००	०	०
१३८	गोरखा	गोरखा	ताप्ले	२	१	१६३	०	१००	०
१३९	गोरखा	गोरखा	ताप्ले	२	१	१६४	१००	०	०
१४०	गोरखा	गोरखा	ताप्ले	२	१	१६५	१००	०	०
१४१	गोरखा	गोरखा	ताप्ले	२	१	१६६	१००	०	०
१४२	गोरखा	गोरखा	ताप्ले	२	१	१६७	१००	०	०
१४३	गोरखा	गोरखा	ताप्ले	२	१	१६८	१००	०	०
१४४	गोरखा	गोरखा	ताप्ले	२	१	१६९	१००	०	०
१४५	गोरखा	गोरखा	ताप्ले	२	१	१७०	१००	०	०
१४६	गोरखा	गोरखा	ताप्ले	२	१	१७१	१००	०	०
१४७	गोरखा	गोरखा	ताप्ले	२	१	१७२	१००	०	०
१४८	गोरखा	गोरखा	ताप्ले	२	१	१७३	१००	०	०
१४९	गोरखा	गोरखा	ताप्ले	२	१	१७४	१००	०	०
१५०	गोरखा	गोरखा	ताप्ले	२	१	१७६	१००	०	०
१५१	गोरखा	गोरखा	ताप्ले	२	१	१७७	१००	०	०
१५२	गोरखा	गोरखा	ताप्ले	२	१	१७८	१००	०	०
१५३	गोरखा	गोरखा	ताप्ले	२	१	१७९	१००	०	०
१५४	गोरखा	गोरखा	ताप्ले	२	१	१८०	१००	०	०
१५५	गोरखा	गोरखा	ताप्ले	२	१	१८१	१००	०	०
१५६	गोरखा	गोरखा	ताप्ले	२	१	१८२	१००	०	०
१५७	गोरखा	गोरखा	ताप्ले	२	१	१८५	१००	०	०
१५८	गोरखा	गोरखा	ताप्ले	२	१	१८६	१००	०	०
१५९	गोरखा	गोरखा	ताप्ले	२	१	१८७	१००	०	०
१६०	गोरखा	गोरखा	ताप्ले	२	१	१८९	१००	०	०
१६१	गोरखा	गोरखा	ताप्ले	२	१	१९०	१००	०	०
१६२	गोरखा	गोरखा	ताप्ले	२	१	१९१	१००	०	०
१६३	गोरखा	गोरखा	ताप्ले	२	१	१९४	१००	०	०
१६४	गोरखा	गोरखा	ताप्ले	२	१	१९६	०	१००	०
१६५	गोरखा	गोरखा	ताप्ले	२	१	१९९	०	१००	०
१६६	गोरखा	गोरखा	ताप्ले	२	१	२००	०	१००	०
१६७	गोरखा	गोरखा	ताप्ले	२	१	२०१	०	१००	०
१६८	गोरखा	गोरखा	ताप्ले	२	१	२०२	०	१००	०
१६९	गोरखा	गोरखा	ताप्ले	२	१	२०३	०	१००	०
१७०	गोरखा	गोरखा	ताप्ले	२	१	२०६	०	१००	०
१७१	गोरखा	गोरखा	ताप्ले	२	१	२०७	१००	०	०
१७२	गोरखा	गोरखा	ताप्ले	२	१	२०८	०	१००	०
१७३	गोरखा	गोरखा	ताप्ले	२	१	२०९	१००	०	०
१७४	गोरखा	गोरखा	ताप्ले	२	१	२११	०	१००	०
१७५	गोरखा	गोरखा	ताप्ले	२	१	२१२	१००	०	०
१७६	गोरखा	गोरखा	ताप्ले	२	१	२१३	१००	०	०



कृष्ण बहादुर राना मगर
नगर प्रमुख

गोरखा नगरपालिकाको भू-उपयोग क्षेत्र वर्गीकरण सम्बन्धी मापदण्ड तथा विवरणहरू- २०८२

गोरखा नगरपालिकाको साविक ताप्ले गा.वि.स. हाल वडा नं. १ र २ को कितागत विवरणहरू									
सि नं.	जिल्ला	स्थानीय तह	साविक गा वि स	हालको वार्ड	साविक वार्ड	किता नं.	कृषि क्षेत्र	बसोबास क्षेत्र	व्यवसायिक क्षेत्र
१७७	गोरखा	गोरखा	ताप्ले	२	१	२१४	०	१००	०
१७८	गोरखा	गोरखा	ताप्ले	२	१	२१५	०	१००	०
१७९	गोरखा	गोरखा	ताप्ले	२	१	२१६	०	१००	०
१८०	गोरखा	गोरखा	ताप्ले	२	१	२१७	०	१००	०
१८१	गोरखा	गोरखा	ताप्ले	२	१	२१८	१००	०	०
१८२	गोरखा	गोरखा	ताप्ले	२	१	२१९	०	१००	०
१८३	गोरखा	गोरखा	ताप्ले	२	१	२२२	१००	०	०
१८४	गोरखा	गोरखा	ताप्ले	२	१	२२३	१००	०	०
१८५	गोरखा	गोरखा	ताप्ले	२	१	२२५	१००	०	०
१८६	गोरखा	गोरखा	ताप्ले	२	१	२२६	१००	०	०
१८७	गोरखा	गोरखा	ताप्ले	२	१	२२७	१००	०	०
१८८	गोरखा	गोरखा	ताप्ले	२	१	२२८	१००	०	०
१८९	गोरखा	गोरखा	ताप्ले	२	१	२३१	०	१००	०
१९०	गोरखा	गोरखा	ताप्ले	२	१	२३२	८७	१३	०
१९१	गोरखा	गोरखा	ताप्ले	२	१	२३३	१००	०	०
१९२	गोरखा	गोरखा	ताप्ले	२	१	२३५	१००	०	०
१९३	गोरखा	गोरखा	ताप्ले	२	१	२३६	१००	०	०
१९४	गोरखा	गोरखा	ताप्ले	२	१	२३७	१००	०	०
१९५	गोरखा	गोरखा	ताप्ले	२	१	२३८	१००	०	०
१९६	गोरखा	गोरखा	ताप्ले	२	१	२३९	१००	०	०
१९७	गोरखा	गोरखा	ताप्ले	२	१	२४०	१००	०	०
१९८	गोरखा	गोरखा	ताप्ले	२	१	२४२	१००	०	०
१९९	गोरखा	गोरखा	ताप्ले	२	१	२४३	१००	०	०
२००	गोरखा	गोरखा	ताप्ले	२	१	२४४	१००	०	०
२०१	गोरखा	गोरखा	ताप्ले	२	१	२४५	१००	०	०
२०२	गोरखा	गोरखा	ताप्ले	२	१	२४६	१००	०	०
२०३	गोरखा	गोरखा	ताप्ले	२	१	२४७	१००	०	०
२०४	गोरखा	गोरखा	ताप्ले	२	१	२४८	१००	०	०
२०५	गोरखा	गोरखा	ताप्ले	२	१	२४९	१००	०	०
२०६	गोरखा	गोरखा	ताप्ले	२	१	२५०	१००	०	०
२०७	गोरखा	गोरखा	ताप्ले	२	१	२५१	१००	०	०
२०८	गोरखा	गोरखा	ताप्ले	२	१	२५२	१००	०	०
२०९	गोरखा	गोरखा	ताप्ले	२	१	२५३	१००	०	०
२१०	गोरखा	गोरखा	ताप्ले	२	१	२५४	१००	०	०
२११	गोरखा	गोरखा	ताप्ले	२	१	२५५	१००	०	०
२१२	गोरखा	गोरखा	ताप्ले	२	१	२५६	१००	०	०
२१३	गोरखा	गोरखा	ताप्ले	२	१	२५७	१००	०	०
२१४	गोरखा	गोरखा	ताप्ले	२	१	२५८	१००	०	०
२१५	गोरखा	गोरखा	ताप्ले	२	१	२५९	१००	०	०
२१६	गोरखा	गोरखा	ताप्ले	२	१	२६१	१००	०	०
२१७	गोरखा	गोरखा	ताप्ले	२	१	२६२	१००	०	०
२१८	गोरखा	गोरखा	ताप्ले	२	१	२६३	१००	०	०
२१९	गोरखा	गोरखा	ताप्ले	२	१	२६४	१००	०	०
२२०	गोरखा	गोरखा	ताप्ले	२	१	२६५	१००	०	०



कृष्ण बहादुर राना मगर
नगर प्रमुख

गोरखा नगरपालिकाको भू-उपयोग क्षेत्र वर्गीकरण सम्बन्धी मापदण्ड तथा विवरणहरू- २०८२

गोरखा नगरपालिकाको साविक ताप्ले गा.वि.स. हाल वडा नं. १ र २ को कितागत विवरणहरू									
सि नं.	जिल्ला	स्थानीय तह	साविक गा वि स	हालको वार्ड	साविक वार्ड	किता नं.	कृषि क्षेत्र	बसोबास क्षेत्र	व्यवसायिक क्षेत्र
२२१	गोरखा	गोरखा	ताप्ले	२	१	२६७	१००	०	०
२२२	गोरखा	गोरखा	ताप्ले	२	१	२७०	१००	०	०
२२३	गोरखा	गोरखा	ताप्ले	२	१	२७१	१००	०	०
२२४	गोरखा	गोरखा	ताप्ले	२	१	२७३	१००	०	०
२२५	गोरखा	गोरखा	ताप्ले	२	१	२७५	१००	०	०
२२६	गोरखा	गोरखा	ताप्ले	२	१	२७९	१००	०	०
२२७	गोरखा	गोरखा	ताप्ले	२	१	२८०	१००	०	०
२२८	गोरखा	गोरखा	ताप्ले	२	१	२८१	१००	०	०
२२९	गोरखा	गोरखा	ताप्ले	२	१	२८२	१००	०	०
२३०	गोरखा	गोरखा	ताप्ले	२	१	२८४	०	१००	०
२३१	गोरखा	गोरखा	ताप्ले	२	१	२८५	१००	०	०
२३२	गोरखा	गोरखा	ताप्ले	२	१	२८६	१००	०	०
२३३	गोरखा	गोरखा	ताप्ले	२	१	२८८	१००	०	०
२३४	गोरखा	गोरखा	ताप्ले	२	१	२८९	१००	०	०
२३५	गोरखा	गोरखा	ताप्ले	२	१	२९०	१००	०	०
२३६	गोरखा	गोरखा	ताप्ले	२	१	२९१	१००	०	०
२३७	गोरखा	गोरखा	ताप्ले	२	१	२९२	१००	०	०
२३८	गोरखा	गोरखा	ताप्ले	२	१	२९३	१००	०	०
२३९	गोरखा	गोरखा	ताप्ले	२	१	२९४	१००	०	०
२४०	गोरखा	गोरखा	ताप्ले	२	१	२९५	१००	०	०
२४१	गोरखा	गोरखा	ताप्ले	२	१	२९६	०	१००	०
२४२	गोरखा	गोरखा	ताप्ले	२	१	२९७	१००	०	०
२४३	गोरखा	गोरखा	ताप्ले	२	१	२९८	०	१००	०
२४४	गोरखा	गोरखा	ताप्ले	२	१	२९९	०	१००	०
२४५	गोरखा	गोरखा	ताप्ले	२	१	३००	१००	०	०
२४६	गोरखा	गोरखा	ताप्ले	२	१	३०१	१००	०	०
२४७	गोरखा	गोरखा	ताप्ले	२	१	३०२	१००	०	०
२४८	गोरखा	गोरखा	ताप्ले	२	१	३०३	१००	०	०
२४९	गोरखा	गोरखा	ताप्ले	२	१	३०५	१००	०	०
२५०	गोरखा	गोरखा	ताप्ले	२	१	३०६	१००	०	०
२५१	गोरखा	गोरखा	ताप्ले	२	१	३०७	१००	०	०
२५२	गोरखा	गोरखा	ताप्ले	२	१	३०८	१००	०	०
२५३	गोरखा	गोरखा	ताप्ले	२	१	३०९	१००	०	०
२५४	गोरखा	गोरखा	ताप्ले	२	१	३१०	१००	०	०
२५५	गोरखा	गोरखा	ताप्ले	२	१	३१२	१००	०	०
२५६	गोरखा	गोरखा	ताप्ले	२	१	३१३	१००	०	०
२५७	गोरखा	गोरखा	ताप्ले	२	१	३१४	१००	०	०
२५८	गोरखा	गोरखा	ताप्ले	२	१	३२०	१००	०	०
२५९	गोरखा	गोरखा	ताप्ले	२	१	३२१	१००	०	०
२६०	गोरखा	गोरखा	ताप्ले	२	१	३२२	०	१००	०
२६१	गोरखा	गोरखा	ताप्ले	२	१	३२३	०	१००	०
२६२	गोरखा	गोरखा	ताप्ले	२	१	३२४	१००	०	०
२६३	गोरखा	गोरखा	ताप्ले	२	१	३२७	१००	०	०
२६४	गोरखा	गोरखा	ताप्ले	२	१	३२८	१००	०	०



कृष्ण बहादुर राना मगर
नगर प्रमुख

गोरखा नगरपालिकाको भू-उपयोग क्षेत्र वर्गीकरण सम्बन्धी मापदण्ड तथा विवरणहरू- २०८२

गोरखा नगरपालिकाको साविक ताप्ले गा.वि.स. हाल वडा नं. १ र २ को कितागत विवरणहरू									
सि नं.	जिल्ला	स्थानीय तह	साविक गा वि स	हालको वार्ड	साविक वार्ड	किता नं.	कृषि क्षेत्र	बसोबास क्षेत्र	व्यवसायिक क्षेत्र
२६५	गोरखा	गोरखा	ताप्ले	२	१	३३०	०	१००	०
२६६	गोरखा	गोरखा	ताप्ले	२	१	३३१	८२	१८	०
२६७	गोरखा	गोरखा	ताप्ले	२	१	३३२	१००	०	०
२६८	गोरखा	गोरखा	ताप्ले	२	१	३३३	१००	०	०
२६९	गोरखा	गोरखा	ताप्ले	२	१	३३४	०	१००	०
२७०	गोरखा	गोरखा	ताप्ले	२	१	३३५	०	१००	०
२७१	गोरखा	गोरखा	ताप्ले	२	१	३३६	१००	०	०
२७२	गोरखा	गोरखा	ताप्ले	२	१	३३७	१००	०	०
२७३	गोरखा	गोरखा	ताप्ले	२	१	३३८	१००	०	०
२७४	गोरखा	गोरखा	ताप्ले	२	१	३३९	१००	०	०
२७५	गोरखा	गोरखा	ताप्ले	२	१	३४०	१००	०	०
२७६	गोरखा	गोरखा	ताप्ले	२	१	३४१	१००	०	०
२७७	गोरखा	गोरखा	ताप्ले	२	१	३४२	१००	०	०
२७८	गोरखा	गोरखा	ताप्ले	२	१	३४६	१००	०	०
२७९	गोरखा	गोरखा	ताप्ले	२	१	३४७	१००	०	०
२८०	गोरखा	गोरखा	ताप्ले	२	१	३४८	१००	०	०
२८१	गोरखा	गोरखा	ताप्ले	२	१	३४९	०	१००	०
२८२	गोरखा	गोरखा	ताप्ले	२	१	३५०	०	१००	०
२८३	गोरखा	गोरखा	ताप्ले	२	१	३५३	०	१००	०
२८४	गोरखा	गोरखा	ताप्ले	२	१	३५४	०	१००	०
२८५	गोरखा	गोरखा	ताप्ले	२	१	३५५	०	१००	०
२८६	गोरखा	गोरखा	ताप्ले	२	१	३५६	०	१००	०
२८७	गोरखा	गोरखा	ताप्ले	२	१	३५७	१००	०	०
२८८	गोरखा	गोरखा	ताप्ले	२	१	३५८	१००	०	०
२८९	गोरखा	गोरखा	ताप्ले	२	१	३५९	१००	०	०
२९०	गोरखा	गोरखा	ताप्ले	२	१	३६०	१००	०	०
२९१	गोरखा	गोरखा	ताप्ले	२	१	३६२	१००	०	०
२९२	गोरखा	गोरखा	ताप्ले	२	१	३६३	१००	०	०
२९३	गोरखा	गोरखा	ताप्ले	२	१	३६५	१००	०	०
२९४	गोरखा	गोरखा	ताप्ले	२	१	३६८	१००	०	०
२९५	गोरखा	गोरखा	ताप्ले	२	१	३७०	१००	०	०
२९६	गोरखा	गोरखा	ताप्ले	२	१	३७१	१००	०	०
२९७	गोरखा	गोरखा	ताप्ले	२	१	३७२	१००	०	०
२९८	गोरखा	गोरखा	ताप्ले	२	१	३७३	१००	०	०
२९९	गोरखा	गोरखा	ताप्ले	२	१	३७४	१००	०	०
३००	गोरखा	गोरखा	ताप्ले	२	१	३७५	१००	०	०
३०१	गोरखा	गोरखा	ताप्ले	२	१	३७६	१००	०	०
३०२	गोरखा	गोरखा	ताप्ले	२	१	३७७	१००	०	०
३०३	गोरखा	गोरखा	ताप्ले	२	१	३७८	०	१००	०
३०४	गोरखा	गोरखा	ताप्ले	२	१	३७९	०	१००	०
३०५	गोरखा	गोरखा	ताप्ले	२	१	३८०	०	१००	०
३०६	गोरखा	गोरखा	ताप्ले	२	१	३८२	१००	०	०
३०७	गोरखा	गोरखा	ताप्ले	२	१	३८३	०	१००	०
३०८	गोरखा	गोरखा	ताप्ले	२	१	३८४	१००	०	०



कृष्ण बहादुर राना मगर
नगर प्रमुख

गोरखा नगरपालिकाको भू-उपयोग क्षेत्र वर्गीकरण सम्बन्धी मापदण्ड तथा विवरणहरू- २०८२

गोरखा नगरपालिकाको साविक ताप्ले गा.वि.स. हाल वडा नं. १ र २ को कितागत विवरणहरू									
सि नं.	जिल्ला	स्थानीय तह	साविक गा वि स	हालको वार्ड	साविक वार्ड	किता नं.	कृषि क्षेत्र	बसोबास क्षेत्र	व्यवसायिक क्षेत्र
३०९	गोरखा	गोरखा	ताप्ले	२	१	३८५	०	१००	०
३१०	गोरखा	गोरखा	ताप्ले	२	१	३८६	०	१००	०
३११	गोरखा	गोरखा	ताप्ले	२	१	३८७	०	१००	०
३१२	गोरखा	गोरखा	ताप्ले	२	१	३८८	०	१००	०
३१३	गोरखा	गोरखा	ताप्ले	२	१	३८९	०	१००	०
३१४	गोरखा	गोरखा	ताप्ले	२	१	३९०	०	१००	०
३१५	गोरखा	गोरखा	ताप्ले	२	१	३९१	०	१००	०
३१६	गोरखा	गोरखा	ताप्ले	२	१	३९२	०	१००	०
३१७	गोरखा	गोरखा	ताप्ले	२	१	३९४	०	१००	०
३१८	गोरखा	गोरखा	ताप्ले	२	१	३९६	०	१००	०
३१९	गोरखा	गोरखा	ताप्ले	२	१	३९७	०	१००	०
३२०	गोरखा	गोरखा	ताप्ले	२	१	३९८	०	१००	०
३२१	गोरखा	गोरखा	ताप्ले	२	१	३९९	१००	०	०
३२२	गोरखा	गोरखा	ताप्ले	२	१	४००	१००	०	०
३२३	गोरखा	गोरखा	ताप्ले	२	१	४०१	१००	०	०
३२४	गोरखा	गोरखा	ताप्ले	२	१	४०२	१००	०	०
३२५	गोरखा	गोरखा	ताप्ले	२	१	४०३	१००	०	०
३२६	गोरखा	गोरखा	ताप्ले	२	१	४०५	१००	०	०
३२७	गोरखा	गोरखा	ताप्ले	२	१	४०६	१००	०	०
३२८	गोरखा	गोरखा	ताप्ले	२	१	४०७	०	१००	०
३२९	गोरखा	गोरखा	ताप्ले	२	१	४०९	१००	०	०
३३०	गोरखा	गोरखा	ताप्ले	२	१	४१०	१००	०	०
३३१	गोरखा	गोरखा	ताप्ले	२	१	४११	९३	७	०
३३२	गोरखा	गोरखा	ताप्ले	२	१	४१४	१००	०	०
३३३	गोरखा	गोरखा	ताप्ले	२	१	४१५	१००	०	०
३३४	गोरखा	गोरखा	ताप्ले	२	१	४१९	१००	०	०
३३५	गोरखा	गोरखा	ताप्ले	२	१	४२०	१००	०	०
३३६	गोरखा	गोरखा	ताप्ले	२	१	४२२	१००	०	०
३३७	गोरखा	गोरखा	ताप्ले	२	१	४२३	१००	०	०
३३८	गोरखा	गोरखा	ताप्ले	२	१	४२४	१००	०	०
३३९	गोरखा	गोरखा	ताप्ले	२	१	४२६	१००	०	०
३४०	गोरखा	गोरखा	ताप्ले	२	१	४२७	१००	०	०
३४१	गोरखा	गोरखा	ताप्ले	२	१	४२८	१००	०	०
३४२	गोरखा	गोरखा	ताप्ले	२	१	४२९	१००	०	०
३४३	गोरखा	गोरखा	ताप्ले	२	१	४३०	०	१००	०
३४४	गोरखा	गोरखा	ताप्ले	२	१	४३२	१००	०	०
३४५	गोरखा	गोरखा	ताप्ले	२	१	४३३	१००	०	०
३४६	गोरखा	गोरखा	ताप्ले	२	१	४३४	१००	०	०
३४७	गोरखा	गोरखा	ताप्ले	२	१	४३५	१००	०	०
३४८	गोरखा	गोरखा	ताप्ले	२	१	४३६	१००	०	०
३४९	गोरखा	गोरखा	ताप्ले	२	१	४३७	१००	०	०
३५०	गोरखा	गोरखा	ताप्ले	२	१	४३८	१००	०	०
३५१	गोरखा	गोरखा	ताप्ले	२	१	४३९	१००	०	०
३५२	गोरखा	गोरखा	ताप्ले	२	१	४४०	१००	०	०



कृष्ण बहादुर राना मगर
नगर प्रमुख

गोरखा नगरपालिकाको भू-उपयोग क्षेत्र वर्गीकरण सम्बन्धी मापदण्ड तथा विवरणहरू- २०८२

गोरखा नगरपालिकाको साविक ताप्ले गा.वि.स. हाल वडा नं. १ र २ को कितागत विवरणहरू									
सि नं.	जिल्ला	स्थानीय तह	साविक गा वि स	हालको वार्ड	साविक वार्ड	किता नं.	कृषि क्षेत्र	बसोबास क्षेत्र	व्यवसायिक क्षेत्र
३५३	गोरखा	गोरखा	ताप्ले	२	१	४४२	०	१००	०
३५४	गोरखा	गोरखा	ताप्ले	२	१	४४३	०	१००	०
३५५	गोरखा	गोरखा	ताप्ले	२	१	४४४	०	१००	०
३५६	गोरखा	गोरखा	ताप्ले	२	१	४४५	०	१००	०
३५७	गोरखा	गोरखा	ताप्ले	२	१	४४६	०	१००	०
३५८	गोरखा	गोरखा	ताप्ले	२	१	४४७	०	१००	०
३५९	गोरखा	गोरखा	ताप्ले	२	१	४४९	०	१००	०
३६०	गोरखा	गोरखा	ताप्ले	२	१	४५०	१००	०	०
३६१	गोरखा	गोरखा	ताप्ले	२	१	४५१	१००	०	०
३६२	गोरखा	गोरखा	ताप्ले	२	१	४५२	१००	०	०
३६३	गोरखा	गोरखा	ताप्ले	२	१	४५३	१००	०	०
३६४	गोरखा	गोरखा	ताप्ले	२	१	४५५	१००	०	०
३६५	गोरखा	गोरखा	ताप्ले	२	१	४५६	१००	०	०
३६६	गोरखा	गोरखा	ताप्ले	२	१	४५८	१००	०	०
३६७	गोरखा	गोरखा	ताप्ले	२	१	४५९	१००	०	०
३६८	गोरखा	गोरखा	ताप्ले	२	१	४६०	१००	०	०
३६९	गोरखा	गोरखा	ताप्ले	२	१	४६१	१००	०	०
३७०	गोरखा	गोरखा	ताप्ले	२	१	४६२	१००	०	०
३७१	गोरखा	गोरखा	ताप्ले	२	१	४६३	१००	०	०
३७२	गोरखा	गोरखा	ताप्ले	२	१	४६४	१००	०	०
३७३	गोरखा	गोरखा	ताप्ले	२	१	४६५	१००	०	०
३७४	गोरखा	गोरखा	ताप्ले	२	१	४६६	१००	०	०
३७५	गोरखा	गोरखा	ताप्ले	२	१	४६७	१००	०	०
३७६	गोरखा	गोरखा	ताप्ले	२	१	४६९	१००	०	०
३७७	गोरखा	गोरखा	ताप्ले	२	१	४७०	१००	०	०
३७८	गोरखा	गोरखा	ताप्ले	२	१	४७१	१००	०	०
३७९	गोरखा	गोरखा	ताप्ले	२	१	४७२	१००	०	०
३८०	गोरखा	गोरखा	ताप्ले	२	१	४७३	१००	०	०
३८१	गोरखा	गोरखा	ताप्ले	२	१	४७४	०	१००	०
३८२	गोरखा	गोरखा	ताप्ले	२	१	४७५	०	१००	०
३८३	गोरखा	गोरखा	ताप्ले	२	१	४७६	१००	०	०
३८४	गोरखा	गोरखा	ताप्ले	२	१	४७७	१००	०	०
३८५	गोरखा	गोरखा	ताप्ले	२	१	४७८	०	१००	०
३८६	गोरखा	गोरखा	ताप्ले	२	१	४७९	०	१००	०
३८७	गोरखा	गोरखा	ताप्ले	२	१	४८१	०	१००	०
३८८	गोरखा	गोरखा	ताप्ले	२	१	४८२	०	१००	०
३८९	गोरखा	गोरखा	ताप्ले	२	१	४८३	०	१००	०
३९०	गोरखा	गोरखा	ताप्ले	२	१	४८४	०	१००	०
३९१	गोरखा	गोरखा	ताप्ले	२	१	४८५	०	१००	०
३९२	गोरखा	गोरखा	ताप्ले	२	१	४८६	०	१००	०
३९३	गोरखा	गोरखा	ताप्ले	२	१	४८७	०	१००	०
३९४	गोरखा	गोरखा	ताप्ले	२	१	४८८	१००	०	०
३९५	गोरखा	गोरखा	ताप्ले	२	१	४८९	१००	०	०
३९६	गोरखा	गोरखा	ताप्ले	२	१	४९०	१००	०	०



कृष्ण बहादुर राना मगर
नगर प्रमुख

गोरखा नगरपालिकाको भू-उपयोग क्षेत्र वर्गीकरण सम्बन्धी मापदण्ड तथा विवरणहरू-२०८२

गोरखा नगरपालिकाको साविक ताप्ले गा.वि.स. हाल वडा नं. १ र २ को कितागत विवरणहरू									
सि नं.	जिल्ला	स्थानीय तह	साविक गा वि स	हालको वार्ड	साविक वार्ड	किता नं.	कृषि क्षेत्र	बसोबास क्षेत्र	व्यवसायिक क्षेत्र
३९७	गोरखा	गोरखा	ताप्ले	२	१	४९१	१००	०	०
३९८	गोरखा	गोरखा	ताप्ले	२	१	४९३	१००	०	०
३९९	गोरखा	गोरखा	ताप्ले	२	१	४९४	१००	०	०
४००	गोरखा	गोरखा	ताप्ले	२	१	४९५	१००	०	०
४०१	गोरखा	गोरखा	ताप्ले	२	१	४९६	१००	०	०
४०२	गोरखा	गोरखा	ताप्ले	२	१	४९७	१००	०	०
४०३	गोरखा	गोरखा	ताप्ले	२	१	४९८	१००	०	०
४०४	गोरखा	गोरखा	ताप्ले	२	१	४९९	१००	०	०
४०५	गोरखा	गोरखा	ताप्ले	२	१	५००	०	१००	०
४०६	गोरखा	गोरखा	ताप्ले	२	१	५०१	०	१००	०
४०७	गोरखा	गोरखा	ताप्ले	२	१	५०२	०	१००	०
४०८	गोरखा	गोरखा	ताप्ले	२	१	५०३	१००	०	०
४०९	गोरखा	गोरखा	ताप्ले	२	१	५०४	१००	०	०
४१०	गोरखा	गोरखा	ताप्ले	२	१	५०५	०	१००	०
४११	गोरखा	गोरखा	ताप्ले	२	१	५०६	१००	०	०
४१२	गोरखा	गोरखा	ताप्ले	२	१	५०७	१००	०	०
४१३	गोरखा	गोरखा	ताप्ले	२	१	५०८	१००	०	०
४१४	गोरखा	गोरखा	ताप्ले	२	१	५०९	१००	०	०
४१५	गोरखा	गोरखा	ताप्ले	२	१	५१०	१००	०	०
४१६	गोरखा	गोरखा	ताप्ले	२	१	५११	१००	०	०
४१७	गोरखा	गोरखा	ताप्ले	२	१	५१२	१००	०	०
४१८	गोरखा	गोरखा	ताप्ले	२	१	५१३	१००	०	०
४१९	गोरखा	गोरखा	ताप्ले	२	१	५१४	१००	०	०
४२०	गोरखा	गोरखा	ताप्ले	२	१	५१५	०	१००	०
४२१	गोरखा	गोरखा	ताप्ले	२	१	५१७	०	१००	०
४२२	गोरखा	गोरखा	ताप्ले	२	१	५२०	०	१००	०
४२३	गोरखा	गोरखा	ताप्ले	२	१	५२२	०	१००	०
४२४	गोरखा	गोरखा	ताप्ले	२	१	५२३	०	१००	०
४२५	गोरखा	गोरखा	ताप्ले	२	१	५२४	०	१००	०
४२६	गोरखा	गोरखा	ताप्ले	२	१	५२५	०	१००	०
४२७	गोरखा	गोरखा	ताप्ले	२	१	५२६	०	१००	०
४२८	गोरखा	गोरखा	ताप्ले	२	१	५२८	०	१००	०
४२९	गोरखा	गोरखा	ताप्ले	२	१	५२९	०	१००	०
४३०	गोरखा	गोरखा	ताप्ले	२	१	५३०	०	१००	०
४३१	गोरखा	गोरखा	ताप्ले	२	१	५३१	०	१००	०
४३२	गोरखा	गोरखा	ताप्ले	२	१	५३२	०	१००	०
४३३	गोरखा	गोरखा	ताप्ले	२	१	५३३	०	१००	०
४३४	गोरखा	गोरखा	ताप्ले	२	१	५३४	०	१००	०
४३५	गोरखा	गोरखा	ताप्ले	२	१	५३५	०	१००	०
४३६	गोरखा	गोरखा	ताप्ले	२	१	५३६	०	१००	०
४३७	गोरखा	गोरखा	ताप्ले	२	१	५३७	०	१००	०
४३८	गोरखा	गोरखा	ताप्ले	२	१	५३९	०	१००	०
४३९	गोरखा	गोरखा	ताप्ले	२	१	५४०	०	१००	०
४४०	गोरखा	गोरखा	ताप्ले	२	१	५४१	०	१००	०



कृष्ण बहादुर राना मगर
नगर प्रमुख

गोरखा नगरपालिकाको भू-उपयोग क्षेत्र वर्गीकरण सम्बन्धी मापदण्ड तथा विवरणहरू- २०८२

गोरखा नगरपालिकाको साविक ताप्ले गा.वि.स. हाल वडा नं. १ र २ को कितागत विवरणहरू									
सि नं.	जिल्ला	स्थानीय तह	साविक गा वि स	हालको वार्ड	साविक वार्ड	किता नं.	कृषि क्षेत्र	बसोबास क्षेत्र	व्यवसायिक क्षेत्र
४४१	गोरखा	गोरखा	ताप्ले	२	१	५४२	०	१००	०
४४२	गोरखा	गोरखा	ताप्ले	२	१	५४३	०	१००	०
४४३	गोरखा	गोरखा	ताप्ले	२	१	५४४	०	१००	०
४४४	गोरखा	गोरखा	ताप्ले	२	१	५४५	०	१००	०
४४५	गोरखा	गोरखा	ताप्ले	२	१	५४६	०	१००	०
४४६	गोरखा	गोरखा	ताप्ले	२	१	५४७	०	१००	०
४४७	गोरखा	गोरखा	ताप्ले	२	१	५४८	०	१००	०
४४८	गोरखा	गोरखा	ताप्ले	२	१	५४९	१००	०	०
४४९	गोरखा	गोरखा	ताप्ले	२	१	५५०	०	१००	०
४५०	गोरखा	गोरखा	ताप्ले	२	१	५५१	०	१००	०
४५१	गोरखा	गोरखा	ताप्ले	२	१	५५२	०	१००	०
४५२	गोरखा	गोरखा	ताप्ले	२	१	५५३	१००	०	०
४५३	गोरखा	गोरखा	ताप्ले	२	१	५५४	०	१००	०
४५४	गोरखा	गोरखा	ताप्ले	२	१	५५५	०	१००	०
४५५	गोरखा	गोरखा	ताप्ले	२	१	५५६	०	१००	०
४५६	गोरखा	गोरखा	ताप्ले	२	१	५५७	०	१००	०
४५७	गोरखा	गोरखा	ताप्ले	२	१	५५८	०	१००	०
४५८	गोरखा	गोरखा	ताप्ले	२	१	५५९	०	१००	०
४५९	गोरखा	गोरखा	ताप्ले	२	१	५६०	०	१००	०
४६०	गोरखा	गोरखा	ताप्ले	२	१	५६१	०	१००	०
४६१	गोरखा	गोरखा	ताप्ले	२	१	५६२	१००	०	०
४६२	गोरखा	गोरखा	ताप्ले	२	१	५६३	०	१००	०
४६३	गोरखा	गोरखा	ताप्ले	२	१	५६४	०	१००	०
४६४	गोरखा	गोरखा	ताप्ले	२	१	५६५	०	१००	०
४६५	गोरखा	गोरखा	ताप्ले	२	१	५६६	०	१००	०
४६६	गोरखा	गोरखा	ताप्ले	२	१	५६७	०	१००	०
४६७	गोरखा	गोरखा	ताप्ले	२	१	५६८	१००	०	०
४६८	गोरखा	गोरखा	ताप्ले	२	१	५६९	०	१००	०
४६९	गोरखा	गोरखा	ताप्ले	२	१	५७०	०	१००	०
४७०	गोरखा	गोरखा	ताप्ले	२	१	५७४	०	१००	०
४७१	गोरखा	गोरखा	ताप्ले	२	१	५७५	०	१००	०
४७२	गोरखा	गोरखा	ताप्ले	२	१	५७६	०	१००	०
४७३	गोरखा	गोरखा	ताप्ले	२	१	५७७	१००	०	०
४७४	गोरखा	गोरखा	ताप्ले	२	१	५७८	१००	०	०
४७५	गोरखा	गोरखा	ताप्ले	२	१	५८०	०	१००	०
४७६	गोरखा	गोरखा	ताप्ले	२	१	५८१	१००	०	०
४७७	गोरखा	गोरखा	ताप्ले	२	१	५८२	१००	०	०
४७८	गोरखा	गोरखा	ताप्ले	२	१	५८३	०	१००	०
४७९	गोरखा	गोरखा	ताप्ले	२	१	५८४	०	१००	०
४८०	गोरखा	गोरखा	ताप्ले	२	१	५८५	१००	०	०
४८१	गोरखा	गोरखा	ताप्ले	२	१	५८६	१००	०	०
४८२	गोरखा	गोरखा	ताप्ले	२	१	५८७	१००	०	०
४८३	गोरखा	गोरखा	ताप्ले	२	१	५८८	१००	०	०
४८४	गोरखा	गोरखा	ताप्ले	२	१	५८९	१००	०	०



कृष्ण बहादुर राना मगर
नगर प्रमुख

गोरखा नगरपालिकाको भू-उपयोग क्षेत्र वर्गीकरण सम्बन्धी मापदण्ड तथा विवरणहरू- २०८२

गोरखा नगरपालिकाको साविक ताप्ले गा.वि.स. हाल वडा नं. १ र २ को कितागत विवरणहरू									
सि नं.	जिल्ला	स्थानीय तह	साविक गा वि स	हालको वार्ड	साविक वार्ड	किता नं.	कृषि क्षेत्र	बसोबास क्षेत्र	व्यवसायिक क्षेत्र
४८५	गोरखा	गोरखा	ताप्ले	२	१	५९०	०	१००	०
४८६	गोरखा	गोरखा	ताप्ले	२	१	५९२	१००	०	०
४८७	गोरखा	गोरखा	ताप्ले	२	१	५९३	०	१००	०
४८८	गोरखा	गोरखा	ताप्ले	२	१	५९४	०	१००	०
४८९	गोरखा	गोरखा	ताप्ले	२	१	५९५	०	१००	०
४९०	गोरखा	गोरखा	ताप्ले	२	१	५९६	०	१००	०
४९१	गोरखा	गोरखा	ताप्ले	२	१	५९८	१००	०	०
४९२	गोरखा	गोरखा	ताप्ले	२	१	५९९	१००	०	०
४९३	गोरखा	गोरखा	ताप्ले	२	१	६००	१००	०	०
४९४	गोरखा	गोरखा	ताप्ले	२	१	६०१	१००	०	०
४९५	गोरखा	गोरखा	ताप्ले	२	१	६०२	१००	०	०
४९६	गोरखा	गोरखा	ताप्ले	२	१	६०४	१००	०	०
४९७	गोरखा	गोरखा	ताप्ले	२	१	६०६	१००	०	०
४९८	गोरखा	गोरखा	ताप्ले	२	१	६०७	१००	०	०
४९९	गोरखा	गोरखा	ताप्ले	२	१	६०८	१००	०	०
५००	गोरखा	गोरखा	ताप्ले	२	१	६०९	१००	०	०
५०१	गोरखा	गोरखा	ताप्ले	२	१	६१०	१००	०	०
५०२	गोरखा	गोरखा	ताप्ले	२	१	६११	१००	०	०
५०३	गोरखा	गोरखा	ताप्ले	२	१	६१२	१००	०	०
५०४	गोरखा	गोरखा	ताप्ले	२	१	६१३	१००	०	०
५०५	गोरखा	गोरखा	ताप्ले	२	१	६१४	१००	०	०
५०६	गोरखा	गोरखा	ताप्ले	२	१	६१५	१००	०	०
५०७	गोरखा	गोरखा	ताप्ले	२	१	६१६	१००	०	०
५०८	गोरखा	गोरखा	ताप्ले	२	१	६१७	१००	०	०
५०९	गोरखा	गोरखा	ताप्ले	२	१	६१९	१००	०	०
५१०	गोरखा	गोरखा	ताप्ले	२	१	६२०	१००	०	०
५११	गोरखा	गोरखा	ताप्ले	२	१	६२२	१००	०	०
५१२	गोरखा	गोरखा	ताप्ले	२	१	६२३	१००	०	०
५१३	गोरखा	गोरखा	ताप्ले	२	१	६२५	१००	०	०
५१४	गोरखा	गोरखा	ताप्ले	२	१	६२६	१००	०	०
५१५	गोरखा	गोरखा	ताप्ले	२	१	६२८	१००	०	०
५१६	गोरखा	गोरखा	ताप्ले	२	१	६२९	१००	०	०
५१७	गोरखा	गोरखा	ताप्ले	२	१	६३०	१००	०	०
५१८	गोरखा	गोरखा	ताप्ले	२	१	६३१	०	१००	०
५१९	गोरखा	गोरखा	ताप्ले	२	१	६३३	०	१००	०
५२०	गोरखा	गोरखा	ताप्ले	२	१	६३४	०	१००	०
५२१	गोरखा	गोरखा	ताप्ले	२	१	६३५	०	१००	०
५२२	गोरखा	गोरखा	ताप्ले	२	१	६३६	१००	०	०
५२३	गोरखा	गोरखा	ताप्ले	२	१	६३७	१००	०	०
५२४	गोरखा	गोरखा	ताप्ले	२	१	६३८	१००	०	०
५२५	गोरखा	गोरखा	ताप्ले	२	१	६३९	१००	०	०
५२६	गोरखा	गोरखा	ताप्ले	२	१	६४०	१००	०	०
५२७	गोरखा	गोरखा	ताप्ले	२	१	६४१	१००	०	०
५२८	गोरखा	गोरखा	ताप्ले	२	१	६४२	१००	०	०



कृष्ण बहादुर राना मगर
नगर प्रमुख

गोरखा नगरपालिकाको भू-उपयोग क्षेत्र वर्गीकरण सम्बन्धी मापदण्ड तथा विवरणहरू-२०८२

गोरखा नगरपालिकाको साविक ताप्ले गा.वि.स. हाल वडा नं. १ र २ को कितागत विवरणहरू									
सि.नं.	जिल्ला	स्थानीय तह	साविक गा वि स	हालको वार्ड	साविक वार्ड	किता नं.	कृषि क्षेत्र	बसोबास क्षेत्र	व्यवसायिक क्षेत्र
५२९	गोरखा	गोरखा	ताप्ले	२	१	६४३	१००	०	०
५३०	गोरखा	गोरखा	ताप्ले	२	१	६४४	१००	०	०
५३१	गोरखा	गोरखा	ताप्ले	२	१	६४५	१००	०	०
५३२	गोरखा	गोरखा	ताप्ले	२	१	६४६	१००	०	०
५३३	गोरखा	गोरखा	ताप्ले	२	१	६४७	१००	०	०
५३४	गोरखा	गोरखा	ताप्ले	२	१	६४८	१००	०	०
५३५	गोरखा	गोरखा	ताप्ले	२	१	६४९	१००	०	०
५३६	गोरखा	गोरखा	ताप्ले	२	१	६५०	१००	०	०
५३७	गोरखा	गोरखा	ताप्ले	२	१	६५१	१००	०	०
५३८	गोरखा	गोरखा	ताप्ले	२	१	६५२	१००	०	०
५३९	गोरखा	गोरखा	ताप्ले	२	१	६५३	१००	०	०
५४०	गोरखा	गोरखा	ताप्ले	२	१	६५४	१००	०	०
५४१	गोरखा	गोरखा	ताप्ले	२	१	६५५	१००	०	०
५४२	गोरखा	गोरखा	ताप्ले	२	१	६५६	१००	०	०
५४३	गोरखा	गोरखा	ताप्ले	२	१	६५७	१००	०	०
५४४	गोरखा	गोरखा	ताप्ले	२	१	६५८	१००	०	०
५४५	गोरखा	गोरखा	ताप्ले	२	१	६५९	१००	०	०
५४६	गोरखा	गोरखा	ताप्ले	२	१	६६०	१००	०	०
५४७	गोरखा	गोरखा	ताप्ले	२	१	६६१	१००	०	०
५४८	गोरखा	गोरखा	ताप्ले	२	१	६६२	१००	०	०
५४९	गोरखा	गोरखा	ताप्ले	२	१	६६३	१००	०	०
५५०	गोरखा	गोरखा	ताप्ले	२	१	६६४	१००	०	०
५५१	गोरखा	गोरखा	ताप्ले	२	१	६६५	१००	०	०
५५२	गोरखा	गोरखा	ताप्ले	२	१	६६६	१००	०	०
५५३	गोरखा	गोरखा	ताप्ले	२	१	६६७	१००	०	०
५५४	गोरखा	गोरखा	ताप्ले	२	१	६६८	१००	०	०
५५५	गोरखा	गोरखा	ताप्ले	२	१	६६९	१००	०	०
५५६	गोरखा	गोरखा	ताप्ले	२	१	६७०	१००	०	०
५५७	गोरखा	गोरखा	ताप्ले	२	१	६७१	१००	०	०
५५८	गोरखा	गोरखा	ताप्ले	२	१	६७२	१००	०	०
५५९	गोरखा	गोरखा	ताप्ले	२	१	६७३	१००	०	०
५६०	गोरखा	गोरखा	ताप्ले	२	१	६७४	१००	०	०
५६१	गोरखा	गोरखा	ताप्ले	२	१	६७५	१००	०	०
५६२	गोरखा	गोरखा	ताप्ले	२	१	६७६	१००	०	०
५६३	गोरखा	गोरखा	ताप्ले	२	१	६७७	१००	०	०
५६४	गोरखा	गोरखा	ताप्ले	२	१	६७८	१००	०	०
५६५	गोरखा	गोरखा	ताप्ले	२	१	६७९	१००	०	०
५६६	गोरखा	गोरखा	ताप्ले	२	१	६८०	१००	०	०
५६७	गोरखा	गोरखा	ताप्ले	२	१	६८१	१००	०	०
५६८	गोरखा	गोरखा	ताप्ले	२	१	६८२	१००	०	०
५६९	गोरखा	गोरखा	ताप्ले	२	१	६८३	१००	०	०
५७०	गोरखा	गोरखा	ताप्ले	२	१	६८४	१००	०	०
५७१	गोरखा	गोरखा	ताप्ले	२	१	६८५	१००	०	०
५७२	गोरखा	गोरखा	ताप्ले	२	१	६८६	१००	०	०



कृष्ण बहादुर राना मगर
नगर प्रमुख

गोरखा नगरपालिकाको भू-उपयोग क्षेत्र वर्गीकरण सम्बन्धी मापदण्ड तथा विवरणहरू- २०८२

गोरखा नगरपालिकाको साविक ताप्ले गा.वि.स. हाल वडा नं. १ र २ को कितागत विवरणहरू									
सि नं.	जिल्ला	स्थानीय तह	साविक गा वि स	हालको वार्ड	साविक वार्ड	किता नं.	कृषि क्षेत्र	बसोबास क्षेत्र	व्यवसायिक क्षेत्र
५७३	गोरखा	गोरखा	ताप्ले	२	१	६९०	१००	०	०
५७४	गोरखा	गोरखा	ताप्ले	२	१	६९१	१००	०	०
५७५	गोरखा	गोरखा	ताप्ले	२	१	६९२	१००	०	०
५७६	गोरखा	गोरखा	ताप्ले	२	१	६९४	१००	०	०
५७७	गोरखा	गोरखा	ताप्ले	२	१	६९५	१००	०	०
५७८	गोरखा	गोरखा	ताप्ले	२	१	६९७	१००	०	०
५७९	गोरखा	गोरखा	ताप्ले	२	१	६९९	१००	०	०
५८०	गोरखा	गोरखा	ताप्ले	२	१	७००	१००	०	०
५८१	गोरखा	गोरखा	ताप्ले	२	१	७०१	१००	०	०
५८२	गोरखा	गोरखा	ताप्ले	२	१	७०४	१००	०	०
५८३	गोरखा	गोरखा	ताप्ले	२	१	७०५	१००	०	०
५८४	गोरखा	गोरखा	ताप्ले	२	१	७०६	१००	०	०
५८५	गोरखा	गोरखा	ताप्ले	२	१	७०८	१००	०	०
५८६	गोरखा	गोरखा	ताप्ले	२	१	७०९	१००	०	०
५८७	गोरखा	गोरखा	ताप्ले	२	१	७१०	१००	०	०
५८८	गोरखा	गोरखा	ताप्ले	२	१	७११	१००	०	०
५८९	गोरखा	गोरखा	ताप्ले	२	१	७१२	१००	०	०
५९०	गोरखा	गोरखा	ताप्ले	२	१	७१३	१००	०	०
५९१	गोरखा	गोरखा	ताप्ले	२	१	७१४	१००	०	०
५९२	गोरखा	गोरखा	ताप्ले	२	१	७१६	१००	०	०
५९३	गोरखा	गोरखा	ताप्ले	२	१	७१७	८०	२०	०
५९४	गोरखा	गोरखा	ताप्ले	२	१	७१८	८५	१५	०
५९५	गोरखा	गोरखा	ताप्ले	२	१	७१९	१००	०	०
५९६	गोरखा	गोरखा	ताप्ले	२	१	७२२	१००	०	०
५९७	गोरखा	गोरखा	ताप्ले	२	१	७२४	१००	०	०
५९८	गोरखा	गोरखा	ताप्ले	२	१	७२८	०	१००	०
५९९	गोरखा	गोरखा	ताप्ले	२	१	७३०	०	१००	०
६००	गोरखा	गोरखा	ताप्ले	२	१	७३१	०	१००	०
६०१	गोरखा	गोरखा	ताप्ले	२	१	७३३	१००	०	०
६०२	गोरखा	गोरखा	ताप्ले	२	१	७३४	१००	०	०
६०३	गोरखा	गोरखा	ताप्ले	२	१	७३५	१००	०	०
६०४	गोरखा	गोरखा	ताप्ले	२	१	७३७	०	१००	०
६०५	गोरखा	गोरखा	ताप्ले	२	१	७३९	०	१००	०
६०६	गोरखा	गोरखा	ताप्ले	२	१	७४०	०	१००	०
६०७	गोरखा	गोरखा	ताप्ले	२	१	७४२	१००	०	०
६०८	गोरखा	गोरखा	ताप्ले	२	१	७४३	१००	०	०
६०९	गोरखा	गोरखा	ताप्ले	२	१	७४४	१००	०	०
६१०	गोरखा	गोरखा	ताप्ले	२	१	७४५	०	१००	०
६११	गोरखा	गोरखा	ताप्ले	२	१	७४८	१००	०	०
६१२	गोरखा	गोरखा	ताप्ले	२	१	७४९	१००	०	०
६१३	गोरखा	गोरखा	ताप्ले	२	१	७५०	०	१००	०
६१४	गोरखा	गोरखा	ताप्ले	२	१	७५१	०	१००	०
६१५	गोरखा	गोरखा	ताप्ले	२	१	७५२	०	१००	०
६१६	गोरखा	गोरखा	ताप्ले	२	१	७५३	०	१००	०



कृष्ण बहादुर राना मगर
नगर प्रमुख

गोरखा नगरपालिकाको भू-उपयोग क्षेत्र वर्गीकरण सम्बन्धी मापदण्ड तथा विवरणहरू- २०८२

गोरखा नगरपालिकाको साविक ताप्ले गा.वि.स. हाल वडा नं. १ र २ को कितागत विवरणहरू									
सि नं.	जिल्ला	स्थानीय तह	साविक गा वि स	हालको वार्ड	साविक वार्ड	किता नं.	कृषि क्षेत्र	बसोबास क्षेत्र	व्यवसायिक क्षेत्र
६१७	गोरखा	गोरखा	ताप्ले	२	१	७५४	०	१००	०
६१८	गोरखा	गोरखा	ताप्ले	२	१	७५५	०	१००	०
६१९	गोरखा	गोरखा	ताप्ले	२	१	७५६	१००	०	०
६२०	गोरखा	गोरखा	ताप्ले	२	१	७५७	१००	०	०
६२१	गोरखा	गोरखा	ताप्ले	२	१	७५८	१००	०	०
६२२	गोरखा	गोरखा	ताप्ले	२	१	७५९	१००	०	०
६२३	गोरखा	गोरखा	ताप्ले	२	१	७६०	१००	०	०
६२४	गोरखा	गोरखा	ताप्ले	२	१	७६१	०	१००	०
६२५	गोरखा	गोरखा	ताप्ले	२	१	७६२	१००	०	०
६२६	गोरखा	गोरखा	ताप्ले	२	१	७६३	१००	०	०
६२७	गोरखा	गोरखा	ताप्ले	२	१	७६४	१००	०	०
६२८	गोरखा	गोरखा	ताप्ले	२	१	७६५	१००	०	०
६२९	गोरखा	गोरखा	ताप्ले	२	१	७६६	०	१००	०
६३०	गोरखा	गोरखा	ताप्ले	२	१	७६७	०	१००	०
६३१	गोरखा	गोरखा	ताप्ले	२	१	७७१	१००	०	०
६३२	गोरखा	गोरखा	ताप्ले	२	१	७७२	०	१००	०
६३३	गोरखा	गोरखा	ताप्ले	२	१	७७३	१००	०	०
६३४	गोरखा	गोरखा	ताप्ले	२	१	७७४	१००	०	०
६३५	गोरखा	गोरखा	ताप्ले	२	१	७७६	१००	०	०
६३६	गोरखा	गोरखा	ताप्ले	२	१	७७९	१००	०	०
६३७	गोरखा	गोरखा	ताप्ले	२	१	७८०	१००	०	०
६३८	गोरखा	गोरखा	ताप्ले	२	१	७८१	१००	०	०
६३९	गोरखा	गोरखा	ताप्ले	२	१	७८२	१००	०	०
६४०	गोरखा	गोरखा	ताप्ले	२	१	७८३	१००	०	०
६४१	गोरखा	गोरखा	ताप्ले	२	१	७८४	१००	०	०
६४२	गोरखा	गोरखा	ताप्ले	२	१	७८५	१००	०	०
६४३	गोरखा	गोरखा	ताप्ले	२	१	७८६	१००	०	०
६४४	गोरखा	गोरखा	ताप्ले	२	१	७८८	१००	०	०
६४५	गोरखा	गोरखा	ताप्ले	२	१	७८९	१००	०	०
६४६	गोरखा	गोरखा	ताप्ले	२	१	७९०	१००	०	०
६४७	गोरखा	गोरखा	ताप्ले	२	१	७९१	१००	०	०
६४८	गोरखा	गोरखा	ताप्ले	२	१	७९३	१००	०	०
६४९	गोरखा	गोरखा	ताप्ले	२	१	७९४	१००	०	०
६५०	गोरखा	गोरखा	ताप्ले	२	१	७९५	१००	०	०
६५१	गोरखा	गोरखा	ताप्ले	२	१	७९७	१००	०	०
६५२	गोरखा	गोरखा	ताप्ले	२	१	७९८	१००	०	०
६५३	गोरखा	गोरखा	ताप्ले	२	१	७९९	१००	०	०
६५४	गोरखा	गोरखा	ताप्ले	२	१	८००	१००	०	०
६५५	गोरखा	गोरखा	ताप्ले	२	१	८०५	१००	०	०
६५६	गोरखा	गोरखा	ताप्ले	२	१	८०६	१००	०	०
६५७	गोरखा	गोरखा	ताप्ले	२	१	८०७	१००	०	०
६५८	गोरखा	गोरखा	ताप्ले	२	१	८०८	१००	०	०
६५९	गोरखा	गोरखा	ताप्ले	२	१	८०९	१००	०	०
६६०	गोरखा	गोरखा	ताप्ले	२	१	८१०	१००	०	०



कृष्ण बहादुर राना मगर
नगर प्रमुख

गोरखा नगरपालिकाको भू-उपयोग क्षेत्र वर्गीकरण सम्बन्धी मापदण्ड तथा विवरणहरू-२०८२

गोरखा नगरपालिकाको साविक ताप्ले गा.वि.स. हाल वडा नं. १ र २ को कितागत विवरणहरू									
सि नं.	जिल्ला	स्थानीय तह	साविक गा वि स	हालको वार्ड	साविक वार्ड	किता नं.	कृषि क्षेत्र	बसोबास क्षेत्र	व्यवसायिक क्षेत्र
६६१	गोरखा	गोरखा	ताप्ले	२	१	८११	१००	०	०
६६२	गोरखा	गोरखा	ताप्ले	२	१	८१२	१००	०	०
६६३	गोरखा	गोरखा	ताप्ले	२	१	८१३	१००	०	०
६६४	गोरखा	गोरखा	ताप्ले	२	१	८१४	१००	०	०
६६५	गोरखा	गोरखा	ताप्ले	२	१	८१५	१००	०	०
६६६	गोरखा	गोरखा	ताप्ले	२	१	८१७	१००	०	०
६६७	गोरखा	गोरखा	ताप्ले	२	१	८१८	१००	०	०
६६८	गोरखा	गोरखा	ताप्ले	२	१	८१९	१००	०	०
६६९	गोरखा	गोरखा	ताप्ले	२	१	८२०	०	१००	०
६७०	गोरखा	गोरखा	ताप्ले	२	१	८२१	१००	०	०
६७१	गोरखा	गोरखा	ताप्ले	२	१	८२२	१००	०	०
६७२	गोरखा	गोरखा	ताप्ले	२	१	८२३	१००	०	०
६७३	गोरखा	गोरखा	ताप्ले	२	१	८२४	१००	०	०
६७४	गोरखा	गोरखा	ताप्ले	२	१	८२५	१००	०	०
६७५	गोरखा	गोरखा	ताप्ले	२	१	८२६	१००	०	०
६७६	गोरखा	गोरखा	ताप्ले	२	१	८२७	१००	०	०
६७७	गोरखा	गोरखा	ताप्ले	२	१	८३०	१००	०	०
६७८	गोरखा	गोरखा	ताप्ले	२	१	८३१	१००	०	०
६७९	गोरखा	गोरखा	ताप्ले	२	१	८३२	१००	०	०
६८०	गोरखा	गोरखा	ताप्ले	२	१	८३४	१००	०	०
६८१	गोरखा	गोरखा	ताप्ले	२	१	८३५	१००	०	०
६८२	गोरखा	गोरखा	ताप्ले	२	१	८३६	१००	०	०
६८३	गोरखा	गोरखा	ताप्ले	२	१	८३७	१००	०	०
६८४	गोरखा	गोरखा	ताप्ले	२	१	८४०	१००	०	०
६८५	गोरखा	गोरखा	ताप्ले	२	१	८४१	१००	०	०
६८६	गोरखा	गोरखा	ताप्ले	२	१	८४३	१००	०	०
६८७	गोरखा	गोरखा	ताप्ले	२	१	८४४	१००	०	०
६८८	गोरखा	गोरखा	ताप्ले	२	१	८४६	१००	०	०
६८९	गोरखा	गोरखा	ताप्ले	२	१	८४८	१००	०	०
६९०	गोरखा	गोरखा	ताप्ले	२	१	८४९	१००	०	०
६९१	गोरखा	गोरखा	ताप्ले	२	१	८५०	१००	०	०
६९२	गोरखा	गोरखा	ताप्ले	२	१	८५१	१००	०	०
६९३	गोरखा	गोरखा	ताप्ले	२	१	८५२	१००	०	०
६९४	गोरखा	गोरखा	ताप्ले	२	१	८५३	१००	०	०
६९५	गोरखा	गोरखा	ताप्ले	२	१	८५४	१००	०	०
६९६	गोरखा	गोरखा	ताप्ले	२	१	८५६	१००	०	०
६९७	गोरखा	गोरखा	ताप्ले	२	१	८५७	१००	०	०
६९८	गोरखा	गोरखा	ताप्ले	२	१	८५८	१००	०	०
६९९	गोरखा	गोरखा	ताप्ले	२	१	८५९	१००	०	०
७००	गोरखा	गोरखा	ताप्ले	२	१	८६०	१००	०	०
७०१	गोरखा	गोरखा	ताप्ले	२	१	८६१	१००	०	०
७०२	गोरखा	गोरखा	ताप्ले	२	१	८६२	१००	०	०
७०३	गोरखा	गोरखा	ताप्ले	२	१	८६३	१००	०	०
७०४	गोरखा	गोरखा	ताप्ले	२	१	८६४	१००	०	०



कृष्ण बहादुर राना मगर
नगर प्रमुख

गोरखा नगरपालिकाको भू-उपयोग क्षेत्र वर्गीकरण सम्बन्धी मापदण्ड तथा विवरणहरू- २०८२

गोरखा नगरपालिकाको साविक ताप्ले गा.वि.स. हाल वडा नं. १ र २ को कितागत विवरणहरू									
सि नं.	जिल्ला	स्थानीय तह	साविक गा वि स	हालको वार्ड	साविक वार्ड	किता नं.	कृषि क्षेत्र	बसोबास क्षेत्र	व्यवसायिक क्षेत्र
७०५	गोरखा	गोरखा	ताप्ले	२	१	८६५	१००	०	०
७०६	गोरखा	गोरखा	ताप्ले	२	१	८६६	१००	०	०
७०७	गोरखा	गोरखा	ताप्ले	२	१	८६७	१००	०	०
७०८	गोरखा	गोरखा	ताप्ले	२	१	८६९	१००	०	०
७०९	गोरखा	गोरखा	ताप्ले	२	१	८७०	१००	०	०
७१०	गोरखा	गोरखा	ताप्ले	२	१	८७१	०	१००	०
७११	गोरखा	गोरखा	ताप्ले	२	१	८७२	८६	१४	०
७१२	गोरखा	गोरखा	ताप्ले	२	१	८७३	१००	०	०
७१३	गोरखा	गोरखा	ताप्ले	२	१	८७४	१००	०	०
७१४	गोरखा	गोरखा	ताप्ले	२	१	८७५	०	१००	०
७१५	गोरखा	गोरखा	ताप्ले	२	१	८७६	१००	०	०
७१६	गोरखा	गोरखा	ताप्ले	२	१	८७७	१००	०	०
७१७	गोरखा	गोरखा	ताप्ले	२	१	८७८	१००	०	०
७१८	गोरखा	गोरखा	ताप्ले	२	१	८८०	०	१००	०
७१९	गोरखा	गोरखा	ताप्ले	२	१	८८१	०	१००	०
७२०	गोरखा	गोरखा	ताप्ले	२	१	८८२	१००	०	०
७२१	गोरखा	गोरखा	ताप्ले	२	१	८८६	०	१००	०
७२२	गोरखा	गोरखा	ताप्ले	२	१	८८७	०	१००	०
७२३	गोरखा	गोरखा	ताप्ले	२	१	८८८	०	१००	०
७२४	गोरखा	गोरखा	ताप्ले	२	१	८८९	०	१००	०
७२५	गोरखा	गोरखा	ताप्ले	२	१	८९०	१००	०	०
७२६	गोरखा	गोरखा	ताप्ले	२	१	८९१	१००	०	०
७२७	गोरखा	गोरखा	ताप्ले	२	१	८९२	१००	०	०
७२८	गोरखा	गोरखा	ताप्ले	२	१	८९३	१००	०	०
७२९	गोरखा	गोरखा	ताप्ले	२	१	८९४	०	१००	०
७३०	गोरखा	गोरखा	ताप्ले	२	१	८९५	०	१००	०
७३१	गोरखा	गोरखा	ताप्ले	२	१	८९६	१००	०	०
७३२	गोरखा	गोरखा	ताप्ले	२	१	८९७	१००	०	०
७३३	गोरखा	गोरखा	ताप्ले	२	१	८९८	१००	०	०
७३४	गोरखा	गोरखा	ताप्ले	२	१	८९९	१००	०	०
७३५	गोरखा	गोरखा	ताप्ले	२	१	९००	१००	०	०
७३६	गोरखा	गोरखा	ताप्ले	२	१	९०१	१००	०	०
७३७	गोरखा	गोरखा	ताप्ले	२	१	९०२	१००	०	०
७३८	गोरखा	गोरखा	ताप्ले	२	१	९०४	१००	०	०
७३९	गोरखा	गोरखा	ताप्ले	२	१	९०५	१००	०	०
७४०	गोरखा	गोरखा	ताप्ले	२	१	९०६	१००	०	०
७४१	गोरखा	गोरखा	ताप्ले	२	१	९०७	१००	०	०
७४२	गोरखा	गोरखा	ताप्ले	२	१	९०९	०	१००	०
७४३	गोरखा	गोरखा	ताप्ले	२	१	९१०	०	१००	०
७४४	गोरखा	गोरखा	ताप्ले	२	१	९११	१००	०	०
७४५	गोरखा	गोरखा	ताप्ले	२	१	९१२	१००	०	०
७४६	गोरखा	गोरखा	ताप्ले	२	१	९१४	१००	०	०
७४७	गोरखा	गोरखा	ताप्ले	२	१	९१५	१००	०	०
७४८	गोरखा	गोरखा	ताप्ले	२	१	९१६	१००	०	०



कृष्ण बहादुर राना मगर
नगर प्रमुख

गोरखा नगरपालिकाको भू-उपयोग क्षेत्र वर्गीकरण सम्बन्धी मापदण्ड तथा विवरणहरू- २०८२

गोरखा नगरपालिकाको साविक ताप्ले गा.वि.स. हाल वडा नं. १ र २ को कितागत विवरणहरू									
सि नं.	जिल्ला	स्थानीय तह	साविक गा वि स	हालको वार्ड	साविक वार्ड	किता नं.	कृषि क्षेत्र	बसोबास क्षेत्र	व्यवसायिक क्षेत्र
७४९	गोरखा	गोरखा	ताप्ले	२	१	९१८	१००	०	०
७५०	गोरखा	गोरखा	ताप्ले	२	१	९१९	१००	०	०
७५१	गोरखा	गोरखा	ताप्ले	२	१	९२०	१००	०	०
७५२	गोरखा	गोरखा	ताप्ले	२	१	९२१	१००	०	०
७५३	गोरखा	गोरखा	ताप्ले	२	१	९२२	१००	०	०
७५४	गोरखा	गोरखा	ताप्ले	२	१	९२३	१००	०	०
७५५	गोरखा	गोरखा	ताप्ले	२	१	९२४	१००	०	०
७५६	गोरखा	गोरखा	ताप्ले	२	१	९२५	१००	०	०
७५७	गोरखा	गोरखा	ताप्ले	२	१	९२६	१००	०	०
७५८	गोरखा	गोरखा	ताप्ले	२	१	९२७	१००	०	०
७५९	गोरखा	गोरखा	ताप्ले	२	१	९२८	१००	०	०
७६०	गोरखा	गोरखा	ताप्ले	२	१	९२९	०	१००	०
७६१	गोरखा	गोरखा	ताप्ले	२	१	९३०	०	१००	०
७६२	गोरखा	गोरखा	ताप्ले	२	१	९३१	०	१००	०
७६३	गोरखा	गोरखा	ताप्ले	२	१	९३२	१००	०	०
७६४	गोरखा	गोरखा	ताप्ले	२	१	९३३	१००	०	०
७६५	गोरखा	गोरखा	ताप्ले	२	१	९३४	१००	०	०
७६६	गोरखा	गोरखा	ताप्ले	२	१	९३५	१००	०	०
७६७	गोरखा	गोरखा	ताप्ले	२	१	९३६	१००	०	०
७६८	गोरखा	गोरखा	ताप्ले	२	१	९३७	१००	०	०
७६९	गोरखा	गोरखा	ताप्ले	२	१	९३८	१००	०	०
७७०	गोरखा	गोरखा	ताप्ले	२	१	९३९	१००	०	०
७७१	गोरखा	गोरखा	ताप्ले	२	१	९४०	१००	०	०
७७२	गोरखा	गोरखा	ताप्ले	२	१	९४१	१००	०	०
७७३	गोरखा	गोरखा	ताप्ले	२	१	९४२	१००	०	०
७७४	गोरखा	गोरखा	ताप्ले	२	१	९४३	१००	०	०
७७५	गोरखा	गोरखा	ताप्ले	२	१	९४४	०	१००	०
७७६	गोरखा	गोरखा	ताप्ले	२	१	९४६	१००	०	०
७७७	गोरखा	गोरखा	ताप्ले	२	१	९४७	१००	०	०
७७८	गोरखा	गोरखा	ताप्ले	२	१	९४८	१००	०	०
७७९	गोरखा	गोरखा	ताप्ले	२	१	९५०	१००	०	०
७८०	गोरखा	गोरखा	ताप्ले	२	१	९५१	१००	०	०
७८१	गोरखा	गोरखा	ताप्ले	२	१	९५२	१००	०	०
७८२	गोरखा	गोरखा	ताप्ले	२	१	९५४	०	१००	०
७८३	गोरखा	गोरखा	ताप्ले	२	१	९५५	०	१००	०
७८४	गोरखा	गोरखा	ताप्ले	२	१	९५६	०	१००	०
७८५	गोरखा	गोरखा	ताप्ले	२	१	९५७	१००	०	०
७८६	गोरखा	गोरखा	ताप्ले	२	१	९६०	१००	०	०
७८७	गोरखा	गोरखा	ताप्ले	२	१	९६१	१००	०	०
७८८	गोरखा	गोरखा	ताप्ले	२	१	९६२	१००	०	०
७८९	गोरखा	गोरखा	ताप्ले	२	१	९६३	१००	०	०
७९०	गोरखा	गोरखा	ताप्ले	२	१	९६४	१००	०	०
७९१	गोरखा	गोरखा	ताप्ले	२	१	९६५	१००	०	०
७९२	गोरखा	गोरखा	ताप्ले	२	१	९६६	०	१००	०



कृष्ण बहादुर राना मगर
नगर प्रमुख

गोरखा नगरपालिकाको भू-उपयोग क्षेत्र वर्गीकरण सम्बन्धी मापदण्ड तथा विवरणहरू- २०८२

गोरखा नगरपालिकाको साविक ताप्ले गा.वि.स. हाल वडा नं. १ र २ को कितागत विवरणहरू									
सि नं.	जिल्ला	स्थानीय तह	साविक गा वि स	हालको वार्ड	साविक वार्ड	किता नं.	कृषि क्षेत्र	बसोबास क्षेत्र	व्यवसायिक क्षेत्र
७९३	गोरखा	गोरखा	ताप्ले	२	१	९६८	१००	०	०
७९४	गोरखा	गोरखा	ताप्ले	२	१	९६९	१००	०	०
७९५	गोरखा	गोरखा	ताप्ले	२	१	९७०	०	१००	०
७९६	गोरखा	गोरखा	ताप्ले	२	१	९७२	०	१००	०
७९७	गोरखा	गोरखा	ताप्ले	२	१	९७३	०	१००	०
७९८	गोरखा	गोरखा	ताप्ले	२	१	९७४	०	१००	०
७९९	गोरखा	गोरखा	ताप्ले	२	१	९७५	१००	०	०
८००	गोरखा	गोरखा	ताप्ले	२	१	९७८	०	१००	०
८०१	गोरखा	गोरखा	ताप्ले	२	१	९८०	१००	०	०
८०२	गोरखा	गोरखा	ताप्ले	२	१	९८२	१००	०	०
८०३	गोरखा	गोरखा	ताप्ले	२	१	९८३	१००	०	०
८०४	गोरखा	गोरखा	ताप्ले	२	१	९८४	०	१००	०
८०५	गोरखा	गोरखा	ताप्ले	२	१	९८५	०	१००	०
८०६	गोरखा	गोरखा	ताप्ले	२	१	९८६	१००	०	०
८०७	गोरखा	गोरखा	ताप्ले	२	१	९८७	१००	०	०
८०८	गोरखा	गोरखा	ताप्ले	२	१	९८८	१००	०	०
८०९	गोरखा	गोरखा	ताप्ले	२	१	९८९	१००	०	०
८१०	गोरखा	गोरखा	ताप्ले	२	१	९९०	०	१००	०
८११	गोरखा	गोरखा	ताप्ले	२	१	९९२	०	१००	०
८१२	गोरखा	गोरखा	ताप्ले	२	१	९९३	०	१००	०
८१३	गोरखा	गोरखा	ताप्ले	२	१	९९५	१००	०	०
८१४	गोरखा	गोरखा	ताप्ले	२	१	९९७	१००	०	०
८१५	गोरखा	गोरखा	ताप्ले	२	१	९९८	१००	०	०
८१६	गोरखा	गोरखा	ताप्ले	२	१	९९९	१००	०	०
८१७	गोरखा	गोरखा	ताप्ले	२	१	१०००	१००	०	०
८१८	गोरखा	गोरखा	ताप्ले	२	१	१००२	१००	०	०
८१९	गोरखा	गोरखा	ताप्ले	२	१	१००४	०	१००	०
८२०	गोरखा	गोरखा	ताप्ले	२	१	१००५	७३	२७	०
८२१	गोरखा	गोरखा	ताप्ले	२	१	१००६	०	१००	०
८२२	गोरखा	गोरखा	ताप्ले	२	१	१००७	१००	०	०
८२३	गोरखा	गोरखा	ताप्ले	२	१	१००८	१००	०	०
८२४	गोरखा	गोरखा	ताप्ले	२	१	१०१०	०	१००	०
८२५	गोरखा	गोरखा	ताप्ले	२	१	१०११	१००	०	०
८२६	गोरखा	गोरखा	ताप्ले	२	१	१०१२	०	१००	०
८२७	गोरखा	गोरखा	ताप्ले	२	१	१०१३	०	१००	०
८२८	गोरखा	गोरखा	ताप्ले	२	१	१०१४	१००	०	०
८२९	गोरखा	गोरखा	ताप्ले	२	१	१०१५	०	१००	०
८३०	गोरखा	गोरखा	ताप्ले	२	१	१०१६	१००	०	०
८३१	गोरखा	गोरखा	ताप्ले	२	१	१०१७	१००	०	०
८३२	गोरखा	गोरखा	ताप्ले	२	१	१०१८	१००	०	०
८३३	गोरखा	गोरखा	ताप्ले	२	१	१०१९	१००	०	०
८३४	गोरखा	गोरखा	ताप्ले	२	१	१०२०	१००	०	०
८३५	गोरखा	गोरखा	ताप्ले	२	१	१०२१	१००	०	०
८३६	गोरखा	गोरखा	ताप्ले	२	१	१०२२	१००	०	०



कृष्ण बहादुर राना मगर
नगर प्रमुख

गोरखा नगरपालिकाको भू-उपयोग क्षेत्र वर्गीकरण सम्बन्धी मापदण्ड तथा विवरणहरू- २०८२

गोरखा नगरपालिकाको साविक ताप्ले गा.वि.स. हाल वडा नं. १ र २ को कितागत विवरणहरू									
सि नं.	जिल्ला	स्थानीय तह	साविक गा वि स	हालको वार्ड	साविक वार्ड	किता नं.	कृषि क्षेत्र	बसोबास क्षेत्र	व्यवसायिक क्षेत्र
८३७	गोरखा	गोरखा	ताप्ले	२	१	१०२३	१००	०	०
८३८	गोरखा	गोरखा	ताप्ले	२	१	१०२४	१००	०	०
८३९	गोरखा	गोरखा	ताप्ले	२	१	१०२५	०	१००	०
८४०	गोरखा	गोरखा	ताप्ले	२	१	१०२६	१००	०	०
८४१	गोरखा	गोरखा	ताप्ले	२	१	१०२७	०	१००	०
८४२	गोरखा	गोरखा	ताप्ले	२	१	१०२८	१००	०	०
८४३	गोरखा	गोरखा	ताप्ले	२	१	१०२९	१००	०	०
८४४	गोरखा	गोरखा	ताप्ले	२	१	१०३०	०	१००	०
८४५	गोरखा	गोरखा	ताप्ले	२	१	१०३२	१००	०	०
८४६	गोरखा	गोरखा	ताप्ले	२	१	१०३४	०	१००	०
८४७	गोरखा	गोरखा	ताप्ले	२	१	१०३६	०	१००	०
८४८	गोरखा	गोरखा	ताप्ले	२	१	१०३७	०	१००	०
८४९	गोरखा	गोरखा	ताप्ले	२	१	१०४०	१००	०	०
८५०	गोरखा	गोरखा	ताप्ले	२	१	१०४१	१००	०	०
८५१	गोरखा	गोरखा	ताप्ले	२	१	१०४२	१००	०	०
८५२	गोरखा	गोरखा	ताप्ले	२	१	१०४३	८९	११	०
८५३	गोरखा	गोरखा	ताप्ले	२	१	१०४४	१००	०	०
८५४	गोरखा	गोरखा	ताप्ले	२	१	१०४६	१००	०	०
८५५	गोरखा	गोरखा	ताप्ले	२	१	१०४७	१००	०	०
८५६	गोरखा	गोरखा	ताप्ले	२	१	१०४८	१००	०	०
८५७	गोरखा	गोरखा	ताप्ले	२	१	१०४९	१००	०	०
८५८	गोरखा	गोरखा	ताप्ले	२	१	१०५०	१००	०	०
८५९	गोरखा	गोरखा	ताप्ले	२	१	१०५१	१००	०	०
८६०	गोरखा	गोरखा	ताप्ले	२	१	१०५२	०	१००	०
८६१	गोरखा	गोरखा	ताप्ले	२	१	१०५३	०	१००	०
८६२	गोरखा	गोरखा	ताप्ले	२	१	१०५४	०	१००	०
८६३	गोरखा	गोरखा	ताप्ले	२	१	१०५६	१००	०	०
८६४	गोरखा	गोरखा	ताप्ले	२	१	१०५७	१००	०	०
८६५	गोरखा	गोरखा	ताप्ले	२	१	१०५९	१००	०	०
८६६	गोरखा	गोरखा	ताप्ले	२	१	१०६०	१००	०	०
८६७	गोरखा	गोरखा	ताप्ले	२	१	१०६१	१००	०	०
८६८	गोरखा	गोरखा	ताप्ले	२	१	१०६२	१००	०	०
८६९	गोरखा	गोरखा	ताप्ले	२	१	१०६३	१००	०	०
८७०	गोरखा	गोरखा	ताप्ले	२	१	१०६४	१००	०	०
८७१	गोरखा	गोरखा	ताप्ले	२	१	१०६५	१००	०	०
८७२	गोरखा	गोरखा	ताप्ले	२	१	१०६६	१००	०	०
८७३	गोरखा	गोरखा	ताप्ले	२	१	१०६७	१००	०	०
८७४	गोरखा	गोरखा	ताप्ले	२	१	१०६८	१००	०	०
८७५	गोरखा	गोरखा	ताप्ले	२	१	१०६९	१००	०	०
८७६	गोरखा	गोरखा	ताप्ले	२	१	१०७०	१००	०	०
८७७	गोरखा	गोरखा	ताप्ले	२	१	१०७१	०	१००	०
८७८	गोरखा	गोरखा	ताप्ले	२	१	१०७२	०	१००	०
८७९	गोरखा	गोरखा	ताप्ले	२	१	१०७३	१००	०	०
८८०	गोरखा	गोरखा	ताप्ले	२	१	१०७४	१००	०	०



कृष्ण बहादुर राना मगर
नगर प्रमुख

गोरखा नगरपालिकाको भू-उपयोग क्षेत्र वर्गीकरण सम्बन्धी मापदण्ड तथा विवरणहरू- २०८२

गोरखा नगरपालिकाको साविक ताप्ले गा.वि.स. हाल वडा नं. १ र २ को कितागत विवरणहरू									
सि नं.	जिल्ला	स्थानीय तह	साविक गा वि स	हालको वार्ड	साविक वार्ड	किता नं.	कृषि क्षेत्र	बसोबास क्षेत्र	व्यवसायिक क्षेत्र
८८१	गोरखा	गोरखा	ताप्ले	२	१	१०७५	०	१००	०
८८२	गोरखा	गोरखा	ताप्ले	२	१	१०७६	०	१००	०
८८३	गोरखा	गोरखा	ताप्ले	२	१	१०७८	०	१००	०
८८४	गोरखा	गोरखा	ताप्ले	२	१	१०७९	१००	०	०
८८५	गोरखा	गोरखा	ताप्ले	२	१	१०८०	१००	०	०
८८६	गोरखा	गोरखा	ताप्ले	२	१	१०८१	१००	०	०
८८७	गोरखा	गोरखा	ताप्ले	२	१	१०८२	१००	०	०
८८८	गोरखा	गोरखा	ताप्ले	२	१	१०८३	१००	०	०
८८९	गोरखा	गोरखा	ताप्ले	२	१	१०८४	१००	०	०
८९०	गोरखा	गोरखा	ताप्ले	२	१	१०८५	१००	०	०
८९१	गोरखा	गोरखा	ताप्ले	२	१	१०८६	१००	०	०
८९२	गोरखा	गोरखा	ताप्ले	२	१	१०८७	१००	०	०
८९३	गोरखा	गोरखा	ताप्ले	२	१	१०८८	१००	०	०
८९४	गोरखा	गोरखा	ताप्ले	२	१	१०८९	०	१००	०
८९५	गोरखा	गोरखा	ताप्ले	२	१	१०९०	०	१००	०
८९६	गोरखा	गोरखा	ताप्ले	२	१	१०९१	०	१००	०
८९७	गोरखा	गोरखा	ताप्ले	२	१	१०९२	०	१००	०
८९८	गोरखा	गोरखा	ताप्ले	२	१	१०९३	०	१००	०
८९९	गोरखा	गोरखा	ताप्ले	२	१	१०९४	०	१००	०
९००	गोरखा	गोरखा	ताप्ले	२	१	१०९५	१००	०	०
९०१	गोरखा	गोरखा	ताप्ले	२	१	१०९६	१००	०	०
९०२	गोरखा	गोरखा	ताप्ले	२	१	१०९७	१००	०	०
९०३	गोरखा	गोरखा	ताप्ले	२	१	१०९८	१००	०	०
९०४	गोरखा	गोरखा	ताप्ले	२	१	१०९९	१००	०	०
९०५	गोरखा	गोरखा	ताप्ले	२	१	११००	१००	०	०
९०६	गोरखा	गोरखा	ताप्ले	२	१	११०१	१००	०	०
९०७	गोरखा	गोरखा	ताप्ले	२	१	११०२	१००	०	०
९०८	गोरखा	गोरखा	ताप्ले	२	१	११०३	१००	०	०
९०९	गोरखा	गोरखा	ताप्ले	२	१	११०५	०	१००	०
९१०	गोरखा	गोरखा	ताप्ले	२	१	११०६	१००	०	०
९११	गोरखा	गोरखा	ताप्ले	२	१	११०७	१००	०	०
९१२	गोरखा	गोरखा	ताप्ले	२	१	११०८	१००	०	०
९१३	गोरखा	गोरखा	ताप्ले	२	१	११०९	१००	०	०
९१४	गोरखा	गोरखा	ताप्ले	२	१	१११०	०	१००	०
९१५	गोरखा	गोरखा	ताप्ले	२	१	११११	०	१००	०
९१६	गोरखा	गोरखा	ताप्ले	२	१	१११२	१००	०	०
९१७	गोरखा	गोरखा	ताप्ले	२	१	१११३	१००	०	०
९१८	गोरखा	गोरखा	ताप्ले	२	१	१११४	१००	०	०
९१९	गोरखा	गोरखा	ताप्ले	२	१	१११५	१००	०	०
९२०	गोरखा	गोरखा	ताप्ले	२	१	१११६	१००	०	०
९२१	गोरखा	गोरखा	ताप्ले	२	१	१११७	१००	०	०
९२२	गोरखा	गोरखा	ताप्ले	२	१	१११८	१००	०	०
९२३	गोरखा	गोरखा	ताप्ले	२	१	१११९	१००	०	०
९२४	गोरखा	गोरखा	ताप्ले	२	१	११२०	०	१००	०



कृष्ण बहादुर राना मगर
नगर प्रमुख

गोरखा नगरपालिकाको भू-उपयोग क्षेत्र वर्गीकरण सम्बन्धी मापदण्ड तथा विवरणहरू- २०८२

गोरखा नगरपालिकाको साविक ताप्ले गा.वि.स. हाल वडा नं. १ र २ को कितागत विवरणहरू									
सि नं.	जिल्ला	स्थानीय तह	साविक गा वि स	हालको वार्ड	साविक वार्ड	किता नं.	कृषि क्षेत्र	बसोबास क्षेत्र	व्यवसायिक क्षेत्र
९२५	गोरखा	गोरखा	ताप्ले	२	१	११२१	०	१००	०
९२६	गोरखा	गोरखा	ताप्ले	२	१	११२४	१००	०	०
९२७	गोरखा	गोरखा	ताप्ले	२	१	११२५	१००	०	०
९२८	गोरखा	गोरखा	ताप्ले	२	१	११२६	१००	०	०
९२९	गोरखा	गोरखा	ताप्ले	२	१	११२७	१००	०	०
९३०	गोरखा	गोरखा	ताप्ले	२	१	११२८	१००	०	०
९३१	गोरखा	गोरखा	ताप्ले	२	१	११३०	१००	०	०
९३२	गोरखा	गोरखा	ताप्ले	२	१	११३१	०	१००	०
९३३	गोरखा	गोरखा	ताप्ले	२	१	११३२	०	१००	०
९३४	गोरखा	गोरखा	ताप्ले	२	१	११३३	०	१००	०
९३५	गोरखा	गोरखा	ताप्ले	२	१	११३४	०	१००	०
९३६	गोरखा	गोरखा	ताप्ले	२	१	११३५	०	१००	०
९३७	गोरखा	गोरखा	ताप्ले	२	१	११३६	१००	०	०
९३८	गोरखा	गोरखा	ताप्ले	२	१	११३७	१००	०	०
९३९	गोरखा	गोरखा	ताप्ले	२	१	११४०	०	१००	०
९४०	गोरखा	गोरखा	ताप्ले	२	१	११४१	०	१००	०
९४१	गोरखा	गोरखा	ताप्ले	२	१	११४२	०	१००	०
९४२	गोरखा	गोरखा	ताप्ले	२	१	११४३	०	१००	०
९४३	गोरखा	गोरखा	ताप्ले	२	१	११४४	०	१००	०
९४४	गोरखा	गोरखा	ताप्ले	२	१	११४५	०	१००	०
९४५	गोरखा	गोरखा	ताप्ले	२	१	११४६	१००	०	०
९४६	गोरखा	गोरखा	ताप्ले	२	१	११४७	१००	०	०
९४७	गोरखा	गोरखा	ताप्ले	२	१	११४८	१००	०	०
९४८	गोरखा	गोरखा	ताप्ले	२	१	११४९	१००	०	०
९४९	गोरखा	गोरखा	ताप्ले	२	१	११६१	१००	०	०
९५०	गोरखा	गोरखा	ताप्ले	२	१	११६२	१००	०	०
९५१	गोरखा	गोरखा	ताप्ले	२	१	११६३	१००	०	०
९५२	गोरखा	गोरखा	ताप्ले	२	१	११६४	०	१००	०
९५३	गोरखा	गोरखा	ताप्ले	२	१	११६५	१००	०	०
९५४	गोरखा	गोरखा	ताप्ले	२	१	११६६	१००	०	०
९५५	गोरखा	गोरखा	ताप्ले	२	१	११६७	०	१००	०
९५६	गोरखा	गोरखा	ताप्ले	२	१	११६८	०	१००	०
९५७	गोरखा	गोरखा	ताप्ले	२	१	११६९	१००	०	०
९५८	गोरखा	गोरखा	ताप्ले	२	१	११७०	९४	६	०
९५९	गोरखा	गोरखा	ताप्ले	२	१	११७१	०	१००	०
९६०	गोरखा	गोरखा	ताप्ले	२	१	११७२	१००	०	०
९६१	गोरखा	गोरखा	ताप्ले	२	१	११७३	१००	०	०
९६२	गोरखा	गोरखा	ताप्ले	२	१	११७४	१००	०	०
९६३	गोरखा	गोरखा	ताप्ले	२	१	११७५	१००	०	०
९६४	गोरखा	गोरखा	ताप्ले	२	१	११७६	१००	०	०
९६५	गोरखा	गोरखा	ताप्ले	२	१	११७७	१००	०	०
९६६	गोरखा	गोरखा	ताप्ले	२	१	११७८	१००	०	०
९६७	गोरखा	गोरखा	ताप्ले	२	१	११७९	१००	०	०
९६८	गोरखा	गोरखा	ताप्ले	२	१	११८०	१००	०	०



कृष्ण बहादुर राना मगर
नगर प्रमुख

गोरखा नगरपालिकाको भू-उपयोग क्षेत्र वर्गीकरण सम्बन्धी मापदण्ड तथा विवरणहरू- २०८२

गोरखा नगरपालिकाको साविक ताप्ले गा.वि.स. हाल वडा नं. १ र २ को कितागत विवरणहरू									
सि नं.	जिल्ला	स्थानीय तह	साविक गा वि स	हालको वार्ड	साविक वार्ड	किता नं.	कृषि क्षेत्र	बसोबास क्षेत्र	व्यवसायिक क्षेत्र
९६९	गोरखा	गोरखा	ताप्ले	२	१	११८१	१००	०	०
९७०	गोरखा	गोरखा	ताप्ले	२	१	११८२	१००	०	०
९७१	गोरखा	गोरखा	ताप्ले	२	१	११८३	१००	०	०
९७२	गोरखा	गोरखा	ताप्ले	२	१	११८४	१००	०	०
९७३	गोरखा	गोरखा	ताप्ले	२	१	११८६	१००	०	०
९७४	गोरखा	गोरखा	ताप्ले	२	१	११८७	०	१००	०
९७५	गोरखा	गोरखा	ताप्ले	२	१	११८८	०	१००	०
९७६	गोरखा	गोरखा	ताप्ले	२	१	११८९	०	१००	०
९७७	गोरखा	गोरखा	ताप्ले	२	१	११९०	०	१००	०
९७८	गोरखा	गोरखा	ताप्ले	२	१	११९१	१००	०	०
९७९	गोरखा	गोरखा	ताप्ले	२	१	११९२	१००	०	०
९८०	गोरखा	गोरखा	ताप्ले	२	१	११९३	१००	०	०
९८१	गोरखा	गोरखा	ताप्ले	२	१	११९४	१००	०	०
९८२	गोरखा	गोरखा	ताप्ले	२	१	११९५	१००	०	०
९८३	गोरखा	गोरखा	ताप्ले	२	१	११९६	१००	०	०
९८४	गोरखा	गोरखा	ताप्ले	२	१	११९७	१००	०	०
९८५	गोरखा	गोरखा	ताप्ले	२	१	११९८	१००	०	०
९८६	गोरखा	गोरखा	ताप्ले	२	१	११९९	१००	०	०
९८७	गोरखा	गोरखा	ताप्ले	२	१	१२००	१००	०	०
९८८	गोरखा	गोरखा	ताप्ले	२	१	१२०१	१००	०	०
९८९	गोरखा	गोरखा	ताप्ले	२	१	१२०२	१००	०	०
९९०	गोरखा	गोरखा	ताप्ले	२	१	१२०३	१००	०	०
९९१	गोरखा	गोरखा	ताप्ले	२	१	१२०४	१००	०	०
९९२	गोरखा	गोरखा	ताप्ले	२	१	१२०५	०	१००	०
९९३	गोरखा	गोरखा	ताप्ले	२	१	१२०६	०	१००	०
९९४	गोरखा	गोरखा	ताप्ले	२	१	१२१०	१००	०	०
९९५	गोरखा	गोरखा	ताप्ले	२	१	१२११	१००	०	०
९९६	गोरखा	गोरखा	ताप्ले	२	१	१२१२	१००	०	०
९९७	गोरखा	गोरखा	ताप्ले	२	१	१२१४	१००	०	०
९९८	गोरखा	गोरखा	ताप्ले	२	१	१२१६	१००	०	०
९९९	गोरखा	गोरखा	ताप्ले	२	१	१२१७	१००	०	०
१०००	गोरखा	गोरखा	ताप्ले	२	१	१२१८	०	१००	०
१००१	गोरखा	गोरखा	ताप्ले	२	१	१२१९	०	१००	०
१००२	गोरखा	गोरखा	ताप्ले	२	१	१२२०	०	१००	०
१००३	गोरखा	गोरखा	ताप्ले	२	१	१२२१	१००	०	०
१००४	गोरखा	गोरखा	ताप्ले	२	१	१२२२	१००	०	०
१००५	गोरखा	गोरखा	ताप्ले	२	१	१२२३	१००	०	०
१००६	गोरखा	गोरखा	ताप्ले	२	१	१२२४	१००	०	०
१००७	गोरखा	गोरखा	ताप्ले	२	१	१२२५	०	१००	०
१००८	गोरखा	गोरखा	ताप्ले	२	१	१२२६	०	१००	०
१००९	गोरखा	गोरखा	ताप्ले	२	१	१२२७	१००	०	०
१०१०	गोरखा	गोरखा	ताप्ले	२	१	१२२८	९६	४	०
१०११	गोरखा	गोरखा	ताप्ले	२	१	१२२९	१००	०	०
१०१२	गोरखा	गोरखा	ताप्ले	२	१	१२३०	१००	०	०



कृष्ण बहादुर राना मगर
नगर प्रमुख

गोरखा नगरपालिकाको भू-उपयोग क्षेत्र वर्गीकरण सम्बन्धी मापदण्ड तथा विवरणहरू- २०८२

गोरखा नगरपालिकाको साविक ताप्ले गा.वि.स. हाल वडा नं. १ र २ को कितागत विवरणहरू									
सि नं.	जिल्ला	स्थानीय तह	साविक गा वि स	हालको वार्ड	साविक वार्ड	किता नं.	कृषि क्षेत्र	बसोबास क्षेत्र	व्यवसायिक क्षेत्र
१०१३	गोरखा	गोरखा	ताप्ले	२	१	१२३१	१००	०	०
१०१४	गोरखा	गोरखा	ताप्ले	२	१	१२३२	१००	०	०
१०१५	गोरखा	गोरखा	ताप्ले	२	१	१२३३	०	१००	०
१०१६	गोरखा	गोरखा	ताप्ले	२	१	१२३४	१००	०	०
१०१७	गोरखा	गोरखा	ताप्ले	२	१	१२३५	१००	०	०
१०१८	गोरखा	गोरखा	ताप्ले	२	१	१२३६	१००	०	०
१०१९	गोरखा	गोरखा	ताप्ले	२	१	१२३७	१००	०	०
१०२०	गोरखा	गोरखा	ताप्ले	२	१	१२३८	१००	०	०
१०२१	गोरखा	गोरखा	ताप्ले	२	१	१२३९	१००	०	०
१०२२	गोरखा	गोरखा	ताप्ले	२	१	१२४०	१००	०	०
१०२३	गोरखा	गोरखा	ताप्ले	२	१	१२४१	१००	०	०
१०२४	गोरखा	गोरखा	ताप्ले	२	१	१२४२	१००	०	०
१०२५	गोरखा	गोरखा	ताप्ले	२	१	१२४३	१००	०	०
१०२६	गोरखा	गोरखा	ताप्ले	२	१	१२४४	१००	०	०
१०२७	गोरखा	गोरखा	ताप्ले	२	१	१२४५	१००	०	०
१०२८	गोरखा	गोरखा	ताप्ले	२	१	१२४६	१००	०	०
१०२९	गोरखा	गोरखा	ताप्ले	२	१	१२४७	१००	०	०
१०३०	गोरखा	गोरखा	ताप्ले	२	१	१२४८	०	१००	०
१०३१	गोरखा	गोरखा	ताप्ले	२	१	१२४९	०	१००	०
१०३२	गोरखा	गोरखा	ताप्ले	२	१	१२५०	१००	०	०
१०३३	गोरखा	गोरखा	ताप्ले	२	१	१२५१	१००	०	०
१०३४	गोरखा	गोरखा	ताप्ले	२	१	१२५२	०	१००	०
१०३५	गोरखा	गोरखा	ताप्ले	२	१	१२५३	१००	०	०
१०३६	गोरखा	गोरखा	ताप्ले	२	१	१२५४	१००	०	०
१०३७	गोरखा	गोरखा	ताप्ले	२	१	१२५५	१००	०	०
१०३८	गोरखा	गोरखा	ताप्ले	२	१	१२५६	१००	०	०
१०३९	गोरखा	गोरखा	ताप्ले	२	१	१२५७	१००	०	०
१०४०	गोरखा	गोरखा	ताप्ले	२	१	१२५८	१००	०	०
१०४१	गोरखा	गोरखा	ताप्ले	२	१	१२५९	१००	०	०
१०४२	गोरखा	गोरखा	ताप्ले	२	१	१२६०	१००	०	०
१०४३	गोरखा	गोरखा	ताप्ले	२	१	१२६१	१००	०	०
१०४४	गोरखा	गोरखा	ताप्ले	२	१	१२६२	१००	०	०
१०४५	गोरखा	गोरखा	ताप्ले	२	१	१२६३	१००	०	०
१०४६	गोरखा	गोरखा	ताप्ले	२	१	१२६४	०	१००	०
१०४७	गोरखा	गोरखा	ताप्ले	२	१	१२६५	१००	०	०
१०४८	गोरखा	गोरखा	ताप्ले	२	१	१२६६	०	१००	०
१०४९	गोरखा	गोरखा	ताप्ले	२	१	१२६७	०	१००	०
१०५०	गोरखा	गोरखा	ताप्ले	२	१	१२६८	१००	०	०
१०५१	गोरखा	गोरखा	ताप्ले	२	१	१२६९	१००	०	०
१०५२	गोरखा	गोरखा	ताप्ले	२	१	१२७०	१००	०	०
१०५३	गोरखा	गोरखा	ताप्ले	२	१	१२७१	१००	०	०
१०५४	गोरखा	गोरखा	ताप्ले	२	१	१२७२	१००	०	०
१०५५	गोरखा	गोरखा	ताप्ले	२	१	१२७३	८५	१५	०
१०५६	गोरखा	गोरखा	ताप्ले	२	१	१२७४	०	१००	०



कृष्ण बहादुर राना मगर
नगर प्रमुख

गोरखा नगरपालिकाको भू-उपयोग क्षेत्र वर्गीकरण सम्बन्धी मापदण्ड तथा विवरणहरू- २०८२

गोरखा नगरपालिकाको साविक ताप्ले गा.वि.स. हाल वडा नं. १ र २ को कितागत विवरणहरू									
सि नं.	जिल्ला	स्थानीय तह	साविक गा वि स	हालको वार्ड	साविक वार्ड	किता नं.	कृषि क्षेत्र	बसोबास क्षेत्र	व्यवसायिक क्षेत्र
१०५७	गोरखा	गोरखा	ताप्ले	२	१	१३५०	०	१००	०
१०५८	गोरखा	गोरखा	ताप्ले	२	१	१३५१	०	१००	०
१०५९	गोरखा	गोरखा	ताप्ले	२	१	१३५२	१००	०	०
१०६०	गोरखा	गोरखा	ताप्ले	२	१	१३५३	१००	०	०
१०६१	गोरखा	गोरखा	ताप्ले	२	१	१३५४	१००	०	०
१०६२	गोरखा	गोरखा	ताप्ले	२	१	१३५५	१००	०	०
१०६३	गोरखा	गोरखा	ताप्ले	२	१	१३५६	०	१००	०
१०६४	गोरखा	गोरखा	ताप्ले	२	१	१३५७	०	१००	०
१०६५	गोरखा	गोरखा	ताप्ले	२	१	१३५८	०	१००	०
१०६६	गोरखा	गोरखा	ताप्ले	२	१	१३५९	१००	०	०
१०६७	गोरखा	गोरखा	ताप्ले	२	१	१३६०	१००	०	०
१०६८	गोरखा	गोरखा	ताप्ले	२	१	१३६१	१००	०	०
१०६९	गोरखा	गोरखा	ताप्ले	२	१	१३६२	१००	०	०
१०७०	गोरखा	गोरखा	ताप्ले	२	१	१३६३	१००	०	०
१०७१	गोरखा	गोरखा	ताप्ले	२	१	१३६४	१००	०	०
१०७२	गोरखा	गोरखा	ताप्ले	२	१	१३६५	१००	०	०
१०७३	गोरखा	गोरखा	ताप्ले	२	१	१३६६	१००	०	०
१०७४	गोरखा	गोरखा	ताप्ले	२	१	१३६७	१००	०	०
१०७५	गोरखा	गोरखा	ताप्ले	२	१	१३७०	०	१००	०
१०७६	गोरखा	गोरखा	ताप्ले	२	१	१३७१	०	१००	०
१०७७	गोरखा	गोरखा	ताप्ले	२	१	१३८०	१००	०	०
१०७८	गोरखा	गोरखा	ताप्ले	२	१	१३८१	१००	०	०
१०७९	गोरखा	गोरखा	ताप्ले	२	१	१३८२	१००	०	०
१०८०	गोरखा	गोरखा	ताप्ले	२	१	१३८९	०	१००	०
१०८१	गोरखा	गोरखा	ताप्ले	२	१	१३९१	०	१००	०
१०८२	गोरखा	गोरखा	ताप्ले	२	१	१३९४	१००	०	०
१०८३	गोरखा	गोरखा	ताप्ले	२	१	१३९५	१००	०	०
१०८४	गोरखा	गोरखा	ताप्ले	२	१	१३९६	१००	०	०
१०८५	गोरखा	गोरखा	ताप्ले	२	१	१३९७	०	१००	०
१०८६	गोरखा	गोरखा	ताप्ले	२	१	१३९८	०	१००	०
१०८७	गोरखा	गोरखा	ताप्ले	२	१	१३९९	१००	०	०
१०८८	गोरखा	गोरखा	ताप्ले	२	१	११५६	०	१००	०
१०८९	गोरखा	गोरखा	ताप्ले	२	१	१२०७	१००	०	०
१०९०	गोरखा	गोरखा	ताप्ले	२	१	१२०८	१००	०	०
१०९१	गोरखा	गोरखा	ताप्ले	२	१	१२०९	१००	०	०
१०९२	गोरखा	गोरखा	ताप्ले	२	१	१२१३	१००	०	०
१०९३	गोरखा	गोरखा	ताप्ले	२	१	१२१५	१००	०	०
१०९४	गोरखा	गोरखा	ताप्ले	२	१	१२७९	०	१००	०
१०९५	गोरखा	गोरखा	ताप्ले	२	१	१२८०	१००	०	०
१०९६	गोरखा	गोरखा	ताप्ले	२	१	१२८१	१००	०	०
१०९७	गोरखा	गोरखा	ताप्ले	२	१	१२८२	१००	०	०
१०९८	गोरखा	गोरखा	ताप्ले	२	१	१२८३	१००	०	०
१०९९	गोरखा	गोरखा	ताप्ले	२	१	१२८५	१००	०	०
११००	गोरखा	गोरखा	ताप्ले	२	१	१३४१	१००	०	०



कृष्ण बहादुर राना मगर
 कृष्ण बहादुर राना मगर
 नगर प्रमुख

गोरखा नगरपालिकाको भू-उपयोग क्षेत्र वर्गीकरण सम्बन्धी मापदण्ड तथा विवरणहरू- २०८२

गोरखा नगरपालिकाको साविक ताप्ले गा.वि.स. हाल वडा नं. १ र २ को कितागत विवरणहरू									
सि नं.	जिल्ला	स्थानीय तह	साविक गा वि स	हालको वार्ड	साविक वार्ड	किता नं.	कृषि क्षेत्र	बसोबास क्षेत्र	व्यवसायिक क्षेत्र
११०१	गोरखा	गोरखा	ताप्ले	२	१	१३४२	१००	०	०
११०२	गोरखा	गोरखा	ताप्ले	२	१	१३४३	१००	०	०
११०३	गोरखा	गोरखा	ताप्ले	२	१	१३४२	०	१००	०
११०४	गोरखा	गोरखा	ताप्ले	२	१	१३४३	०	१००	०
११०५	गोरखा	गोरखा	ताप्ले	२	१	१३४५	०	१००	०
११०६	गोरखा	गोरखा	ताप्ले	२	१	१३४७	०	१००	०
११०७	गोरखा	गोरखा	ताप्ले	२	१	१३४८	१००	०	०
११०८	गोरखा	गोरखा	ताप्ले	२	१	१३४९	१००	०	०
११०९	गोरखा	गोरखा	ताप्ले	२	१	१३८३	१००	०	०
१११०	गोरखा	गोरखा	ताप्ले	२	१	१३८४	१००	०	०
११११	गोरखा	गोरखा	ताप्ले	२	१	१३८५	१००	०	०
१११२	गोरखा	गोरखा	ताप्ले	२	१	१३८६	१००	०	०
१११३	गोरखा	गोरखा	ताप्ले	२	१	१३८७	१००	०	०
१११४	गोरखा	गोरखा	ताप्ले	२	१	१३८८	०	१००	०
१११५	गोरखा	गोरखा	ताप्ले	२	१	१३९०	०	१००	०
१११६	गोरखा	गोरखा	ताप्ले	२	१	१३९२	१००	०	०
१११७	गोरखा	गोरखा	ताप्ले	२	१	१३९३	१००	०	०
१११८	गोरखा	गोरखा	ताप्ले	२	१	१३९९	०	१००	०
१११९	गोरखा	गोरखा	ताप्ले	२	१	१४००	०	१००	०
११२०	गोरखा	गोरखा	ताप्ले	२	२	१	१००	०	०
११२१	गोरखा	गोरखा	ताप्ले	२	२	२	१००	०	०
११२२	गोरखा	गोरखा	ताप्ले	२	२	३	१००	०	०
११२३	गोरखा	गोरखा	ताप्ले	२	२	५	१००	०	०
११२४	गोरखा	गोरखा	ताप्ले	२	२	६	१००	०	०
११२५	गोरखा	गोरखा	ताप्ले	२	२	७	१००	०	०
११२६	गोरखा	गोरखा	ताप्ले	२	२	८	१००	०	०
११२७	गोरखा	गोरखा	ताप्ले	२	२	९	१००	०	०
११२८	गोरखा	गोरखा	ताप्ले	२	२	१०	१००	०	०
११२९	गोरखा	गोरखा	ताप्ले	२	२	१२	१००	०	०
११३०	गोरखा	गोरखा	ताप्ले	२	२	१४	१००	०	०
११३१	गोरखा	गोरखा	ताप्ले	२	२	१५	१००	०	०
११३२	गोरखा	गोरखा	ताप्ले	२	२	१८	१००	०	०
११३३	गोरखा	गोरखा	ताप्ले	२	२	१९	१००	०	०
११३४	गोरखा	गोरखा	ताप्ले	२	२	२०	१००	०	०
११३५	गोरखा	गोरखा	ताप्ले	२	२	२१	१००	०	०
११३६	गोरखा	गोरखा	ताप्ले	२	२	२२	१००	०	०
११३७	गोरखा	गोरखा	ताप्ले	२	२	२३	१००	०	०
११३८	गोरखा	गोरखा	ताप्ले	२	२	२४	१००	०	०
११३९	गोरखा	गोरखा	ताप्ले	२	२	२६	१००	०	०
११४०	गोरखा	गोरखा	ताप्ले	२	२	२८	१००	०	०
११४१	गोरखा	गोरखा	ताप्ले	२	२	२९	१००	०	०
११४२	गोरखा	गोरखा	ताप्ले	२	२	३०	१००	०	०
११४३	गोरखा	गोरखा	ताप्ले	२	२	३१	१००	०	०
११४४	गोरखा	गोरखा	ताप्ले	२	२	३२	१००	०	०



कृष्ण बहादुर राना मगर
नगर प्रमुख

गोरखा नगरपालिकाको भू-उपयोग क्षेत्र वर्गीकरण सम्बन्धी मापदण्ड तथा विवरणहरू- २०८२

गोरखा नगरपालिकाको साविक ताप्ले गा.वि.स. हाल वडा नं. १ र २ को कितागत विवरणहरू									
सि नं.	जिल्ला	स्थानीय तह	साविक गा वि स	हालको वार्ड	साविक वार्ड	किता नं.	कृषि क्षेत्र	बसोबास क्षेत्र	व्यवसायिक क्षेत्र
११४५	गोरखा	गोरखा	ताप्ले	२	२	३३	१००	०	०
११४६	गोरखा	गोरखा	ताप्ले	२	२	३४	१००	०	०
११४७	गोरखा	गोरखा	ताप्ले	२	२	३५	१००	०	०
११४८	गोरखा	गोरखा	ताप्ले	२	२	३६	१००	०	०
११४९	गोरखा	गोरखा	ताप्ले	२	२	३७	१००	०	०
११५०	गोरखा	गोरखा	ताप्ले	२	२	३८	१००	०	०
११५१	गोरखा	गोरखा	ताप्ले	२	२	३९	१००	०	०
११५२	गोरखा	गोरखा	ताप्ले	२	२	४०	१००	०	०
११५३	गोरखा	गोरखा	ताप्ले	२	२	४३	१००	०	०
११५४	गोरखा	गोरखा	ताप्ले	२	२	४४	१००	०	०
११५५	गोरखा	गोरखा	ताप्ले	२	२	४५	१००	०	०
११५६	गोरखा	गोरखा	ताप्ले	२	२	४६	१००	०	०
११५७	गोरखा	गोरखा	ताप्ले	२	२	४७	१००	०	०
११५८	गोरखा	गोरखा	ताप्ले	२	२	४८	१००	०	०
११५९	गोरखा	गोरखा	ताप्ले	२	२	४९	१००	०	०
११६०	गोरखा	गोरखा	ताप्ले	२	२	५०	१००	०	०
११६१	गोरखा	गोरखा	ताप्ले	२	२	५२	१००	०	०
११६२	गोरखा	गोरखा	ताप्ले	२	२	५३	१००	०	०
११६३	गोरखा	गोरखा	ताप्ले	२	२	५४	१००	०	०
११६४	गोरखा	गोरखा	ताप्ले	२	२	५६	१००	०	०
११६५	गोरखा	गोरखा	ताप्ले	२	२	५७	१००	०	०
११६६	गोरखा	गोरखा	ताप्ले	२	२	५८	१००	०	०
११६७	गोरखा	गोरखा	ताप्ले	२	२	५९	१००	०	०
११६८	गोरखा	गोरखा	ताप्ले	२	२	६०	१००	०	०
११६९	गोरखा	गोरखा	ताप्ले	२	२	६१	१००	०	०
११७०	गोरखा	गोरखा	ताप्ले	२	२	६२	१००	०	०
११७१	गोरखा	गोरखा	ताप्ले	२	२	६३	१००	०	०
११७२	गोरखा	गोरखा	ताप्ले	२	२	६४	१००	०	०
११७३	गोरखा	गोरखा	ताप्ले	२	२	६५	१००	०	०
११७४	गोरखा	गोरखा	ताप्ले	२	२	६६	९४	६	०
११७५	गोरखा	गोरखा	ताप्ले	२	२	६७	०	१००	०
११७६	गोरखा	गोरखा	ताप्ले	२	२	६८	०	१००	०
११७७	गोरखा	गोरखा	ताप्ले	२	२	६९	०	१००	०
११७८	गोरखा	गोरखा	ताप्ले	२	२	७०	०	१००	०
११७९	गोरखा	गोरखा	ताप्ले	२	२	७१	०	१००	०
११८०	गोरखा	गोरखा	ताप्ले	२	२	७२	०	१००	०
११८१	गोरखा	गोरखा	ताप्ले	२	२	७३	०	१००	०
११८२	गोरखा	गोरखा	ताप्ले	२	२	७४	०	१००	०
११८३	गोरखा	गोरखा	ताप्ले	२	२	७५	०	१००	०
११८४	गोरखा	गोरखा	ताप्ले	२	२	७६	०	१००	०
११८५	गोरखा	गोरखा	ताप्ले	२	२	७७	०	१००	०
११८६	गोरखा	गोरखा	ताप्ले	२	२	७८	१००	०	०
११८७	गोरखा	गोरखा	ताप्ले	२	२	७९	०	१००	०
११८८	गोरखा	गोरखा	ताप्ले	२	२	८०	०	१००	०



कृष्ण बहादुर राना मगर
नगर प्रमुख

गोरखा नगरपालिकाको भू-उपयोग क्षेत्र वर्गीकरण सम्बन्धी मापदण्ड तथा विवरणहरू-२०८२

गोरखा नगरपालिकाको साविक ताप्ले गा.वि.स. हाल वडा नं. १ र २ को कितागत विवरणहरू									
सि नं.	जिल्ला	स्थानीय तह	साविक गा वि स	हालको वार्ड	साविक वार्ड	किता नं.	कृषि क्षेत्र	बसोबास क्षेत्र	व्यवसायिक क्षेत्र
११८९	गोरखा	गोरखा	ताप्ले	२	२	८१	०	१००	०
११९०	गोरखा	गोरखा	ताप्ले	२	२	८२	०	१००	०
११९१	गोरखा	गोरखा	ताप्ले	२	२	८३	०	१००	०
११९२	गोरखा	गोरखा	ताप्ले	२	२	८४	१००	०	०
११९३	गोरखा	गोरखा	ताप्ले	२	२	८५	१००	०	०
११९४	गोरखा	गोरखा	ताप्ले	२	२	८६	०	१००	०
११९५	गोरखा	गोरखा	ताप्ले	२	२	८७	०	१००	०
११९६	गोरखा	गोरखा	ताप्ले	२	२	८८	०	१००	०
११९७	गोरखा	गोरखा	ताप्ले	२	२	८९	०	१००	०
११९८	गोरखा	गोरखा	ताप्ले	२	२	९०	०	१००	०
११९९	गोरखा	गोरखा	ताप्ले	२	२	९२	१००	०	०
१२००	गोरखा	गोरखा	ताप्ले	२	२	९३	१००	०	०
१२०१	गोरखा	गोरखा	ताप्ले	२	२	९४	१००	०	०
१२०२	गोरखा	गोरखा	ताप्ले	२	२	९५	१००	०	०
१२०३	गोरखा	गोरखा	ताप्ले	२	२	९६	०	१००	०
१२०४	गोरखा	गोरखा	ताप्ले	२	२	९७	६७	३३	०
१२०५	गोरखा	गोरखा	ताप्ले	२	२	९८	१००	०	०
१२०६	गोरखा	गोरखा	ताप्ले	२	२	९९	१००	०	०
१२०७	गोरखा	गोरखा	ताप्ले	२	२	१००	०	१००	०
१२०८	गोरखा	गोरखा	ताप्ले	२	२	१०१	०	१००	०
१२०९	गोरखा	गोरखा	ताप्ले	२	२	१०२	०	१००	०
१२१०	गोरखा	गोरखा	ताप्ले	२	२	१०३	०	१००	०
१२११	गोरखा	गोरखा	ताप्ले	२	२	१०४	०	१००	०
१२१२	गोरखा	गोरखा	ताप्ले	२	२	१०५	०	१००	०
१२१३	गोरखा	गोरखा	ताप्ले	२	२	१०६	१००	०	०
१२१४	गोरखा	गोरखा	ताप्ले	२	२	१०७	१००	०	०
१२१५	गोरखा	गोरखा	ताप्ले	२	२	१०८	१००	०	०
१२१६	गोरखा	गोरखा	ताप्ले	२	२	१०९	०	१००	०
१२१७	गोरखा	गोरखा	ताप्ले	२	२	११०	१००	०	०
१२१८	गोरखा	गोरखा	ताप्ले	२	२	१११	१००	०	०
१२१९	गोरखा	गोरखा	ताप्ले	२	२	११२	१००	०	०
१२२०	गोरखा	गोरखा	ताप्ले	२	२	११३	१००	०	०
१२२१	गोरखा	गोरखा	ताप्ले	२	२	११५	१००	०	०
१२२२	गोरखा	गोरखा	ताप्ले	२	२	११६	१००	०	०
१२२३	गोरखा	गोरखा	ताप्ले	२	२	११७	१००	०	०
१२२४	गोरखा	गोरखा	ताप्ले	२	२	११८	१००	०	०
१२२५	गोरखा	गोरखा	ताप्ले	२	२	११९	१००	०	०
१२२६	गोरखा	गोरखा	ताप्ले	२	२	१२१	०	१००	०
१२२७	गोरखा	गोरखा	ताप्ले	२	२	१२२	०	१००	०
१२२८	गोरखा	गोरखा	ताप्ले	२	२	१२३	०	१००	०
१२२९	गोरखा	गोरखा	ताप्ले	२	२	१२४	१००	०	०
१२३०	गोरखा	गोरखा	ताप्ले	२	२	१२५	०	१००	०
१२३१	गोरखा	गोरखा	ताप्ले	२	२	१२८	१००	०	०
१२३२	गोरखा	गोरखा	ताप्ले	२	२	१२९	१००	०	०



कृष्ण बहादुर राना मगर
नगर प्रमुख

गोरखा नगरपालिकाको भू-उपयोग क्षेत्र वर्गीकरण सम्बन्धी मापदण्ड तथा विवरणहरू-२०८२

गोरखा नगरपालिकाको साविक ताप्ले गा.वि.स. हाल वडा नं. १ र २ को कितागत विवरणहरू									
सि नं.	जिल्ला	स्थानीय तह	साविक गा वि स	हालको वार्ड	साविक वार्ड	किता नं.	कृषि क्षेत्र	बसोबास क्षेत्र	व्यवसायिक क्षेत्र
१२३३	गोरखा	गोरखा	ताप्ले	२	२	१३३	०	१००	०
१२३४	गोरखा	गोरखा	ताप्ले	२	२	१३५	१००	०	०
१२३५	गोरखा	गोरखा	ताप्ले	२	२	१३६	८१	१९	०
१२३६	गोरखा	गोरखा	ताप्ले	२	२	१३८	०	१००	०
१२३७	गोरखा	गोरखा	ताप्ले	२	२	१४०	०	१००	०
१२३८	गोरखा	गोरखा	ताप्ले	२	२	१४१	०	१००	०
१२३९	गोरखा	गोरखा	ताप्ले	२	२	१४२	०	१००	०
१२४०	गोरखा	गोरखा	ताप्ले	२	२	१४४	५६	४४	०
१२४१	गोरखा	गोरखा	ताप्ले	२	२	१४५	०	१००	०
१२४२	गोरखा	गोरखा	ताप्ले	२	२	१४६	०	१००	०
१२४३	गोरखा	गोरखा	ताप्ले	२	२	१४७	०	१००	०
१२४४	गोरखा	गोरखा	ताप्ले	२	२	१४८	०	१००	०
१२४५	गोरखा	गोरखा	ताप्ले	२	२	१४९	०	१००	०
१२४६	गोरखा	गोरखा	ताप्ले	२	२	१५२	०	१००	०
१२४७	गोरखा	गोरखा	ताप्ले	२	२	१५५	०	१००	०
१२४८	गोरखा	गोरखा	ताप्ले	२	२	१५६	१००	०	०
१२४९	गोरखा	गोरखा	ताप्ले	२	२	१५७	१००	०	०
१२५०	गोरखा	गोरखा	ताप्ले	२	२	१५९	१००	०	०
१२५१	गोरखा	गोरखा	ताप्ले	२	२	१६०	१००	०	०
१२५२	गोरखा	गोरखा	ताप्ले	२	२	१६१	१००	०	०
१२५३	गोरखा	गोरखा	ताप्ले	२	२	१६४	०	१००	०
१२५४	गोरखा	गोरखा	ताप्ले	२	२	१६७	१००	०	०
१२५५	गोरखा	गोरखा	ताप्ले	२	२	१६८	१००	०	०
१२५६	गोरखा	गोरखा	ताप्ले	२	२	१६९	१००	०	०
१२५७	गोरखा	गोरखा	ताप्ले	२	२	१७१	१००	०	०
१२५८	गोरखा	गोरखा	ताप्ले	२	२	१७३	१००	०	०
१२५९	गोरखा	गोरखा	ताप्ले	२	२	१७४	१००	०	०
१२६०	गोरखा	गोरखा	ताप्ले	२	२	१७६	१००	०	०
१२६१	गोरखा	गोरखा	ताप्ले	२	२	१७७	१००	०	०
१२६२	गोरखा	गोरखा	ताप्ले	२	२	१७८	१००	०	०
१२६३	गोरखा	गोरखा	ताप्ले	२	२	१७९	१००	०	०
१२६४	गोरखा	गोरखा	ताप्ले	२	२	१८१	१००	०	०
१२६५	गोरखा	गोरखा	ताप्ले	२	२	१८२	०	१००	०
१२६६	गोरखा	गोरखा	ताप्ले	२	२	१८५	०	१००	०
१२६७	गोरखा	गोरखा	ताप्ले	२	२	१८७	८०	२०	०
१२६८	गोरखा	गोरखा	ताप्ले	२	२	१८८	१००	०	०
१२६९	गोरखा	गोरखा	ताप्ले	२	२	१८९	०	१००	०
१२७०	गोरखा	गोरखा	ताप्ले	२	२	१९१	१००	०	०
१२७१	गोरखा	गोरखा	ताप्ले	२	२	१९२	१००	०	०
१२७२	गोरखा	गोरखा	ताप्ले	२	२	१९३	१००	०	०
१२७३	गोरखा	गोरखा	ताप्ले	२	२	१९५	०	१००	०
१२७४	गोरखा	गोरखा	ताप्ले	२	२	१९७	०	१००	०
१२७५	गोरखा	गोरखा	ताप्ले	२	२	१९८	१००	०	०
१२७६	गोरखा	गोरखा	ताप्ले	२	२	१९९	१००	०	०



कृष्ण बहादुर राना मगर
नगर प्रमुख

गोरखा नगरपालिकाको भू-उपयोग क्षेत्र वर्गीकरण सम्बन्धी मापदण्ड तथा विवरणहरू- २०८२

गोरखा नगरपालिकाको साविक ताप्ले गा.वि.स. हाल वडा नं. १ र २ को कितागत विवरणहरू									
सि नं.	जिल्ला	स्थानीय तह	साविक गा वि स	हालको वार्ड	साविक वार्ड	किता नं.	कृषि क्षेत्र	बसोबास क्षेत्र	व्यवसायिक क्षेत्र
१२७७	गोरखा	गोरखा	ताप्ले	२	२	२००	१००	०	०
१२७८	गोरखा	गोरखा	ताप्ले	२	२	२०२	१००	०	०
१२७९	गोरखा	गोरखा	ताप्ले	२	२	२०४	१००	०	०
१२८०	गोरखा	गोरखा	ताप्ले	२	२	२०५	१००	०	०
१२८१	गोरखा	गोरखा	ताप्ले	२	२	२०६	१००	०	०
१२८२	गोरखा	गोरखा	ताप्ले	२	२	२०७	१००	०	०
१२८३	गोरखा	गोरखा	ताप्ले	२	२	२०८	१००	०	०
१२८४	गोरखा	गोरखा	ताप्ले	२	२	२०९	१००	०	०
१२८५	गोरखा	गोरखा	ताप्ले	२	२	२१०	१००	०	०
१२८६	गोरखा	गोरखा	ताप्ले	२	२	२१२	१००	०	०
१२८७	गोरखा	गोरखा	ताप्ले	२	२	२१३	१००	०	०
१२८८	गोरखा	गोरखा	ताप्ले	२	२	२१४	१००	०	०
१२८९	गोरखा	गोरखा	ताप्ले	२	२	२१५	१००	०	०
१२९०	गोरखा	गोरखा	ताप्ले	२	२	२१७	१००	०	०
१२९१	गोरखा	गोरखा	ताप्ले	२	२	२१८	१००	०	०
१२९२	गोरखा	गोरखा	ताप्ले	२	२	२२०	१००	०	०
१२९३	गोरखा	गोरखा	ताप्ले	२	२	२२१	१००	०	०
१२९४	गोरखा	गोरखा	ताप्ले	२	२	२२२	१००	०	०
१२९५	गोरखा	गोरखा	ताप्ले	२	२	२२३	१००	०	०
१२९६	गोरखा	गोरखा	ताप्ले	२	२	२२४	१००	०	०
१२९७	गोरखा	गोरखा	ताप्ले	२	२	२२६	१००	०	०
१२९८	गोरखा	गोरखा	ताप्ले	२	२	२२७	१००	०	०
१२९९	गोरखा	गोरखा	ताप्ले	२	२	२२८	१००	०	०
१३००	गोरखा	गोरखा	ताप्ले	२	२	२३०	१००	०	०
१३०१	गोरखा	गोरखा	ताप्ले	२	२	२३१	१००	०	०
१३०२	गोरखा	गोरखा	ताप्ले	२	२	२३२	१००	०	०
१३०३	गोरखा	गोरखा	ताप्ले	२	२	२३३	१००	०	०
१३०४	गोरखा	गोरखा	ताप्ले	२	२	२३४	१००	०	०
१३०५	गोरखा	गोरखा	ताप्ले	२	२	२३५	१००	०	०
१३०६	गोरखा	गोरखा	ताप्ले	२	२	२३७	१००	०	०
१३०७	गोरखा	गोरखा	ताप्ले	२	२	२४१	१००	०	०
१३०८	गोरखा	गोरखा	ताप्ले	२	२	२४२	१००	०	०
१३०९	गोरखा	गोरखा	ताप्ले	२	२	२४३	१००	०	०
१३१०	गोरखा	गोरखा	ताप्ले	२	२	२४५	१००	०	०
१३११	गोरखा	गोरखा	ताप्ले	२	२	२४६	१००	०	०
१३१२	गोरखा	गोरखा	ताप्ले	२	२	२४७	१००	०	०
१३१३	गोरखा	गोरखा	ताप्ले	२	२	२४८	१००	०	०
१३१४	गोरखा	गोरखा	ताप्ले	२	२	२४९	१००	०	०
१३१५	गोरखा	गोरखा	ताप्ले	२	२	२५१	१००	०	०
१३१६	गोरखा	गोरखा	ताप्ले	२	२	२५३	१००	०	०
१३१७	गोरखा	गोरखा	ताप्ले	२	२	२५४	१००	०	०
१३१८	गोरखा	गोरखा	ताप्ले	२	२	२५५	१००	०	०
१३१९	गोरखा	गोरखा	ताप्ले	२	२	२५८	१००	०	०
१३२०	गोरखा	गोरखा	ताप्ले	२	२	२५९	१००	०	०



कृष्ण बहादुर राना मगर
नगर प्रमुख

गोरखा नगरपालिकाको भू-उपयोग क्षेत्र वर्गीकरण सम्बन्धी मापदण्ड तथा विवरणहरू- २०८२

गोरखा नगरपालिकाको साविक ताप्ले गा.वि.स. हाल वडा नं. १ र २ को कितागत विवरणहरू									
सि नं.	जिल्ला	स्थानीय तह	साविक गा वि स	हालको वार्ड	साविक वार्ड	किता नं.	कृषि क्षेत्र	बसोबास क्षेत्र	व्यवसायिक क्षेत्र
१३२१	गोरखा	गोरखा	ताप्ले	२	२	२६१	१००	०	०
१३२२	गोरखा	गोरखा	ताप्ले	२	२	२६३	१००	०	०
१३२३	गोरखा	गोरखा	ताप्ले	२	२	२६४	१००	०	०
१३२४	गोरखा	गोरखा	ताप्ले	२	२	२६५	१००	०	०
१३२५	गोरखा	गोरखा	ताप्ले	२	२	२६६	१००	०	०
१३२६	गोरखा	गोरखा	ताप्ले	२	२	२६९	१००	०	०
१३२७	गोरखा	गोरखा	ताप्ले	२	२	२७२	१००	०	०
१३२८	गोरखा	गोरखा	ताप्ले	२	२	२७३	१००	०	०
१३२९	गोरखा	गोरखा	ताप्ले	२	२	२७४	१००	०	०
१३३०	गोरखा	गोरखा	ताप्ले	२	२	२७५	१००	०	०
१३३१	गोरखा	गोरखा	ताप्ले	२	२	२७६	१००	०	०
१३३२	गोरखा	गोरखा	ताप्ले	२	२	२७७	१००	०	०
१३३३	गोरखा	गोरखा	ताप्ले	२	२	२७८	१००	०	०
१३३४	गोरखा	गोरखा	ताप्ले	२	२	२७९	१००	०	०
१३३५	गोरखा	गोरखा	ताप्ले	२	२	२८०	१००	०	०
१३३६	गोरखा	गोरखा	ताप्ले	२	२	२८१	१००	०	०
१३३७	गोरखा	गोरखा	ताप्ले	२	२	२८२	१००	०	०
१३३८	गोरखा	गोरखा	ताप्ले	२	२	२८३	१००	०	०
१३३९	गोरखा	गोरखा	ताप्ले	२	२	२८५	१००	०	०
१३४०	गोरखा	गोरखा	ताप्ले	२	२	२८६	१००	०	०
१३४१	गोरखा	गोरखा	ताप्ले	२	२	२८७	१००	०	०
१३४२	गोरखा	गोरखा	ताप्ले	२	२	२८८	१००	०	०
१३४३	गोरखा	गोरखा	ताप्ले	२	२	२८९	१००	०	०
१३४४	गोरखा	गोरखा	ताप्ले	२	२	२९०	१००	०	०
१३४५	गोरखा	गोरखा	ताप्ले	२	२	२९१	१००	०	०
१३४६	गोरखा	गोरखा	ताप्ले	२	२	२९२	१००	०	०
१३४७	गोरखा	गोरखा	ताप्ले	२	२	२९३	१००	०	०
१३४८	गोरखा	गोरखा	ताप्ले	२	२	२९८	१००	०	०
१३४९	गोरखा	गोरखा	ताप्ले	२	२	३०१	१००	०	०
१३५०	गोरखा	गोरखा	ताप्ले	२	२	३०२	१००	०	०
१३५१	गोरखा	गोरखा	ताप्ले	२	२	३०३	१००	०	०
१३५२	गोरखा	गोरखा	ताप्ले	२	२	३०४	१००	०	०
१३५३	गोरखा	गोरखा	ताप्ले	२	२	३०५	१००	०	०
१३५४	गोरखा	गोरखा	ताप्ले	२	२	३०७	१००	०	०
१३५५	गोरखा	गोरखा	ताप्ले	२	२	३०८	१००	०	०
१३५६	गोरखा	गोरखा	ताप्ले	२	२	३०९	१००	०	०
१३५७	गोरखा	गोरखा	ताप्ले	२	२	३१०	१००	०	०
१३५८	गोरखा	गोरखा	ताप्ले	२	२	३११	१००	०	०
१३५९	गोरखा	गोरखा	ताप्ले	२	२	३१२	१००	०	०
१३६०	गोरखा	गोरखा	ताप्ले	२	२	३१३	१००	०	०
१३६१	गोरखा	गोरखा	ताप्ले	२	२	३१४	१००	०	०
१३६२	गोरखा	गोरखा	ताप्ले	२	२	३१५	१००	०	०
१३६३	गोरखा	गोरखा	ताप्ले	२	२	३१६	१००	०	०
१३६४	गोरखा	गोरखा	ताप्ले	२	२	३१७	१००	०	०



कृष्ण बहादुर राना मगर
नगर प्रमुख

गोरखा नगरपालिकाको भू-उपयोग क्षेत्र वर्गीकरण सम्बन्धी मापदण्ड तथा विवरणहरू- २०८२

गोरखा नगरपालिकाको साविक ताप्ले गा.वि.स. हाल वडा नं. १ र २ को कितागत विवरणहरू									
सि नं.	जिल्ला	स्थानीय तह	साविक गा वि स	हालको वार्ड	साविक वार्ड	किता नं.	कृषि क्षेत्र	बसोबास क्षेत्र	व्यवसायिक क्षेत्र
१३६५	गोरखा	गोरखा	ताप्ले	२	२	३१८	१००	०	०
१३६६	गोरखा	गोरखा	ताप्ले	२	२	३१९	१००	०	०
१३६७	गोरखा	गोरखा	ताप्ले	२	२	३२०	१००	०	०
१३६८	गोरखा	गोरखा	ताप्ले	२	२	३२२	१००	०	०
१३६९	गोरखा	गोरखा	ताप्ले	२	२	३२३	१००	०	०
१३७०	गोरखा	गोरखा	ताप्ले	२	२	३२४	१००	०	०
१३७१	गोरखा	गोरखा	ताप्ले	२	२	३२५	१००	०	०
१३७२	गोरखा	गोरखा	ताप्ले	२	२	३२६	१००	०	०
१३७३	गोरखा	गोरखा	ताप्ले	२	२	३२७	१००	०	०
१३७४	गोरखा	गोरखा	ताप्ले	२	२	३२८	१००	०	०
१३७५	गोरखा	गोरखा	ताप्ले	२	२	३२९	०	१००	०
१३७६	गोरखा	गोरखा	ताप्ले	२	२	३३०	०	१००	०
१३७७	गोरखा	गोरखा	ताप्ले	२	२	३३२	१००	०	०
१३७८	गोरखा	गोरखा	ताप्ले	२	२	३३३	१००	०	०
१३७९	गोरखा	गोरखा	ताप्ले	२	२	३३६	०	१००	०
१३८०	गोरखा	गोरखा	ताप्ले	२	२	३३७	०	१००	०
१३८१	गोरखा	गोरखा	ताप्ले	२	२	३३८	१००	०	०
१३८२	गोरखा	गोरखा	ताप्ले	२	२	३३९	१००	०	०
१३८३	गोरखा	गोरखा	ताप्ले	२	२	३४१	१००	०	०
१३८४	गोरखा	गोरखा	ताप्ले	२	२	३४२	१००	०	०
१३८५	गोरखा	गोरखा	ताप्ले	२	२	३४३	१००	०	०
१३८६	गोरखा	गोरखा	ताप्ले	२	२	३४४	१००	०	०
१३८७	गोरखा	गोरखा	ताप्ले	२	२	३४५	१००	०	०
१३८८	गोरखा	गोरखा	ताप्ले	२	२	३४६	१००	०	०
१३८९	गोरखा	गोरखा	ताप्ले	२	२	३४९	१००	०	०
१३९०	गोरखा	गोरखा	ताप्ले	२	२	३५०	१००	०	०
१३९१	गोरखा	गोरखा	ताप्ले	२	२	३५१	१००	०	०
१३९२	गोरखा	गोरखा	ताप्ले	२	२	३५२	१००	०	०
१३९३	गोरखा	गोरखा	ताप्ले	२	२	३५३	१००	०	०
१३९४	गोरखा	गोरखा	ताप्ले	२	२	३५४	१००	०	०
१३९५	गोरखा	गोरखा	ताप्ले	२	२	३५५	१००	०	०
१३९६	गोरखा	गोरखा	ताप्ले	२	२	३५६	१००	०	०
१३९७	गोरखा	गोरखा	ताप्ले	२	२	३५७	१००	०	०
१३९८	गोरखा	गोरखा	ताप्ले	२	२	३५८	१००	०	०
१३९९	गोरखा	गोरखा	ताप्ले	२	२	३५९	१००	०	०
१४००	गोरखा	गोरखा	ताप्ले	२	२	३६१	१००	०	०
१४०१	गोरखा	गोरखा	ताप्ले	२	२	३६२	१००	०	०
१४०२	गोरखा	गोरखा	ताप्ले	२	२	३६३	१००	०	०
१४०३	गोरखा	गोरखा	ताप्ले	२	२	३६४	१००	०	०
१४०४	गोरखा	गोरखा	ताप्ले	२	२	३६७	१००	०	०
१४०५	गोरखा	गोरखा	ताप्ले	२	२	३७०	०	१००	०
१४०६	गोरखा	गोरखा	ताप्ले	२	२	३७१	१००	०	०
१४०७	गोरखा	गोरखा	ताप्ले	२	२	३७२	०	१००	०
१४०८	गोरखा	गोरखा	ताप्ले	२	२	३७३	०	१००	०



कृष्ण बहादुर राना मगर
नगर प्रमुख

गोरखा नगरपालिकाको भू-उपयोग क्षेत्र वर्गीकरण सम्बन्धी मापदण्ड तथा विवरणहरू- २०८२

गोरखा नगरपालिकाको साविक ताप्ले गा.वि.स. हाल वडा नं. १ र २ को कितागत विवरणहरू									
सि नं.	जिल्ला	स्थानीय तह	साविक गा वि स	हालको वार्ड	साविक वार्ड	किता नं.	कृषि क्षेत्र	बसोबास क्षेत्र	व्यवसायिक क्षेत्र
१४०९	गोरखा	गोरखा	ताप्ले	२	२	३७४	१००	०	०
१४१०	गोरखा	गोरखा	ताप्ले	२	२	३७५	१००	०	०
१४११	गोरखा	गोरखा	ताप्ले	२	२	३७६	१००	०	०
१४१२	गोरखा	गोरखा	ताप्ले	२	२	३७७	१००	०	०
१४१३	गोरखा	गोरखा	ताप्ले	२	२	३७८	१००	०	०
१४१४	गोरखा	गोरखा	ताप्ले	२	२	३७९	१००	०	०
१४१५	गोरखा	गोरखा	ताप्ले	२	२	३८०	१००	०	०
१४१६	गोरखा	गोरखा	ताप्ले	२	२	३८१	०	१००	०
१४१७	गोरखा	गोरखा	ताप्ले	२	२	३८२	१००	०	०
१४१८	गोरखा	गोरखा	ताप्ले	२	२	३८३	०	१००	०
१४१९	गोरखा	गोरखा	ताप्ले	२	२	३८४	०	१००	०
१४२०	गोरखा	गोरखा	ताप्ले	२	२	३८५	०	१००	०
१४२१	गोरखा	गोरखा	ताप्ले	२	२	३८६	०	१००	०
१४२२	गोरखा	गोरखा	ताप्ले	२	२	३८७	१००	०	०
१४२३	गोरखा	गोरखा	ताप्ले	२	२	३९२	१००	०	०
१४२४	गोरखा	गोरखा	ताप्ले	२	२	३९३	१००	०	०
१४२५	गोरखा	गोरखा	ताप्ले	२	२	३९५	०	१००	०
१४२६	गोरखा	गोरखा	ताप्ले	२	२	३९७	१००	०	०
१४२७	गोरखा	गोरखा	ताप्ले	२	२	३९८	०	१००	०
१४२८	गोरखा	गोरखा	ताप्ले	२	२	३९९	०	१००	०
१४२९	गोरखा	गोरखा	ताप्ले	२	२	४०२	०	१००	०
१४३०	गोरखा	गोरखा	ताप्ले	२	२	४०३	०	१००	०
१४३१	गोरखा	गोरखा	ताप्ले	२	२	४०५	०	१००	०
१४३२	गोरखा	गोरखा	ताप्ले	२	२	४०८	१००	०	०
१४३३	गोरखा	गोरखा	ताप्ले	२	२	४०९	१००	०	०
१४३४	गोरखा	गोरखा	ताप्ले	२	२	४१०	०	१००	०
१४३५	गोरखा	गोरखा	ताप्ले	२	२	४११	०	१००	०
१४३६	गोरखा	गोरखा	ताप्ले	२	२	४१४	१००	०	०
१४३७	गोरखा	गोरखा	ताप्ले	२	२	४१५	०	१००	०
१४३८	गोरखा	गोरखा	ताप्ले	२	२	४१६	०	१००	०
१४३९	गोरखा	गोरखा	ताप्ले	२	२	४१७	०	१००	०
१४४०	गोरखा	गोरखा	ताप्ले	२	२	४१९	१००	०	०
१४४१	गोरखा	गोरखा	ताप्ले	२	२	४२१	१००	०	०
१४४२	गोरखा	गोरखा	ताप्ले	२	२	४२२	१००	०	०
१४४३	गोरखा	गोरखा	ताप्ले	२	२	४२३	०	१००	०
१४४४	गोरखा	गोरखा	ताप्ले	२	२	४२४	१००	०	०
१४४५	गोरखा	गोरखा	ताप्ले	२	२	४२५	०	१००	०
१४४६	गोरखा	गोरखा	ताप्ले	२	२	४२६	१००	०	०
१४४७	गोरखा	गोरखा	ताप्ले	२	२	४२७	०	१००	०
१४४८	गोरखा	गोरखा	ताप्ले	२	२	४२८	१००	०	०
१४४९	गोरखा	गोरखा	ताप्ले	२	२	४३०	०	१००	०
१४५०	गोरखा	गोरखा	ताप्ले	२	२	४३४	१००	०	०
१४५१	गोरखा	गोरखा	ताप्ले	२	२	४३५	१००	०	०
१४५२	गोरखा	गोरखा	ताप्ले	२	२	४३६	१००	०	०



कृष्ण बहादुर राना मगर
नगर प्रमुख

गोरखा नगरपालिकाको भू-उपयोग क्षेत्र वर्गीकरण सम्बन्धी मापदण्ड तथा विवरणहरू- २०८२

गोरखा नगरपालिकाको साविक ताप्ले गा.वि.स. हाल वडा नं. १ र २ को कितागत विवरणहरू									
सि नं.	जिल्ला	स्थानीय तह	साविक गा वि स	हालको वार्ड	साविक वार्ड	किता नं.	कृषि क्षेत्र	बसोबास क्षेत्र	व्यवसायिक क्षेत्र
१४५३	गोरखा	गोरखा	ताप्ले	२	२	४३७	१००	०	०
१४५४	गोरखा	गोरखा	ताप्ले	२	२	४३८	१००	०	०
१४५५	गोरखा	गोरखा	ताप्ले	२	२	४३९	१००	०	०
१४५६	गोरखा	गोरखा	ताप्ले	२	२	४४२	१००	०	०
१४५७	गोरखा	गोरखा	ताप्ले	२	२	४४३	१००	०	०
१४५८	गोरखा	गोरखा	ताप्ले	२	२	४४४	१००	०	०
१४५९	गोरखा	गोरखा	ताप्ले	२	२	४४५	१००	०	०
१४६०	गोरखा	गोरखा	ताप्ले	२	२	४४६	०	१००	०
१४६१	गोरखा	गोरखा	ताप्ले	२	२	४४८	१००	०	०
१४६२	गोरखा	गोरखा	ताप्ले	२	२	४५०	०	१००	०
१४६३	गोरखा	गोरखा	ताप्ले	२	२	४५१	०	१००	०
१४६४	गोरखा	गोरखा	ताप्ले	२	२	४५२	०	१००	०
१४६५	गोरखा	गोरखा	ताप्ले	२	२	४५३	०	१००	०
१४६६	गोरखा	गोरखा	ताप्ले	२	२	४५४	०	१००	०
१४६७	गोरखा	गोरखा	ताप्ले	२	२	४५५	०	१००	०
१४६८	गोरखा	गोरखा	ताप्ले	२	२	४५६	९०	१०	०
१४६९	गोरखा	गोरखा	ताप्ले	२	२	४५७	१००	०	०
१४७०	गोरखा	गोरखा	ताप्ले	२	२	४५८	१००	०	०
१४७१	गोरखा	गोरखा	ताप्ले	२	२	४५९	०	१००	०
१४७२	गोरखा	गोरखा	ताप्ले	२	२	४६०	०	१००	०
१४७३	गोरखा	गोरखा	ताप्ले	२	२	४६१	०	१००	०
१४७४	गोरखा	गोरखा	ताप्ले	२	२	४६६	१००	०	०
१४७५	गोरखा	गोरखा	ताप्ले	२	२	४६७	१००	०	०
१४७६	गोरखा	गोरखा	ताप्ले	२	२	४६८	०	१००	०
१४७७	गोरखा	गोरखा	ताप्ले	२	२	४७०	१००	०	०
१४७८	गोरखा	गोरखा	ताप्ले	२	२	४७१	१००	०	०
१४७९	गोरखा	गोरखा	ताप्ले	२	२	४७२	१००	०	०
१४८०	गोरखा	गोरखा	ताप्ले	२	२	४७३	८२	१८	०
१४८१	गोरखा	गोरखा	ताप्ले	२	२	४७४	७५	२५	०
१४८२	गोरखा	गोरखा	ताप्ले	२	२	४७६	१००	०	०
१४८३	गोरखा	गोरखा	ताप्ले	२	२	४७७	१००	०	०
१४८४	गोरखा	गोरखा	ताप्ले	२	२	४७८	१००	०	०
१४८५	गोरखा	गोरखा	ताप्ले	२	२	४७९	१००	०	०
१४८६	गोरखा	गोरखा	ताप्ले	२	२	४८०	१००	०	०
१४८७	गोरखा	गोरखा	ताप्ले	२	२	४८१	१००	०	०
१४८८	गोरखा	गोरखा	ताप्ले	२	२	४८२	१००	०	०
१४८९	गोरखा	गोरखा	ताप्ले	२	२	४८३	१००	०	०
१४९०	गोरखा	गोरखा	ताप्ले	२	२	४८४	१००	०	०
१४९१	गोरखा	गोरखा	ताप्ले	२	२	४८५	१००	०	०
१४९२	गोरखा	गोरखा	ताप्ले	२	२	४८६	९४	६	०
१४९३	गोरखा	गोरखा	ताप्ले	२	२	४८७	०	१००	०
१४९४	गोरखा	गोरखा	ताप्ले	२	२	४८९	१००	०	०
१४९५	गोरखा	गोरखा	ताप्ले	२	२	४९१	१००	०	०
१४९६	गोरखा	गोरखा	ताप्ले	२	२	४९२	१००	०	०



कृष्ण बहादुर राना मगर
नगर प्रमुख

गोरखा नगरपालिकाको भू-उपयोग क्षेत्र वर्गीकरण सम्बन्धी मापदण्ड तथा विवरणहरू-२०८२

गोरखा नगरपालिकाको साविक ताप्ले गा.वि.स. हाल वडा नं. १ र २ को कितागत विवरणहरू									
सि नं.	जिल्ला	स्थानीय तह	साविक गा वि स	हालको वार्ड	साविक वार्ड	किता नं.	कृषि क्षेत्र	बसोबास क्षेत्र	व्यवसायिक क्षेत्र
१४९७	गोरखा	गोरखा	ताप्ले	२	२	४९४	१००	०	०
१४९८	गोरखा	गोरखा	ताप्ले	२	२	४९५	१००	०	०
१४९९	गोरखा	गोरखा	ताप्ले	२	२	४९६	१००	०	०
१५००	गोरखा	गोरखा	ताप्ले	२	२	४९७	१००	०	०
१५०१	गोरखा	गोरखा	ताप्ले	२	२	४९८	१००	०	०
१५०२	गोरखा	गोरखा	ताप्ले	२	२	४९९	१००	०	०
१५०३	गोरखा	गोरखा	ताप्ले	२	२	५००	१००	०	०
१५०४	गोरखा	गोरखा	ताप्ले	२	२	५०२	१००	०	०
१५०५	गोरखा	गोरखा	ताप्ले	२	२	५०३	१००	०	०
१५०६	गोरखा	गोरखा	ताप्ले	२	२	५०४	१००	०	०
१५०७	गोरखा	गोरखा	ताप्ले	२	२	५०५	१००	०	०
१५०८	गोरखा	गोरखा	ताप्ले	२	२	५०६	१००	०	०
१५०९	गोरखा	गोरखा	ताप्ले	२	२	५०७	१००	०	०
१५१०	गोरखा	गोरखा	ताप्ले	२	२	५०८	१००	०	०
१५११	गोरखा	गोरखा	ताप्ले	२	२	५०९	१००	०	०
१५१२	गोरखा	गोरखा	ताप्ले	२	२	५१०	१००	०	०
१५१३	गोरखा	गोरखा	ताप्ले	२	२	५११	१००	०	०
१५१४	गोरखा	गोरखा	ताप्ले	२	२	५१२	१००	०	०
१५१५	गोरखा	गोरखा	ताप्ले	२	२	५१४	१००	०	०
१५१६	गोरखा	गोरखा	ताप्ले	२	२	५१६	१००	०	०
१५१७	गोरखा	गोरखा	ताप्ले	२	२	५१७	१००	०	०
१५१८	गोरखा	गोरखा	ताप्ले	२	२	५१८	१००	०	०
१५१९	गोरखा	गोरखा	ताप्ले	२	२	५१९	१००	०	०
१५२०	गोरखा	गोरखा	ताप्ले	२	२	५२०	१००	०	०
१५२१	गोरखा	गोरखा	ताप्ले	२	२	५२२	१००	०	०
१५२२	गोरखा	गोरखा	ताप्ले	२	२	५२४	१००	०	०
१५२३	गोरखा	गोरखा	ताप्ले	२	२	५२७	१००	०	०
१५२४	गोरखा	गोरखा	ताप्ले	२	२	५२८	१००	०	०
१५२५	गोरखा	गोरखा	ताप्ले	२	२	५२९	१००	०	०
१५२६	गोरखा	गोरखा	ताप्ले	२	२	५३०	१००	०	०
१५२७	गोरखा	गोरखा	ताप्ले	२	२	५३१	१००	०	०
१५२८	गोरखा	गोरखा	ताप्ले	२	२	५३२	०	१००	०
१५२९	गोरखा	गोरखा	ताप्ले	२	२	५३३	१००	०	०
१५३०	गोरखा	गोरखा	ताप्ले	२	२	५३४	१००	०	०
१५३१	गोरखा	गोरखा	ताप्ले	२	२	५३५	१००	०	०
१५३२	गोरखा	गोरखा	ताप्ले	२	२	५३७	१००	०	०
१५३३	गोरखा	गोरखा	ताप्ले	२	२	५३८	०	१००	०
१५३४	गोरखा	गोरखा	ताप्ले	२	२	५३९	०	१००	०
१५३५	गोरखा	गोरखा	ताप्ले	२	२	५४०	०	१००	०
१५३६	गोरखा	गोरखा	ताप्ले	२	२	५४१	०	१००	०
१५३७	गोरखा	गोरखा	ताप्ले	२	२	५४२	०	१००	०
१५३८	गोरखा	गोरखा	ताप्ले	२	२	५४३	०	१००	०
१५३९	गोरखा	गोरखा	ताप्ले	२	२	५४४	०	१००	०
१५४०	गोरखा	गोरखा	ताप्ले	२	२	५४५	१००	०	०



कृष्ण बहादुर राना मगर
नगर प्रमुख

गोरखा नगरपालिकाको भू-उपयोग क्षेत्र वर्गीकरण सम्बन्धी मापदण्ड तथा विवरणहरू- २०८२

गोरखा नगरपालिकाको साविक ताप्ले गा.वि.स. हाल वडा नं. १ र २ को कितागत विवरणहरू									
सि नं.	जिल्ला	स्थानीय तह	साविक गा वि स	हालको वार्ड	साविक वार्ड	किता नं.	कृषि क्षेत्र	बसोबास क्षेत्र	व्यवसायिक क्षेत्र
१५४१	गोरखा	गोरखा	ताप्ले	२	२	५४७	१००	०	०
१५४२	गोरखा	गोरखा	ताप्ले	२	२	५४८	१००	०	०
१५४३	गोरखा	गोरखा	ताप्ले	२	२	५४९	१००	०	०
१५४४	गोरखा	गोरखा	ताप्ले	२	२	५५०	१००	०	०
१५४५	गोरखा	गोरखा	ताप्ले	२	२	५५१	१००	०	०
१५४६	गोरखा	गोरखा	ताप्ले	२	२	५५२	१००	०	०
१५४७	गोरखा	गोरखा	ताप्ले	२	२	५५३	१००	०	०
१५४८	गोरखा	गोरखा	ताप्ले	२	२	५५४	१००	०	०
१५४९	गोरखा	गोरखा	ताप्ले	२	२	५५५	१००	०	०
१५५०	गोरखा	गोरखा	ताप्ले	२	२	५५६	१००	०	०
१५५१	गोरखा	गोरखा	ताप्ले	२	२	५५७	१००	०	०
१५५२	गोरखा	गोरखा	ताप्ले	२	२	५५९	१००	०	०
१५५३	गोरखा	गोरखा	ताप्ले	२	२	५६०	०	१००	०
१५५४	गोरखा	गोरखा	ताप्ले	२	२	५६१	१००	०	०
१५५५	गोरखा	गोरखा	ताप्ले	२	२	५६२	१००	०	०
१५५६	गोरखा	गोरखा	ताप्ले	२	२	५६३	०	१००	०
१५५७	गोरखा	गोरखा	ताप्ले	२	२	५६४	०	१००	०
१५५८	गोरखा	गोरखा	ताप्ले	२	२	५६५	१००	०	०
१५५९	गोरखा	गोरखा	ताप्ले	२	२	५६६	१००	०	०
१५६०	गोरखा	गोरखा	ताप्ले	२	२	५६७	१००	०	०
१५६१	गोरखा	गोरखा	ताप्ले	२	२	५६८	१००	०	०
१५६२	गोरखा	गोरखा	ताप्ले	२	२	५६९	१००	०	०
१५६३	गोरखा	गोरखा	ताप्ले	२	२	५७०	१००	०	०
१५६४	गोरखा	गोरखा	ताप्ले	२	२	५७१	१००	०	०
१५६५	गोरखा	गोरखा	ताप्ले	२	२	५७२	१००	०	०
१५६६	गोरखा	गोरखा	ताप्ले	२	२	५७३	१००	०	०
१५६७	गोरखा	गोरखा	ताप्ले	२	२	५७४	१००	०	०
१५६८	गोरखा	गोरखा	ताप्ले	२	२	५७५	१००	०	०
१५६९	गोरखा	गोरखा	ताप्ले	२	२	५७६	१००	०	०
१५७०	गोरखा	गोरखा	ताप्ले	२	२	५७७	१००	०	०
१५७१	गोरखा	गोरखा	ताप्ले	२	२	५८०	१००	०	०
१५७२	गोरखा	गोरखा	ताप्ले	२	२	५८१	१००	०	०
१५७३	गोरखा	गोरखा	ताप्ले	२	२	५८४	१००	०	०
१५७४	गोरखा	गोरखा	ताप्ले	२	२	५८५	९३	७	०
१५७५	गोरखा	गोरखा	ताप्ले	२	२	५८६	१००	०	०
१५७६	गोरखा	गोरखा	ताप्ले	२	२	५८७	०	१००	०
१५७७	गोरखा	गोरखा	ताप्ले	२	२	५८८	१००	०	०
१५७८	गोरखा	गोरखा	ताप्ले	२	२	५८९	१००	०	०
१५७९	गोरखा	गोरखा	ताप्ले	२	२	५९०	०	१००	०
१५८०	गोरखा	गोरखा	ताप्ले	२	२	५९१	०	१००	०
१५८१	गोरखा	गोरखा	ताप्ले	२	२	५९२	१००	०	०
१५८२	गोरखा	गोरखा	ताप्ले	२	२	५९४	०	१००	०
१५८३	गोरखा	गोरखा	ताप्ले	२	२	५९५	१००	०	०
१५८४	गोरखा	गोरखा	ताप्ले	२	२	५९६	१००	०	०



कृष्ण बहादुर राना मगर
नगर प्रमुख

गोरखा नगरपालिकाको भू-उपयोग क्षेत्र वर्गीकरण सम्बन्धी मापदण्ड तथा विवरणहरू- २०८२

गोरखा नगरपालिकाको साविक ताप्ले गा.वि.स. हाल वडा नं. १ र २ को कितागत विवरणहरू									
सि नं.	जिल्ला	स्थानीय तह	साविक गा वि स	हालको वार्ड	साविक वार्ड	कित्ता नं.	कृषि क्षेत्र	बसोबास क्षेत्र	व्यवसायिक क्षेत्र
१५८५	गोरखा	गोरखा	ताप्ले	२	२	५९७	१००	०	०
१५८६	गोरखा	गोरखा	ताप्ले	२	२	५९९	१००	०	०
१५८७	गोरखा	गोरखा	ताप्ले	२	२	६००	१००	०	०
१५८८	गोरखा	गोरखा	ताप्ले	२	२	६०१	१००	०	०
१५८९	गोरखा	गोरखा	ताप्ले	२	२	६०२	१००	०	०
१५९०	गोरखा	गोरखा	ताप्ले	२	२	६०३	१००	०	०
१५९१	गोरखा	गोरखा	ताप्ले	२	२	६०४	१००	०	०
१५९२	गोरखा	गोरखा	ताप्ले	२	२	६०५	१००	०	०
१५९३	गोरखा	गोरखा	ताप्ले	२	२	६०६	१००	०	०
१५९४	गोरखा	गोरखा	ताप्ले	२	२	६०७	१००	०	०
१५९५	गोरखा	गोरखा	ताप्ले	२	२	६०८	०	१००	०
१५९६	गोरखा	गोरखा	ताप्ले	२	२	६०९	१००	०	०
१५९७	गोरखा	गोरखा	ताप्ले	२	२	६१०	१००	०	०
१५९८	गोरखा	गोरखा	ताप्ले	२	२	६११	१००	०	०
१५९९	गोरखा	गोरखा	ताप्ले	२	२	६१२	१००	०	०
१६००	गोरखा	गोरखा	ताप्ले	२	२	६१४	१००	०	०
१६०१	गोरखा	गोरखा	ताप्ले	२	२	६१५	७०	३०	०
१६०२	गोरखा	गोरखा	ताप्ले	२	२	६१६	७०	३०	०
१६०३	गोरखा	गोरखा	ताप्ले	२	२	६१९	१००	०	०
१६०४	गोरखा	गोरखा	ताप्ले	२	२	६२०	१००	०	०
१६०५	गोरखा	गोरखा	ताप्ले	२	२	६२१	१००	०	०
१६०६	गोरखा	गोरखा	ताप्ले	२	२	६२२	१००	०	०
१६०७	गोरखा	गोरखा	ताप्ले	२	२	६२३	१००	०	०
१६०८	गोरखा	गोरखा	ताप्ले	२	२	६२४	१००	०	०
१६०९	गोरखा	गोरखा	ताप्ले	२	२	६२६	१००	०	०
१६१०	गोरखा	गोरखा	ताप्ले	२	२	६२७	१००	०	०
१६११	गोरखा	गोरखा	ताप्ले	२	२	६२८	१००	०	०
१६१२	गोरखा	गोरखा	ताप्ले	२	२	६२९	१००	०	०
१६१३	गोरखा	गोरखा	ताप्ले	२	२	६३३	१००	०	०
१६१४	गोरखा	गोरखा	ताप्ले	२	२	६३४	१००	०	०
१६१५	गोरखा	गोरखा	ताप्ले	२	२	६३५	१००	०	०
१६१६	गोरखा	गोरखा	ताप्ले	२	२	६३६	१००	०	०
१६१७	गोरखा	गोरखा	ताप्ले	२	२	६३७	१००	०	०
१६१८	गोरखा	गोरखा	ताप्ले	२	२	६३८	१००	०	०
१६१९	गोरखा	गोरखा	ताप्ले	२	२	६४०	१००	०	०
१६२०	गोरखा	गोरखा	ताप्ले	२	२	६४१	१००	०	०
१६२१	गोरखा	गोरखा	ताप्ले	२	२	६४२	१००	०	०
१६२२	गोरखा	गोरखा	ताप्ले	२	२	६४३	१००	०	०
१६२३	गोरखा	गोरखा	ताप्ले	२	२	६४५	१००	०	०
१६२४	गोरखा	गोरखा	ताप्ले	२	२	६४६	१००	०	०
१६२५	गोरखा	गोरखा	ताप्ले	२	२	६४७	१००	०	०
१६२६	गोरखा	गोरखा	ताप्ले	२	२	६४८	१००	०	०
१६२७	गोरखा	गोरखा	ताप्ले	२	२	६४९	१००	०	०
१६२८	गोरखा	गोरखा	ताप्ले	२	२	६५०	१००	०	०



कृष्ण बहादुर राना मगर
नगर प्रमुख

गोरखा नगरपालिकाको भू-उपयोग क्षेत्र वर्गीकरण सम्बन्धी मापदण्ड तथा विवरणहरू-२०८२

गोरखा नगरपालिकाको साविक ताप्ले गा.वि.स. हाल वडा नं. १ र २ को कितागत विवरणहरू									
सि नं.	जिल्ला	स्थानीय तह	साविक गा वि स	हालको वार्ड	साविक वार्ड	किता नं.	कृषि क्षेत्र	बसोबास क्षेत्र	व्यवसायिक क्षेत्र
१६२९	गोरखा	गोरखा	ताप्ले	२	२	६५१	१००	०	०
१६३०	गोरखा	गोरखा	ताप्ले	२	२	६५२	१००	०	०
१६३१	गोरखा	गोरखा	ताप्ले	२	२	६५३	१००	०	०
१६३२	गोरखा	गोरखा	ताप्ले	२	२	६५४	१००	०	०
१६३३	गोरखा	गोरखा	ताप्ले	२	२	६५६	१००	०	०
१६३४	गोरखा	गोरखा	ताप्ले	२	२	६५७	१००	०	०
१६३५	गोरखा	गोरखा	ताप्ले	२	२	६५८	१००	०	०
१६३६	गोरखा	गोरखा	ताप्ले	२	२	६५९	१००	०	०
१६३७	गोरखा	गोरखा	ताप्ले	२	२	६६०	१००	०	०
१६३८	गोरखा	गोरखा	ताप्ले	२	२	६६१	१००	०	०
१६३९	गोरखा	गोरखा	ताप्ले	२	२	६६२	१००	०	०
१६४०	गोरखा	गोरखा	ताप्ले	२	२	६६३	१००	०	०
१६४१	गोरखा	गोरखा	ताप्ले	२	२	६६४	१००	०	०
१६४२	गोरखा	गोरखा	ताप्ले	२	२	६६५	१००	०	०
१६४३	गोरखा	गोरखा	ताप्ले	२	२	६६६	१००	०	०
१६४४	गोरखा	गोरखा	ताप्ले	२	२	६६७	१००	०	०
१६४५	गोरखा	गोरखा	ताप्ले	२	२	६६९	१००	०	०
१६४६	गोरखा	गोरखा	ताप्ले	२	२	६७०	९६	४	०
१६४७	गोरखा	गोरखा	ताप्ले	२	२	६७१	१००	०	०
१६४८	गोरखा	गोरखा	ताप्ले	२	२	६७२	१००	०	०
१६४९	गोरखा	गोरखा	ताप्ले	२	२	६७३	१००	०	०
१६५०	गोरखा	गोरखा	ताप्ले	२	२	६७४	१००	०	०
१६५१	गोरखा	गोरखा	ताप्ले	२	२	६७५	१००	०	०
१६५२	गोरखा	गोरखा	ताप्ले	२	२	६७६	१००	०	०
१६५३	गोरखा	गोरखा	ताप्ले	२	२	६७७	१००	०	०
१६५४	गोरखा	गोरखा	ताप्ले	२	२	६७८	१००	०	०
१६५५	गोरखा	गोरखा	ताप्ले	२	२	६८०	१००	०	०
१६५६	गोरखा	गोरखा	ताप्ले	२	२	६८१	१००	०	०
१६५७	गोरखा	गोरखा	ताप्ले	२	२	६८२	१००	०	०
१६५८	गोरखा	गोरखा	ताप्ले	२	२	६८४	१००	०	०
१६५९	गोरखा	गोरखा	ताप्ले	२	२	६८५	०	१००	०
१६६०	गोरखा	गोरखा	ताप्ले	२	२	६८६	०	१००	०
१६६१	गोरखा	गोरखा	ताप्ले	२	२	६८९	१००	०	०
१६६२	गोरखा	गोरखा	ताप्ले	२	२	६९२	०	१००	०
१६६३	गोरखा	गोरखा	ताप्ले	२	२	६९३	१००	०	०
१६६४	गोरखा	गोरखा	ताप्ले	२	२	६९५	१००	०	०
१६६५	गोरखा	गोरखा	ताप्ले	२	२	६९७	१००	०	०
१६६६	गोरखा	गोरखा	ताप्ले	२	२	६९९	१००	०	०
१६६७	गोरखा	गोरखा	ताप्ले	२	२	७००	१००	०	०
१६६८	गोरखा	गोरखा	ताप्ले	२	२	७०१	१००	०	०
१६६९	गोरखा	गोरखा	ताप्ले	२	२	७०२	१००	०	०
१६७०	गोरखा	गोरखा	ताप्ले	२	२	७०३	१००	०	०
१६७१	गोरखा	गोरखा	ताप्ले	२	२	७०५	०	१००	०
१६७२	गोरखा	गोरखा	ताप्ले	२	२	७०६	१००	०	०



कृष्ण बहादुर राना मगर
नगर प्रमुख

गोरखा नगरपालिकाको भू-उपयोग क्षेत्र वर्गीकरण सम्बन्धी मापदण्ड तथा विवरणहरू- २०८२

गोरखा नगरपालिकाको साविक ताप्ले गा.वि.स. हाल वडा नं. १ र २ को कितागत विवरणहरू									
सि नं.	जिल्ला	स्थानीय तह	साविक गा वि स	हालको वार्ड	साविक वार्ड	कित्ता नं.	कृषि क्षेत्र	बसोबास क्षेत्र	व्यवसायिक क्षेत्र
१६७३	गोरखा	गोरखा	ताप्ले	२	२	७०७	०	१००	०
१६७४	गोरखा	गोरखा	ताप्ले	२	२	७०९	०	१००	०
१६७५	गोरखा	गोरखा	ताप्ले	२	२	७१०	०	१००	०
१६७६	गोरखा	गोरखा	ताप्ले	२	२	७११	१००	०	०
१६७७	गोरखा	गोरखा	ताप्ले	२	२	७१२	१००	०	०
१६७८	गोरखा	गोरखा	ताप्ले	२	२	७१३	१००	०	०
१६७९	गोरखा	गोरखा	ताप्ले	२	२	७१४	१००	०	०
१६८०	गोरखा	गोरखा	ताप्ले	२	२	७१६	१००	०	०
१६८१	गोरखा	गोरखा	ताप्ले	२	२	७१७	१००	०	०
१६८२	गोरखा	गोरखा	ताप्ले	२	२	७१८	०	१००	०
१६८३	गोरखा	गोरखा	ताप्ले	२	२	७१९	०	१००	०
१६८४	गोरखा	गोरखा	ताप्ले	२	२	७२०	१००	०	०
१६८५	गोरखा	गोरखा	ताप्ले	२	२	७२१	१००	०	०
१६८६	गोरखा	गोरखा	ताप्ले	२	२	७२२	१००	०	०
१६८७	गोरखा	गोरखा	ताप्ले	२	२	७२३	१००	०	०
१६८८	गोरखा	गोरखा	ताप्ले	२	२	७२४	१००	०	०
१६८९	गोरखा	गोरखा	ताप्ले	२	२	७२५	०	१००	०
१६९०	गोरखा	गोरखा	ताप्ले	२	२	७२६	०	१००	०
१६९१	गोरखा	गोरखा	ताप्ले	२	२	७२७	०	१००	०
१६९२	गोरखा	गोरखा	ताप्ले	२	२	७२८	०	१००	०
१६९३	गोरखा	गोरखा	ताप्ले	२	२	७२९	१००	०	०
१६९४	गोरखा	गोरखा	ताप्ले	२	२	७३०	१००	०	०
१६९५	गोरखा	गोरखा	ताप्ले	२	२	७३१	१००	०	०
१६९६	गोरखा	गोरखा	ताप्ले	२	२	७३२	१००	०	०
१६९७	गोरखा	गोरखा	ताप्ले	२	२	७३३	१००	०	०
१६९८	गोरखा	गोरखा	ताप्ले	२	२	७३४	१००	०	०
१६९९	गोरखा	गोरखा	ताप्ले	२	२	७३५	१००	०	०
१७००	गोरखा	गोरखा	ताप्ले	२	२	७३७	१००	०	०
१७०१	गोरखा	गोरखा	ताप्ले	२	२	७३८	१००	०	०
१७०२	गोरखा	गोरखा	ताप्ले	२	२	७३९	१००	०	०
१७०३	गोरखा	गोरखा	ताप्ले	२	२	७४०	१००	०	०
१७०४	गोरखा	गोरखा	ताप्ले	२	२	७४१	०	१००	०
१७०५	गोरखा	गोरखा	ताप्ले	२	२	७४२	१००	०	०
१७०६	गोरखा	गोरखा	ताप्ले	२	२	७४३	१००	०	०
१७०७	गोरखा	गोरखा	ताप्ले	२	२	७४४	१००	०	०
१७०८	गोरखा	गोरखा	ताप्ले	२	२	७४५	१००	०	०
१७०९	गोरखा	गोरखा	ताप्ले	२	२	७४६	१००	०	०
१७१०	गोरखा	गोरखा	ताप्ले	२	२	७४७	१००	०	०
१७११	गोरखा	गोरखा	ताप्ले	२	२	७४८	१००	०	०
१७१२	गोरखा	गोरखा	ताप्ले	२	२	७४९	१००	०	०
१७१३	गोरखा	गोरखा	ताप्ले	२	२	७५०	१००	०	०
१७१४	गोरखा	गोरखा	ताप्ले	२	२	७५१	१००	०	०
१७१५	गोरखा	गोरखा	ताप्ले	२	२	७५२	१००	०	०
१७१६	गोरखा	गोरखा	ताप्ले	२	२	७५३	१००	०	०



कृष्ण बहादुर राना मगर
नगर प्रमुख

गोरखा नगरपालिकाको भू-उपयोग क्षेत्र वर्गीकरण सम्बन्धी मापदण्ड तथा विवरणहरू- २०८२

गोरखा नगरपालिकाको साविक ताप्ले गा.वि.स. हाल वडा नं. १ र २ को कितागत विवरणहरू									
सि नं.	जिल्ला	स्थानीय तह	साविक गा वि स	हालको वार्ड	साविक वार्ड	किता नं.	कृषि क्षेत्र	बसोबास क्षेत्र	व्यवसायिक क्षेत्र
१७१७	गोरखा	गोरखा	ताप्ले	२	२	७५४	१००	०	०
१७१८	गोरखा	गोरखा	ताप्ले	२	२	७५५	१००	०	०
१७१९	गोरखा	गोरखा	ताप्ले	२	२	७५७	१००	०	०
१७२०	गोरखा	गोरखा	ताप्ले	२	२	७५८	१००	०	०
१७२१	गोरखा	गोरखा	ताप्ले	२	२	७५९	१००	०	०
१७२२	गोरखा	गोरखा	ताप्ले	२	२	७६०	१००	०	०
१७२३	गोरखा	गोरखा	ताप्ले	२	२	७६१	१००	०	०
१७२४	गोरखा	गोरखा	ताप्ले	२	२	७६२	१००	०	०
१७२५	गोरखा	गोरखा	ताप्ले	२	२	७६४	१००	०	०
१७२६	गोरखा	गोरखा	ताप्ले	२	२	७६५	१००	०	०
१७२७	गोरखा	गोरखा	ताप्ले	२	२	७६६	१००	०	०
१७२८	गोरखा	गोरखा	ताप्ले	२	२	७६७	१००	०	०
१७२९	गोरखा	गोरखा	ताप्ले	२	२	७६८	१००	०	०
१७३०	गोरखा	गोरखा	ताप्ले	२	२	७६९	१००	०	०
१७३१	गोरखा	गोरखा	ताप्ले	२	२	७७०	१००	०	०
१७३२	गोरखा	गोरखा	ताप्ले	२	२	७७१	१००	०	०
१७३३	गोरखा	गोरखा	ताप्ले	२	२	७७२	१००	०	०
१७३४	गोरखा	गोरखा	ताप्ले	२	२	७७३	१००	०	०
१७३५	गोरखा	गोरखा	ताप्ले	२	२	७७४	०	१००	०
१७३६	गोरखा	गोरखा	ताप्ले	२	२	७७५	०	१००	०
१७३७	गोरखा	गोरखा	ताप्ले	२	२	७७७	०	१००	०
१७३८	गोरखा	गोरखा	ताप्ले	२	२	७७८	०	१००	०
१७३९	गोरखा	गोरखा	ताप्ले	२	२	७७९	०	१००	०
१७४०	गोरखा	गोरखा	ताप्ले	२	२	७८०	०	१००	०
१७४१	गोरखा	गोरखा	ताप्ले	२	२	७८१	१००	०	०
१७४२	गोरखा	गोरखा	ताप्ले	२	२	७८२	१००	०	०
१७४३	गोरखा	गोरखा	ताप्ले	२	२	७८३	१००	०	०
१७४४	गोरखा	गोरखा	ताप्ले	२	२	७८४	०	१००	०
१७४५	गोरखा	गोरखा	ताप्ले	२	२	७८५	०	१००	०
१७४६	गोरखा	गोरखा	ताप्ले	२	२	७८६	१००	०	०
१७४७	गोरखा	गोरखा	ताप्ले	२	२	७८७	१००	०	०
१७४८	गोरखा	गोरखा	ताप्ले	२	२	७८९	०	१००	०
१७४९	गोरखा	गोरखा	ताप्ले	२	२	७९०	०	१००	०
१७५०	गोरखा	गोरखा	ताप्ले	२	२	७९१	१००	०	०
१७५१	गोरखा	गोरखा	ताप्ले	२	२	७९२	१००	०	०
१७५२	गोरखा	गोरखा	ताप्ले	२	२	७९३	०	१००	०
१७५३	गोरखा	गोरखा	ताप्ले	२	२	७९४	०	१००	०
१७५४	गोरखा	गोरखा	ताप्ले	२	२	७९५	१००	०	०
१७५५	गोरखा	गोरखा	ताप्ले	२	२	७९६	१००	०	०
१७५६	गोरखा	गोरखा	ताप्ले	२	२	७९७	१००	०	०
१७५७	गोरखा	गोरखा	ताप्ले	२	२	७९८	१००	०	०
१७५८	गोरखा	गोरखा	ताप्ले	२	२	७९९	१००	०	०
१७५९	गोरखा	गोरखा	ताप्ले	२	२	८००	१००	०	०
१७६०	गोरखा	गोरखा	ताप्ले	२	२	८०१	१००	०	०



कृष्ण बहादुर राना मगर
नगर प्रमुख

गोरखा नगरपालिकाको भू-उपयोग क्षेत्र वर्गीकरण सम्बन्धी मापदण्ड तथा विवरणहरू- २०८२

गोरखा नगरपालिकाको साविक ताप्ले गा.वि.स. हाल वडा नं. १ र २ को कितागत विवरणहरू									
सि नं.	जिल्ला	स्थानीय तह	साविक गा वि स	हालको वार्ड	साविक वार्ड	कित्ता नं.	कृषि क्षेत्र	बसोबास क्षेत्र	व्यवसायिक क्षेत्र
१७६१	गोरखा	गोरखा	ताप्ले	२	२	८०२	१००	०	०
१७६२	गोरखा	गोरखा	ताप्ले	२	२	८०३	०	१००	०
१७६३	गोरखा	गोरखा	ताप्ले	२	२	८०४	७६	२४	०
१७६४	गोरखा	गोरखा	ताप्ले	२	२	८०५	०	१००	०
१७६५	गोरखा	गोरखा	ताप्ले	२	२	८०६	०	१००	०
१७६६	गोरखा	गोरखा	ताप्ले	२	२	८०७	१००	०	०
१७६७	गोरखा	गोरखा	ताप्ले	२	२	८०८	१००	०	०
१७६८	गोरखा	गोरखा	ताप्ले	२	२	८०९	१००	०	०
१७६९	गोरखा	गोरखा	ताप्ले	२	२	८१०	१००	०	०
१७७०	गोरखा	गोरखा	ताप्ले	२	२	८११	१००	०	०
१७७१	गोरखा	गोरखा	ताप्ले	२	२	८१२	१००	०	०
१७७२	गोरखा	गोरखा	ताप्ले	२	२	८१३	०	१००	०
१७७३	गोरखा	गोरखा	ताप्ले	२	२	८१४	०	१००	०
१७७४	गोरखा	गोरखा	ताप्ले	२	२	८१६	१००	०	०
१७७५	गोरखा	गोरखा	ताप्ले	२	२	८१७	१००	०	०
१७७६	गोरखा	गोरखा	ताप्ले	२	२	८१८	१००	०	०
१७७७	गोरखा	गोरखा	ताप्ले	२	२	८१९	१००	०	०
१७७८	गोरखा	गोरखा	ताप्ले	२	२	८२०	१००	०	०
१७७९	गोरखा	गोरखा	ताप्ले	२	२	८२१	१००	०	०
१७८०	गोरखा	गोरखा	ताप्ले	२	२	८२२	१००	०	०
१७८१	गोरखा	गोरखा	ताप्ले	२	२	८२३	१००	०	०
१७८२	गोरखा	गोरखा	ताप्ले	२	२	८२४	१००	०	०
१७८३	गोरखा	गोरखा	ताप्ले	२	२	८२५	१००	०	०
१७८४	गोरखा	गोरखा	ताप्ले	२	२	८२६	१००	०	०
१७८५	गोरखा	गोरखा	ताप्ले	२	२	८२७	१००	०	०
१७८६	गोरखा	गोरखा	ताप्ले	२	२	८२८	१००	०	०
१७८७	गोरखा	गोरखा	ताप्ले	२	२	८२९	१००	०	०
१७८८	गोरखा	गोरखा	ताप्ले	२	२	८३०	१००	०	०
१७८९	गोरखा	गोरखा	ताप्ले	२	२	८३१	१००	०	०
१७९०	गोरखा	गोरखा	ताप्ले	२	२	८३२	१००	०	०
१७९१	गोरखा	गोरखा	ताप्ले	२	२	८३३	१००	०	०
१७९२	गोरखा	गोरखा	ताप्ले	२	२	८३५	०	१००	०
१७९३	गोरखा	गोरखा	ताप्ले	२	२	८३६	०	१००	०
१७९४	गोरखा	गोरखा	ताप्ले	२	२	८३७	०	१००	०
१७९५	गोरखा	गोरखा	ताप्ले	२	२	८३८	१००	०	०
१७९६	गोरखा	गोरखा	ताप्ले	२	२	८३९	१००	०	०
१७९७	गोरखा	गोरखा	ताप्ले	२	२	८४०	१००	०	०
१७९८	गोरखा	गोरखा	ताप्ले	२	२	८४१	१००	०	०
१७९९	गोरखा	गोरखा	ताप्ले	२	२	८४२	१००	०	०
१८००	गोरखा	गोरखा	ताप्ले	२	२	८४४	१००	०	०
१८०१	गोरखा	गोरखा	ताप्ले	२	२	८४५	१००	०	०
१८०२	गोरखा	गोरखा	ताप्ले	२	२	८४६	१००	०	०
१८०३	गोरखा	गोरखा	ताप्ले	२	२	८४७	१००	०	०
१८०४	गोरखा	गोरखा	ताप्ले	२	२	८४८	१००	०	०



कृष्ण बहादुर राना मगर
नगर प्रमुख

गोरखा नगरपालिकाको भू-उपयोग क्षेत्र वर्गीकरण सम्बन्धी मापदण्ड तथा विवरणहरू- २०८२

गोरखा नगरपालिकाको साविक ताप्ले गा.वि.स. हाल वडा नं. १ र २ को कितागत विवरणहरू									
सि नं.	जिल्ला	स्थानीय तह	साविक गा वि स	हालको वार्ड	साविक वार्ड	किता नं.	कृषि क्षेत्र	बसोबास क्षेत्र	व्यवसायिक क्षेत्र
१८०५	गोरखा	गोरखा	ताप्ले	२	२	८४९	१००	०	०
१८०६	गोरखा	गोरखा	ताप्ले	२	२	८५०	१००	०	०
१८०७	गोरखा	गोरखा	ताप्ले	२	२	८५१	१००	०	०
१८०८	गोरखा	गोरखा	ताप्ले	२	२	८५२	१००	०	०
१८०९	गोरखा	गोरखा	ताप्ले	२	२	८५३	१००	०	०
१८१०	गोरखा	गोरखा	ताप्ले	२	२	८५४	१००	०	०
१८११	गोरखा	गोरखा	ताप्ले	२	२	८५५	१००	०	०
१८१२	गोरखा	गोरखा	ताप्ले	२	२	८५६	०	१००	०
१८१३	गोरखा	गोरखा	ताप्ले	२	२	८५७	०	१००	०
१८१४	गोरखा	गोरखा	ताप्ले	२	२	८५८	०	१००	०
१८१५	गोरखा	गोरखा	ताप्ले	२	२	८५९	०	१००	०
१८१६	गोरखा	गोरखा	ताप्ले	२	२	८६०	०	१००	०
१८१७	गोरखा	गोरखा	ताप्ले	२	२	८६१	०	१००	०
१८१८	गोरखा	गोरखा	ताप्ले	२	२	८६२	१००	०	०
१८१९	गोरखा	गोरखा	ताप्ले	२	२	८६३	१००	०	०
१८२०	गोरखा	गोरखा	ताप्ले	२	२	८६४	१००	०	०
१८२१	गोरखा	गोरखा	ताप्ले	२	२	८६५	१००	०	०
१८२२	गोरखा	गोरखा	ताप्ले	२	२	८६६	१००	०	०
१८२३	गोरखा	गोरखा	ताप्ले	२	२	८६७	१००	०	०
१८२४	गोरखा	गोरखा	ताप्ले	२	२	८६८	१००	०	०
१८२५	गोरखा	गोरखा	ताप्ले	२	२	८६९	१००	०	०
१८२६	गोरखा	गोरखा	ताप्ले	२	२	८७०	१००	०	०
१८२७	गोरखा	गोरखा	ताप्ले	२	२	८७१	१००	०	०
१८२८	गोरखा	गोरखा	ताप्ले	२	२	८७२	१००	०	०
१८२९	गोरखा	गोरखा	ताप्ले	२	२	८७३	१००	०	०
१८३०	गोरखा	गोरखा	ताप्ले	२	२	८७४	१००	०	०
१८३१	गोरखा	गोरखा	ताप्ले	२	२	८७५	१००	०	०
१८३२	गोरखा	गोरखा	ताप्ले	२	२	८७६	१००	०	०
१८३३	गोरखा	गोरखा	ताप्ले	२	२	८७७	१००	०	०
१८३४	गोरखा	गोरखा	ताप्ले	२	२	८७८	१००	०	०
१८३५	गोरखा	गोरखा	ताप्ले	२	२	८७९	१००	०	०
१८३६	गोरखा	गोरखा	ताप्ले	२	२	८८०	१००	०	०
१८३७	गोरखा	गोरखा	ताप्ले	२	२	८८१	१००	०	०
१८३८	गोरखा	गोरखा	ताप्ले	२	२	८८२	१००	०	०
१८३९	गोरखा	गोरखा	ताप्ले	२	२	८८३	१००	०	०
१८४०	गोरखा	गोरखा	ताप्ले	२	२	८८४	१००	०	०
१८४१	गोरखा	गोरखा	ताप्ले	२	२	८८५	१००	०	०
१८४२	गोरखा	गोरखा	ताप्ले	२	२	८८७	०	१००	०
१८४३	गोरखा	गोरखा	ताप्ले	२	२	८९८	१००	०	०
१८४४	गोरखा	गोरखा	ताप्ले	२	२	८९९	१००	०	०
१८४५	गोरखा	गोरखा	ताप्ले	२	२	९००	१००	०	०
१८४६	गोरखा	गोरखा	ताप्ले	२	२	९०१	१००	०	०
१८४७	गोरखा	गोरखा	ताप्ले	२	२	९०२	१००	०	०
१८४८	गोरखा	गोरखा	ताप्ले	२	२	९०३	१००	०	०



कृष्ण बहादुर राना मगर
नगर प्रमुख

गोरखा नगरपालिकाको भू-उपयोग क्षेत्र वर्गीकरण सम्बन्धी मापदण्ड तथा विवरणहरू-२०८२

गोरखा नगरपालिकाको साविक ताप्ले गा.वि.स. हाल वडा नं. १ र २ को कितागत विवरणहरू									
सि.नं.	जिल्ला	स्थानीय तह	साविक गा वि स	हालको वार्ड	साविक वार्ड	कित्ता नं.	कृषि क्षेत्र	बसोबास क्षेत्र	व्यवसायिक क्षेत्र
१८४९	गोरखा	गोरखा	ताप्ले	२	२	९०४	१००	०	०
१८५०	गोरखा	गोरखा	ताप्ले	२	२	९०५	८७	१३	०
१८५१	गोरखा	गोरखा	ताप्ले	२	२	९०६	०	१००	०
१८५२	गोरखा	गोरखा	ताप्ले	२	२	९०७	१००	०	०
१८५३	गोरखा	गोरखा	ताप्ले	२	२	९०८	०	१००	०
१८५४	गोरखा	गोरखा	ताप्ले	२	२	९०९	१००	०	०
१८५५	गोरखा	गोरखा	ताप्ले	२	२	९१०	१००	०	०
१८५६	गोरखा	गोरखा	ताप्ले	२	२	९११	१००	०	०
१८५७	गोरखा	गोरखा	ताप्ले	२	२	९१२	१००	०	०
१८५८	गोरखा	गोरखा	ताप्ले	२	२	९१३	१००	०	०
१८५९	गोरखा	गोरखा	ताप्ले	२	२	९१४	१००	०	०
१८६०	गोरखा	गोरखा	ताप्ले	२	२	९१५	०	१००	०
१८६१	गोरखा	गोरखा	ताप्ले	२	२	९१६	०	१००	०
१८६२	गोरखा	गोरखा	ताप्ले	२	२	९१७	०	१००	०
१८६३	गोरखा	गोरखा	ताप्ले	२	२	९१८	१००	०	०
१८६४	गोरखा	गोरखा	ताप्ले	२	२	९१९	१००	०	०
१८६५	गोरखा	गोरखा	ताप्ले	२	२	९२०	०	१००	०
१८६६	गोरखा	गोरखा	ताप्ले	२	२	९२२	१००	०	०
१८६७	गोरखा	गोरखा	ताप्ले	२	२	९२३	१००	०	०
१८६८	गोरखा	गोरखा	ताप्ले	२	२	९२४	१००	०	०
१८६९	गोरखा	गोरखा	ताप्ले	२	२	९२५	१००	०	०
१८७०	गोरखा	गोरखा	ताप्ले	२	२	९२६	१००	०	०
१८७१	गोरखा	गोरखा	ताप्ले	२	२	९२७	१००	०	०
१८७२	गोरखा	गोरखा	ताप्ले	२	२	९२८	०	१००	०
१८७३	गोरखा	गोरखा	ताप्ले	२	२	९२९	८६	१४	०
१८७४	गोरखा	गोरखा	ताप्ले	२	२	९३०	०	१००	०
१८७५	गोरखा	गोरखा	ताप्ले	२	२	९३१	१००	०	०
१८७६	गोरखा	गोरखा	ताप्ले	२	२	९३२	१००	०	०
१८७७	गोरखा	गोरखा	ताप्ले	२	२	९३३	१००	०	०
१८७८	गोरखा	गोरखा	ताप्ले	२	२	९३४	१००	०	०
१८७९	गोरखा	गोरखा	ताप्ले	२	२	९३५	१००	०	०
१८८०	गोरखा	गोरखा	ताप्ले	२	२	९३६	१००	०	०
१८८१	गोरखा	गोरखा	ताप्ले	२	२	९३७	१००	०	०
१८८२	गोरखा	गोरखा	ताप्ले	२	२	९३९	१००	०	०
१८८३	गोरखा	गोरखा	ताप्ले	२	२	९४०	१००	०	०
१८८४	गोरखा	गोरखा	ताप्ले	२	२	९४१	१००	०	०
१८८५	गोरखा	गोरखा	ताप्ले	२	२	९४२	१००	०	०
१८८६	गोरखा	गोरखा	ताप्ले	२	२	९४३	१००	०	०
१८८७	गोरखा	गोरखा	ताप्ले	२	२	९४४	१००	०	०
१८८८	गोरखा	गोरखा	ताप्ले	२	२	९४५	१००	०	०
१८८९	गोरखा	गोरखा	ताप्ले	२	२	९४६	०	१००	०
१८९०	गोरखा	गोरखा	ताप्ले	२	२	९४७	०	१००	०
१८९१	गोरखा	गोरखा	ताप्ले	२	२	९४८	०	१००	०
१८९२	गोरखा	गोरखा	ताप्ले	२	२	९५०	०	१००	०



कृष्ण बहादुर राना मगर
नगर प्रमुख

गोरखा नगरपालिकाको भू-उपयोग क्षेत्र वर्गीकरण सम्बन्धी मापदण्ड तथा विवरणहरू- २०८२

गोरखा नगरपालिकाको साविक ताप्ले गा.वि.स. हाल वडा नं. १ र २ को कितागत विवरणहरू									
सि नं.	जिल्ला	स्थानीय तह	साविक गा वि स	हालको वार्ड	साविक वार्ड	किता नं.	कृषि क्षेत्र	बसोबास क्षेत्र	व्यवसायिक क्षेत्र
१८९३	गोरखा	गोरखा	ताप्ले	२	२	९५१	०	१००	०
१८९४	गोरखा	गोरखा	ताप्ले	२	२	९५२	१००	०	०
१८९५	गोरखा	गोरखा	ताप्ले	२	२	९५३	१००	०	०
१८९६	गोरखा	गोरखा	ताप्ले	२	२	९५४	१००	०	०
१८९७	गोरखा	गोरखा	ताप्ले	२	२	९५५	१००	०	०
१८९८	गोरखा	गोरखा	ताप्ले	२	२	९५६	१००	०	०
१८९९	गोरखा	गोरखा	ताप्ले	२	२	९५७	१००	०	०
१९००	गोरखा	गोरखा	ताप्ले	२	२	९५८	०	१००	०
१९०१	गोरखा	गोरखा	ताप्ले	२	२	९६१	१००	०	०
१९०२	गोरखा	गोरखा	ताप्ले	२	२	९६२	१००	०	०
१९०३	गोरखा	गोरखा	ताप्ले	२	२	९६३	१००	०	०
१९०४	गोरखा	गोरखा	ताप्ले	२	२	९६४	१००	०	०
१९०५	गोरखा	गोरखा	ताप्ले	२	२	९६५	१००	०	०
१९०६	गोरखा	गोरखा	ताप्ले	२	२	९६६	०	१००	०
१९०७	गोरखा	गोरखा	ताप्ले	२	२	९६७	०	१००	०
१९०८	गोरखा	गोरखा	ताप्ले	२	२	९६८	०	१००	०
१९०९	गोरखा	गोरखा	ताप्ले	२	२	९६९	०	१००	०
१९१०	गोरखा	गोरखा	ताप्ले	२	२	९७०	१००	०	०
१९११	गोरखा	गोरखा	ताप्ले	२	२	९७१	१००	०	०
१९१२	गोरखा	गोरखा	ताप्ले	२	२	९७२	१००	०	०
१९१३	गोरखा	गोरखा	ताप्ले	२	२	९७३	०	१००	०
१९१४	गोरखा	गोरखा	ताप्ले	२	२	९७५	१००	०	०
१९१५	गोरखा	गोरखा	ताप्ले	२	२	९७७	०	१००	०
१९१६	गोरखा	गोरखा	ताप्ले	२	२	९७८	०	१००	०
१९१७	गोरखा	गोरखा	ताप्ले	२	२	९७९	०	१००	०
१९१८	गोरखा	गोरखा	ताप्ले	२	२	९८०	१००	०	०
१९१९	गोरखा	गोरखा	ताप्ले	२	२	९८१	१००	०	०
१९२०	गोरखा	गोरखा	ताप्ले	२	२	९८२	०	१००	०
१९२१	गोरखा	गोरखा	ताप्ले	२	२	९८५	०	१००	०
१९२२	गोरखा	गोरखा	ताप्ले	२	२	९८९	०	१००	०
१९२३	गोरखा	गोरखा	ताप्ले	२	२	९९०	१००	०	०
१९२४	गोरखा	गोरखा	ताप्ले	२	२	९९१	०	१००	०
१९२५	गोरखा	गोरखा	ताप्ले	२	२	९९२	०	१००	०
१९२६	गोरखा	गोरखा	ताप्ले	२	२	९९३	०	१००	०
१९२७	गोरखा	गोरखा	ताप्ले	२	२	९९४	०	१००	०
१९२८	गोरखा	गोरखा	ताप्ले	२	२	९९७	१००	०	०
१९२९	गोरखा	गोरखा	ताप्ले	२	२	९९८	१००	०	०
१९३०	गोरखा	गोरखा	ताप्ले	२	२	९९९	१००	०	०
१९३१	गोरखा	गोरखा	ताप्ले	२	२	१०००	१००	०	०
१९३२	गोरखा	गोरखा	ताप्ले	२	२	१०११	०	१००	०
१९३३	गोरखा	गोरखा	ताप्ले	२	२	१०१२	०	१००	०
१९३४	गोरखा	गोरखा	ताप्ले	२	२	१०१३	०	१००	०
१९३५	गोरखा	गोरखा	ताप्ले	२	२	१०२३	१००	०	०
१९३६	गोरखा	गोरखा	ताप्ले	२	२	१०२४	१००	०	०



कृष्ण बहादुर राना मगर
नगर प्रमुख

गोरखा नगरपालिकाको भू-उपयोग क्षेत्र वर्गीकरण सम्बन्धी मापदण्ड तथा विवरणहरू- २०८२

गोरखा नगरपालिकाको साविक ताप्ले गा.वि.स. हाल वडा नं. १ र २ को कितागत विवरणहरू									
सि नं.	जिल्ला	स्थानीय तह	साविक गा वि स	हालको वार्ड	साविक वार्ड	किता नं.	कृषि क्षेत्र	बसोबास क्षेत्र	व्यवसायिक क्षेत्र
१९३७	गोरखा	गोरखा	ताप्ले	२	२	११३९	१००	०	०
१९३८	गोरखा	गोरखा	ताप्ले	२	२	११४०	१००	०	०
१९३९	गोरखा	गोरखा	ताप्ले	२	२	११४१	१००	०	०
१९४०	गोरखा	गोरखा	ताप्ले	२	२	११४०	१००	०	०
१९४१	गोरखा	गोरखा	ताप्ले	२	२	११४१	१००	०	०
१९४२	गोरखा	गोरखा	ताप्ले	२	२	११४२	१००	०	०
१९४३	गोरखा	गोरखा	ताप्ले	२	२	११४३	१००	०	०
१९४४	गोरखा	गोरखा	ताप्ले	२	२	११४४	१००	०	०
१९४५	गोरखा	गोरखा	ताप्ले	२	२	११४५	१००	०	०
१९४६	गोरखा	गोरखा	ताप्ले	२	२	११४६	१००	०	०
१९४७	गोरखा	गोरखा	ताप्ले	२	२	११४७	१००	०	०
१९४८	गोरखा	गोरखा	ताप्ले	२	२	११६४	१००	०	०
१९४९	गोरखा	गोरखा	ताप्ले	२	२	११६५	१००	०	०
१९५०	गोरखा	गोरखा	ताप्ले	२	२	११६८	१००	०	०
१९५१	गोरखा	गोरखा	ताप्ले	२	२	११६९	१००	०	०
१९५२	गोरखा	गोरखा	ताप्ले	२	२	११७५	०	१००	०
१९५३	गोरखा	गोरखा	ताप्ले	२	२	११७६	०	१००	०
१९५४	गोरखा	गोरखा	ताप्ले	२	२	११८१	१००	०	०
१९५५	गोरखा	गोरखा	ताप्ले	२	२	११८२	१००	०	०
१९५६	गोरखा	गोरखा	ताप्ले	२	२	११८३	१००	०	०
१९५७	गोरखा	गोरखा	ताप्ले	२	२	११८४	१००	०	०
१९५८	गोरखा	गोरखा	ताप्ले	२	२	११८५	०	१००	०
१९५९	गोरखा	गोरखा	ताप्ले	२	२	११८६	०	१००	०
१९६०	गोरखा	गोरखा	ताप्ले	२	२	११८७	१००	०	०
१९६१	गोरखा	गोरखा	ताप्ले	२	२	११८८	१००	०	०
१९६२	गोरखा	गोरखा	ताप्ले	२	२	११८९	०	१००	०
१९६३	गोरखा	गोरखा	ताप्ले	२	२	११९०	०	१००	०
१९६४	गोरखा	गोरखा	ताप्ले	२	२	११९१	१००	०	०
१९६५	गोरखा	गोरखा	ताप्ले	२	२	११९२	१००	०	०
१९६६	गोरखा	गोरखा	ताप्ले	२	२	११९३	१००	०	०
१९६७	गोरखा	गोरखा	ताप्ले	२	२	११९४	१००	०	०
१९६८	गोरखा	गोरखा	ताप्ले	२	२	११९५	१००	०	०
१९६९	गोरखा	गोरखा	ताप्ले	२	२	११९६	१००	०	०
१९७०	गोरखा	गोरखा	ताप्ले	२	२	११९७	१००	०	०
१९७१	गोरखा	गोरखा	ताप्ले	२	२	११९८	१००	०	०
१९७२	गोरखा	गोरखा	ताप्ले	२	२	११९९	१००	०	०
१९७३	गोरखा	गोरखा	ताप्ले	२	२	१२००	१००	०	०
१९७४	गोरखा	गोरखा	ताप्ले	२	२	१२०१	१००	०	०
१९७५	गोरखा	गोरखा	ताप्ले	२	२	१२०२	१००	०	०
१९७६	गोरखा	गोरखा	ताप्ले	२	२	१२०३	१००	०	०
१९७७	गोरखा	गोरखा	ताप्ले	२	२	१२०४	१००	०	०
१९७८	गोरखा	गोरखा	ताप्ले	२	२	१२०५	१००	०	०
१९७९	गोरखा	गोरखा	ताप्ले	२	२	१२०६	०	१००	०
१९८०	गोरखा	गोरखा	ताप्ले	२	२	१२०७	१००	०	०



कृष्ण बहादुर राना मगर
 कृष्ण बहादुर राना मगर
 नगर प्रमुख

गोरखा नगरपालिकाको भू-उपयोग क्षेत्र वर्गीकरण सम्बन्धी मापदण्ड तथा विवरणहरू- २०८२

गोरखा नगरपालिकाको साविक ताप्ले गा.वि.स. हाल वडा नं. १ र २ को कितागत विवरणहरू									
सि नं.	जिल्ला	स्थानीय तह	साविक गा वि स	हालको वार्ड	साविक वार्ड	किता नं.	कृषि क्षेत्र	बसोबास क्षेत्र	व्यवसायिक क्षेत्र
१९८१	गोरखा	गोरखा	ताप्ले	२	२	१२०८	१००	०	०
१९८२	गोरखा	गोरखा	ताप्ले	२	२	१२०९	१००	०	०
१९८३	गोरखा	गोरखा	ताप्ले	२	२	१२१०	१००	०	०
१९८४	गोरखा	गोरखा	ताप्ले	२	२	१२१३	१००	०	०
१९८५	गोरखा	गोरखा	ताप्ले	२	२	१२१४	०	१००	०
१९८६	गोरखा	गोरखा	ताप्ले	२	२	१२१५	०	१००	०
१९८७	गोरखा	गोरखा	ताप्ले	२	२	१२१६	१००	०	०
१९८८	गोरखा	गोरखा	ताप्ले	२	२	१२१७	१००	०	०
१९८९	गोरखा	गोरखा	ताप्ले	२	२	१२१९	०	१००	०
१९९०	गोरखा	गोरखा	ताप्ले	२	२	८८९	१००	०	०
१९९१	गोरखा	गोरखा	ताप्ले	२	२	८९०	१००	०	०
१९९२	गोरखा	गोरखा	ताप्ले	२	२	८९१	१००	०	०
१९९३	गोरखा	गोरखा	ताप्ले	२	२	८९२	१००	०	०
१९९४	गोरखा	गोरखा	ताप्ले	२	२	८९३	१००	०	०
१९९५	गोरखा	गोरखा	ताप्ले	२	२	८९४	१००	०	०
१९९६	गोरखा	गोरखा	ताप्ले	२	२	८९५	१००	०	०
१९९७	गोरखा	गोरखा	ताप्ले	२	२	८९६	१००	०	०
१९९८	गोरखा	गोरखा	ताप्ले	२	२	८९७	१००	०	०
१९९९	गोरखा	गोरखा	ताप्ले	२	२	९८३	१००	०	०
२०००	गोरखा	गोरखा	ताप्ले	२	२	९८४	१००	०	०
२००१	गोरखा	गोरखा	ताप्ले	२	२	९८६	०	१००	०
२००२	गोरखा	गोरखा	ताप्ले	२	२	९८७	०	१००	०
२००३	गोरखा	गोरखा	ताप्ले	२	२	९८८	०	१००	०
२००४	गोरखा	गोरखा	ताप्ले	२	२	९९५	१००	०	०
२००५	गोरखा	गोरखा	ताप्ले	२	२	९९६	१००	०	०
२००६	गोरखा	गोरखा	ताप्ले	२	२	१००९	१००	०	०
२००७	गोरखा	गोरखा	ताप्ले	२	२	१०१०	१००	०	०
२००८	गोरखा	गोरखा	ताप्ले	२	२	१०१४	१००	०	०
२००९	गोरखा	गोरखा	ताप्ले	२	२	१०१५	१००	०	०
२०१०	गोरखा	गोरखा	ताप्ले	२	२	१०१६	१००	०	०
२०११	गोरखा	गोरखा	ताप्ले	२	२	११३३	१००	०	०
२०१२	गोरखा	गोरखा	ताप्ले	२	२	११३४	१००	०	०
२०१३	गोरखा	गोरखा	ताप्ले	२	२	११३७	०	१००	०
२०१४	गोरखा	गोरखा	ताप्ले	२	२	११३८	०	१००	०
२०१५	गोरखा	गोरखा	ताप्ले	२	२	११६२	०	१००	०
२०१६	गोरखा	गोरखा	ताप्ले	२	२	११६३	९१	९	०
२०१७	गोरखा	गोरखा	ताप्ले	२	२	११६६	०	१००	०
२०१८	गोरखा	गोरखा	ताप्ले	२	२	११६७	०	१००	०
२०१९	गोरखा	गोरखा	ताप्ले	२	२	११७९	१००	०	०
२०२०	गोरखा	गोरखा	ताप्ले	२	२	११८०	१००	०	०
२०२१	गोरखा	गोरखा	ताप्ले	२	२	१२११	१००	०	०
२०२२	गोरखा	गोरखा	ताप्ले	२	२	१२१२	१००	०	०
२०२३	गोरखा	गोरखा	ताप्ले	२	३	४	१००	०	०
२०२४	गोरखा	गोरखा	ताप्ले	२	३	६	१००	०	०



कृष्ण बहादुर राना मगर
नगर प्रमुख

गोरखा नगरपालिकाको भू-उपयोग क्षेत्र वर्गीकरण सम्बन्धी मापदण्ड तथा विवरणहरू- २०८२

गोरखा नगरपालिकाको साविक ताप्ले गा.वि.स. हाल वडा नं. १ र २ को कितागत विवरणहरू									
सि नं.	जिल्ला	स्थानीय तह	साविक गा वि स	हालको वार्ड	साविक वार्ड	किता नं.	कृषि क्षेत्र	बसोबास क्षेत्र	व्यवसायिक क्षेत्र
२०२५	गोरखा	गोरखा	ताप्ले	२	३	७	१००	०	०
२०२६	गोरखा	गोरखा	ताप्ले	२	३	८	१००	०	०
२०२७	गोरखा	गोरखा	ताप्ले	२	३	९	१००	०	०
२०२८	गोरखा	गोरखा	ताप्ले	२	३	१०	१००	०	०
२०२९	गोरखा	गोरखा	ताप्ले	२	३	११	१००	०	०
२०३०	गोरखा	गोरखा	ताप्ले	२	३	१२	१००	०	०
२०३१	गोरखा	गोरखा	ताप्ले	२	३	१३	१००	०	०
२०३२	गोरखा	गोरखा	ताप्ले	२	३	१४	१००	०	०
२०३३	गोरखा	गोरखा	ताप्ले	२	३	१५	१००	०	०
२०३४	गोरखा	गोरखा	ताप्ले	२	३	१६	१००	०	०
२०३५	गोरखा	गोरखा	ताप्ले	२	३	१७	१००	०	०
२०३६	गोरखा	गोरखा	ताप्ले	२	३	१८	१००	०	०
२०३७	गोरखा	गोरखा	ताप्ले	२	३	१९	१००	०	०
२०३८	गोरखा	गोरखा	ताप्ले	२	३	२०	१००	०	०
२०३९	गोरखा	गोरखा	ताप्ले	२	३	२१	१००	०	०
२०४०	गोरखा	गोरखा	ताप्ले	२	३	२२	१००	०	०
२०४१	गोरखा	गोरखा	ताप्ले	२	३	२४	१००	०	०
२०४२	गोरखा	गोरखा	ताप्ले	२	३	२५	१००	०	०
२०४३	गोरखा	गोरखा	ताप्ले	२	३	२७	१००	०	०
२०४४	गोरखा	गोरखा	ताप्ले	२	३	२८	१००	०	०
२०४५	गोरखा	गोरखा	ताप्ले	२	३	२९	१००	०	०
२०४६	गोरखा	गोरखा	ताप्ले	२	३	३१	१००	०	०
२०४७	गोरखा	गोरखा	ताप्ले	२	३	३३	१००	०	०
२०४८	गोरखा	गोरखा	ताप्ले	२	३	३५	१००	०	०
२०४९	गोरखा	गोरखा	ताप्ले	२	३	३६	१००	०	०
२०५०	गोरखा	गोरखा	ताप्ले	२	३	३७	१००	०	०
२०५१	गोरखा	गोरखा	ताप्ले	२	३	३८	१००	०	०
२०५२	गोरखा	गोरखा	ताप्ले	२	३	३९	१००	०	०
२०५३	गोरखा	गोरखा	ताप्ले	२	३	४०	१००	०	०
२०५४	गोरखा	गोरखा	ताप्ले	२	३	४२	१००	०	०
२०५५	गोरखा	गोरखा	ताप्ले	२	३	४३	१००	०	०
२०५६	गोरखा	गोरखा	ताप्ले	२	३	४४	१००	०	०
२०५७	गोरखा	गोरखा	ताप्ले	२	३	४५	१००	०	०
२०५८	गोरखा	गोरखा	ताप्ले	२	३	४६	१००	०	०
२०५९	गोरखा	गोरखा	ताप्ले	२	३	४७	१००	०	०
२०६०	गोरखा	गोरखा	ताप्ले	२	३	४८	१००	०	०
२०६१	गोरखा	गोरखा	ताप्ले	२	३	४९	१००	०	०
२०६२	गोरखा	गोरखा	ताप्ले	२	३	५०	१००	०	०
२०६३	गोरखा	गोरखा	ताप्ले	२	३	५१	१००	०	०
२०६४	गोरखा	गोरखा	ताप्ले	२	३	५२	१००	०	०
२०६५	गोरखा	गोरखा	ताप्ले	२	३	५३	१००	०	०
२०६६	गोरखा	गोरखा	ताप्ले	२	३	५४	१००	०	०
२०६७	गोरखा	गोरखा	ताप्ले	२	३	५५	१००	०	०
२०६८	गोरखा	गोरखा	ताप्ले	२	३	५६	१००	०	०



कृष्ण बहादुर राना मगर
नगर प्रमुख

गोरखा नगरपालिकाको भू-उपयोग क्षेत्र वर्गीकरण सम्बन्धी मापदण्ड तथा विवरणहरू- २०८२

गोरखा नगरपालिकाको साविक ताप्ले गा.वि.स. हाल वडा नं. १ र २ को कितागत विवरणहरू									
सि नं.	जिल्ला	स्थानीय तह	साविक गा वि स	हालको वार्ड	साविक वार्ड	किता नं.	कृषि क्षेत्र	बसोबास क्षेत्र	व्यवसायिक क्षेत्र
२०६९	गोरखा	गोरखा	ताप्ले	२	३	५७	१००	०	०
२०७०	गोरखा	गोरखा	ताप्ले	२	३	५८	१००	०	०
२०७१	गोरखा	गोरखा	ताप्ले	२	३	५९	१००	०	०
२०७२	गोरखा	गोरखा	ताप्ले	२	३	६०	१००	०	०
२०७३	गोरखा	गोरखा	ताप्ले	२	३	६१	१००	०	०
२०७४	गोरखा	गोरखा	ताप्ले	२	३	६२	१००	०	०
२०७५	गोरखा	गोरखा	ताप्ले	२	३	६३	१००	०	०
२०७६	गोरखा	गोरखा	ताप्ले	२	३	६४	१००	०	०
२०७७	गोरखा	गोरखा	ताप्ले	२	३	६५	१००	०	०
२०७८	गोरखा	गोरखा	ताप्ले	२	३	६६	१००	०	०
२०७९	गोरखा	गोरखा	ताप्ले	२	३	६९	१००	०	०
२०८०	गोरखा	गोरखा	ताप्ले	२	३	७०	१००	०	०
२०८१	गोरखा	गोरखा	ताप्ले	२	३	७१	१००	०	०
२०८२	गोरखा	गोरखा	ताप्ले	२	३	७२	१००	०	०
२०८३	गोरखा	गोरखा	ताप्ले	२	३	७४	१००	०	०
२०८४	गोरखा	गोरखा	ताप्ले	२	३	७५	१००	०	०
२०८५	गोरखा	गोरखा	ताप्ले	२	३	७६	१००	०	०
२०८६	गोरखा	गोरखा	ताप्ले	२	३	७७	१००	०	०
२०८७	गोरखा	गोरखा	ताप्ले	२	३	७९	१००	०	०
२०८८	गोरखा	गोरखा	ताप्ले	२	३	८१	१००	०	०
२०८९	गोरखा	गोरखा	ताप्ले	२	३	८२	१००	०	०
२०९०	गोरखा	गोरखा	ताप्ले	२	३	८३	१००	०	०
२०९१	गोरखा	गोरखा	ताप्ले	२	३	८४	१००	०	०
२०९२	गोरखा	गोरखा	ताप्ले	२	३	८५	१००	०	०
२०९३	गोरखा	गोरखा	ताप्ले	२	३	८६	१००	०	०
२०९४	गोरखा	गोरखा	ताप्ले	२	३	८७	१००	०	०
२०९५	गोरखा	गोरखा	ताप्ले	२	३	८८	१००	०	०
२०९६	गोरखा	गोरखा	ताप्ले	२	३	८९	१००	०	०
२०९७	गोरखा	गोरखा	ताप्ले	२	३	९१	१००	०	०
२०९८	गोरखा	गोरखा	ताप्ले	२	३	९२	१००	०	०
२०९९	गोरखा	गोरखा	ताप्ले	२	३	९३	१००	०	०
२१००	गोरखा	गोरखा	ताप्ले	२	३	९४	१००	०	०
२१०१	गोरखा	गोरखा	ताप्ले	२	३	९५	१००	०	०
२१०२	गोरखा	गोरखा	ताप्ले	२	३	९६	१००	०	०
२१०३	गोरखा	गोरखा	ताप्ले	२	३	९८	१००	०	०
२१०४	गोरखा	गोरखा	ताप्ले	२	३	९९	१००	०	०
२१०५	गोरखा	गोरखा	ताप्ले	२	३	१००	१००	०	०
२१०६	गोरखा	गोरखा	ताप्ले	२	३	१०१	१००	०	०
२१०७	गोरखा	गोरखा	ताप्ले	२	३	१०२	१००	०	०
२१०८	गोरखा	गोरखा	ताप्ले	२	३	१०३	१००	०	०
२१०९	गोरखा	गोरखा	ताप्ले	२	३	१०४	१००	०	०
२११०	गोरखा	गोरखा	ताप्ले	२	३	१०७	१००	०	०
२१११	गोरखा	गोरखा	ताप्ले	२	३	१०८	१००	०	०
२११२	गोरखा	गोरखा	ताप्ले	२	३	१०९	०	१००	०



कृष्ण बहादुर राना मगर
नगर प्रमुख

गोरखा नगरपालिकाको भू-उपयोग क्षेत्र वर्गीकरण सम्बन्धी मापदण्ड तथा विवरणहरू- २०८२

गोरखा नगरपालिकाको साविक ताप्ले गा.वि.स. हाल वडा नं. १ र २ को कितागत विवरणहरू									
सि नं.	जिल्ला	स्थानीय तह	साविक गा वि स	हालको वार्ड	साविक वार्ड	कित्ता नं.	कृषि क्षेत्र	बसोबास क्षेत्र	व्यवसायिक क्षेत्र
२११३	गोरखा	गोरखा	ताप्ले	२	३	११२	०	१००	०
२११४	गोरखा	गोरखा	ताप्ले	२	३	११३	१००	०	०
२११५	गोरखा	गोरखा	ताप्ले	२	३	११५	०	१००	०
२११६	गोरखा	गोरखा	ताप्ले	२	३	११६	०	१००	०
२११७	गोरखा	गोरखा	ताप्ले	२	३	११७	०	१००	०
२११८	गोरखा	गोरखा	ताप्ले	२	३	११८	०	१००	०
२११९	गोरखा	गोरखा	ताप्ले	२	३	११९	०	१००	०
२१२०	गोरखा	गोरखा	ताप्ले	२	३	१२२	०	१००	०
२१२१	गोरखा	गोरखा	ताप्ले	२	३	१२३	१००	०	०
२१२२	गोरखा	गोरखा	ताप्ले	२	३	१२५	१००	०	०
२१२३	गोरखा	गोरखा	ताप्ले	२	३	१२६	१००	०	०
२१२४	गोरखा	गोरखा	ताप्ले	२	३	१२७	१००	०	०
२१२५	गोरखा	गोरखा	ताप्ले	२	३	१३०	१००	०	०
२१२६	गोरखा	गोरखा	ताप्ले	२	३	१३३	१००	०	०
२१२७	गोरखा	गोरखा	ताप्ले	२	३	१३४	१००	०	०
२१२८	गोरखा	गोरखा	ताप्ले	२	३	१३५	१००	०	०
२१२९	गोरखा	गोरखा	ताप्ले	२	३	१३६	१००	०	०
२१३०	गोरखा	गोरखा	ताप्ले	२	३	१३७	१००	०	०
२१३१	गोरखा	गोरखा	ताप्ले	२	३	१३८	१००	०	०
२१३२	गोरखा	गोरखा	ताप्ले	२	३	१३९	१००	०	०
२१३३	गोरखा	गोरखा	ताप्ले	२	३	१४०	१००	०	०
२१३४	गोरखा	गोरखा	ताप्ले	२	३	१४१	१००	०	०
२१३५	गोरखा	गोरखा	ताप्ले	२	३	१४२	१००	०	०
२१३६	गोरखा	गोरखा	ताप्ले	२	३	१४३	१००	०	०
२१३७	गोरखा	गोरखा	ताप्ले	२	३	१४४	१००	०	०
२१३८	गोरखा	गोरखा	ताप्ले	२	३	१४५	१००	०	०
२१३९	गोरखा	गोरखा	ताप्ले	२	३	१४६	१००	०	०
२१४०	गोरखा	गोरखा	ताप्ले	२	३	१४७	१००	०	०
२१४१	गोरखा	गोरखा	ताप्ले	२	३	१४८	१००	०	०
२१४२	गोरखा	गोरखा	ताप्ले	२	३	१४९	१००	०	०
२१४३	गोरखा	गोरखा	ताप्ले	२	३	१५०	१००	०	०
२१४४	गोरखा	गोरखा	ताप्ले	२	३	१५१	१००	०	०
२१४५	गोरखा	गोरखा	ताप्ले	२	३	१५२	१००	०	०
२१४६	गोरखा	गोरखा	ताप्ले	२	३	१५३	१००	०	०
२१४७	गोरखा	गोरखा	ताप्ले	२	३	१५४	१००	०	०
२१४८	गोरखा	गोरखा	ताप्ले	२	३	१५५	१००	०	०
२१४९	गोरखा	गोरखा	ताप्ले	२	३	१५६	०	१००	०
२१५०	गोरखा	गोरखा	ताप्ले	२	३	१५७	०	१००	०
२१५१	गोरखा	गोरखा	ताप्ले	२	३	१५८	०	१००	०
२१५२	गोरखा	गोरखा	ताप्ले	२	३	१५९	१००	०	०
२१५३	गोरखा	गोरखा	ताप्ले	२	३	१६०	०	१००	०
२१५४	गोरखा	गोरखा	ताप्ले	२	३	१६१	०	१००	०
२१५५	गोरखा	गोरखा	ताप्ले	२	३	१६२	०	१००	०
२१५६	गोरखा	गोरखा	ताप्ले	२	३	१६३	०	१००	०



कृष्ण बहादुर राना मगर
नगर प्रमुख

गोरखा नगरपालिकाको भू-उपयोग क्षेत्र वर्गीकरण सम्बन्धी मापदण्ड तथा विवरणहरू- २०८२

गोरखा नगरपालिकाको साविक ताप्ले गा.वि.स. हाल वडा नं. १ र २ को कितागत विवरणहरू									
सि नं.	जिल्ला	स्थानीय तह	साविक गा वि स	हालको वार्ड	साविक वार्ड	किता नं.	कृषि क्षेत्र	बसोबास क्षेत्र	व्यवसायिक क्षेत्र
२१५७	गोरखा	गोरखा	ताप्ले	२	३	१६४	०	१००	०
२१५८	गोरखा	गोरखा	ताप्ले	२	३	१६५	०	१००	०
२१५९	गोरखा	गोरखा	ताप्ले	२	३	१६६	०	१००	०
२१६०	गोरखा	गोरखा	ताप्ले	२	३	१६७	१००	०	०
२१६१	गोरखा	गोरखा	ताप्ले	२	३	१६८	०	१००	०
२१६२	गोरखा	गोरखा	ताप्ले	२	३	१७०	१००	०	०
२१६३	गोरखा	गोरखा	ताप्ले	२	३	१७१	०	१००	०
२१६४	गोरखा	गोरखा	ताप्ले	२	३	१७२	०	१००	०
२१६५	गोरखा	गोरखा	ताप्ले	२	३	१७३	०	१००	०
२१६६	गोरखा	गोरखा	ताप्ले	२	३	१७४	१००	०	०
२१६७	गोरखा	गोरखा	ताप्ले	२	३	१७५	०	१००	०
२१६८	गोरखा	गोरखा	ताप्ले	२	३	१७६	०	१००	०
२१६९	गोरखा	गोरखा	ताप्ले	२	३	१७७	०	१००	०
२१७०	गोरखा	गोरखा	ताप्ले	२	३	१७८	१००	०	०
२१७१	गोरखा	गोरखा	ताप्ले	२	३	१७९	१००	०	०
२१७२	गोरखा	गोरखा	ताप्ले	२	३	१८०	१००	०	०
२१७३	गोरखा	गोरखा	ताप्ले	२	३	१८१	१००	०	०
२१७४	गोरखा	गोरखा	ताप्ले	२	३	१८२	१००	०	०
२१७५	गोरखा	गोरखा	ताप्ले	२	३	१८३	१००	०	०
२१७६	गोरखा	गोरखा	ताप्ले	२	३	१८४	१००	०	०
२१७७	गोरखा	गोरखा	ताप्ले	२	३	१८६	१००	०	०
२१७८	गोरखा	गोरखा	ताप्ले	२	३	१८८	१००	०	०
२१७९	गोरखा	गोरखा	ताप्ले	२	३	१८९	१००	०	०
२१८०	गोरखा	गोरखा	ताप्ले	२	३	१९०	१००	०	०
२१८१	गोरखा	गोरखा	ताप्ले	२	३	१९१	१००	०	०
२१८२	गोरखा	गोरखा	ताप्ले	२	३	१९२	१००	०	०
२१८३	गोरखा	गोरखा	ताप्ले	२	३	१९३	१००	०	०
२१८४	गोरखा	गोरखा	ताप्ले	२	३	१९४	१००	०	०
२१८५	गोरखा	गोरखा	ताप्ले	२	३	१९५	१००	०	०
२१८६	गोरखा	गोरखा	ताप्ले	२	३	१९६	१००	०	०
२१८७	गोरखा	गोरखा	ताप्ले	२	३	१९७	१००	०	०
२१८८	गोरखा	गोरखा	ताप्ले	२	३	१९९	१००	०	०
२१८९	गोरखा	गोरखा	ताप्ले	२	३	२०१	१००	०	०
२१९०	गोरखा	गोरखा	ताप्ले	२	३	२०२	१००	०	०
२१९१	गोरखा	गोरखा	ताप्ले	२	३	२०३	१००	०	०
२१९२	गोरखा	गोरखा	ताप्ले	२	३	२०४	१००	०	०
२१९३	गोरखा	गोरखा	ताप्ले	२	३	२०५	१००	०	०
२१९४	गोरखा	गोरखा	ताप्ले	२	३	२०७	१००	०	०
२१९५	गोरखा	गोरखा	ताप्ले	२	३	२०८	१००	०	०
२१९६	गोरखा	गोरखा	ताप्ले	२	३	२०९	१००	०	०
२१९७	गोरखा	गोरखा	ताप्ले	२	३	२१०	१००	०	०
२१९८	गोरखा	गोरखा	ताप्ले	२	३	२११	१००	०	०
२१९९	गोरखा	गोरखा	ताप्ले	२	३	२१२	१००	०	०
२२००	गोरखा	गोरखा	ताप्ले	२	३	२१३	१००	०	०



कृष्ण बहादुर राना मगर
नगर प्रमुख

गोरखा नगरपालिकाको भू-उपयोग क्षेत्र वर्गीकरण सम्बन्धी मापदण्ड तथा विवरणहरू- २०८२

गोरखा नगरपालिकाको साविक ताप्ले गा.वि.स. हाल वडा नं. १ र २ को कितागत विवरणहरू									
सि नं.	जिल्ला	स्थानीय तह	साविक गा वि स	हालको वार्ड	साविक वार्ड	किता नं.	कृषि क्षेत्र	बसोबास क्षेत्र	व्यवसायिक क्षेत्र
२२०१	गोरखा	गोरखा	ताप्ले	२	३	२१४	१००	०	०
२२०२	गोरखा	गोरखा	ताप्ले	२	३	२१५	१००	०	०
२२०३	गोरखा	गोरखा	ताप्ले	२	३	२१६	१००	०	०
२२०४	गोरखा	गोरखा	ताप्ले	२	३	२१७	१००	०	०
२२०५	गोरखा	गोरखा	ताप्ले	२	३	२१८	१००	०	०
२२०६	गोरखा	गोरखा	ताप्ले	२	३	२२०	१००	०	०
२२०७	गोरखा	गोरखा	ताप्ले	२	३	२२१	१००	०	०
२२०८	गोरखा	गोरखा	ताप्ले	२	३	२२२	१००	०	०
२२०९	गोरखा	गोरखा	ताप्ले	२	३	२२४	१००	०	०
२२१०	गोरखा	गोरखा	ताप्ले	२	३	२२५	१००	०	०
२२११	गोरखा	गोरखा	ताप्ले	२	३	२२६	१००	०	०
२२१२	गोरखा	गोरखा	ताप्ले	२	३	२२७	१००	०	०
२२१३	गोरखा	गोरखा	ताप्ले	२	३	२२८	१००	०	०
२२१४	गोरखा	गोरखा	ताप्ले	२	३	२२९	१००	०	०
२२१५	गोरखा	गोरखा	ताप्ले	२	३	२३०	१००	०	०
२२१६	गोरखा	गोरखा	ताप्ले	२	३	२३१	१००	०	०
२२१७	गोरखा	गोरखा	ताप्ले	२	३	२३२	१००	०	०
२२१८	गोरखा	गोरखा	ताप्ले	२	३	२३३	१००	०	०
२२१९	गोरखा	गोरखा	ताप्ले	२	३	२३४	१००	०	०
२२२०	गोरखा	गोरखा	ताप्ले	२	३	२३५	१००	०	०
२२२१	गोरखा	गोरखा	ताप्ले	२	३	२३६	१००	०	०
२२२२	गोरखा	गोरखा	ताप्ले	२	३	२३७	१००	०	०
२२२३	गोरखा	गोरखा	ताप्ले	२	३	२३८	१००	०	०
२२२४	गोरखा	गोरखा	ताप्ले	२	३	२३९	१००	०	०
२२२५	गोरखा	गोरखा	ताप्ले	२	३	२४०	१००	०	०
२२२६	गोरखा	गोरखा	ताप्ले	२	३	२४१	१००	०	०
२२२७	गोरखा	गोरखा	ताप्ले	२	३	२४२	१००	०	०
२२२८	गोरखा	गोरखा	ताप्ले	२	३	२४३	१००	०	०
२२२९	गोरखा	गोरखा	ताप्ले	२	३	२४४	१००	०	०
२२३०	गोरखा	गोरखा	ताप्ले	२	३	२४५	१००	०	०
२२३१	गोरखा	गोरखा	ताप्ले	२	३	२४६	१००	०	०
२२३२	गोरखा	गोरखा	ताप्ले	२	३	२४७	१००	०	०
२२३३	गोरखा	गोरखा	ताप्ले	२	३	२४८	१००	०	०
२२३४	गोरखा	गोरखा	ताप्ले	२	३	२४९	१००	०	०
२२३५	गोरखा	गोरखा	ताप्ले	२	३	२५१	१००	०	०
२२३६	गोरखा	गोरखा	ताप्ले	२	३	२५२	१००	०	०
२२३७	गोरखा	गोरखा	ताप्ले	२	३	२५३	१००	०	०
२२३८	गोरखा	गोरखा	ताप्ले	२	३	२५४	१००	०	०
२२३९	गोरखा	गोरखा	ताप्ले	२	३	२५५	१००	०	०
२२४०	गोरखा	गोरखा	ताप्ले	२	३	२५६	१००	०	०
२२४१	गोरखा	गोरखा	ताप्ले	२	३	२५७	१००	०	०
२२४२	गोरखा	गोरखा	ताप्ले	२	३	२५८	१००	०	०
२२४३	गोरखा	गोरखा	ताप्ले	२	३	२५९	१००	०	०
२२४४	गोरखा	गोरखा	ताप्ले	२	३	२६०	१००	०	०



कृष्ण बहादुर राना मगर
नगर प्रमुख

गोरखा नगरपालिकाको भू-उपयोग क्षेत्र वर्गीकरण सम्बन्धी मापदण्ड तथा विवरणहरू- २०८२

गोरखा नगरपालिकाको साविक ताप्ले गा.वि.स. हाल वडा नं. १ र २ को कितागत विवरणहरू									
सि नं.	जिल्ला	स्थानीय तह	साविक गा वि स	हालको वार्ड	साविक वार्ड	किता नं.	कृषि क्षेत्र	बसोबास क्षेत्र	व्यवसायिक क्षेत्र
२२४५	गोरखा	गोरखा	ताप्ले	२	३	२६१	१००	०	०
२२४६	गोरखा	गोरखा	ताप्ले	२	३	२६२	१००	०	०
२२४७	गोरखा	गोरखा	ताप्ले	२	३	२६३	१००	०	०
२२४८	गोरखा	गोरखा	ताप्ले	२	३	२६४	१००	०	०
२२४९	गोरखा	गोरखा	ताप्ले	२	३	२६५	१००	०	०
२२५०	गोरखा	गोरखा	ताप्ले	२	३	२६६	१००	०	०
२२५१	गोरखा	गोरखा	ताप्ले	२	३	२६७	१००	०	०
२२५२	गोरखा	गोरखा	ताप्ले	२	३	२६९	१००	०	०
२२५३	गोरखा	गोरखा	ताप्ले	२	३	२७०	१००	०	०
२२५४	गोरखा	गोरखा	ताप्ले	२	३	२७३	१००	०	०
२२५५	गोरखा	गोरखा	ताप्ले	२	३	२७४	१००	०	०
२२५६	गोरखा	गोरखा	ताप्ले	२	३	२७५	१००	०	०
२२५७	गोरखा	गोरखा	ताप्ले	२	३	२७६	१००	०	०
२२५८	गोरखा	गोरखा	ताप्ले	२	३	२७८	१००	०	०
२२५९	गोरखा	गोरखा	ताप्ले	२	३	२७९	१००	०	०
२२६०	गोरखा	गोरखा	ताप्ले	२	३	२८०	०	१००	०
२२६१	गोरखा	गोरखा	ताप्ले	२	३	२८१	०	१००	०
२२६२	गोरखा	गोरखा	ताप्ले	२	३	२८२	०	१००	०
२२६३	गोरखा	गोरखा	ताप्ले	२	३	२८३	०	१००	०
२२६४	गोरखा	गोरखा	ताप्ले	२	३	२८४	१००	०	०
२२६५	गोरखा	गोरखा	ताप्ले	२	३	२८५	१००	०	०
२२६६	गोरखा	गोरखा	ताप्ले	२	३	२८६	०	१००	०
२२६७	गोरखा	गोरखा	ताप्ले	२	३	२८७	०	१००	०
२२६८	गोरखा	गोरखा	ताप्ले	२	३	२८९	१००	०	०
२२६९	गोरखा	गोरखा	ताप्ले	२	३	२९०	१००	०	०
२२७०	गोरखा	गोरखा	ताप्ले	२	३	२९२	०	१००	०
२२७१	गोरखा	गोरखा	ताप्ले	२	३	२९३	०	१००	०
२२७२	गोरखा	गोरखा	ताप्ले	२	३	२९४	१००	०	०
२२७३	गोरखा	गोरखा	ताप्ले	२	३	२९५	१००	०	०
२२७४	गोरखा	गोरखा	ताप्ले	२	३	२९७	१००	०	०
२२७५	गोरखा	गोरखा	ताप्ले	२	३	२९८	१००	०	०
२२७६	गोरखा	गोरखा	ताप्ले	२	३	२९९	१००	०	०
२२७७	गोरखा	गोरखा	ताप्ले	२	३	३०२	१००	०	०
२२७८	गोरखा	गोरखा	ताप्ले	२	३	३०३	१००	०	०
२२७९	गोरखा	गोरखा	ताप्ले	२	३	३०५	१००	०	०
२२८०	गोरखा	गोरखा	ताप्ले	२	३	३०६	१००	०	०
२२८१	गोरखा	गोरखा	ताप्ले	२	३	३०९	१००	०	०
२२८२	गोरखा	गोरखा	ताप्ले	२	३	३१०	१००	०	०
२२८३	गोरखा	गोरखा	ताप्ले	२	३	३१२	१००	०	०
२२८४	गोरखा	गोरखा	ताप्ले	२	३	३१३	१००	०	०
२२८५	गोरखा	गोरखा	ताप्ले	२	३	३१५	१००	०	०
२२८६	गोरखा	गोरखा	ताप्ले	२	३	३१६	१००	०	०
२२८७	गोरखा	गोरखा	ताप्ले	२	३	३१७	१००	०	०
२२८८	गोरखा	गोरखा	ताप्ले	२	३	३१८	१००	०	०



कृष्ण बहादुर राना मगर
नगर प्रमुख

गोरखा नगरपालिकाको भू-उपयोग क्षेत्र वर्गीकरण सम्बन्धी मापदण्ड तथा विवरणहरू- २०८२

गोरखा नगरपालिकाको साविक ताप्ले गा.वि.स. हाल वडा नं. १ र २ को कितागत विवरणहरू									
सि नं.	जिल्ला	स्थानीय तह	साविक गा वि स	हालको वार्ड	साविक वार्ड	किता नं.	कृषि क्षेत्र	बसोबास क्षेत्र	व्यवसायिक क्षेत्र
२२८९	गोरखा	गोरखा	ताप्ले	२	३	३१९	१००	०	०
२२९०	गोरखा	गोरखा	ताप्ले	२	३	३२०	१००	०	०
२२९१	गोरखा	गोरखा	ताप्ले	२	३	३२१	१००	०	०
२२९२	गोरखा	गोरखा	ताप्ले	२	३	३२२	१००	०	०
२२९३	गोरखा	गोरखा	ताप्ले	२	३	३२३	१००	०	०
२२९४	गोरखा	गोरखा	ताप्ले	२	३	३२४	१००	०	०
२२९५	गोरखा	गोरखा	ताप्ले	२	३	३२५	१००	०	०
२२९६	गोरखा	गोरखा	ताप्ले	२	३	३२६	१००	०	०
२२९७	गोरखा	गोरखा	ताप्ले	२	३	३२७	१००	०	०
२२९८	गोरखा	गोरखा	ताप्ले	२	३	३२८	१००	०	०
२२९९	गोरखा	गोरखा	ताप्ले	२	३	३२९	१००	०	०
२३००	गोरखा	गोरखा	ताप्ले	२	३	३३१	१००	०	०
२३०१	गोरखा	गोरखा	ताप्ले	२	३	३३२	१००	०	०
२३०२	गोरखा	गोरखा	ताप्ले	२	३	३३४	१००	०	०
२३०३	गोरखा	गोरखा	ताप्ले	२	३	३३५	१००	०	०
२३०४	गोरखा	गोरखा	ताप्ले	२	३	३३६	१००	०	०
२३०५	गोरखा	गोरखा	ताप्ले	२	३	३३७	१००	०	०
२३०६	गोरखा	गोरखा	ताप्ले	२	३	३३८	१००	०	०
२३०७	गोरखा	गोरखा	ताप्ले	२	३	३३९	१००	०	०
२३०८	गोरखा	गोरखा	ताप्ले	२	३	३४१	१००	०	०
२३०९	गोरखा	गोरखा	ताप्ले	२	३	३४२	१००	०	०
२३१०	गोरखा	गोरखा	ताप्ले	२	३	३४३	१००	०	०
२३११	गोरखा	गोरखा	ताप्ले	२	३	३४५	१००	०	०
२३१२	गोरखा	गोरखा	ताप्ले	२	३	३४७	१००	०	०
२३१३	गोरखा	गोरखा	ताप्ले	२	३	३४८	१००	०	०
२३१४	गोरखा	गोरखा	ताप्ले	२	३	३४९	१००	०	०
२३१५	गोरखा	गोरखा	ताप्ले	२	३	३५०	१००	०	०
२३१६	गोरखा	गोरखा	ताप्ले	२	३	३५१	९६	४	०
२३१७	गोरखा	गोरखा	ताप्ले	२	३	३५२	१००	०	०
२३१८	गोरखा	गोरखा	ताप्ले	२	३	३५३	१००	०	०
२३१९	गोरखा	गोरखा	ताप्ले	२	३	३५५	१००	०	०
२३२०	गोरखा	गोरखा	ताप्ले	२	३	३५९	१००	०	०
२३२१	गोरखा	गोरखा	ताप्ले	२	३	३६०	१००	०	०
२३२२	गोरखा	गोरखा	ताप्ले	२	३	३६१	१००	०	०
२३२३	गोरखा	गोरखा	ताप्ले	२	३	३६२	१००	०	०
२३२४	गोरखा	गोरखा	ताप्ले	२	३	३६३	१००	०	०
२३२५	गोरखा	गोरखा	ताप्ले	२	३	३६४	१००	०	०
२३२६	गोरखा	गोरखा	ताप्ले	२	३	३६५	०	१००	०
२३२७	गोरखा	गोरखा	ताप्ले	२	३	३६८	१००	०	०
२३२८	गोरखा	गोरखा	ताप्ले	२	३	३६९	१००	०	०
२३२९	गोरखा	गोरखा	ताप्ले	२	३	३७०	१००	०	०
२३३०	गोरखा	गोरखा	ताप्ले	२	३	३७१	१००	०	०
२३३१	गोरखा	गोरखा	ताप्ले	२	३	३७३	०	१००	०
२३३२	गोरखा	गोरखा	ताप्ले	२	३	३७४	१००	०	०



कृष्ण बहादुर राना मगर
नगर प्रमुख

गोरखा नगरपालिकाको भू-उपयोग क्षेत्र वर्गीकरण सम्बन्धी मापदण्ड तथा विवरणहरू- २०८२

गोरखा नगरपालिकाको साविक ताप्ले गा.वि.स. हाल वडा नं. १ र २ को कितागत विवरणहरू									
सि नं.	जिल्ला	स्थानीय तह	साविक गा वि स	हालको वार्ड	साविक वार्ड	किता नं.	कृषि क्षेत्र	बसोबास क्षेत्र	व्यवसायिक क्षेत्र
२३३३	गोरखा	गोरखा	ताप्ले	२	३	३७५	१००	०	०
२३३४	गोरखा	गोरखा	ताप्ले	२	३	३७७	१००	०	०
२३३५	गोरखा	गोरखा	ताप्ले	२	३	३७८	१००	०	०
२३३६	गोरखा	गोरखा	ताप्ले	२	३	३७९	१००	०	०
२३३७	गोरखा	गोरखा	ताप्ले	२	३	३८०	१००	०	०
२३३८	गोरखा	गोरखा	ताप्ले	२	३	३८२	१००	०	०
२३३९	गोरखा	गोरखा	ताप्ले	२	३	३८३	१००	०	०
२३४०	गोरखा	गोरखा	ताप्ले	२	३	३८४	१००	०	०
२३४१	गोरखा	गोरखा	ताप्ले	२	३	३८५	१००	०	०
२३४२	गोरखा	गोरखा	ताप्ले	२	३	३८६	१००	०	०
२३४३	गोरखा	गोरखा	ताप्ले	२	३	३८८	१००	०	०
२३४४	गोरखा	गोरखा	ताप्ले	२	३	३८९	१००	०	०
२३४५	गोरखा	गोरखा	ताप्ले	२	३	३९०	१००	०	०
२३४६	गोरखा	गोरखा	ताप्ले	२	३	३९१	१००	०	०
२३४७	गोरखा	गोरखा	ताप्ले	२	३	३९२	१००	०	०
२३४८	गोरखा	गोरखा	ताप्ले	२	३	३९३	१००	०	०
२३४९	गोरखा	गोरखा	ताप्ले	२	३	३९६	०	१००	०
२३५०	गोरखा	गोरखा	ताप्ले	२	३	३९७	०	१००	०
२३५१	गोरखा	गोरखा	ताप्ले	२	३	३९८	०	१००	०
२३५२	गोरखा	गोरखा	ताप्ले	२	३	३९९	०	१००	०
२३५३	गोरखा	गोरखा	ताप्ले	२	३	४०६	१००	०	०
२३५४	गोरखा	गोरखा	ताप्ले	२	३	४१०	१००	०	०
२३५५	गोरखा	गोरखा	ताप्ले	२	३	४११	१००	०	०
२३५६	गोरखा	गोरखा	ताप्ले	२	३	४१२	१००	०	०
२३५७	गोरखा	गोरखा	ताप्ले	२	३	४१३	१००	०	०
२३५८	गोरखा	गोरखा	ताप्ले	२	३	४१४	१००	०	०
२३५९	गोरखा	गोरखा	ताप्ले	२	३	४१५	१००	०	०
२३६०	गोरखा	गोरखा	ताप्ले	२	३	४१६	१००	०	०
२३६१	गोरखा	गोरखा	ताप्ले	२	३	४१७	१००	०	०
२३६२	गोरखा	गोरखा	ताप्ले	२	३	४१८	१००	०	०
२३६३	गोरखा	गोरखा	ताप्ले	२	३	४१९	१००	०	०
२३६४	गोरखा	गोरखा	ताप्ले	२	३	४२१	१००	०	०
२३६५	गोरखा	गोरखा	ताप्ले	२	३	४२२	१००	०	०
२३६६	गोरखा	गोरखा	ताप्ले	२	३	४२४	१००	०	०
२३६७	गोरखा	गोरखा	ताप्ले	२	३	४२६	१००	०	०
२३६८	गोरखा	गोरखा	ताप्ले	२	३	४२७	१००	०	०
२३६९	गोरखा	गोरखा	ताप्ले	२	३	४२८	१००	०	०
२३७०	गोरखा	गोरखा	ताप्ले	२	३	४२९	१००	०	०
२३७१	गोरखा	गोरखा	ताप्ले	२	३	४३०	१००	०	०
२३७२	गोरखा	गोरखा	ताप्ले	२	३	४३१	१००	०	०
२३७३	गोरखा	गोरखा	ताप्ले	२	३	४३२	१००	०	०
२३७४	गोरखा	गोरखा	ताप्ले	२	३	४३३	१००	०	०
२३७५	गोरखा	गोरखा	ताप्ले	२	३	४३४	१००	०	०
२३७६	गोरखा	गोरखा	ताप्ले	२	३	४३६	१००	०	०



कृष्ण बहादुर राना मगर
नगर प्रमुख

गोरखा नगरपालिकाको भू-उपयोग क्षेत्र वर्गीकरण सम्बन्धी मापदण्ड तथा विवरणहरू- २०८२

गोरखा नगरपालिकाको साविक ताप्ले गा.वि.स. हाल वडा नं. १ र २ को कितागत विवरणहरू									
सि नं.	जिल्ला	स्थानीय तह	साविक गा वि स	हालको वार्ड	साविक वार्ड	किता नं.	कृषि क्षेत्र	बसोबास क्षेत्र	व्यवसायिक क्षेत्र
२३७७	गोरखा	गोरखा	ताप्ले	२	३	४३७	१००	०	०
२३७८	गोरखा	गोरखा	ताप्ले	२	३	४३८	१००	०	०
२३७९	गोरखा	गोरखा	ताप्ले	२	३	४३९	१००	०	०
२३८०	गोरखा	गोरखा	ताप्ले	२	३	४४०	१००	०	०
२३८१	गोरखा	गोरखा	ताप्ले	२	३	४४१	१००	०	०
२३८२	गोरखा	गोरखा	ताप्ले	२	३	४४२	१००	०	०
२३८३	गोरखा	गोरखा	ताप्ले	२	३	४४३	१००	०	०
२३८४	गोरखा	गोरखा	ताप्ले	२	३	४४४	१००	०	०
२३८५	गोरखा	गोरखा	ताप्ले	२	३	४४५	१००	०	०
२३८६	गोरखा	गोरखा	ताप्ले	२	३	४४६	१००	०	०
२३८७	गोरखा	गोरखा	ताप्ले	२	३	४५०	१००	०	०
२३८८	गोरखा	गोरखा	ताप्ले	२	३	४५१	१००	०	०
२३८९	गोरखा	गोरखा	ताप्ले	२	३	४५२	१००	०	०
२३९०	गोरखा	गोरखा	ताप्ले	२	३	४५४	१००	०	०
२३९१	गोरखा	गोरखा	ताप्ले	२	३	४५५	१००	०	०
२३९२	गोरखा	गोरखा	ताप्ले	२	३	४५७	१००	०	०
२३९३	गोरखा	गोरखा	ताप्ले	२	३	४५८	१००	०	०
२३९४	गोरखा	गोरखा	ताप्ले	२	३	४५९	१००	०	०
२३९५	गोरखा	गोरखा	ताप्ले	२	३	४६०	१००	०	०
२३९६	गोरखा	गोरखा	ताप्ले	२	३	४६२	१००	०	०
२३९७	गोरखा	गोरखा	ताप्ले	२	३	४६३	१००	०	०
२३९८	गोरखा	गोरखा	ताप्ले	२	३	४६५	१००	०	०
२३९९	गोरखा	गोरखा	ताप्ले	२	३	४६६	१००	०	०
२४००	गोरखा	गोरखा	ताप्ले	२	३	४६७	१००	०	०
२४०१	गोरखा	गोरखा	ताप्ले	२	३	४६८	१००	०	०
२४०२	गोरखा	गोरखा	ताप्ले	२	३	४६९	१००	०	०
२४०३	गोरखा	गोरखा	ताप्ले	२	३	४७०	१००	०	०
२४०४	गोरखा	गोरखा	ताप्ले	२	३	४७१	१००	०	०
२४०५	गोरखा	गोरखा	ताप्ले	२	३	४७२	१००	०	०
२४०६	गोरखा	गोरखा	ताप्ले	२	३	४७३	१००	०	०
२४०७	गोरखा	गोरखा	ताप्ले	२	३	४७४	१००	०	०
२४०८	गोरखा	गोरखा	ताप्ले	२	३	४७६	१००	०	०
२४०९	गोरखा	गोरखा	ताप्ले	२	३	४७७	०	१००	०
२४१०	गोरखा	गोरखा	ताप्ले	२	३	४७८	०	१००	०
२४११	गोरखा	गोरखा	ताप्ले	२	३	४७९	०	१००	०
२४१२	गोरखा	गोरखा	ताप्ले	२	३	४८०	०	१००	०
२४१३	गोरखा	गोरखा	ताप्ले	२	३	४८१	०	१००	०
२४१४	गोरखा	गोरखा	ताप्ले	२	३	४८२	६९	३१	०
२४१५	गोरखा	गोरखा	ताप्ले	२	३	४८३	०	१००	०
२४१६	गोरखा	गोरखा	ताप्ले	२	३	४८४	०	१००	०
२४१७	गोरखा	गोरखा	ताप्ले	२	३	४८५	०	१००	०
२४१८	गोरखा	गोरखा	ताप्ले	२	३	४८६	०	१००	०
२४१९	गोरखा	गोरखा	ताप्ले	२	३	४८७	०	१००	०
२४२०	गोरखा	गोरखा	ताप्ले	२	३	४८८	०	१००	०



कृष्ण बहादुर राना मगर
नगर प्रमुख

गोरखा नगरपालिकाको भू-उपयोग क्षेत्र वर्गीकरण सम्बन्धी मापदण्ड तथा विवरणहरू- २०८२

गोरखा नगरपालिकाको साविक ताप्ले गा.वि.स. हाल वडा नं. १ र २ को कितागत विवरणहरू									
सि नं.	जिल्ला	स्थानीय तह	साविक गा वि स	हालको वार्ड	साविक वार्ड	किता नं.	कृषि क्षेत्र	बसोबास क्षेत्र	व्यवसायिक क्षेत्र
२४२१	गोरखा	गोरखा	ताप्ले	२	३	४९०	१००	०	०
२४२२	गोरखा	गोरखा	ताप्ले	२	३	४९१	१००	०	०
२४२३	गोरखा	गोरखा	ताप्ले	२	३	४९२	१००	०	०
२४२४	गोरखा	गोरखा	ताप्ले	२	३	४९३	१००	०	०
२४२५	गोरखा	गोरखा	ताप्ले	२	३	४९४	१००	०	०
२४२६	गोरखा	गोरखा	ताप्ले	२	३	४९५	१००	०	०
२४२७	गोरखा	गोरखा	ताप्ले	२	३	४९७	०	१००	०
२४२८	गोरखा	गोरखा	ताप्ले	२	३	४९८	०	१००	०
२४२९	गोरखा	गोरखा	ताप्ले	२	३	४९९	०	१००	०
२४३०	गोरखा	गोरखा	ताप्ले	२	३	५००	०	१००	०
२४३१	गोरखा	गोरखा	ताप्ले	२	३	५०१	०	१००	०
२४३२	गोरखा	गोरखा	ताप्ले	२	३	५०२	०	१००	०
२४३३	गोरखा	गोरखा	ताप्ले	२	३	५०३	०	१००	०
२४३४	गोरखा	गोरखा	ताप्ले	२	३	५०४	०	१००	०
२४३५	गोरखा	गोरखा	ताप्ले	२	३	५०५	०	१००	०
२४३६	गोरखा	गोरखा	ताप्ले	२	३	५०६	७	२९	०
२४३७	गोरखा	गोरखा	ताप्ले	२	३	५०८	०	१००	०
२४३८	गोरखा	गोरखा	ताप्ले	२	३	५०९	०	१००	०
२४३९	गोरखा	गोरखा	ताप्ले	२	३	५१०	०	१००	०
२४४०	गोरखा	गोरखा	ताप्ले	२	३	५१२	०	१००	०
२४४१	गोरखा	गोरखा	ताप्ले	२	३	५१३	०	१००	०
२४४२	गोरखा	गोरखा	ताप्ले	२	३	५१४	०	१००	०
२४४३	गोरखा	गोरखा	ताप्ले	२	३	५१५	०	१००	०
२४४४	गोरखा	गोरखा	ताप्ले	२	३	५१६	०	१००	०
२४४५	गोरखा	गोरखा	ताप्ले	२	३	५१७	०	१००	०
२४४६	गोरखा	गोरखा	ताप्ले	२	३	५१८	०	१००	०
२४४७	गोरखा	गोरखा	ताप्ले	२	३	५१९	०	१००	०
२४४८	गोरखा	गोरखा	ताप्ले	२	३	५२०	०	१००	०
२४४९	गोरखा	गोरखा	ताप्ले	२	३	५२१	०	१००	०
२४५०	गोरखा	गोरखा	ताप्ले	२	३	५२२	०	१००	०
२४५१	गोरखा	गोरखा	ताप्ले	२	३	५२३	०	१००	०
२४५२	गोरखा	गोरखा	ताप्ले	२	३	५२४	०	१००	०
२४५३	गोरखा	गोरखा	ताप्ले	२	३	५२५	०	१००	०
२४५४	गोरखा	गोरखा	ताप्ले	२	३	५२७	०	१००	०
२४५५	गोरखा	गोरखा	ताप्ले	२	३	५२८	०	१००	०
२४५६	गोरखा	गोरखा	ताप्ले	२	३	५२९	०	१००	०
२४५७	गोरखा	गोरखा	ताप्ले	२	३	५३०	०	१००	०
२४५८	गोरखा	गोरखा	ताप्ले	२	३	५३२	०	१००	०
२४५९	गोरखा	गोरखा	ताप्ले	२	३	५३३	०	१००	०
२४६०	गोरखा	गोरखा	ताप्ले	२	३	५३४	१००	०	०
२४६१	गोरखा	गोरखा	ताप्ले	२	३	५३५	१००	०	०
२४६२	गोरखा	गोरखा	ताप्ले	२	३	५३६	१००	०	०
२४६३	गोरखा	गोरखा	ताप्ले	२	३	५३७	१००	०	०
२४६४	गोरखा	गोरखा	ताप्ले	२	३	५३८	९४	६	०



कृष्ण बहादुर राना मगर
नगर प्रमुख

गोरखा नगरपालिकाको भू-उपयोग क्षेत्र वर्गीकरण सम्बन्धी मापदण्ड तथा विवरणहरू- २०८२

गोरखा नगरपालिकाको साविक ताप्ले गा.वि.स. हाल वडा नं. १ र २ को कितागत विवरणहरू									
सि नं.	जिल्ला	स्थानीय तह	साविक गा वि स	हालको वार्ड	साविक वार्ड	किता नं.	कृषि क्षेत्र	बसोबास क्षेत्र	व्यवसायिक क्षेत्र
२४६५	गोरखा	गोरखा	ताप्ले	२	३	५३९	१००	०	०
२४६६	गोरखा	गोरखा	ताप्ले	२	३	५४१	०	१००	०
२४६७	गोरखा	गोरखा	ताप्ले	२	३	५४२	०	१००	०
२४६८	गोरखा	गोरखा	ताप्ले	२	३	५४३	०	१००	०
२४६९	गोरखा	गोरखा	ताप्ले	२	३	५४५	१००	०	०
२४७०	गोरखा	गोरखा	ताप्ले	२	३	५४६	१००	०	०
२४७१	गोरखा	गोरखा	ताप्ले	२	३	५४८	१००	०	०
२४७२	गोरखा	गोरखा	ताप्ले	२	३	५४९	१००	०	०
२४७३	गोरखा	गोरखा	ताप्ले	२	३	५५०	१००	०	०
२४७४	गोरखा	गोरखा	ताप्ले	२	३	५५१	१००	०	०
२४७५	गोरखा	गोरखा	ताप्ले	२	३	५५२	१००	०	०
२४७६	गोरखा	गोरखा	ताप्ले	२	३	५५३	१००	०	०
२४७७	गोरखा	गोरखा	ताप्ले	२	३	५५४	१००	०	०
२४७८	गोरखा	गोरखा	ताप्ले	२	३	५५५	१००	०	०
२४७९	गोरखा	गोरखा	ताप्ले	२	३	५५६	१००	०	०
२४८०	गोरखा	गोरखा	ताप्ले	२	३	५५७	१००	०	०
२४८१	गोरखा	गोरखा	ताप्ले	२	३	५५८	१००	०	०
२४८२	गोरखा	गोरखा	ताप्ले	२	३	५६१	१००	०	०
२४८३	गोरखा	गोरखा	ताप्ले	२	३	५६२	१००	०	०
२४८४	गोरखा	गोरखा	ताप्ले	२	३	५६३	१००	०	०
२४८५	गोरखा	गोरखा	ताप्ले	२	३	५६४	१००	०	०
२४८६	गोरखा	गोरखा	ताप्ले	२	३	५६५	१००	०	०
२४८७	गोरखा	गोरखा	ताप्ले	२	३	५६६	१००	०	०
२४८८	गोरखा	गोरखा	ताप्ले	२	३	५६७	१००	०	०
२४८९	गोरखा	गोरखा	ताप्ले	२	३	५६८	१००	०	०
२४९०	गोरखा	गोरखा	ताप्ले	२	३	५७१	१००	०	०
२४९१	गोरखा	गोरखा	ताप्ले	२	३	५७२	१००	०	०
२४९२	गोरखा	गोरखा	ताप्ले	२	३	५७३	१००	०	०
२४९३	गोरखा	गोरखा	ताप्ले	२	३	५७४	१००	०	०
२४९४	गोरखा	गोरखा	ताप्ले	२	३	५७५	१००	०	०
२४९५	गोरखा	गोरखा	ताप्ले	२	३	५७६	१००	०	०
२४९६	गोरखा	गोरखा	ताप्ले	२	३	५७८	१००	०	०
२४९७	गोरखा	गोरखा	ताप्ले	२	३	५७९	१००	०	०
२४९८	गोरखा	गोरखा	ताप्ले	२	३	५८०	१००	०	०
२४९९	गोरखा	गोरखा	ताप्ले	२	३	५८२	१००	०	०
२५००	गोरखा	गोरखा	ताप्ले	२	३	५८४	१००	०	०
२५०१	गोरखा	गोरखा	ताप्ले	२	३	५८६	१००	०	०
२५०२	गोरखा	गोरखा	ताप्ले	२	३	५८७	१००	०	०
२५०३	गोरखा	गोरखा	ताप्ले	२	३	५८८	१००	०	०
२५०४	गोरखा	गोरखा	ताप्ले	२	३	५८९	१००	०	०
२५०५	गोरखा	गोरखा	ताप्ले	२	३	५९०	१००	०	०
२५०६	गोरखा	गोरखा	ताप्ले	२	३	५९१	१००	०	०
२५०७	गोरखा	गोरखा	ताप्ले	२	३	५९२	१००	०	०
२५०८	गोरखा	गोरखा	ताप्ले	२	३	५९४	१००	०	०



कृष्ण बहादुर राना मगर
नगर प्रमुख

गोरखा नगरपालिकाको भू-उपयोग क्षेत्र वर्गीकरण सम्बन्धी मापदण्ड तथा विवरणहरू- २०८२

गोरखा नगरपालिकाको साविक ताप्ले गा.वि.स. हाल वडा नं. १ र २ को कितागत विवरणहरू									
सि नं.	जिल्ला	स्थानीय तह	साविक गा वि स	हालको वार्ड	साविक वार्ड	किता नं.	कृषि क्षेत्र	बसोबास क्षेत्र	व्यवसायिक क्षेत्र
२५०९	गोरखा	गोरखा	ताप्ले	२	३	५९५	१००	०	०
२५१०	गोरखा	गोरखा	ताप्ले	२	३	५९७	१००	०	०
२५११	गोरखा	गोरखा	ताप्ले	२	३	५९८	१००	०	०
२५१२	गोरखा	गोरखा	ताप्ले	२	३	६००	०	१००	०
२५१३	गोरखा	गोरखा	ताप्ले	२	३	६०१	१००	०	०
२५१४	गोरखा	गोरखा	ताप्ले	२	३	६०२	१००	०	०
२५१५	गोरखा	गोरखा	ताप्ले	२	३	६०३	१००	०	०
२५१६	गोरखा	गोरखा	ताप्ले	२	३	६०४	०	१००	०
२५१७	गोरखा	गोरखा	ताप्ले	२	३	६०५	०	१००	०
२५१८	गोरखा	गोरखा	ताप्ले	२	३	६०६	०	१००	०
२५१९	गोरखा	गोरखा	ताप्ले	२	३	६०८	०	१००	०
२५२०	गोरखा	गोरखा	ताप्ले	२	३	६०९	०	१००	०
२५२१	गोरखा	गोरखा	ताप्ले	२	३	६१०	९१	९	०
२५२२	गोरखा	गोरखा	ताप्ले	२	३	६११	१००	०	०
२५२३	गोरखा	गोरखा	ताप्ले	२	३	६१३	८०	२०	०
२५२४	गोरखा	गोरखा	ताप्ले	२	३	६१४	०	१००	०
२५२५	गोरखा	गोरखा	ताप्ले	२	३	६१५	०	१००	०
२५२६	गोरखा	गोरखा	ताप्ले	२	३	६१६	९३	७	०
२५२७	गोरखा	गोरखा	ताप्ले	२	३	६१७	१००	०	०
२५२८	गोरखा	गोरखा	ताप्ले	२	३	६१८	१००	०	०
२५२९	गोरखा	गोरखा	ताप्ले	२	३	६१९	८७	१३	०
२५३०	गोरखा	गोरखा	ताप्ले	२	३	६२०	१००	०	०
२५३१	गोरखा	गोरखा	ताप्ले	२	३	६२४	०	१००	०
२५३२	गोरखा	गोरखा	ताप्ले	२	३	६२५	०	१००	०
२५३३	गोरखा	गोरखा	ताप्ले	२	३	६२९	०	१००	०
२५३४	गोरखा	गोरखा	ताप्ले	२	३	६३०	०	१००	०
२५३५	गोरखा	गोरखा	ताप्ले	२	३	६३१	०	१००	०
२५३६	गोरखा	गोरखा	ताप्ले	२	३	६३२	०	१००	०
२५३७	गोरखा	गोरखा	ताप्ले	२	३	६३३	०	१००	०
२५३८	गोरखा	गोरखा	ताप्ले	२	३	६३४	१००	०	०
२५३९	गोरखा	गोरखा	ताप्ले	२	३	६३६	०	१००	०
२५४०	गोरखा	गोरखा	ताप्ले	२	३	६३८	०	१००	०
२५४१	गोरखा	गोरखा	ताप्ले	२	३	६४०	०	१००	०
२५४२	गोरखा	गोरखा	ताप्ले	२	३	६४१	०	१००	०
२५४३	गोरखा	गोरखा	ताप्ले	२	३	६४२	०	१००	०
२५४४	गोरखा	गोरखा	ताप्ले	२	३	६४३	१००	०	०
२५४५	गोरखा	गोरखा	ताप्ले	२	३	६४४	०	१००	०
२५४६	गोरखा	गोरखा	ताप्ले	२	३	६४६	०	१००	०
२५४७	गोरखा	गोरखा	ताप्ले	२	३	६४७	०	१००	०
२५४८	गोरखा	गोरखा	ताप्ले	२	३	६४८	०	१००	०
२५४९	गोरखा	गोरखा	ताप्ले	२	३	६४९	०	१००	०
२५५०	गोरखा	गोरखा	ताप्ले	२	३	६५०	०	१००	०
२५५१	गोरखा	गोरखा	ताप्ले	२	३	६५१	०	१००	०
२५५२	गोरखा	गोरखा	ताप्ले	२	३	६५४	०	१००	०



कृष्ण बहादुर राना मगर
नगर प्रमुख

गोरखा नगरपालिकाको भू-उपयोग क्षेत्र वर्गीकरण सम्बन्धी मापदण्ड तथा विवरणहरू-२०८२

गोरखा नगरपालिकाको साविक ताप्ले गा.वि.स. हाल वडा नं. १ र २ को कितागत विवरणहरू									
सि नं.	जिल्ला	स्थानीय तह	साविक गा वि स	हालको वार्ड	साविक वार्ड	किता नं.	कृषि क्षेत्र	बसोबास क्षेत्र	व्यवसायिक क्षेत्र
२५५३	गोरखा	गोरखा	ताप्ले	२	३	६५५	०	१००	०
२५५४	गोरखा	गोरखा	ताप्ले	२	३	६५७	०	१००	०
२५५५	गोरखा	गोरखा	ताप्ले	२	३	६५९	१००	०	०
२५५६	गोरखा	गोरखा	ताप्ले	२	३	६६०	०	१००	०
२५५७	गोरखा	गोरखा	ताप्ले	२	३	६६१	०	१००	०
२५५८	गोरखा	गोरखा	ताप्ले	२	३	६६२	०	१००	०
२५५९	गोरखा	गोरखा	ताप्ले	२	३	६६३	०	१००	०
२५६०	गोरखा	गोरखा	ताप्ले	२	३	६६५	०	१००	०
२५६१	गोरखा	गोरखा	ताप्ले	२	३	६६६	०	१००	०
२५६२	गोरखा	गोरखा	ताप्ले	२	३	६६७	०	१००	०
२५६३	गोरखा	गोरखा	ताप्ले	२	३	६६९	९५	५	०
२५६४	गोरखा	गोरखा	ताप्ले	२	३	६७०	१००	०	०
२५६५	गोरखा	गोरखा	ताप्ले	२	३	६७१	१००	०	०
२५६६	गोरखा	गोरखा	ताप्ले	२	३	६७३	०	१००	०
२५६७	गोरखा	गोरखा	ताप्ले	२	३	६७५	१००	०	०
२५६८	गोरखा	गोरखा	ताप्ले	२	३	६७७	०	१००	०
२५६९	गोरखा	गोरखा	ताप्ले	२	३	६७८	०	१००	०
२५७०	गोरखा	गोरखा	ताप्ले	२	३	६७९	०	१००	०
२५७१	गोरखा	गोरखा	ताप्ले	२	३	६८०	०	१००	०
२५७२	गोरखा	गोरखा	ताप्ले	२	३	६८२	०	१००	०
२५७३	गोरखा	गोरखा	ताप्ले	२	३	६८३	०	१००	०
२५७४	गोरखा	गोरखा	ताप्ले	२	३	६८४	७७	२३	०
२५७५	गोरखा	गोरखा	ताप्ले	२	३	६८५	१००	०	०
२५७६	गोरखा	गोरखा	ताप्ले	२	३	६८६	८८	१२	०
२५७७	गोरखा	गोरखा	ताप्ले	२	३	६८७	०	१००	०
२५७८	गोरखा	गोरखा	ताप्ले	२	३	६८८	०	१००	०
२५७९	गोरखा	गोरखा	ताप्ले	२	३	६८९	०	१००	०
२५८०	गोरखा	गोरखा	ताप्ले	२	३	६९०	०	१००	०
२५८१	गोरखा	गोरखा	ताप्ले	२	३	६९१	०	१००	०
२५८२	गोरखा	गोरखा	ताप्ले	२	३	६९२	०	१००	०
२५८३	गोरखा	गोरखा	ताप्ले	२	३	६९३	०	१००	०
२५८४	गोरखा	गोरखा	ताप्ले	२	३	६९४	०	१००	०
२५८५	गोरखा	गोरखा	ताप्ले	२	३	६९५	०	१००	०
२५८६	गोरखा	गोरखा	ताप्ले	२	३	६९६	०	१००	०
२५८७	गोरखा	गोरखा	ताप्ले	२	३	६९७	१००	०	०
२५८८	गोरखा	गोरखा	ताप्ले	२	३	६९८	०	१००	०
२५८९	गोरखा	गोरखा	ताप्ले	२	३	७०२	०	१००	०
२५९०	गोरखा	गोरखा	ताप्ले	२	३	७०३	०	१००	०
२५९१	गोरखा	गोरखा	ताप्ले	२	३	७०४	०	१००	०
२५९२	गोरखा	गोरखा	ताप्ले	२	३	७०५	८५	१५	०
२५९३	गोरखा	गोरखा	ताप्ले	२	३	७०६	१००	०	०
२५९४	गोरखा	गोरखा	ताप्ले	२	३	७०७	७०	३०	०
२५९५	गोरखा	गोरखा	ताप्ले	२	३	७०८	०	१००	०
२५९६	गोरखा	गोरखा	ताप्ले	२	३	७०९	०	१००	०



कृष्ण बहादुर राना मगर
नगर प्रमुख

गोरखा नगरपालिकाको भू-उपयोग क्षेत्र वर्गीकरण सम्बन्धी मापदण्ड तथा विवरणहरू- २०८२

गोरखा नगरपालिकाको साविक ताप्ले गा.वि.स. हाल वडा नं. १ र २ को कितागत विवरणहरू									
सि नं.	जिल्ला	स्थानीय तह	साविक गा वि स	हालको वार्ड	साविक वार्ड	किता नं.	कृषि क्षेत्र	बसोबास क्षेत्र	व्यवसायिक क्षेत्र
२५९७	गोरखा	गोरखा	ताप्ले	२	३	७९३	०	१००	०
२५९८	गोरखा	गोरखा	ताप्ले	२	३	७९६	०	१००	०
२५९९	गोरखा	गोरखा	ताप्ले	२	३	७९७	०	१००	०
२६००	गोरखा	गोरखा	ताप्ले	२	३	७९८	०	१००	०
२६०१	गोरखा	गोरखा	ताप्ले	२	३	७२०	०	१००	०
२६०२	गोरखा	गोरखा	ताप्ले	२	३	७२१	१००	०	०
२६०३	गोरखा	गोरखा	ताप्ले	२	३	७२२	१००	०	०
२६०४	गोरखा	गोरखा	ताप्ले	२	३	७२३	१००	०	०
२६०५	गोरखा	गोरखा	ताप्ले	२	३	७२४	१००	०	०
२६०६	गोरखा	गोरखा	ताप्ले	२	३	७२५	१००	०	०
२६०७	गोरखा	गोरखा	ताप्ले	२	३	७२६	१००	०	०
२६०८	गोरखा	गोरखा	ताप्ले	२	३	७२७	१००	०	०
२६०९	गोरखा	गोरखा	ताप्ले	२	३	७२८	०	१००	०
२६१०	गोरखा	गोरखा	ताप्ले	२	३	७२९	०	१००	०
२६११	गोरखा	गोरखा	ताप्ले	२	३	७३०	०	१००	०
२६१२	गोरखा	गोरखा	ताप्ले	२	३	७३१	०	१००	०
२६१३	गोरखा	गोरखा	ताप्ले	२	३	७३२	०	१००	०
२६१४	गोरखा	गोरखा	ताप्ले	२	३	७३३	०	१००	०
२६१५	गोरखा	गोरखा	ताप्ले	२	३	७३४	०	१००	०
२६१६	गोरखा	गोरखा	ताप्ले	२	३	७३५	०	१००	०
२६१७	गोरखा	गोरखा	ताप्ले	२	३	७३६	०	१००	०
२६१८	गोरखा	गोरखा	ताप्ले	२	३	७३७	१००	०	०
२६१९	गोरखा	गोरखा	ताप्ले	२	३	७३८	०	१००	०
२६२०	गोरखा	गोरखा	ताप्ले	२	३	७३९	०	१००	०
२६२१	गोरखा	गोरखा	ताप्ले	२	३	७४१	१००	०	०
२६२२	गोरखा	गोरखा	ताप्ले	२	३	७४२	१००	०	०
२६२३	गोरखा	गोरखा	ताप्ले	२	३	७४३	०	१००	०
२६२४	गोरखा	गोरखा	ताप्ले	२	३	७४५	०	१००	०
२६२५	गोरखा	गोरखा	ताप्ले	२	३	७४६	०	१००	०
२६२६	गोरखा	गोरखा	ताप्ले	२	३	७४७	०	१००	०
२६२७	गोरखा	गोरखा	ताप्ले	२	३	७४८	०	१००	०
२६२८	गोरखा	गोरखा	ताप्ले	२	३	७४९	०	१००	०
२६२९	गोरखा	गोरखा	ताप्ले	२	३	७५०	१००	०	०
२६३०	गोरखा	गोरखा	ताप्ले	२	३	७५४	०	१००	०
२६३१	गोरखा	गोरखा	ताप्ले	२	३	७५५	०	१००	०
२६३२	गोरखा	गोरखा	ताप्ले	२	३	७५६	०	१००	०
२६३३	गोरखा	गोरखा	ताप्ले	२	३	७५७	१००	०	०
२६३४	गोरखा	गोरखा	ताप्ले	२	३	७५८	१००	०	०
२६३५	गोरखा	गोरखा	ताप्ले	२	३	७६०	१००	०	०
२६३६	गोरखा	गोरखा	ताप्ले	२	३	७६१	१००	०	०
२६३७	गोरखा	गोरखा	ताप्ले	२	३	७६२	१००	०	०
२६३८	गोरखा	गोरखा	ताप्ले	२	३	७६३	१००	०	०
२६३९	गोरखा	गोरखा	ताप्ले	२	३	७६४	१००	०	०
२६४०	गोरखा	गोरखा	ताप्ले	२	३	७६५	१००	०	०



कृष्ण बहादुर राना मगर
नगर प्रमुख

गोरखा नगरपालिकाको भू-उपयोग क्षेत्र वर्गीकरण सम्बन्धी मापदण्ड तथा विवरणहरू- २०८२

गोरखा नगरपालिकाको साविक ताप्ले गा.वि.स. हाल वडा नं. १ र २ को कितागत विवरणहरू									
सि नं.	जिल्ला	स्थानीय तह	साविक गा वि स	हालको वार्ड	साविक वार्ड	किता नं.	कृषि क्षेत्र	बसोबास क्षेत्र	व्यवसायिक क्षेत्र
२६४१	गोरखा	गोरखा	ताप्ले	२	३	७६६	१००	०	०
२६४२	गोरखा	गोरखा	ताप्ले	२	३	७६८	१००	०	०
२६४३	गोरखा	गोरखा	ताप्ले	२	३	७७१	०	१००	०
२६४४	गोरखा	गोरखा	ताप्ले	२	३	७७२	१००	०	०
२६४५	गोरखा	गोरखा	ताप्ले	२	३	७७४	१००	०	०
२६४६	गोरखा	गोरखा	ताप्ले	२	३	७७५	१००	०	०
२६४७	गोरखा	गोरखा	ताप्ले	२	३	७७६	०	१००	०
२६४८	गोरखा	गोरखा	ताप्ले	२	३	७७७	०	१००	०
२६४९	गोरखा	गोरखा	ताप्ले	२	३	७७८	१००	०	०
२६५०	गोरखा	गोरखा	ताप्ले	२	३	७७९	१००	०	०
२६५१	गोरखा	गोरखा	ताप्ले	२	३	७८०	१००	०	०
२६५२	गोरखा	गोरखा	ताप्ले	२	३	७८१	१००	०	०
२६५३	गोरखा	गोरखा	ताप्ले	२	३	७८२	१००	०	०
२६५४	गोरखा	गोरखा	ताप्ले	२	३	७८३	१००	०	०
२६५५	गोरखा	गोरखा	ताप्ले	२	३	७८६	१००	०	०
२६५६	गोरखा	गोरखा	ताप्ले	२	३	७८७	१००	०	०
२६५७	गोरखा	गोरखा	ताप्ले	२	३	७८९	०	१००	०
२६५८	गोरखा	गोरखा	ताप्ले	२	३	७९०	१००	०	०
२६५९	गोरखा	गोरखा	ताप्ले	२	३	७९१	१००	०	०
२६६०	गोरखा	गोरखा	ताप्ले	२	३	७९३	१००	०	०
२६६१	गोरखा	गोरखा	ताप्ले	२	३	७९५	१००	०	०
२६६२	गोरखा	गोरखा	ताप्ले	२	३	७९६	१००	०	०
२६६३	गोरखा	गोरखा	ताप्ले	२	३	७९७	१००	०	०
२६६४	गोरखा	गोरखा	ताप्ले	२	३	७९८	१००	०	०
२६६५	गोरखा	गोरखा	ताप्ले	२	३	७९९	१००	०	०
२६६६	गोरखा	गोरखा	ताप्ले	२	३	८००	१००	०	०
२६६७	गोरखा	गोरखा	ताप्ले	२	३	८०१	१००	०	०
२६६८	गोरखा	गोरखा	ताप्ले	२	३	८०२	०	१००	०
२६६९	गोरखा	गोरखा	ताप्ले	२	३	८०५	०	१००	०
२६७०	गोरखा	गोरखा	ताप्ले	२	३	८०६	०	१००	०
२६७१	गोरखा	गोरखा	ताप्ले	२	३	८०७	१००	०	०
२६७२	गोरखा	गोरखा	ताप्ले	२	३	८०८	१००	०	०
२६७३	गोरखा	गोरखा	ताप्ले	२	३	८११	१००	०	०
२६७४	गोरखा	गोरखा	ताप्ले	२	३	८१२	१००	०	०
२६७५	गोरखा	गोरखा	ताप्ले	२	३	८१३	१००	०	०
२६७६	गोरखा	गोरखा	ताप्ले	२	३	८१५	१००	०	०
२६७७	गोरखा	गोरखा	ताप्ले	२	३	८१६	०	१००	०
२६७८	गोरखा	गोरखा	ताप्ले	२	३	८१७	१००	०	०
२६७९	गोरखा	गोरखा	ताप्ले	२	३	८१८	०	१००	०
२६८०	गोरखा	गोरखा	ताप्ले	२	३	८१९	०	१००	०
२६८१	गोरखा	गोरखा	ताप्ले	२	३	८२०	०	१००	०
२६८२	गोरखा	गोरखा	ताप्ले	२	३	८२१	१००	०	०
२६८३	गोरखा	गोरखा	ताप्ले	२	३	८२२	१००	०	०
२६८४	गोरखा	गोरखा	ताप्ले	२	३	८२३	०	१००	०



कृष्ण बहादुर राना मगर
नगर प्रमुख

गोरखा नगरपालिकाको भू-उपयोग क्षेत्र वर्गीकरण सम्बन्धी मापदण्ड तथा विवरणहरू- २०८२

गोरखा नगरपालिकाको साविक ताप्ले गा.वि.स. हाल वडा नं. १ र २ को कितागत विवरणहरू									
सि नं.	जिल्ला	स्थानीय तह	साविक गा वि स	हालको वार्ड	साविक वार्ड	किता नं.	कृषि क्षेत्र	बसोबास क्षेत्र	व्यवसायिक क्षेत्र
२६८५	गोरखा	गोरखा	ताप्ले	२	३	८२४	०	१००	०
२६८६	गोरखा	गोरखा	ताप्ले	२	३	८२६	०	१००	०
२६८७	गोरखा	गोरखा	ताप्ले	२	३	८२७	१००	०	०
२६८८	गोरखा	गोरखा	ताप्ले	२	३	८२८	१००	०	०
२६८९	गोरखा	गोरखा	ताप्ले	२	३	८३०	१००	०	०
२६९०	गोरखा	गोरखा	ताप्ले	२	३	८३१	१००	०	०
२६९१	गोरखा	गोरखा	ताप्ले	२	३	८३२	१००	०	०
२६९२	गोरखा	गोरखा	ताप्ले	२	३	८३३	१००	०	०
२६९३	गोरखा	गोरखा	ताप्ले	२	३	८३४	१००	०	०
२६९४	गोरखा	गोरखा	ताप्ले	२	३	८३५	१००	०	०
२६९५	गोरखा	गोरखा	ताप्ले	२	३	८३६	१००	०	०
२६९६	गोरखा	गोरखा	ताप्ले	२	३	८३७	१००	०	०
२६९७	गोरखा	गोरखा	ताप्ले	२	३	८३८	१००	०	०
२६९८	गोरखा	गोरखा	ताप्ले	२	३	८३९	१००	०	०
२६९९	गोरखा	गोरखा	ताप्ले	२	३	८४०	१००	०	०
२७००	गोरखा	गोरखा	ताप्ले	२	३	८४१	१००	०	०
२७०१	गोरखा	गोरखा	ताप्ले	२	३	८४२	१००	०	०
२७०२	गोरखा	गोरखा	ताप्ले	२	३	८४३	१००	०	०
२७०३	गोरखा	गोरखा	ताप्ले	२	३	८४४	१००	०	०
२७०४	गोरखा	गोरखा	ताप्ले	२	३	८४५	९१	९	०
२७०५	गोरखा	गोरखा	ताप्ले	२	३	८४६	१००	०	०
२७०६	गोरखा	गोरखा	ताप्ले	२	३	८४७	१००	०	०
२७०७	गोरखा	गोरखा	ताप्ले	२	३	८४८	१००	०	०
२७०८	गोरखा	गोरखा	ताप्ले	२	३	८४९	०	१००	०
२७०९	गोरखा	गोरखा	ताप्ले	२	३	८५१	१००	०	०
२७१०	गोरखा	गोरखा	ताप्ले	२	३	८५२	१००	०	०
२७११	गोरखा	गोरखा	ताप्ले	२	३	८५३	१००	०	०
२७१२	गोरखा	गोरखा	ताप्ले	२	३	८५४	१००	०	०
२७१३	गोरखा	गोरखा	ताप्ले	२	३	८५५	०	१००	०
२७१४	गोरखा	गोरखा	ताप्ले	२	३	८५६	१००	०	०
२७१५	गोरखा	गोरखा	ताप्ले	२	३	८५७	१००	०	०
२७१६	गोरखा	गोरखा	ताप्ले	२	३	८५९	०	१००	०
२७१७	गोरखा	गोरखा	ताप्ले	२	३	८६०	०	१००	०
२७१८	गोरखा	गोरखा	ताप्ले	२	३	८६१	०	१००	०
२७१९	गोरखा	गोरखा	ताप्ले	२	३	८६२	०	१००	०
२७२०	गोरखा	गोरखा	ताप्ले	२	३	८६३	०	१००	०
२७२१	गोरखा	गोरखा	ताप्ले	२	३	८६४	१००	०	०
२७२२	गोरखा	गोरखा	ताप्ले	२	३	८६५	१००	०	०
२७२३	गोरखा	गोरखा	ताप्ले	२	३	८६६	१००	०	०
२७२४	गोरखा	गोरखा	ताप्ले	२	३	८६७	१००	०	०
२७२५	गोरखा	गोरखा	ताप्ले	२	३	८६८	७९	२१	०
२७२६	गोरखा	गोरखा	ताप्ले	२	३	८६९	१००	०	०
२७२७	गोरखा	गोरखा	ताप्ले	२	३	८७०	१००	०	०
२७२८	गोरखा	गोरखा	ताप्ले	२	३	८७१	१००	०	०



कृष्ण बहादुर राना मगर
नगर प्रमुख

गोरखा नगरपालिकाको भू-उपयोग क्षेत्र वर्गीकरण सम्बन्धी मापदण्ड तथा विवरणहरू- २०८२

गोरखा नगरपालिकाको साविक ताप्ले गा.वि.स. हाल वडा नं. १ र २ को कितागत विवरणहरू									
सि नं.	जिल्ला	स्थानीय तह	साविक गा वि स	हालको वार्ड	साविक वार्ड	किता नं.	कृषि क्षेत्र	बसोबास क्षेत्र	व्यवसायिक क्षेत्र
२७२९	गोरखा	गोरखा	ताप्ले	२	३	८७२	१००	०	०
२७३०	गोरखा	गोरखा	ताप्ले	२	३	८७३	०	१००	०
२७३१	गोरखा	गोरखा	ताप्ले	२	३	८७४	०	१००	०
२७३२	गोरखा	गोरखा	ताप्ले	२	३	८७५	१००	०	०
२७३३	गोरखा	गोरखा	ताप्ले	२	३	८७६	०	१००	०
२७३४	गोरखा	गोरखा	ताप्ले	२	३	८७९	१००	०	०
२७३५	गोरखा	गोरखा	ताप्ले	२	३	८८०	१००	०	०
२७३६	गोरखा	गोरखा	ताप्ले	२	३	८८१	०	१००	०
२७३७	गोरखा	गोरखा	ताप्ले	२	३	८८४	८२	१८	०
२७३८	गोरखा	गोरखा	ताप्ले	२	३	८८५	०	१००	०
२७३९	गोरखा	गोरखा	ताप्ले	२	३	८८६	०	१००	०
२७४०	गोरखा	गोरखा	ताप्ले	२	३	८८७	०	१००	०
२७४१	गोरखा	गोरखा	ताप्ले	२	३	८८९	०	१००	०
२७४२	गोरखा	गोरखा	ताप्ले	२	३	८९०	०	१००	०
२७४३	गोरखा	गोरखा	ताप्ले	२	३	८९१	१००	०	०
२७४४	गोरखा	गोरखा	ताप्ले	२	३	८९२	१००	०	०
२७४५	गोरखा	गोरखा	ताप्ले	२	३	८९३	०	१००	०
२७४६	गोरखा	गोरखा	ताप्ले	२	३	८९४	०	१००	०
२७४७	गोरखा	गोरखा	ताप्ले	२	३	८९५	१००	०	०
२७४८	गोरखा	गोरखा	ताप्ले	२	३	८९६	१००	०	०
२७४९	गोरखा	गोरखा	ताप्ले	२	३	८९७	०	१००	०
२७५०	गोरखा	गोरखा	ताप्ले	२	३	८९८	०	१००	०
२७५१	गोरखा	गोरखा	ताप्ले	२	३	८९९	१००	०	०
२७५२	गोरखा	गोरखा	ताप्ले	२	३	९००	१००	०	०
२७५३	गोरखा	गोरखा	ताप्ले	२	३	९०१	१००	०	०
२७५४	गोरखा	गोरखा	ताप्ले	२	३	९०२	१००	०	०
२७५५	गोरखा	गोरखा	ताप्ले	२	३	९०३	०	१००	०
२७५६	गोरखा	गोरखा	ताप्ले	२	३	९०४	०	१००	०
२७५७	गोरखा	गोरखा	ताप्ले	२	३	९०५	०	१००	०
२७५८	गोरखा	गोरखा	ताप्ले	२	३	९०६	१००	०	०
२७५९	गोरखा	गोरखा	ताप्ले	२	३	९०७	१००	०	०
२७६०	गोरखा	गोरखा	ताप्ले	२	३	९०८	०	१००	०
२७६१	गोरखा	गोरखा	ताप्ले	२	३	९०९	०	१००	०
२७६२	गोरखा	गोरखा	ताप्ले	२	३	९१०	०	१००	०
२७६३	गोरखा	गोरखा	ताप्ले	२	३	९११	१००	०	०
२७६४	गोरखा	गोरखा	ताप्ले	२	३	९१२	१००	०	०
२७६५	गोरखा	गोरखा	ताप्ले	२	३	९१३	०	१००	०
२७६६	गोरखा	गोरखा	ताप्ले	२	३	९१७	१००	०	०
२७६७	गोरखा	गोरखा	ताप्ले	२	३	९१८	१००	०	०
२७६८	गोरखा	गोरखा	ताप्ले	२	३	९१९	१००	०	०
२७६९	गोरखा	गोरखा	ताप्ले	२	३	९२०	१००	०	०
२७७०	गोरखा	गोरखा	ताप्ले	२	३	९२१	१००	०	०
२७७१	गोरखा	गोरखा	ताप्ले	२	३	९२२	१००	०	०
२७७२	गोरखा	गोरखा	ताप्ले	२	३	९२३	१००	०	०



कृष्ण बहादुर राना मगर
नगर प्रमुख

गोरखा नगरपालिकाको भू-उपयोग क्षेत्र वर्गीकरण सम्बन्धी मापदण्ड तथा विवरणहरू- २०८२

गोरखा नगरपालिकाको साविक ताप्ले गा.वि.स. हाल वडा नं. १ र २ को कितागत विवरणहरू									
सि नं.	जिल्ला	स्थानीय तह	साविक गा वि स	हालको वार्ड	साविक वार्ड	किता नं.	कृषि क्षेत्र	बसोबास क्षेत्र	व्यवसायिक क्षेत्र
२७७३	गोरखा	गोरखा	ताप्ले	२	३	९२४	१००	०	०
२७७४	गोरखा	गोरखा	ताप्ले	२	३	९२५	१००	०	०
२७७५	गोरखा	गोरखा	ताप्ले	२	३	९२६	१००	०	०
२७७६	गोरखा	गोरखा	ताप्ले	२	३	९२७	१००	०	०
२७७७	गोरखा	गोरखा	ताप्ले	२	३	९२८	१००	०	०
२७७८	गोरखा	गोरखा	ताप्ले	२	३	९२९	१००	०	०
२७७९	गोरखा	गोरखा	ताप्ले	२	३	९३०	१००	०	०
२७८०	गोरखा	गोरखा	ताप्ले	२	३	९३१	१००	०	०
२७८१	गोरखा	गोरखा	ताप्ले	२	३	९३२	१००	०	०
२७८२	गोरखा	गोरखा	ताप्ले	२	३	९३३	०	१००	०
२७८३	गोरखा	गोरखा	ताप्ले	२	३	९३४	०	१००	०
२७८४	गोरखा	गोरखा	ताप्ले	२	३	९३५	०	१००	०
२७८५	गोरखा	गोरखा	ताप्ले	२	३	९३६	०	१००	०
२७८६	गोरखा	गोरखा	ताप्ले	२	३	९३७	०	१००	०
२७८७	गोरखा	गोरखा	ताप्ले	२	३	९३८	१००	०	०
२७८८	गोरखा	गोरखा	ताप्ले	२	३	९३९	०	१००	०
२७८९	गोरखा	गोरखा	ताप्ले	२	३	९४०	०	१००	०
२७९०	गोरखा	गोरखा	ताप्ले	२	३	९४१	१००	०	०
२७९१	गोरखा	गोरखा	ताप्ले	२	३	९४२	०	१००	०
२७९२	गोरखा	गोरखा	ताप्ले	२	३	९४३	०	१००	०
२७९३	गोरखा	गोरखा	ताप्ले	२	३	९४४	०	१००	०
२७९४	गोरखा	गोरखा	ताप्ले	२	३	९४५	०	१००	०
२७९५	गोरखा	गोरखा	ताप्ले	२	३	९४६	१००	०	०
२७९६	गोरखा	गोरखा	ताप्ले	२	३	९४७	१००	०	०
२७९७	गोरखा	गोरखा	ताप्ले	२	३	९४८	१००	०	०
२७९८	गोरखा	गोरखा	ताप्ले	२	३	९४९	१००	०	०
२७९९	गोरखा	गोरखा	ताप्ले	२	३	९५०	१००	०	०
२८००	गोरखा	गोरखा	ताप्ले	२	३	९५१	१००	०	०
२८०१	गोरखा	गोरखा	ताप्ले	२	३	९५२	१००	०	०
२८०२	गोरखा	गोरखा	ताप्ले	२	३	९५३	१००	०	०
२८०३	गोरखा	गोरखा	ताप्ले	२	३	९५४	१००	०	०
२८०४	गोरखा	गोरखा	ताप्ले	२	३	९५५	१००	०	०
२८०५	गोरखा	गोरखा	ताप्ले	२	३	९५६	०	१००	०
२८०६	गोरखा	गोरखा	ताप्ले	२	३	९६०	०	१००	०
२८०७	गोरखा	गोरखा	ताप्ले	२	३	९६२	०	१००	०
२८०८	गोरखा	गोरखा	ताप्ले	२	३	९६३	१००	०	०
२८०९	गोरखा	गोरखा	ताप्ले	२	३	९६४	१००	०	०
२८१०	गोरखा	गोरखा	ताप्ले	२	३	९६५	१००	०	०
२८११	गोरखा	गोरखा	ताप्ले	२	३	९६६	१००	०	०
२८१२	गोरखा	गोरखा	ताप्ले	२	३	९६७	१००	०	०
२८१३	गोरखा	गोरखा	ताप्ले	२	३	९६८	१००	०	०
२८१४	गोरखा	गोरखा	ताप्ले	२	३	९६९	१००	०	०
२८१५	गोरखा	गोरखा	ताप्ले	२	३	९७१	१००	०	०
२८१६	गोरखा	गोरखा	ताप्ले	२	३	९७२	१००	०	०



कृष्ण बहादुर राना मगर
नगर प्रमुख

गोरखा नगरपालिकाको भू-उपयोग क्षेत्र वर्गीकरण सम्बन्धी मापदण्ड तथा विवरणहरू- २०८२

गोरखा नगरपालिकाको साविक ताप्ले गा.वि.स. हाल वडा नं. १ र २ को कितागत विवरणहरू									
सि.नं.	जिल्ला	स्थानीय तह	साविक गा वि स	हालको वार्ड	साविक वार्ड	किता नं.	कृषि क्षेत्र	बसोबास क्षेत्र	व्यवसायिक क्षेत्र
२८१७	गोरखा	गोरखा	ताप्ले	२	३	९७३	१००	०	०
२८१८	गोरखा	गोरखा	ताप्ले	२	३	९७४	१००	०	०
२८१९	गोरखा	गोरखा	ताप्ले	२	३	९७६	०	१००	०
२८२०	गोरखा	गोरखा	ताप्ले	२	३	९७७	०	१००	०
२८२१	गोरखा	गोरखा	ताप्ले	२	३	९७८	०	१००	०
२८२२	गोरखा	गोरखा	ताप्ले	२	३	९७९	१००	०	०
२८२३	गोरखा	गोरखा	ताप्ले	२	३	९८०	१००	०	०
२८२४	गोरखा	गोरखा	ताप्ले	२	३	९८१	०	१००	०
२८२५	गोरखा	गोरखा	ताप्ले	२	३	९८३	१००	०	०
२८२६	गोरखा	गोरखा	ताप्ले	२	३	९८४	१००	०	०
२८२७	गोरखा	गोरखा	ताप्ले	२	३	९८५	०	१००	०
२८२८	गोरखा	गोरखा	ताप्ले	२	३	९८६	०	१००	०
२८२९	गोरखा	गोरखा	ताप्ले	२	३	९८७	०	१००	०
२८३०	गोरखा	गोरखा	ताप्ले	२	३	९८८	०	१००	०
२८३१	गोरखा	गोरखा	ताप्ले	२	३	९८९	१००	०	०
२८३२	गोरखा	गोरखा	ताप्ले	२	३	९९०	१००	०	०
२८३३	गोरखा	गोरखा	ताप्ले	२	३	९९१	१००	०	०
२८३४	गोरखा	गोरखा	ताप्ले	२	३	९९२	१००	०	०
२८३५	गोरखा	गोरखा	ताप्ले	२	३	९९३	१००	०	०
२८३६	गोरखा	गोरखा	ताप्ले	२	३	९९४	१००	०	०
२८३७	गोरखा	गोरखा	ताप्ले	२	३	९९५	१००	०	०
२८३८	गोरखा	गोरखा	ताप्ले	२	३	९९६	१००	०	०
२८३९	गोरखा	गोरखा	ताप्ले	२	३	९९७	१००	०	०
२८४०	गोरखा	गोरखा	ताप्ले	२	३	९९८	०	१००	०
२८४१	गोरखा	गोरखा	ताप्ले	२	३	९९९	०	१००	०
२८४२	गोरखा	गोरखा	ताप्ले	२	३	१०००	१००	०	०
२८४३	गोरखा	गोरखा	ताप्ले	२	३	१००१	१००	०	०
२८४४	गोरखा	गोरखा	ताप्ले	२	३	१००२	१००	०	०
२८४५	गोरखा	गोरखा	ताप्ले	२	३	१००३	१००	०	०
२८४६	गोरखा	गोरखा	ताप्ले	२	३	१००४	१००	०	०
२८४७	गोरखा	गोरखा	ताप्ले	२	३	१००६	१००	०	०
२८४८	गोरखा	गोरखा	ताप्ले	२	३	१००७	१००	०	०
२८४९	गोरखा	गोरखा	ताप्ले	२	३	१००८	१००	०	०
२८५०	गोरखा	गोरखा	ताप्ले	२	३	१००९	१००	०	०
२८५१	गोरखा	गोरखा	ताप्ले	२	३	१०१०	१००	०	०
२८५२	गोरखा	गोरखा	ताप्ले	२	३	१०११	१००	०	०
२८५३	गोरखा	गोरखा	ताप्ले	२	३	१०१२	१००	०	०
२८५४	गोरखा	गोरखा	ताप्ले	२	३	१०१३	१००	०	०
२८५५	गोरखा	गोरखा	ताप्ले	२	३	१०१४	८९	११	०
२८५६	गोरखा	गोरखा	ताप्ले	२	३	१०१५	१००	०	०
२८५७	गोरखा	गोरखा	ताप्ले	२	३	१०१६	१००	०	०
२८५८	गोरखा	गोरखा	ताप्ले	२	३	१०१७	१००	०	०
२८५९	गोरखा	गोरखा	ताप्ले	२	३	१०१८	१००	०	०
२८६०	गोरखा	गोरखा	ताप्ले	२	३	१०१९	१००	०	०



कृष्ण बहादुर राना मगर
नगर प्रमुख

गोरखा नगरपालिकाको भू-उपयोग क्षेत्र वर्गीकरण सम्बन्धी मापदण्ड तथा विवरणहरू- २०८२

गोरखा नगरपालिकाको साविक ताप्ले गा.वि.स. हाल वडा नं. १ र २ को कितागत विवरणहरू									
सि नं.	जिल्ला	स्थानीय तह	साविक गा वि स	हालको वार्ड	साविक वार्ड	किता नं.	कृषि क्षेत्र	बसोबास क्षेत्र	व्यवसायिक क्षेत्र
२८६१	गोरखा	गोरखा	ताप्ले	२	३	१०२०	१००	०	०
२८६२	गोरखा	गोरखा	ताप्ले	२	३	१०२१	१००	०	०
२८६३	गोरखा	गोरखा	ताप्ले	२	३	१०२२	१००	०	०
२८६४	गोरखा	गोरखा	ताप्ले	२	३	१०२३	१००	०	०
२८६५	गोरखा	गोरखा	ताप्ले	२	३	१०२४	१००	०	०
२८६६	गोरखा	गोरखा	ताप्ले	२	३	१०२५	१००	०	०
२८६७	गोरखा	गोरखा	ताप्ले	२	३	१०२६	१००	०	०
२८६८	गोरखा	गोरखा	ताप्ले	२	३	१०२७	१००	०	०
२८६९	गोरखा	गोरखा	ताप्ले	२	३	१०२८	१००	०	०
२८७०	गोरखा	गोरखा	ताप्ले	२	३	१०३०	०	१००	०
२८७१	गोरखा	गोरखा	ताप्ले	२	३	१०३१	०	१००	०
२८७२	गोरखा	गोरखा	ताप्ले	२	३	१०३२	०	१००	०
२८७३	गोरखा	गोरखा	ताप्ले	२	३	१०३३	०	१००	०
२८७४	गोरखा	गोरखा	ताप्ले	२	३	१०३४	०	१००	०
२८७५	गोरखा	गोरखा	ताप्ले	२	३	१०३५	१००	०	०
२८७६	गोरखा	गोरखा	ताप्ले	२	३	१०३६	१००	०	०
२८७७	गोरखा	गोरखा	ताप्ले	२	३	१०३७	१००	०	०
२८७८	गोरखा	गोरखा	ताप्ले	२	३	१०३८	१००	०	०
२८७९	गोरखा	गोरखा	ताप्ले	२	३	१०३९	१००	०	०
२८८०	गोरखा	गोरखा	ताप्ले	२	३	१०४०	१००	०	०
२८८१	गोरखा	गोरखा	ताप्ले	२	३	१०४१	१००	०	०
२८८२	गोरखा	गोरखा	ताप्ले	२	३	१०४२	१००	०	०
२८८३	गोरखा	गोरखा	ताप्ले	२	३	१०४३	१००	०	०
२८८४	गोरखा	गोरखा	ताप्ले	२	३	१०४४	०	१००	०
२८८५	गोरखा	गोरखा	ताप्ले	२	३	१०४५	०	१००	०
२८८६	गोरखा	गोरखा	ताप्ले	२	३	१०४६	०	१००	०
२८८७	गोरखा	गोरखा	ताप्ले	२	३	१०४७	०	१००	०
२८८८	गोरखा	गोरखा	ताप्ले	२	३	१०४८	०	१००	०
२८८९	गोरखा	गोरखा	ताप्ले	२	३	१०४९	१००	०	०
२८९०	गोरखा	गोरखा	ताप्ले	२	३	१०५१	१००	०	०
२८९१	गोरखा	गोरखा	ताप्ले	२	३	१०५२	१००	०	०
२८९२	गोरखा	गोरखा	ताप्ले	२	३	१०५३	१००	०	०
२८९३	गोरखा	गोरखा	ताप्ले	२	३	१०६१	०	१००	०
२८९४	गोरखा	गोरखा	ताप्ले	२	३	१०६५	०	१००	०
२८९५	गोरखा	गोरखा	ताप्ले	२	३	१०६६	०	१००	०
२८९६	गोरखा	गोरखा	ताप्ले	२	३	१०७१	०	१००	०
२८९७	गोरखा	गोरखा	ताप्ले	२	३	१०७२	०	१००	०
२८९८	गोरखा	गोरखा	ताप्ले	२	३	१०७३	०	१००	०
२८९९	गोरखा	गोरखा	ताप्ले	२	३	१०८६	०	१००	०
२९००	गोरखा	गोरखा	ताप्ले	२	३	१०८७	०	१००	०
२९०१	गोरखा	गोरखा	ताप्ले	२	३	१०९२	१००	०	०
२९०२	गोरखा	गोरखा	ताप्ले	२	३	१०९३	०	१००	०
२९०३	गोरखा	गोरखा	ताप्ले	२	३	१०९४	०	१००	०
२९०४	गोरखा	गोरखा	ताप्ले	२	३	११०१	०	१००	०



कृष्ण बहादुर राना मगर
नगर प्रमुख

गोरखा नगरपालिकाको भू-उपयोग क्षेत्र वर्गीकरण सम्बन्धी मापदण्ड तथा विवरणहरू- २०८२

गोरखा नगरपालिकाको साविक ताप्ले गा.वि.स. हाल वडा नं. १ र २ को कितागत विवरणहरू									
सि नं.	जिल्ला	स्थानीय तह	साविक गा वि स	हालको वार्ड	साविक वार्ड	किता नं.	कृषि क्षेत्र	बसोबास क्षेत्र	व्यवसायिक क्षेत्र
२९०५	गोरखा	गोरखा	ताप्ले	२	३	११०५	१००	०	०
२९०६	गोरखा	गोरखा	ताप्ले	२	३	११०६	१००	०	०
२९०७	गोरखा	गोरखा	ताप्ले	२	३	११११	१००	०	०
२९०८	गोरखा	गोरखा	ताप्ले	२	३	१११२	१००	०	०
२९०९	गोरखा	गोरखा	ताप्ले	२	३	१११३	०	१००	०
२९१०	गोरखा	गोरखा	ताप्ले	२	३	१११४	०	१००	०
२९११	गोरखा	गोरखा	ताप्ले	२	३	११५३	१००	०	०
२९१२	गोरखा	गोरखा	ताप्ले	२	३	११५४	०	१००	०
२९१३	गोरखा	गोरखा	ताप्ले	२	३	११५५	०	१००	०
२९१४	गोरखा	गोरखा	ताप्ले	२	३	११५६	७०	३०	०
२९१५	गोरखा	गोरखा	ताप्ले	२	३	११५८	१००	०	०
२९१६	गोरखा	गोरखा	ताप्ले	२	३	११६०	०	१००	०
२९१७	गोरखा	गोरखा	ताप्ले	२	३	११६२	१००	०	०
२९१८	गोरखा	गोरखा	ताप्ले	२	३	११६३	१००	०	०
२९१९	गोरखा	गोरखा	ताप्ले	२	३	११६४	१००	०	०
२९२०	गोरखा	गोरखा	ताप्ले	२	३	११६५	१००	०	०
२९२१	गोरखा	गोरखा	ताप्ले	२	३	११६६	१००	०	०
२९२२	गोरखा	गोरखा	ताप्ले	२	३	११६७	१००	०	०
२९२३	गोरखा	गोरखा	ताप्ले	२	३	११६८	१००	०	०
२९२४	गोरखा	गोरखा	ताप्ले	२	३	११६९	१००	०	०
२९२५	गोरखा	गोरखा	ताप्ले	२	३	११७०	१००	०	०
२९२६	गोरखा	गोरखा	ताप्ले	२	३	११८१	०	१००	०
२९२७	गोरखा	गोरखा	ताप्ले	२	३	११८६	१००	०	०
२९२८	गोरखा	गोरखा	ताप्ले	२	३	११८७	१००	०	०
२९२९	गोरखा	गोरखा	ताप्ले	२	३	११९१	१००	०	०
२९३०	गोरखा	गोरखा	ताप्ले	२	३	१२३९	०	१००	०
२९३१	गोरखा	गोरखा	ताप्ले	२	३	१२४३	१००	०	०
२९३२	गोरखा	गोरखा	ताप्ले	२	३	१२४४	१००	०	०
२९३३	गोरखा	गोरखा	ताप्ले	२	३	१२४५	१००	०	०
२९३४	गोरखा	गोरखा	ताप्ले	२	३	१२५२	१००	०	०
२९३५	गोरखा	गोरखा	ताप्ले	२	३	१२५३	१००	०	०
२९३६	गोरखा	गोरखा	ताप्ले	२	३	१२५४	१००	०	०
२९३७	गोरखा	गोरखा	ताप्ले	२	३	१२५५	१००	०	०
२९३८	गोरखा	गोरखा	ताप्ले	२	३	१२५६	१००	०	०
२९३९	गोरखा	गोरखा	ताप्ले	२	३	१२५७	१००	०	०
२९४०	गोरखा	गोरखा	ताप्ले	२	३	१२५९	०	१००	०
२९४१	गोरखा	गोरखा	ताप्ले	२	३	१२६०	१००	०	०
२९४२	गोरखा	गोरखा	ताप्ले	२	३	१२६१	१००	०	०
२९४३	गोरखा	गोरखा	ताप्ले	२	३	१२६२	१००	०	०
२९४४	गोरखा	गोरखा	ताप्ले	२	३	१२६३	१००	०	०
२९४५	गोरखा	गोरखा	ताप्ले	२	३	१२६४	१००	०	०
२९४६	गोरखा	गोरखा	ताप्ले	२	३	१२६५	०	१००	०
२९४७	गोरखा	गोरखा	ताप्ले	२	३	१२६६	०	१००	०
२९४८	गोरखा	गोरखा	ताप्ले	२	३	१२६७	०	१००	०



कृष्ण बहादुर राना मगर
नगर प्रमुख

गोरखा नगरपालिकाको भू-उपयोग क्षेत्र वर्गीकरण सम्बन्धी मापदण्ड तथा विवरणहरू- २०८२

गोरखा नगरपालिकाको साविक ताप्ले गा.वि.स. हाल वडा नं. १ र २ को कितागत विवरणहरू									
सि नं.	जिल्ला	स्थानीय तह	साविक गा वि स	हालको वार्ड	साविक वार्ड	किता नं.	कृषि क्षेत्र	बसोबास क्षेत्र	व्यवसायिक क्षेत्र
२९४९	गोरखा	गोरखा	ताप्ले	२	३	१२६८	१००	०	०
२९५०	गोरखा	गोरखा	ताप्ले	२	३	१२६९	१००	०	०
२९५१	गोरखा	गोरखा	ताप्ले	२	३	१२७०	१००	०	०
२९५२	गोरखा	गोरखा	ताप्ले	२	३	१२७१	१००	०	०
२९५३	गोरखा	गोरखा	ताप्ले	२	३	१२७२	१००	०	०
२९५४	गोरखा	गोरखा	ताप्ले	२	३	१२७३	१००	०	०
२९५५	गोरखा	गोरखा	ताप्ले	२	३	१२७४	१००	०	०
२९५६	गोरखा	गोरखा	ताप्ले	२	३	१२७५	१००	०	०
२९५७	गोरखा	गोरखा	ताप्ले	२	३	१२७६	१००	०	०
२९५८	गोरखा	गोरखा	ताप्ले	२	३	१२७७	०	१००	०
२९५९	गोरखा	गोरखा	ताप्ले	२	३	१२७८	१००	०	०
२९६०	गोरखा	गोरखा	ताप्ले	२	३	१२७९	१००	०	०
२९६१	गोरखा	गोरखा	ताप्ले	२	३	१२८०	१००	०	०
२९६२	गोरखा	गोरखा	ताप्ले	२	३	१२८१	१००	०	०
२९६३	गोरखा	गोरखा	ताप्ले	२	३	१२८२	०	१००	०
२९६४	गोरखा	गोरखा	ताप्ले	२	३	१२८३	०	१००	०
२९६५	गोरखा	गोरखा	ताप्ले	२	३	१२८४	०	१००	०
२९६६	गोरखा	गोरखा	ताप्ले	२	३	१२८५	१००	०	०
२९६७	गोरखा	गोरखा	ताप्ले	२	३	१२८६	१००	०	०
२९६८	गोरखा	गोरखा	ताप्ले	२	३	१२८७	१००	०	०
२९६९	गोरखा	गोरखा	ताप्ले	२	३	१२८८	०	१००	०
२९७०	गोरखा	गोरखा	ताप्ले	२	३	१२८९	०	१००	०
२९७१	गोरखा	गोरखा	ताप्ले	२	३	१२९०	०	१००	०
२९७२	गोरखा	गोरखा	ताप्ले	२	३	१२९१	१००	०	०
२९७३	गोरखा	गोरखा	ताप्ले	२	३	१२९२	०	१००	०
२९७४	गोरखा	गोरखा	ताप्ले	२	३	१२९३	०	१००	०
२९७५	गोरखा	गोरखा	ताप्ले	२	३	१२९४	०	१००	०
२९७६	गोरखा	गोरखा	ताप्ले	२	३	१२९५	०	१००	०
२९७७	गोरखा	गोरखा	ताप्ले	२	३	१२९६	१००	०	०
२९७८	गोरखा	गोरखा	ताप्ले	२	३	१२९७	०	१००	०
२९७९	गोरखा	गोरखा	ताप्ले	२	३	१२९८	०	१००	०
२९८०	गोरखा	गोरखा	ताप्ले	२	३	१२९९	०	१००	०
२९८१	गोरखा	गोरखा	ताप्ले	२	३	१३००	०	१००	०
२९८२	गोरखा	गोरखा	ताप्ले	२	३	१३०१	०	१००	०
२९८३	गोरखा	गोरखा	ताप्ले	२	३	१३०२	०	१००	०
२९८४	गोरखा	गोरखा	ताप्ले	२	३	१३०३	१००	०	०
२९८५	गोरखा	गोरखा	ताप्ले	२	३	१३०४	०	१००	०
२९८६	गोरखा	गोरखा	ताप्ले	२	३	१३०५	१००	०	०
२९८७	गोरखा	गोरखा	ताप्ले	२	३	१३०६	०	१००	०
२९८८	गोरखा	गोरखा	ताप्ले	२	३	१३०७	०	१००	०
२९८९	गोरखा	गोरखा	ताप्ले	२	३	१३०८	१००	०	०
२९९०	गोरखा	गोरखा	ताप्ले	२	३	१३०९	०	१००	०
२९९१	गोरखा	गोरखा	ताप्ले	२	३	१३१०	१००	०	०
२९९२	गोरखा	गोरखा	ताप्ले	२	३	१३११	१००	०	०



कृष्ण बहादुर राना मगर
नगर प्रमुख

गोरखा नगरपालिकाको भू-उपयोग क्षेत्र वर्गीकरण सम्बन्धी मापदण्ड तथा विवरणहरू- २०८२

गोरखा नगरपालिकाको साविक ताप्ले गा.वि.स. हाल वडा नं. १ र २ को कितागत विवरणहरू									
सि नं.	जिल्ला	स्थानीय तह	साविक गा वि स	हालको वार्ड	साविक वार्ड	किता नं.	कृषि क्षेत्र	बसोबास क्षेत्र	व्यवसायिक क्षेत्र
२९९३	गोरखा	गोरखा	ताप्ले	२	३	१०६८	०	१००	०
२९९४	गोरखा	गोरखा	ताप्ले	२	३	१०६९	०	१००	०
२९९५	गोरखा	गोरखा	ताप्ले	२	३	१०७०	०	१००	०
२९९६	गोरखा	गोरखा	ताप्ले	२	३	१०७५	०	१००	०
२९९७	गोरखा	गोरखा	ताप्ले	२	३	१०९०	१००	०	०
२९९८	गोरखा	गोरखा	ताप्ले	२	३	१०९१	१००	०	०
२९९९	गोरखा	गोरखा	ताप्ले	२	३	१०९५	१००	०	०
३०००	गोरखा	गोरखा	ताप्ले	२	३	१०९८	१००	०	०
३००१	गोरखा	गोरखा	ताप्ले	२	३	१०९९	१००	०	०
३००२	गोरखा	गोरखा	ताप्ले	२	३	११०२	०	१००	०
३००३	गोरखा	गोरखा	ताप्ले	२	३	११०३	०	१००	०
३००४	गोरखा	गोरखा	ताप्ले	२	३	११०४	०	१००	०
३००५	गोरखा	गोरखा	ताप्ले	२	३	१११५	०	१००	०
३००६	गोरखा	गोरखा	ताप्ले	२	३	१११६	०	१००	०
३००७	गोरखा	गोरखा	ताप्ले	२	३	१११७	०	१००	०
३००८	गोरखा	गोरखा	ताप्ले	२	३	१११८	०	१००	०
३००९	गोरखा	गोरखा	ताप्ले	२	३	११२१	१००	०	०
३०१०	गोरखा	गोरखा	ताप्ले	२	३	११२२	१००	०	०
३०११	गोरखा	गोरखा	ताप्ले	२	३	११२३	१००	०	०
३०१२	गोरखा	गोरखा	ताप्ले	२	३	११२६	१००	०	०
३०१३	गोरखा	गोरखा	ताप्ले	२	३	११२७	१००	०	०
३०१४	गोरखा	गोरखा	ताप्ले	२	३	११२८	१००	०	०
३०१५	गोरखा	गोरखा	ताप्ले	२	३	११२९	०	१००	०
३०१६	गोरखा	गोरखा	ताप्ले	२	३	११३०	१००	०	०
३०१७	गोरखा	गोरखा	ताप्ले	२	३	११३१	१००	०	०
३०१८	गोरखा	गोरखा	ताप्ले	२	३	११३२	०	१००	०
३०१९	गोरखा	गोरखा	ताप्ले	२	३	११३३	०	१००	०
३०२०	गोरखा	गोरखा	ताप्ले	२	३	११३४	०	१००	०
३०२१	गोरखा	गोरखा	ताप्ले	२	३	११३५	०	१००	०
३०२२	गोरखा	गोरखा	ताप्ले	२	३	११३६	१००	०	०
३०२३	गोरखा	गोरखा	ताप्ले	२	३	११३७	१००	०	०
३०२४	गोरखा	गोरखा	ताप्ले	२	३	११४२	०	१००	०
३०२५	गोरखा	गोरखा	ताप्ले	२	३	११४३	०	१००	०
३०२६	गोरखा	गोरखा	ताप्ले	२	३	११४४	०	१००	०
३०२७	गोरखा	गोरखा	ताप्ले	२	३	११४५	०	१००	०
३०२८	गोरखा	गोरखा	ताप्ले	२	३	११४९	१००	०	०
३०२९	गोरखा	गोरखा	ताप्ले	२	३	११५०	१००	०	०
३०३०	गोरखा	गोरखा	ताप्ले	२	३	११६१	०	१००	०
३०३१	गोरखा	गोरखा	ताप्ले	२	३	११८०	०	१००	०
३०३२	गोरखा	गोरखा	ताप्ले	२	३	११८२	१००	०	०
३०३३	गोरखा	गोरखा	ताप्ले	२	३	११८३	१००	०	०
३०३४	गोरखा	गोरखा	ताप्ले	२	३	११८४	१००	०	०
३०३५	गोरखा	गोरखा	ताप्ले	२	३	११८५	१००	०	०
३०३६	गोरखा	गोरखा	ताप्ले	२	३	११९०	०	१००	०



कृष्ण बहादुर राना मगर
 कृष्ण बहादुर राना मगर
 नगर प्रमुख

गोरखा नगरपालिकाको भू-उपयोग क्षेत्र वर्गीकरण सम्बन्धी मापदण्ड तथा विवरणहरू-२०८२

गोरखा नगरपालिकाको साविक ताप्ले गा.वि.स. हाल वडा नं. १ र २ को कितागत विवरणहरू									
सि नं.	जिल्ला	स्थानीय तह	साविक गा वि स	हालको वार्ड	साविक वार्ड	किता नं.	कृषि क्षेत्र	बसोबास क्षेत्र	व्यवसायिक क्षेत्र
३०३७	गोरखा	गोरखा	ताप्ले	२	३	११९२	०	१००	०
३०३८	गोरखा	गोरखा	ताप्ले	२	३	११९३	०	१००	०
३०३९	गोरखा	गोरखा	ताप्ले	२	३	११९४	०	१००	०
३०४०	गोरखा	गोरखा	ताप्ले	२	३	११९५	०	१००	०
३०४१	गोरखा	गोरखा	ताप्ले	२	३	११९६	०	१००	०
३०४२	गोरखा	गोरखा	ताप्ले	२	३	१२०५	०	१००	०
३०४३	गोरखा	गोरखा	ताप्ले	२	३	१२०६	०	१००	०
३०४४	गोरखा	गोरखा	ताप्ले	२	३	१२०७	१००	०	०
३०४५	गोरखा	गोरखा	ताप्ले	२	३	१२०८	१००	०	०
३०४६	गोरखा	गोरखा	ताप्ले	२	३	१२०९	१००	०	०
३०४७	गोरखा	गोरखा	ताप्ले	२	३	१२२७	१००	०	०
३०४८	गोरखा	गोरखा	ताप्ले	२	३	१२२८	१००	०	०
३०४९	गोरखा	गोरखा	ताप्ले	२	३	१२२९	१००	०	०
३०५०	गोरखा	गोरखा	ताप्ले	२	३	१२३०	१००	०	०
३०५१	गोरखा	गोरखा	ताप्ले	२	३	१२३१	१००	०	०
३०५२	गोरखा	गोरखा	ताप्ले	२	३	१२३२	१००	०	०
३०५३	गोरखा	गोरखा	ताप्ले	२	३	१२३३	१००	०	०
३०५४	गोरखा	गोरखा	ताप्ले	२	३	१२३४	१००	०	०
३०५५	गोरखा	गोरखा	ताप्ले	२	३	१२३७	०	१००	०
३०५६	गोरखा	गोरखा	ताप्ले	२	३	१२३८	०	१००	०
३०५७	गोरखा	गोरखा	ताप्ले	२	३	१२४०	०	१००	०
३०५८	गोरखा	गोरखा	ताप्ले	२	३	१२४१	०	१००	०
३०५९	गोरखा	गोरखा	ताप्ले	२	३	१२४२	१००	०	०
३०६०	गोरखा	गोरखा	ताप्ले	२	३	१२९७	१००	०	०
३०६१	गोरखा	गोरखा	ताप्ले	२	३	१२९८	१००	०	०
३०६२	गोरखा	गोरखा	ताप्ले	२	३	१३०३	१००	०	०
३०६३	गोरखा	गोरखा	ताप्ले	२	३	१३०४	१००	०	०
३०६४	गोरखा	गोरखा	ताप्ले	२	३	१३०९	१००	०	०
३०६५	गोरखा	गोरखा	ताप्ले	२	३	१३१०	१००	०	०
३०६६	गोरखा	गोरखा	ताप्ले	२	३	१३११	१००	०	०
३०६७	गोरखा	गोरखा	ताप्ले	२	३	१३१२	१००	०	०
३०६८	गोरखा	गोरखा	ताप्ले	२	३	१३१३	१००	०	०
३०६९	गोरखा	गोरखा	ताप्ले	२	३	१३१४	०	१००	०
३०७०	गोरखा	गोरखा	ताप्ले	२	३	१३२४	१००	०	०
३०७१	गोरखा	गोरखा	ताप्ले	२	४	३	१००	०	०
३०७२	गोरखा	गोरखा	ताप्ले	२	४	४	१००	०	०
३०७३	गोरखा	गोरखा	ताप्ले	२	४	५	०	१००	०
३०७४	गोरखा	गोरखा	ताप्ले	२	४	६	१००	०	०
३०७५	गोरखा	गोरखा	ताप्ले	२	४	७	१००	०	०
३०७६	गोरखा	गोरखा	ताप्ले	२	४	८	१००	०	०
३०७७	गोरखा	गोरखा	ताप्ले	२	४	९	०	१००	०
३०७८	गोरखा	गोरखा	ताप्ले	२	४	१०	०	१००	०
३०७९	गोरखा	गोरखा	ताप्ले	२	४	११	१००	०	०
३०८०	गोरखा	गोरखा	ताप्ले	२	४	१२	१००	०	०



कृष्ण बहादुर राना मगर
नगर प्रमुख

गोरखा नगरपालिकाको भू-उपयोग क्षेत्र वर्गीकरण सम्बन्धी मापदण्ड तथा विवरणहरू- २०८२

गोरखा नगरपालिकाको साविक ताप्ले गा.वि.स. हाल वडा नं. १ र २ को कितागत विवरणहरू									
सि नं.	जिल्ला	स्थानीय तह	साविक गा वि स	हालको वार्ड	साविक वार्ड	किता नं.	कृषि क्षेत्र	बसोबास क्षेत्र	व्यवसायिक क्षेत्र
३०८१	गोरखा	गोरखा	ताप्ले	२	४	१३	१००	०	०
३०८२	गोरखा	गोरखा	ताप्ले	२	४	१४	०	१००	०
३०८३	गोरखा	गोरखा	ताप्ले	२	४	१५	१००	०	०
३०८४	गोरखा	गोरखा	ताप्ले	२	४	१६	१००	०	०
३०८५	गोरखा	गोरखा	ताप्ले	२	४	१७	१००	०	०
३०८६	गोरखा	गोरखा	ताप्ले	२	४	१८	१००	०	०
३०८७	गोरखा	गोरखा	ताप्ले	२	४	१९	०	१००	०
३०८८	गोरखा	गोरखा	ताप्ले	२	४	२०	१००	०	०
३०८९	गोरखा	गोरखा	ताप्ले	२	४	२१	१००	०	०
३०९०	गोरखा	गोरखा	ताप्ले	२	४	२२	१००	०	०
३०९१	गोरखा	गोरखा	ताप्ले	२	४	२३	१००	०	०
३०९२	गोरखा	गोरखा	ताप्ले	२	४	२४	०	१००	०
३०९३	गोरखा	गोरखा	ताप्ले	२	४	२५	१००	०	०
३०९४	गोरखा	गोरखा	ताप्ले	२	४	२६	१००	०	०
३०९५	गोरखा	गोरखा	ताप्ले	२	४	२७	०	१००	०
३०९६	गोरखा	गोरखा	ताप्ले	२	४	२९	०	१००	०
३०९७	गोरखा	गोरखा	ताप्ले	२	४	३०	०	१००	०
३०९८	गोरखा	गोरखा	ताप्ले	२	४	३१	०	१००	०
३०९९	गोरखा	गोरखा	ताप्ले	२	४	३२	०	१००	०
३१००	गोरखा	गोरखा	ताप्ले	२	४	३३	०	१००	०
३१०१	गोरखा	गोरखा	ताप्ले	२	४	३४	१००	०	०
३१०२	गोरखा	गोरखा	ताप्ले	२	४	३५	१००	०	०
३१०३	गोरखा	गोरखा	ताप्ले	२	४	३६	१००	०	०
३१०४	गोरखा	गोरखा	ताप्ले	२	४	३७	१००	०	०
३१०५	गोरखा	गोरखा	ताप्ले	२	४	३८	१००	०	०
३१०६	गोरखा	गोरखा	ताप्ले	२	४	३९	१००	०	०
३१०७	गोरखा	गोरखा	ताप्ले	२	४	४०	१००	०	०
३१०८	गोरखा	गोरखा	ताप्ले	२	४	४१	१००	०	०
३१०९	गोरखा	गोरखा	ताप्ले	२	४	४२	१००	०	०
३११०	गोरखा	गोरखा	ताप्ले	२	४	४४	१००	०	०
३१११	गोरखा	गोरखा	ताप्ले	२	४	४५	१००	०	०
३११२	गोरखा	गोरखा	ताप्ले	२	४	४६	१००	०	०
३११३	गोरखा	गोरखा	ताप्ले	२	४	४७	१००	०	०
३११४	गोरखा	गोरखा	ताप्ले	२	४	४८	१००	०	०
३११५	गोरखा	गोरखा	ताप्ले	२	४	४९	१००	०	०
३११६	गोरखा	गोरखा	ताप्ले	२	४	५०	१००	०	०
३११७	गोरखा	गोरखा	ताप्ले	२	४	५१	१००	०	०
३११८	गोरखा	गोरखा	ताप्ले	२	४	५२	१००	०	०
३११९	गोरखा	गोरखा	ताप्ले	२	४	५३	१००	०	०
३१२०	गोरखा	गोरखा	ताप्ले	२	४	५४	१००	०	०
३१२१	गोरखा	गोरखा	ताप्ले	२	४	५५	१००	०	०
३१२२	गोरखा	गोरखा	ताप्ले	२	४	५६	१००	०	०
३१२३	गोरखा	गोरखा	ताप्ले	२	४	५७	१००	०	०
३१२४	गोरखा	गोरखा	ताप्ले	२	४	५९	१००	०	०



कृष्ण बहादुर राना मगर
नगर प्रमुख

गोरखा नगरपालिकाको भू-उपयोग क्षेत्र वर्गीकरण सम्बन्धी मापदण्ड तथा विवरणहरू-२०८२

गोरखा नगरपालिकाको साविक ताप्ले गा.वि.स. हाल वडा नं. १ र २ को कितागत विवरणहरू									
सि नं.	जिल्ला	स्थानीय तह	साविक गा वि स	हालको वार्ड	साविक वार्ड	किता नं.	कृषि क्षेत्र	बसोबास क्षेत्र	व्यवसायिक क्षेत्र
३१२५	गोरखा	गोरखा	ताप्ले	२	४	६०	१००	०	०
३१२६	गोरखा	गोरखा	ताप्ले	२	४	६१	१००	०	०
३१२७	गोरखा	गोरखा	ताप्ले	२	४	६२	१००	०	०
३१२८	गोरखा	गोरखा	ताप्ले	२	४	६३	१००	०	०
३१२९	गोरखा	गोरखा	ताप्ले	२	४	६७	१००	०	०
३१३०	गोरखा	गोरखा	ताप्ले	२	४	६८	१००	०	०
३१३१	गोरखा	गोरखा	ताप्ले	२	४	६९	१००	०	०
३१३२	गोरखा	गोरखा	ताप्ले	२	४	७०	१००	०	०
३१३३	गोरखा	गोरखा	ताप्ले	२	४	७१	१००	०	०
३१३४	गोरखा	गोरखा	ताप्ले	२	४	७२	१००	०	०
३१३५	गोरखा	गोरखा	ताप्ले	२	४	७३	१००	०	०
३१३६	गोरखा	गोरखा	ताप्ले	२	४	७४	१००	०	०
३१३७	गोरखा	गोरखा	ताप्ले	२	४	७५	१००	०	०
३१३८	गोरखा	गोरखा	ताप्ले	२	४	७६	१००	०	०
३१३९	गोरखा	गोरखा	ताप्ले	२	४	७७	१००	०	०
३१४०	गोरखा	गोरखा	ताप्ले	२	४	७८	१००	०	०
३१४१	गोरखा	गोरखा	ताप्ले	२	४	७९	१००	०	०
३१४२	गोरखा	गोरखा	ताप्ले	२	४	८०	१००	०	०
३१४३	गोरखा	गोरखा	ताप्ले	२	४	८२	१००	०	०
३१४४	गोरखा	गोरखा	ताप्ले	२	४	८३	१००	०	०
३१४५	गोरखा	गोरखा	ताप्ले	२	४	८४	१००	०	०
३१४६	गोरखा	गोरखा	ताप्ले	२	४	८५	१००	०	०
३१४७	गोरखा	गोरखा	ताप्ले	२	४	८६	१००	०	०
३१४८	गोरखा	गोरखा	ताप्ले	२	४	८८	१००	०	०
३१४९	गोरखा	गोरखा	ताप्ले	२	४	८९	१००	०	०
३१५०	गोरखा	गोरखा	ताप्ले	२	४	९०	१००	०	०
३१५१	गोरखा	गोरखा	ताप्ले	२	४	९२	१००	०	०
३१५२	गोरखा	गोरखा	ताप्ले	२	४	९३	१००	०	०
३१५३	गोरखा	गोरखा	ताप्ले	२	४	९४	१००	०	०
३१५४	गोरखा	गोरखा	ताप्ले	२	४	९५	१००	०	०
३१५५	गोरखा	गोरखा	ताप्ले	२	४	९६	१००	०	०
३१५६	गोरखा	गोरखा	ताप्ले	२	४	९७	१००	०	०
३१५७	गोरखा	गोरखा	ताप्ले	२	४	९८	१००	०	०
३१५८	गोरखा	गोरखा	ताप्ले	२	४	९९	१००	०	०
३१५९	गोरखा	गोरखा	ताप्ले	२	४	१००	१००	०	०
३१६०	गोरखा	गोरखा	ताप्ले	२	४	१०१	१००	०	०
३१६१	गोरखा	गोरखा	ताप्ले	२	४	१०२	१००	०	०
३१६२	गोरखा	गोरखा	ताप्ले	२	४	१०३	१००	०	०
३१६३	गोरखा	गोरखा	ताप्ले	२	४	१०४	१००	०	०
३१६४	गोरखा	गोरखा	ताप्ले	२	४	१०५	१००	०	०
३१६५	गोरखा	गोरखा	ताप्ले	२	४	१०६	१००	०	०
३१६६	गोरखा	गोरखा	ताप्ले	२	४	१०७	१००	०	०
३१६७	गोरखा	गोरखा	ताप्ले	२	४	१०८	१००	०	०
३१६८	गोरखा	गोरखा	ताप्ले	२	४	१०९	१००	०	०



कृष्ण बहादुर राना मगर
नगर प्रमुख

गोरखा नगरपालिकाको भू-उपयोग क्षेत्र वर्गीकरण सम्बन्धी मापदण्ड तथा विवरणहरू- २०८२

गोरखा नगरपालिकाको साविक ताप्ले गा.वि.स. हाल वडा नं. १ र २ को कितागत विवरणहरू									
सि नं.	जिल्ला	स्थानीय तह	साविक गा वि स	हालको वार्ड	साविक वार्ड	किता नं.	कृषि क्षेत्र	बसोबास क्षेत्र	व्यवसायिक क्षेत्र
३१६९	गोरखा	गोरखा	ताप्ले	२	४	११०	१००	०	०
३१७०	गोरखा	गोरखा	ताप्ले	२	४	१११	१००	०	०
३१७१	गोरखा	गोरखा	ताप्ले	२	४	११२	१००	०	०
३१७२	गोरखा	गोरखा	ताप्ले	२	४	११३	१००	०	०
३१७३	गोरखा	गोरखा	ताप्ले	२	४	११४	१००	०	०
३१७४	गोरखा	गोरखा	ताप्ले	२	४	११५	१००	०	०
३१७५	गोरखा	गोरखा	ताप्ले	२	४	११६	१००	०	०
३१७६	गोरखा	गोरखा	ताप्ले	२	४	११७	१००	०	०
३१७७	गोरखा	गोरखा	ताप्ले	२	४	११८	१००	०	०
३१७८	गोरखा	गोरखा	ताप्ले	२	४	११९	१००	०	०
३१७९	गोरखा	गोरखा	ताप्ले	२	४	१२०	१००	०	०
३१८०	गोरखा	गोरखा	ताप्ले	२	४	१२१	१००	०	०
३१८१	गोरखा	गोरखा	ताप्ले	२	४	१२२	१००	०	०
३१८२	गोरखा	गोरखा	ताप्ले	२	४	१२३	१००	०	०
३१८३	गोरखा	गोरखा	ताप्ले	२	४	१२४	१००	०	०
३१८४	गोरखा	गोरखा	ताप्ले	२	४	१२५	१००	०	०
३१८५	गोरखा	गोरखा	ताप्ले	२	४	१२६	१००	०	०
३१८६	गोरखा	गोरखा	ताप्ले	२	४	१२७	१००	०	०
३१८७	गोरखा	गोरखा	ताप्ले	२	४	१२८	१००	०	०
३१८८	गोरखा	गोरखा	ताप्ले	२	४	१२९	१००	०	०
३१८९	गोरखा	गोरखा	ताप्ले	२	४	१३०	१००	०	०
३१९०	गोरखा	गोरखा	ताप्ले	२	४	१३१	१००	०	०
३१९१	गोरखा	गोरखा	ताप्ले	२	४	१३२	१००	०	०
३१९२	गोरखा	गोरखा	ताप्ले	२	४	१३३	१००	०	०
३१९३	गोरखा	गोरखा	ताप्ले	२	४	१३४	१००	०	०
३१९४	गोरखा	गोरखा	ताप्ले	२	४	१३५	१००	०	०
३१९५	गोरखा	गोरखा	ताप्ले	२	४	१३६	१००	०	०
३१९६	गोरखा	गोरखा	ताप्ले	२	४	१३७	१००	०	०
३१९७	गोरखा	गोरखा	ताप्ले	२	४	१३८	१००	०	०
३१९८	गोरखा	गोरखा	ताप्ले	२	४	१३९	१००	०	०
३१९९	गोरखा	गोरखा	ताप्ले	२	४	१४०	१००	०	०
३२००	गोरखा	गोरखा	ताप्ले	२	४	१४१	१००	०	०
३२०१	गोरखा	गोरखा	ताप्ले	२	४	१४२	१००	०	०
३२०२	गोरखा	गोरखा	ताप्ले	२	४	१४३	१००	०	०
३२०३	गोरखा	गोरखा	ताप्ले	२	४	१४४	१००	०	०
३२०४	गोरखा	गोरखा	ताप्ले	२	४	१४५	१००	०	०
३२०५	गोरखा	गोरखा	ताप्ले	२	४	१४६	१००	०	०
३२०६	गोरखा	गोरखा	ताप्ले	२	४	१४७	१००	०	०
३२०७	गोरखा	गोरखा	ताप्ले	२	४	१४८	१००	०	०
३२०८	गोरखा	गोरखा	ताप्ले	२	४	१४९	१००	०	०
३२०९	गोरखा	गोरखा	ताप्ले	२	४	१५०	१००	०	०
३२१०	गोरखा	गोरखा	ताप्ले	२	४	१५१	१००	०	०
३२११	गोरखा	गोरखा	ताप्ले	२	४	१५२	१००	०	०
३२१२	गोरखा	गोरखा	ताप्ले	२	४	१५३	१००	०	०



कृष्ण बहादुर राना मगर
नगर प्रमुख

गोरखा नगरपालिकाको भू-उपयोग क्षेत्र वर्गीकरण सम्बन्धी मापदण्ड तथा विवरणहरू- २०८२

गोरखा नगरपालिकाको साविक ताप्ले गा.वि.स. हाल वडा नं. १ र २ को कितागत विवरणहरू									
सि नं.	जिल्ला	स्थानीय तह	साविक गा वि स	हालको वार्ड	साविक वार्ड	किता नं.	कृषि क्षेत्र	बसोबास क्षेत्र	व्यवसायिक क्षेत्र
३२१३	गोरखा	गोरखा	ताप्ले	२	४	१६०	१००	०	०
३२१४	गोरखा	गोरखा	ताप्ले	२	४	१६१	१००	०	०
३२१५	गोरखा	गोरखा	ताप्ले	२	४	१६२	१००	०	०
३२१६	गोरखा	गोरखा	ताप्ले	२	४	१६३	१००	०	०
३२१७	गोरखा	गोरखा	ताप्ले	२	४	१६४	१००	०	०
३२१८	गोरखा	गोरखा	ताप्ले	२	४	१६५	१००	०	०
३२१९	गोरखा	गोरखा	ताप्ले	२	४	१६६	१००	०	०
३२२०	गोरखा	गोरखा	ताप्ले	२	४	१६७	१००	०	०
३२२१	गोरखा	गोरखा	ताप्ले	२	४	१६८	१००	०	०
३२२२	गोरखा	गोरखा	ताप्ले	२	४	१६९	१००	०	०
३२२३	गोरखा	गोरखा	ताप्ले	२	४	१७०	१००	०	०
३२२४	गोरखा	गोरखा	ताप्ले	२	४	१७१	१००	०	०
३२२५	गोरखा	गोरखा	ताप्ले	२	४	१७२	१००	०	०
३२२६	गोरखा	गोरखा	ताप्ले	२	४	१७३	१००	०	०
३२२७	गोरखा	गोरखा	ताप्ले	२	४	१७४	१००	०	०
३२२८	गोरखा	गोरखा	ताप्ले	२	४	१७५	१००	०	०
३२२९	गोरखा	गोरखा	ताप्ले	२	४	१७६	१००	०	०
३२३०	गोरखा	गोरखा	ताप्ले	२	४	१७७	०	१००	०
३२३१	गोरखा	गोरखा	ताप्ले	२	४	१७८	१००	०	०
३२३२	गोरखा	गोरखा	ताप्ले	२	४	१७९	१००	०	०
३२३३	गोरखा	गोरखा	ताप्ले	२	४	१८०	१००	०	०
३२३४	गोरखा	गोरखा	ताप्ले	२	४	१८२	०	१००	०
३२३५	गोरखा	गोरखा	ताप्ले	२	४	१८३	०	१००	०
३२३६	गोरखा	गोरखा	ताप्ले	२	४	१८४	०	१००	०
३२३७	गोरखा	गोरखा	ताप्ले	२	४	१८५	०	१००	०
३२३८	गोरखा	गोरखा	ताप्ले	२	४	१८६	०	१००	०
३२३९	गोरखा	गोरखा	ताप्ले	२	४	१८७	०	१००	०
३२४०	गोरखा	गोरखा	ताप्ले	२	४	१८८	०	१००	०
३२४१	गोरखा	गोरखा	ताप्ले	२	४	१८९	०	१००	०
३२४२	गोरखा	गोरखा	ताप्ले	२	४	१९०	०	१००	०
३२४३	गोरखा	गोरखा	ताप्ले	२	४	१९१	०	१००	०
३२४४	गोरखा	गोरखा	ताप्ले	२	४	१९२	०	१००	०
३२४५	गोरखा	गोरखा	ताप्ले	२	४	१९३	०	१००	०
३२४६	गोरखा	गोरखा	ताप्ले	२	४	१९४	०	१००	०
३२४७	गोरखा	गोरखा	ताप्ले	२	४	१९५	०	१००	०
३२४८	गोरखा	गोरखा	ताप्ले	२	४	१९६	०	१००	०
३२४९	गोरखा	गोरखा	ताप्ले	२	४	१९७	१००	०	०
३२५०	गोरखा	गोरखा	ताप्ले	२	४	१९८	१००	०	०
३२५१	गोरखा	गोरखा	ताप्ले	२	४	२०१	१००	०	०
३२५२	गोरखा	गोरखा	ताप्ले	२	४	२०२	१००	०	०
३२५३	गोरखा	गोरखा	ताप्ले	२	४	२०३	१००	०	०
३२५४	गोरखा	गोरखा	ताप्ले	२	४	२०४	१००	०	०
३२५५	गोरखा	गोरखा	ताप्ले	२	४	२०५	१००	०	०
३२५६	गोरखा	गोरखा	ताप्ले	२	४	२०६	१००	०	०



कृष्ण बहादुर राना मगर
नगर प्रमुख

गोरखा नगरपालिकाको भू-उपयोग क्षेत्र वर्गीकरण सम्बन्धी मापदण्ड तथा विवरणहरू- २०८२

गोरखा नगरपालिकाको साविक ताप्ले गा.वि.स. हाल वडा नं. १ र २ को कितागत विवरणहरू									
सि नं.	जिल्ला	स्थानीय तह	साविक गा वि स	हालको वार्ड	साविक वार्ड	कित्ता नं.	कृषि क्षेत्र	बसोबास क्षेत्र	व्यवसायिक क्षेत्र
३२५७	गोरखा	गोरखा	ताप्ले	२	४	२०७	१००	०	०
३२५८	गोरखा	गोरखा	ताप्ले	२	४	२०८	१००	०	०
३२५९	गोरखा	गोरखा	ताप्ले	२	४	२०९	१००	०	०
३२६०	गोरखा	गोरखा	ताप्ले	२	४	२१०	१००	०	०
३२६१	गोरखा	गोरखा	ताप्ले	२	४	२११	१००	०	०
३२६२	गोरखा	गोरखा	ताप्ले	२	४	२१२	१००	०	०
३२६३	गोरखा	गोरखा	ताप्ले	२	४	२१३	१००	०	०
३२६४	गोरखा	गोरखा	ताप्ले	२	४	२१४	१००	०	०
३२६५	गोरखा	गोरखा	ताप्ले	२	४	२१६	१००	०	०
३२६६	गोरखा	गोरखा	ताप्ले	२	४	२१७	१००	०	०
३२६७	गोरखा	गोरखा	ताप्ले	२	४	२१८	१००	०	०
३२६८	गोरखा	गोरखा	ताप्ले	२	४	२१९	१००	०	०
३२६९	गोरखा	गोरखा	ताप्ले	२	४	२२०	१००	०	०
३२७०	गोरखा	गोरखा	ताप्ले	२	४	२२१	१००	०	०
३२७१	गोरखा	गोरखा	ताप्ले	२	४	२२२	१००	०	०
३२७२	गोरखा	गोरखा	ताप्ले	२	४	२२३	१००	०	०
३२७३	गोरखा	गोरखा	ताप्ले	२	४	२२४	१००	०	०
३२७४	गोरखा	गोरखा	ताप्ले	२	४	२२५	१००	०	०
३२७५	गोरखा	गोरखा	ताप्ले	२	४	२२६	१००	०	०
३२७६	गोरखा	गोरखा	ताप्ले	२	४	२२७	१००	०	०
३२७७	गोरखा	गोरखा	ताप्ले	२	४	२२८	१००	०	०
३२७८	गोरखा	गोरखा	ताप्ले	२	४	२२९	१००	०	०
३२७९	गोरखा	गोरखा	ताप्ले	२	४	२३०	०	१००	०
३२८०	गोरखा	गोरखा	ताप्ले	२	४	२३१	१००	०	०
३२८१	गोरखा	गोरखा	ताप्ले	२	४	२३२	१००	०	०
३२८२	गोरखा	गोरखा	ताप्ले	२	४	२३३	१००	०	०
३२८३	गोरखा	गोरखा	ताप्ले	२	४	२३४	१००	०	०
३२८४	गोरखा	गोरखा	ताप्ले	२	४	२३५	१००	०	०
३२८५	गोरखा	गोरखा	ताप्ले	२	४	२३६	१००	०	०
३२८६	गोरखा	गोरखा	ताप्ले	२	४	२३७	१००	०	०
३२८७	गोरखा	गोरखा	ताप्ले	२	४	२३८	१००	०	०
३२८८	गोरखा	गोरखा	ताप्ले	२	४	२३९	०	१००	०
३२८९	गोरखा	गोरखा	ताप्ले	२	४	२४०	०	१००	०
३२९०	गोरखा	गोरखा	ताप्ले	२	४	२४१	०	१००	०
३२९१	गोरखा	गोरखा	ताप्ले	२	४	२४२	०	१००	०
३२९२	गोरखा	गोरखा	ताप्ले	२	४	२४३	१००	०	०
३२९३	गोरखा	गोरखा	ताप्ले	२	४	२४४	०	१००	०
३२९४	गोरखा	गोरखा	ताप्ले	२	४	२४५	०	१००	०
३२९५	गोरखा	गोरखा	ताप्ले	२	४	२४६	०	१००	०
३२९६	गोरखा	गोरखा	ताप्ले	२	४	२४७	०	१००	०
३२९७	गोरखा	गोरखा	ताप्ले	२	४	२४८	०	१००	०
३२९८	गोरखा	गोरखा	ताप्ले	२	४	२४९	०	१००	०
३२९९	गोरखा	गोरखा	ताप्ले	२	४	२५१	०	१००	०
३३००	गोरखा	गोरखा	ताप्ले	२	४	२५२	०	१००	०



कृष्ण बहादुर राना मगर
नगर प्रमुख

गोरखा नगरपालिकाको भू-उपयोग क्षेत्र वर्गीकरण सम्बन्धी मापदण्ड तथा विवरणहरू- २०८२

गोरखा नगरपालिकाको साविक ताप्ले गा.वि.स. हाल वडा नं. १ र २ को कितागत विवरणहरू									
सि नं.	जिल्ला	स्थानीय तह	साविक गा वि स	हालको वार्ड	साविक वार्ड	किता नं.	कृषि क्षेत्र	बसोबास क्षेत्र	व्यवसायिक क्षेत्र
३३०१	गोरखा	गोरखा	ताप्ले	२	४	२५३	०	१००	०
३३०२	गोरखा	गोरखा	ताप्ले	२	४	२५४	०	१००	०
३३०३	गोरखा	गोरखा	ताप्ले	२	४	२५५	०	१००	०
३३०४	गोरखा	गोरखा	ताप्ले	२	४	२५६	०	१००	०
३३०५	गोरखा	गोरखा	ताप्ले	२	४	२५७	०	१००	०
३३०६	गोरखा	गोरखा	ताप्ले	२	४	२५८	०	१००	०
३३०७	गोरखा	गोरखा	ताप्ले	२	४	२६०	१००	०	०
३३०८	गोरखा	गोरखा	ताप्ले	२	४	२६१	१००	०	०
३३०९	गोरखा	गोरखा	ताप्ले	२	४	२६२	१००	०	०
३३१०	गोरखा	गोरखा	ताप्ले	२	४	२६३	१००	०	०
३३११	गोरखा	गोरखा	ताप्ले	२	४	२६४	०	१००	०
३३१२	गोरखा	गोरखा	ताप्ले	२	४	२६५	०	१००	०
३३१३	गोरखा	गोरखा	ताप्ले	२	४	२६६	०	१००	०
३३१४	गोरखा	गोरखा	ताप्ले	२	४	२६७	०	१००	०
३३१५	गोरखा	गोरखा	ताप्ले	२	४	२६९	०	१००	०
३३१६	गोरखा	गोरखा	ताप्ले	२	४	२७०	०	१००	०
३३१७	गोरखा	गोरखा	ताप्ले	२	४	२७१	०	१००	०
३३१८	गोरखा	गोरखा	ताप्ले	२	४	२७२	०	१००	०
३३१९	गोरखा	गोरखा	ताप्ले	२	४	२७३	०	१००	०
३३२०	गोरखा	गोरखा	ताप्ले	२	४	२७४	०	१००	०
३३२१	गोरखा	गोरखा	ताप्ले	२	४	२७५	०	१००	०
३३२२	गोरखा	गोरखा	ताप्ले	२	४	२७६	०	१००	०
३३२३	गोरखा	गोरखा	ताप्ले	२	४	२७८	०	१००	०
३३२४	गोरखा	गोरखा	ताप्ले	२	४	२७९	०	१००	०
३३२५	गोरखा	गोरखा	ताप्ले	२	४	२८०	०	१००	०
३३२६	गोरखा	गोरखा	ताप्ले	२	४	२८१	०	१००	०
३३२७	गोरखा	गोरखा	ताप्ले	२	४	२८३	०	१००	०
३३२८	गोरखा	गोरखा	ताप्ले	२	४	२८४	०	१००	०
३३२९	गोरखा	गोरखा	ताप्ले	२	४	२८५	०	१००	०
३३३०	गोरखा	गोरखा	ताप्ले	२	४	२८६	०	१००	०
३३३१	गोरखा	गोरखा	ताप्ले	२	४	२८७	१००	०	०
३३३२	गोरखा	गोरखा	ताप्ले	२	४	२८८	९५	५	०
३३३३	गोरखा	गोरखा	ताप्ले	२	४	२८९	०	१००	०
३३३४	गोरखा	गोरखा	ताप्ले	२	४	२९०	०	१००	०
३३३५	गोरखा	गोरखा	ताप्ले	२	४	२९१	०	१००	०
३३३६	गोरखा	गोरखा	ताप्ले	२	४	२९५	१००	०	०
३३३७	गोरखा	गोरखा	ताप्ले	२	४	२९६	१००	०	०
३३३८	गोरखा	गोरखा	ताप्ले	२	४	२९७	०	१००	०
३३३९	गोरखा	गोरखा	ताप्ले	२	४	२९८	१००	०	०
३३४०	गोरखा	गोरखा	ताप्ले	२	४	२९९	१००	०	०
३३४१	गोरखा	गोरखा	ताप्ले	२	४	३००	१००	०	०
३३४२	गोरखा	गोरखा	ताप्ले	२	४	३०१	७०	३०	०
३३४३	गोरखा	गोरखा	ताप्ले	२	४	३०२	१००	०	०
३३४४	गोरखा	गोरखा	ताप्ले	२	४	३०४	०	१००	०



कृष्ण बहादुर राना मगर
नगर प्रमुख

गोरखा नगरपालिकाको भू-उपयोग क्षेत्र वर्गीकरण सम्बन्धी मापदण्ड तथा विवरणहरू- २०८२

गोरखा नगरपालिकाको साविक ताप्ले गा.वि.स. हाल वडा नं. १ र २ को कितागत विवरणहरू									
सि नं.	जिल्ला	स्थानीय तह	साविक गा वि स	हालको वार्ड	साविक वार्ड	कित्ता नं.	कृषि क्षेत्र	बसोबास क्षेत्र	व्यवसायिक क्षेत्र
३३४५	गोरखा	गोरखा	ताप्ले	२	४	३०५	०	१००	०
३३४६	गोरखा	गोरखा	ताप्ले	२	४	३०७	१००	०	०
३३४७	गोरखा	गोरखा	ताप्ले	२	४	३०८	१००	०	०
३३४८	गोरखा	गोरखा	ताप्ले	२	४	३०९	१००	०	०
३३४९	गोरखा	गोरखा	ताप्ले	२	४	३१०	१००	०	०
३३५०	गोरखा	गोरखा	ताप्ले	२	४	३११	१००	०	०
३३५१	गोरखा	गोरखा	ताप्ले	२	४	३१२	१००	०	०
३३५२	गोरखा	गोरखा	ताप्ले	२	४	३१३	१००	०	०
३३५३	गोरखा	गोरखा	ताप्ले	२	४	३१४	१००	०	०
३३५४	गोरखा	गोरखा	ताप्ले	२	४	३१५	१००	०	०
३३५५	गोरखा	गोरखा	ताप्ले	२	४	३१६	१००	०	०
३३५६	गोरखा	गोरखा	ताप्ले	२	४	३१७	१००	०	०
३३५७	गोरखा	गोरखा	ताप्ले	२	४	३१८	१००	०	०
३३५८	गोरखा	गोरखा	ताप्ले	२	४	३१९	१००	०	०
३३५९	गोरखा	गोरखा	ताप्ले	२	४	३२०	१००	०	०
३३६०	गोरखा	गोरखा	ताप्ले	२	४	३२१	१००	०	०
३३६१	गोरखा	गोरखा	ताप्ले	२	४	३२२	१००	०	०
३३६२	गोरखा	गोरखा	ताप्ले	२	४	३२३	१००	०	०
३३६३	गोरखा	गोरखा	ताप्ले	२	४	३२४	१००	०	०
३३६४	गोरखा	गोरखा	ताप्ले	२	४	३२५	१००	०	०
३३६५	गोरखा	गोरखा	ताप्ले	२	४	३२६	१००	०	०
३३६६	गोरखा	गोरखा	ताप्ले	२	४	३२७	१००	०	०
३३६७	गोरखा	गोरखा	ताप्ले	२	४	३२८	१००	०	०
३३६८	गोरखा	गोरखा	ताप्ले	२	४	३२९	१००	०	०
३३६९	गोरखा	गोरखा	ताप्ले	२	४	३३०	१००	०	०
३३७०	गोरखा	गोरखा	ताप्ले	२	४	३३१	१००	०	०
३३७१	गोरखा	गोरखा	ताप्ले	२	४	३३३	१००	०	०
३३७२	गोरखा	गोरखा	ताप्ले	२	४	३३४	१००	०	०
३३७३	गोरखा	गोरखा	ताप्ले	२	४	३३६	१००	०	०
३३७४	गोरखा	गोरखा	ताप्ले	२	४	३३७	१००	०	०
३३७५	गोरखा	गोरखा	ताप्ले	२	४	३३८	१००	०	०
३३७६	गोरखा	गोरखा	ताप्ले	२	४	३३९	१००	०	०
३३७७	गोरखा	गोरखा	ताप्ले	२	४	३४१	१००	०	०
३३७८	गोरखा	गोरखा	ताप्ले	२	४	३४२	१००	०	०
३३७९	गोरखा	गोरखा	ताप्ले	२	४	३४३	१००	०	०
३३८०	गोरखा	गोरखा	ताप्ले	२	४	३४४	१००	०	०
३३८१	गोरखा	गोरखा	ताप्ले	२	४	३४६	१००	०	०
३३८२	गोरखा	गोरखा	ताप्ले	२	४	३४७	१००	०	०
३३८३	गोरखा	गोरखा	ताप्ले	२	४	३४८	०	१००	०
३३८४	गोरखा	गोरखा	ताप्ले	२	४	३५३	०	१००	०
३३८५	गोरखा	गोरखा	ताप्ले	२	४	३५४	१००	०	०
३३८६	गोरखा	गोरखा	ताप्ले	२	४	३५५	१००	०	०
३३८७	गोरखा	गोरखा	ताप्ले	२	४	३५६	०	१००	०
३३८८	गोरखा	गोरखा	ताप्ले	२	४	३५७	०	१००	०



कृष्ण बहादुर राना मगर
नगर प्रमुख

गोरखा नगरपालिकाको भू-उपयोग क्षेत्र वर्गीकरण सम्बन्धी मापदण्ड तथा विवरणहरू- २०८२

गोरखा नगरपालिकाको साविक ताप्ले गा.वि.स. हाल वडा नं. १ र २ को कितागत विवरणहरू									
सि नं.	जिल्ला	स्थानीय तह	साविक गा वि स	हालको वार्ड	साविक वार्ड	किता नं.	कृषि क्षेत्र	बसोबास क्षेत्र	व्यवसायिक क्षेत्र
३३८९	गोरखा	गोरखा	ताप्ले	२	४	३५८	१००	०	०
३३९०	गोरखा	गोरखा	ताप्ले	२	४	३६०	०	१००	०
३३९१	गोरखा	गोरखा	ताप्ले	२	४	३६२	१००	०	०
३३९२	गोरखा	गोरखा	ताप्ले	२	४	३६३	१००	०	०
३३९३	गोरखा	गोरखा	ताप्ले	२	४	३६४	१००	०	०
३३९४	गोरखा	गोरखा	ताप्ले	२	४	३६५	१००	०	०
३३९५	गोरखा	गोरखा	ताप्ले	२	४	३६६	१००	०	०
३३९६	गोरखा	गोरखा	ताप्ले	२	४	३६७	१००	०	०
३३९७	गोरखा	गोरखा	ताप्ले	२	४	३६८	१००	०	०
३३९८	गोरखा	गोरखा	ताप्ले	२	४	३६९	१००	०	०
३३९९	गोरखा	गोरखा	ताप्ले	२	४	३७०	१००	०	०
३४००	गोरखा	गोरखा	ताप्ले	२	४	३७१	१००	०	०
३४०१	गोरखा	गोरखा	ताप्ले	२	४	३७२	१००	०	०
३४०२	गोरखा	गोरखा	ताप्ले	२	४	३७३	१००	०	०
३४०३	गोरखा	गोरखा	ताप्ले	२	४	३७४	१००	०	०
३४०४	गोरखा	गोरखा	ताप्ले	२	४	३७५	१००	०	०
३४०५	गोरखा	गोरखा	ताप्ले	२	४	३७६	१००	०	०
३४०६	गोरखा	गोरखा	ताप्ले	२	४	३७७	१००	०	०
३४०७	गोरखा	गोरखा	ताप्ले	२	४	३७८	१००	०	०
३४०८	गोरखा	गोरखा	ताप्ले	२	४	३७९	१००	०	०
३४०९	गोरखा	गोरखा	ताप्ले	२	४	३८०	१००	०	०
३४१०	गोरखा	गोरखा	ताप्ले	२	४	३८१	१००	०	०
३४११	गोरखा	गोरखा	ताप्ले	२	४	३८२	१००	०	०
३४१२	गोरखा	गोरखा	ताप्ले	२	४	३८३	१००	०	०
३४१३	गोरखा	गोरखा	ताप्ले	२	४	३८५	१००	०	०
३४१४	गोरखा	गोरखा	ताप्ले	२	४	३८६	१००	०	०
३४१५	गोरखा	गोरखा	ताप्ले	२	४	३८७	१००	०	०
३४१६	गोरखा	गोरखा	ताप्ले	२	४	३८८	१००	०	०
३४१७	गोरखा	गोरखा	ताप्ले	२	४	३८९	१००	०	०
३४१८	गोरखा	गोरखा	ताप्ले	२	४	३९०	१००	०	०
३४१९	गोरखा	गोरखा	ताप्ले	२	४	३९१	१००	०	०
३४२०	गोरखा	गोरखा	ताप्ले	२	४	३९२	१००	०	०
३४२१	गोरखा	गोरखा	ताप्ले	२	४	३९३	०	१००	०
३४२२	गोरखा	गोरखा	ताप्ले	२	४	३९४	१००	०	०
३४२३	गोरखा	गोरखा	ताप्ले	२	४	३९६	०	१००	०
३४२४	गोरखा	गोरखा	ताप्ले	२	४	३९७	०	१००	०
३४२५	गोरखा	गोरखा	ताप्ले	२	४	३९९	०	१००	०
३४२६	गोरखा	गोरखा	ताप्ले	२	४	४००	०	१००	०
३४२७	गोरखा	गोरखा	ताप्ले	२	४	४०१	०	१००	०
३४२८	गोरखा	गोरखा	ताप्ले	२	४	४०२	०	१००	०
३४२९	गोरखा	गोरखा	ताप्ले	२	४	४०३	१००	०	०
३४३०	गोरखा	गोरखा	ताप्ले	२	४	४०४	१००	०	०
३४३१	गोरखा	गोरखा	ताप्ले	२	४	४०५	०	१००	०
३४३२	गोरखा	गोरखा	ताप्ले	२	४	४०६	०	१००	०



कृष्ण बहादुर राना मगर
नगर प्रमुख

गोरखा नगरपालिकाको भू-उपयोग क्षेत्र वर्गीकरण सम्बन्धी मापदण्ड तथा विवरणहरू- २०८२

गोरखा नगरपालिकाको साविक ताप्ले गा.वि.स. हाल वडा नं. १ र २ को कितागत विवरणहरू									
सि नं.	जिल्ला	स्थानीय तह	साविक गा वि स	हालको वार्ड	साविक वार्ड	किता नं.	कृषि क्षेत्र	बसोबास क्षेत्र	व्यवसायिक क्षेत्र
३४३३	गोरखा	गोरखा	ताप्ले	२	४	४०७	०	१००	०
३४३४	गोरखा	गोरखा	ताप्ले	२	४	४०८	०	१००	०
३४३५	गोरखा	गोरखा	ताप्ले	२	४	४१०	१००	०	०
३४३६	गोरखा	गोरखा	ताप्ले	२	४	४११	१००	०	०
३४३७	गोरखा	गोरखा	ताप्ले	२	४	४१२	०	१००	०
३४३८	गोरखा	गोरखा	ताप्ले	२	४	४१३	०	१००	०
३४३९	गोरखा	गोरखा	ताप्ले	२	४	४१४	८८	१२	०
३४४०	गोरखा	गोरखा	ताप्ले	२	४	४१५	०	१००	०
३४४१	गोरखा	गोरखा	ताप्ले	२	४	४१७	०	१००	०
३४४२	गोरखा	गोरखा	ताप्ले	२	४	४१८	०	१००	०
३४४३	गोरखा	गोरखा	ताप्ले	२	४	४१९	०	१००	०
३४४४	गोरखा	गोरखा	ताप्ले	२	४	४२०	०	१००	०
३४४५	गोरखा	गोरखा	ताप्ले	२	४	४२१	०	१००	०
३४४६	गोरखा	गोरखा	ताप्ले	२	४	४२२	०	१००	०
३४४७	गोरखा	गोरखा	ताप्ले	२	४	४२४	०	१००	०
३४४८	गोरखा	गोरखा	ताप्ले	२	४	४२५	०	१००	०
३४४९	गोरखा	गोरखा	ताप्ले	२	४	४२६	०	१००	०
३४५०	गोरखा	गोरखा	ताप्ले	२	४	४२७	०	१००	०
३४५१	गोरखा	गोरखा	ताप्ले	२	४	४३०	०	१००	०
३४५२	गोरखा	गोरखा	ताप्ले	२	४	४३१	१००	०	०
३४५३	गोरखा	गोरखा	ताप्ले	२	४	४३२	१००	०	०
३४५४	गोरखा	गोरखा	ताप्ले	२	४	४३३	१००	०	०
३४५५	गोरखा	गोरखा	ताप्ले	२	४	४३४	१००	०	०
३४५६	गोरखा	गोरखा	ताप्ले	२	४	४३५	०	१००	०
३४५७	गोरखा	गोरखा	ताप्ले	२	४	४३६	०	१००	०
३४५८	गोरखा	गोरखा	ताप्ले	२	४	४३७	१००	०	०
३४५९	गोरखा	गोरखा	ताप्ले	२	४	४३८	१००	०	०
३४६०	गोरखा	गोरखा	ताप्ले	२	४	४३९	०	१००	०
३४६१	गोरखा	गोरखा	ताप्ले	२	४	४४०	०	१००	०
३४६२	गोरखा	गोरखा	ताप्ले	२	४	४४१	०	१००	०
३४६३	गोरखा	गोरखा	ताप्ले	२	४	४४२	०	१००	०
३४६४	गोरखा	गोरखा	ताप्ले	२	४	४४३	०	१००	०
३४६५	गोरखा	गोरखा	ताप्ले	२	४	४४४	०	१००	०
३४६६	गोरखा	गोरखा	ताप्ले	२	४	४४५	०	१००	०
३४६७	गोरखा	गोरखा	ताप्ले	२	४	४४६	०	१००	०
३४६८	गोरखा	गोरखा	ताप्ले	२	४	४४८	०	१००	०
३४६९	गोरखा	गोरखा	ताप्ले	२	४	४४९	१००	०	०
३४७०	गोरखा	गोरखा	ताप्ले	२	४	४५१	१००	०	०
३४७१	गोरखा	गोरखा	ताप्ले	२	४	४५२	१००	०	०
३४७२	गोरखा	गोरखा	ताप्ले	२	४	४५३	१००	०	०
३४७३	गोरखा	गोरखा	ताप्ले	२	४	४५४	१००	०	०
३४७४	गोरखा	गोरखा	ताप्ले	२	४	४५५	१००	०	०
३४७५	गोरखा	गोरखा	ताप्ले	२	४	४५६	०	१००	०
३४७६	गोरखा	गोरखा	ताप्ले	२	४	४५७	०	१००	०



कृष्ण बहादुर राना मगर
नगर प्रमुख

गोरखा नगरपालिकाको भू-उपयोग क्षेत्र वर्गीकरण सम्बन्धी मापदण्ड तथा विवरणहरू-२०८२

गोरखा नगरपालिकाको साविक ताप्ले गा.वि.स. हाल वडा नं. १ र २ को कितागत विवरणहरू									
सि नं.	जिल्ला	स्थानीय तह	साविक गा वि स	हालको वार्ड	साविक वार्ड	किता नं.	कृषि क्षेत्र	बसोबास क्षेत्र	व्यवसायिक क्षेत्र
३४७७	गोरखा	गोरखा	ताप्ले	२	४	४५८	१००	०	०
३४७८	गोरखा	गोरखा	ताप्ले	२	४	४५९	१००	०	०
३४७९	गोरखा	गोरखा	ताप्ले	२	४	४६०	१००	०	०
३४८०	गोरखा	गोरखा	ताप्ले	२	४	४६१	०	१००	०
३४८१	गोरखा	गोरखा	ताप्ले	२	४	४६२	०	१००	०
३४८२	गोरखा	गोरखा	ताप्ले	२	४	४६३	०	१००	०
३४८३	गोरखा	गोरखा	ताप्ले	२	४	४६४	०	१००	०
३४८४	गोरखा	गोरखा	ताप्ले	२	४	४६६	०	१००	०
३४८५	गोरखा	गोरखा	ताप्ले	२	४	४६७	०	१००	०
३४८६	गोरखा	गोरखा	ताप्ले	२	४	४७०	१००	०	०
३४८७	गोरखा	गोरखा	ताप्ले	२	४	४७१	१००	०	०
३४८८	गोरखा	गोरखा	ताप्ले	२	४	४७२	०	१००	०
३४८९	गोरखा	गोरखा	ताप्ले	२	४	४७३	०	१००	०
३४९०	गोरखा	गोरखा	ताप्ले	२	४	४७४	१००	०	०
३४९१	गोरखा	गोरखा	ताप्ले	२	४	४७६	०	१००	०
३४९२	गोरखा	गोरखा	ताप्ले	२	४	४७७	०	१००	०
३४९३	गोरखा	गोरखा	ताप्ले	२	४	४७८	०	१००	०
३४९४	गोरखा	गोरखा	ताप्ले	२	४	४७९	०	१००	०
३४९५	गोरखा	गोरखा	ताप्ले	२	४	४८२	०	१००	०
३४९६	गोरखा	गोरखा	ताप्ले	२	४	४८३	०	१००	०
३४९७	गोरखा	गोरखा	ताप्ले	२	४	४८४	०	१००	०
३४९८	गोरखा	गोरखा	ताप्ले	२	४	४८५	१००	०	०
३४९९	गोरखा	गोरखा	ताप्ले	२	४	४८६	०	१००	०
३५००	गोरखा	गोरखा	ताप्ले	२	४	४८९	०	१००	०
३५०१	गोरखा	गोरखा	ताप्ले	२	४	४९०	०	१००	०
३५०२	गोरखा	गोरखा	ताप्ले	२	४	४९२	०	१००	०
३५०३	गोरखा	गोरखा	ताप्ले	२	४	४९४	०	१००	०
३५०४	गोरखा	गोरखा	ताप्ले	२	४	४९७	०	१००	०
३५०५	गोरखा	गोरखा	ताप्ले	२	४	४९८	०	१००	०
३५०६	गोरखा	गोरखा	ताप्ले	२	४	५०१	०	१००	०
३५०७	गोरखा	गोरखा	ताप्ले	२	४	५०२	०	१००	०
३५०८	गोरखा	गोरखा	ताप्ले	२	४	५०३	०	१००	०
३५०९	गोरखा	गोरखा	ताप्ले	२	४	५०४	०	१००	०
३५१०	गोरखा	गोरखा	ताप्ले	२	४	५०५	०	१००	०
३५११	गोरखा	गोरखा	ताप्ले	२	४	५०६	०	१००	०
३५१२	गोरखा	गोरखा	ताप्ले	२	४	५०७	०	१००	०
३५१३	गोरखा	गोरखा	ताप्ले	२	४	५१५	०	१००	०
३५१४	गोरखा	गोरखा	ताप्ले	२	४	५१६	०	१००	०
३५१५	गोरखा	गोरखा	ताप्ले	२	४	५१७	०	१००	०
३५१६	गोरखा	गोरखा	ताप्ले	२	४	५१८	०	१००	०
३५१७	गोरखा	गोरखा	ताप्ले	२	४	५१९	०	१००	०
३५१८	गोरखा	गोरखा	ताप्ले	२	४	५२०	०	१००	०
३५१९	गोरखा	गोरखा	ताप्ले	२	४	५२१	०	१००	०
३५२०	गोरखा	गोरखा	ताप्ले	२	४	५२२	०	१००	०



कृष्ण बहादुर राना मगर
नगर प्रमुख

गोरखा नगरपालिकाको भू-उपयोग क्षेत्र वर्गीकरण सम्बन्धी मापदण्ड तथा विवरणहरू- २०८२

गोरखा नगरपालिकाको साविक ताप्ले गा.वि.स. हाल वडा नं. १ र २ को कितागत विवरणहरू									
सि नं.	जिल्ला	स्थानीय तह	साविक गा वि स	हालको वार्ड	साविक वार्ड	किता नं.	कृषि क्षेत्र	बसोबास क्षेत्र	व्यवसायिक क्षेत्र
३५२१	गोरखा	गोरखा	ताप्ले	२	४	५२३	०	१००	०
३५२२	गोरखा	गोरखा	ताप्ले	२	४	५२४	०	१००	०
३५२३	गोरखा	गोरखा	ताप्ले	२	४	५२७	०	१००	०
३५२४	गोरखा	गोरखा	ताप्ले	२	४	५२८	०	१००	०
३५२५	गोरखा	गोरखा	ताप्ले	२	४	५२९	०	१००	०
३५२६	गोरखा	गोरखा	ताप्ले	२	४	५३०	०	१००	०
३५२७	गोरखा	गोरखा	ताप्ले	२	४	५३१	०	१००	०
३५२८	गोरखा	गोरखा	ताप्ले	२	४	५३३	०	१००	०
३५२९	गोरखा	गोरखा	ताप्ले	२	४	५३६	०	१००	०
३५३०	गोरखा	गोरखा	ताप्ले	२	४	५३७	०	१००	०
३५३१	गोरखा	गोरखा	ताप्ले	२	४	५३८	१००	०	०
३५३२	गोरखा	गोरखा	ताप्ले	२	४	५३९	१००	०	०
३५३३	गोरखा	गोरखा	ताप्ले	२	४	५४०	०	१००	०
३५३४	गोरखा	गोरखा	ताप्ले	२	४	५४१	१००	०	०
३५३५	गोरखा	गोरखा	ताप्ले	२	४	५४२	१००	०	०
३५३६	गोरखा	गोरखा	ताप्ले	२	४	५४३	१००	०	०
३५३७	गोरखा	गोरखा	ताप्ले	२	४	५४४	१००	०	०
३५३८	गोरखा	गोरखा	ताप्ले	२	४	५४५	१००	०	०
३५३९	गोरखा	गोरखा	ताप्ले	२	४	५४८	०	१००	०
३५४०	गोरखा	गोरखा	ताप्ले	२	४	५४९	१००	०	०
३५४१	गोरखा	गोरखा	ताप्ले	२	४	५५१	१००	०	०
३५४२	गोरखा	गोरखा	ताप्ले	२	४	५५२	१००	०	०
३५४३	गोरखा	गोरखा	ताप्ले	२	४	५५४	१००	०	०
३५४४	गोरखा	गोरखा	ताप्ले	२	४	५५५	१००	०	०
३५४५	गोरखा	गोरखा	ताप्ले	२	४	५५६	०	१००	०
३५४६	गोरखा	गोरखा	ताप्ले	२	४	५५७	१००	०	०
३५४७	गोरखा	गोरखा	ताप्ले	२	४	५५८	१००	०	०
३५४८	गोरखा	गोरखा	ताप्ले	२	४	५५९	१००	०	०
३५४९	गोरखा	गोरखा	ताप्ले	२	४	५६०	१००	०	०
३५५०	गोरखा	गोरखा	ताप्ले	२	४	५६१	१००	०	०
३५५१	गोरखा	गोरखा	ताप्ले	२	४	५६२	१००	०	०
३५५२	गोरखा	गोरखा	ताप्ले	२	४	५६३	१००	०	०
३५५३	गोरखा	गोरखा	ताप्ले	२	४	५६४	१००	०	०
३५५४	गोरखा	गोरखा	ताप्ले	२	४	५६५	१००	०	०
३५५५	गोरखा	गोरखा	ताप्ले	२	४	५६६	१००	०	०
३५५६	गोरखा	गोरखा	ताप्ले	२	४	५६७	१००	०	०
३५५७	गोरखा	गोरखा	ताप्ले	२	४	५७०	१००	०	०
३५५८	गोरखा	गोरखा	ताप्ले	२	४	५७१	१००	०	०
३५५९	गोरखा	गोरखा	ताप्ले	२	४	५७२	१००	०	०
३५६०	गोरखा	गोरखा	ताप्ले	२	४	५७३	१००	०	०
३५६१	गोरखा	गोरखा	ताप्ले	२	४	५७४	१००	०	०
३५६२	गोरखा	गोरखा	ताप्ले	२	४	५७५	१००	०	०
३५६३	गोरखा	गोरखा	ताप्ले	२	४	५७६	१००	०	०
३५६४	गोरखा	गोरखा	ताप्ले	२	४	५७७	१००	०	०



कृष्ण बहादुर राना मगर
नगर प्रमुख

गोरखा नगरपालिकाको भू-उपयोग क्षेत्र वर्गीकरण सम्बन्धी मापदण्ड तथा विवरणहरू- २०८२

गोरखा नगरपालिकाको साविक ताप्ले गा.वि.स. हाल वडा नं. १ र २ को कितागत विवरणहरू									
सि नं.	जिल्ला	स्थानीय तह	साविक गा वि स	हालको वार्ड	साविक वार्ड	किता नं.	कृषि क्षेत्र	बसोबास क्षेत्र	व्यवसायिक क्षेत्र
३५६५	गोरखा	गोरखा	ताप्ले	२	४	५७८	१००	०	०
३५६६	गोरखा	गोरखा	ताप्ले	२	४	५७९	१००	०	०
३५६७	गोरखा	गोरखा	ताप्ले	२	४	५८०	१००	०	०
३५६८	गोरखा	गोरखा	ताप्ले	२	४	५८१	१००	०	०
३५६९	गोरखा	गोरखा	ताप्ले	२	४	५८२	१००	०	०
३५७०	गोरखा	गोरखा	ताप्ले	२	४	५८४	१००	०	०
३५७१	गोरखा	गोरखा	ताप्ले	२	४	५८५	१००	०	०
३५७२	गोरखा	गोरखा	ताप्ले	२	४	५८६	१००	०	०
३५७३	गोरखा	गोरखा	ताप्ले	२	४	५८७	१००	०	०
३५७४	गोरखा	गोरखा	ताप्ले	२	४	५८८	१००	०	०
३५७५	गोरखा	गोरखा	ताप्ले	२	४	५८९	१००	०	०
३५७६	गोरखा	गोरखा	ताप्ले	२	४	५९०	१००	०	०
३५७७	गोरखा	गोरखा	ताप्ले	२	४	५९१	१००	०	०
३५७८	गोरखा	गोरखा	ताप्ले	२	४	५९२	१००	०	०
३५७९	गोरखा	गोरखा	ताप्ले	२	४	५९४	१००	०	०
३५८०	गोरखा	गोरखा	ताप्ले	२	४	५९५	१००	०	०
३५८१	गोरखा	गोरखा	ताप्ले	२	४	५९६	१००	०	०
३५८२	गोरखा	गोरखा	ताप्ले	२	४	५९८	१००	०	०
३५८३	गोरखा	गोरखा	ताप्ले	२	४	६००	१००	०	०
३५८४	गोरखा	गोरखा	ताप्ले	२	४	६०१	१००	०	०
३५८५	गोरखा	गोरखा	ताप्ले	२	४	६०२	१००	०	०
३५८६	गोरखा	गोरखा	ताप्ले	२	४	६०३	१००	०	०
३५८७	गोरखा	गोरखा	ताप्ले	२	४	६०४	१००	०	०
३५८८	गोरखा	गोरखा	ताप्ले	२	४	६०५	१००	०	०
३५८९	गोरखा	गोरखा	ताप्ले	२	४	६०६	१००	०	०
३५९०	गोरखा	गोरखा	ताप्ले	२	४	६०७	१००	०	०
३५९१	गोरखा	गोरखा	ताप्ले	२	४	६०८	१००	०	०
३५९२	गोरखा	गोरखा	ताप्ले	२	४	६१०	१००	०	०
३५९३	गोरखा	गोरखा	ताप्ले	२	४	६११	१००	०	०
३५९४	गोरखा	गोरखा	ताप्ले	२	४	६१२	१००	०	०
३५९५	गोरखा	गोरखा	ताप्ले	२	४	६१३	१००	०	०
३५९६	गोरखा	गोरखा	ताप्ले	२	४	६१५	१००	०	०
३५९७	गोरखा	गोरखा	ताप्ले	२	४	६१६	१००	०	०
३५९८	गोरखा	गोरखा	ताप्ले	२	४	६१८	१००	०	०
३५९९	गोरखा	गोरखा	ताप्ले	२	४	६१९	१००	०	०
३६००	गोरखा	गोरखा	ताप्ले	२	४	६२०	१००	०	०
३६०१	गोरखा	गोरखा	ताप्ले	२	४	६२२	१००	०	०
३६०२	गोरखा	गोरखा	ताप्ले	२	४	६२४	१००	०	०
३६०३	गोरखा	गोरखा	ताप्ले	२	४	६२५	१००	०	०
३६०४	गोरखा	गोरखा	ताप्ले	२	४	६२६	१००	०	०
३६०५	गोरखा	गोरखा	ताप्ले	२	४	६२७	१००	०	०
३६०६	गोरखा	गोरखा	ताप्ले	२	४	६२८	१००	०	०
३६०७	गोरखा	गोरखा	ताप्ले	२	४	६२९	१००	०	०
३६०८	गोरखा	गोरखा	ताप्ले	२	४	६३०	१००	०	०



कृष्ण बहादुर राना मगर
नगर प्रमुख

गोरखा नगरपालिकाको भू-उपयोग क्षेत्र वर्गीकरण सम्बन्धी मापदण्ड तथा विवरणहरू- २०८२

गोरखा नगरपालिकाको साविक ताप्ले गा.वि.स. हाल वडा नं. १ र २ को कितागत विवरणहरू									
सि नं.	जिल्ला	स्थानीय तह	साविक गा वि स	हालको वार्ड	साविक वार्ड	किता नं.	कृषि क्षेत्र	बसोबास क्षेत्र	व्यवसायिक क्षेत्र
३६०९	गोरखा	गोरखा	ताप्ले	२	४	६३१	१००	०	०
३६१०	गोरखा	गोरखा	ताप्ले	२	४	६३२	१००	०	०
३६११	गोरखा	गोरखा	ताप्ले	२	४	६३३	१००	०	०
३६१२	गोरखा	गोरखा	ताप्ले	२	४	६३४	१००	०	०
३६१३	गोरखा	गोरखा	ताप्ले	२	४	६३६	१००	०	०
३६१४	गोरखा	गोरखा	ताप्ले	२	४	६३७	१००	०	०
३६१५	गोरखा	गोरखा	ताप्ले	२	४	६३९	०	१००	०
३६१६	गोरखा	गोरखा	ताप्ले	२	४	६४०	१००	०	०
३६१७	गोरखा	गोरखा	ताप्ले	२	४	६४१	०	१००	०
३६१८	गोरखा	गोरखा	ताप्ले	२	४	६४२	१००	०	०
३६१९	गोरखा	गोरखा	ताप्ले	२	४	६४३	१००	०	०
३६२०	गोरखा	गोरखा	ताप्ले	२	४	६४४	१००	०	०
३६२१	गोरखा	गोरखा	ताप्ले	२	४	६४६	१००	०	०
३६२२	गोरखा	गोरखा	ताप्ले	२	४	६४७	१००	०	०
३६२३	गोरखा	गोरखा	ताप्ले	२	४	६४८	१००	०	०
३६२४	गोरखा	गोरखा	ताप्ले	२	४	६४९	१००	०	०
३६२५	गोरखा	गोरखा	ताप्ले	२	४	६५०	१००	०	०
३६२६	गोरखा	गोरखा	ताप्ले	२	४	६५१	१००	०	०
३६२७	गोरखा	गोरखा	ताप्ले	२	४	६५२	१००	०	०
३६२८	गोरखा	गोरखा	ताप्ले	२	४	६५३	१००	०	०
३६२९	गोरखा	गोरखा	ताप्ले	२	४	६५४	१००	०	०
३६३०	गोरखा	गोरखा	ताप्ले	२	४	६५५	१००	०	०
३६३१	गोरखा	गोरखा	ताप्ले	२	४	६५७	१००	०	०
३६३२	गोरखा	गोरखा	ताप्ले	२	४	६५९	१००	०	०
३६३३	गोरखा	गोरखा	ताप्ले	२	४	६६०	१००	०	०
३६३४	गोरखा	गोरखा	ताप्ले	२	४	६६१	१००	०	०
३६३५	गोरखा	गोरखा	ताप्ले	२	४	६६२	१००	०	०
३६३६	गोरखा	गोरखा	ताप्ले	२	४	६६३	०	१००	०
३६३७	गोरखा	गोरखा	ताप्ले	२	४	६६४	०	१००	०
३६३८	गोरखा	गोरखा	ताप्ले	२	४	६६५	०	१००	०
३६३९	गोरखा	गोरखा	ताप्ले	२	४	६६८	०	१००	०
३६४०	गोरखा	गोरखा	ताप्ले	२	४	६६९	०	१००	०
३६४१	गोरखा	गोरखा	ताप्ले	२	४	६७०	०	१००	०
३६४२	गोरखा	गोरखा	ताप्ले	२	४	६७१	०	१००	०
३६४३	गोरखा	गोरखा	ताप्ले	२	४	६७२	१००	०	०
३६४४	गोरखा	गोरखा	ताप्ले	२	४	६७३	०	१००	०
३६४५	गोरखा	गोरखा	ताप्ले	२	४	६७४	०	१००	०
३६४६	गोरखा	गोरखा	ताप्ले	२	४	६७५	०	१००	०
३६४७	गोरखा	गोरखा	ताप्ले	२	४	६७६	०	१००	०
३६४८	गोरखा	गोरखा	ताप्ले	२	४	६७७	०	१००	०
३६४९	गोरखा	गोरखा	ताप्ले	२	४	६७८	०	१००	०
३६५०	गोरखा	गोरखा	ताप्ले	२	४	६७९	०	१००	०
३६५१	गोरखा	गोरखा	ताप्ले	२	४	६८०	०	१००	०
३६५२	गोरखा	गोरखा	ताप्ले	२	४	६८२	०	१००	०



कृष्ण बहादुर राना मगर
नगर प्रमुख

गोरखा नगरपालिकाको भू-उपयोग क्षेत्र वर्गीकरण सम्बन्धी मापदण्ड तथा विवरणहरू-२०८२

गोरखा नगरपालिकाको साविक ताप्ले गा.वि.स. हाल वडा नं. १ र २ को कितागत विवरणहरू									
सि नं.	जिल्ला	स्थानीय तह	साविक गा वि स	हालको वार्ड	साविक वार्ड	किता नं.	कृषि क्षेत्र	बसोबास क्षेत्र	व्यवसायिक क्षेत्र
३६५३	गोरखा	गोरखा	ताप्ले	२	४	६८३	०	१००	०
३६५४	गोरखा	गोरखा	ताप्ले	२	४	६८४	०	१००	०
३६५५	गोरखा	गोरखा	ताप्ले	२	४	६८५	०	१००	०
३६५६	गोरखा	गोरखा	ताप्ले	२	४	६८६	०	१००	०
३६५७	गोरखा	गोरखा	ताप्ले	२	४	६८७	६९	३९	०
३६५८	गोरखा	गोरखा	ताप्ले	२	४	६८८	०	१००	०
३६५९	गोरखा	गोरखा	ताप्ले	२	४	६८९	१००	०	०
३६६०	गोरखा	गोरखा	ताप्ले	२	४	६९०	०	१००	०
३६६१	गोरखा	गोरखा	ताप्ले	२	४	६९१	०	१००	०
३६६२	गोरखा	गोरखा	ताप्ले	२	४	६९२	०	१००	०
३६६३	गोरखा	गोरखा	ताप्ले	२	४	६९३	०	१००	०
३६६४	गोरखा	गोरखा	ताप्ले	२	४	६९४	१००	०	०
३६६५	गोरखा	गोरखा	ताप्ले	२	४	६९६	१००	०	०
३६६६	गोरखा	गोरखा	ताप्ले	२	४	६९७	१००	०	०
३६६७	गोरखा	गोरखा	ताप्ले	२	४	६९८	१००	०	०
३६६८	गोरखा	गोरखा	ताप्ले	२	४	६९९	१००	०	०
३६६९	गोरखा	गोरखा	ताप्ले	२	४	७००	१००	०	०
३६७०	गोरखा	गोरखा	ताप्ले	२	४	७०१	१००	०	०
३६७१	गोरखा	गोरखा	ताप्ले	२	४	७०२	१००	०	०
३६७२	गोरखा	गोरखा	ताप्ले	२	४	७०३	१००	०	०
३६७३	गोरखा	गोरखा	ताप्ले	२	४	७०४	१००	०	०
३६७४	गोरखा	गोरखा	ताप्ले	२	४	७०५	०	१००	०
३६७५	गोरखा	गोरखा	ताप्ले	२	४	७०७	०	१००	०
३६७६	गोरखा	गोरखा	ताप्ले	२	४	७०८	०	१००	०
३६७७	गोरखा	गोरखा	ताप्ले	२	४	७१०	१००	०	०
३६७८	गोरखा	गोरखा	ताप्ले	२	४	७११	१००	०	०
३६७९	गोरखा	गोरखा	ताप्ले	२	४	७१२	१००	०	०
३६८०	गोरखा	गोरखा	ताप्ले	२	४	७१३	१००	०	०
३६८१	गोरखा	गोरखा	ताप्ले	२	४	७१४	१००	०	०
३६८२	गोरखा	गोरखा	ताप्ले	२	४	७१५	१००	०	०
३६८३	गोरखा	गोरखा	ताप्ले	२	४	७१६	०	१००	०
३६८४	गोरखा	गोरखा	ताप्ले	२	४	७२५	०	१००	०
३६८५	गोरखा	गोरखा	ताप्ले	२	४	७२६	०	१००	०
३६८६	गोरखा	गोरखा	ताप्ले	२	४	७३२	०	१००	०
३६८७	गोरखा	गोरखा	ताप्ले	२	४	७३३	०	१००	०
३६८८	गोरखा	गोरखा	ताप्ले	२	४	७३४	१००	०	०
३६८९	गोरखा	गोरखा	ताप्ले	२	४	७३५	१००	०	०
३६९०	गोरखा	गोरखा	ताप्ले	२	४	७३७	०	१००	०
३६९१	गोरखा	गोरखा	ताप्ले	२	४	७३८	०	१००	०
३६९२	गोरखा	गोरखा	ताप्ले	२	४	७३९	०	१००	०
३६९३	गोरखा	गोरखा	ताप्ले	२	४	७४०	०	१००	०
३६९४	गोरखा	गोरखा	ताप्ले	२	४	७४३	०	१००	०
३६९५	गोरखा	गोरखा	ताप्ले	२	४	७४४	०	१००	०
३६९६	गोरखा	गोरखा	ताप्ले	२	४	७४८	०	१००	०



कृष्ण बहादुर राना मगर
नगर प्रमुख

गोरखा नगरपालिकाको भू-उपयोग क्षेत्र वर्गीकरण सम्बन्धी मापदण्ड तथा विवरणहरू- २०८२

गोरखा नगरपालिकाको साविक ताप्ले गा.वि.स. हाल वडा नं. १ र २ को कितागत विवरणहरू									
सि नं.	जिल्ला	स्थानीय तह	साविक गा वि स	हालको वार्ड	साविक वार्ड	किता नं.	कृषि क्षेत्र	बसोबास क्षेत्र	व्यवसायिक क्षेत्र
३६९७	गोरखा	गोरखा	ताप्ले	२	४	७४९	०	१००	०
३६९८	गोरखा	गोरखा	ताप्ले	२	४	७५२	०	१००	०
३६९९	गोरखा	गोरखा	ताप्ले	२	४	७५५	०	१००	०
३७००	गोरखा	गोरखा	ताप्ले	२	४	७५८	१००	०	०
३७०१	गोरखा	गोरखा	ताप्ले	२	४	७५९	१००	०	०
३७०२	गोरखा	गोरखा	ताप्ले	२	४	७६०	१००	०	०
३७०३	गोरखा	गोरखा	ताप्ले	२	४	७६१	१००	०	०
३७०४	गोरखा	गोरखा	ताप्ले	२	४	७६६	०	१००	०
३७०५	गोरखा	गोरखा	ताप्ले	२	४	७६७	०	१००	०
३७०६	गोरखा	गोरखा	ताप्ले	२	४	७६८	०	१००	०
३७०७	गोरखा	गोरखा	ताप्ले	२	४	७६९	०	१००	०
३७०८	गोरखा	गोरखा	ताप्ले	२	४	७७०	१००	०	०
३७०९	गोरखा	गोरखा	ताप्ले	२	४	७७१	१००	०	०
३७१०	गोरखा	गोरखा	ताप्ले	२	४	७७२	१००	०	०
३७११	गोरखा	गोरखा	ताप्ले	२	४	७७३	१००	०	०
३७१२	गोरखा	गोरखा	ताप्ले	२	४	७७४	१००	०	०
३७१३	गोरखा	गोरखा	ताप्ले	२	४	७७५	१००	०	०
३७१४	गोरखा	गोरखा	ताप्ले	२	४	७७६	१००	०	०
३७१५	गोरखा	गोरखा	ताप्ले	२	४	७७७	१००	०	०
३७१६	गोरखा	गोरखा	ताप्ले	२	४	७७८	१००	०	०
३७१७	गोरखा	गोरखा	ताप्ले	२	४	७७९	१००	०	०
३७१८	गोरखा	गोरखा	ताप्ले	२	४	७८०	१००	०	०
३७१९	गोरखा	गोरखा	ताप्ले	२	४	७८१	१००	०	०
३७२०	गोरखा	गोरखा	ताप्ले	२	४	७८२	१००	०	०
३७२१	गोरखा	गोरखा	ताप्ले	२	४	७८३	१००	०	०
३७२२	गोरखा	गोरखा	ताप्ले	२	४	७८४	१००	०	०
३७२३	गोरखा	गोरखा	ताप्ले	२	४	७८५	१००	०	०
३७२४	गोरखा	गोरखा	ताप्ले	२	४	७८६	१००	०	०
३७२५	गोरखा	गोरखा	ताप्ले	२	४	७८७	१००	०	०
३७२६	गोरखा	गोरखा	ताप्ले	२	४	७८८	०	१००	०
३७२७	गोरखा	गोरखा	ताप्ले	२	४	७९०	०	१००	०
३७२८	गोरखा	गोरखा	ताप्ले	२	४	७९२	१००	०	०
३७२९	गोरखा	गोरखा	ताप्ले	२	४	७९३	१००	०	०
३७३०	गोरखा	गोरखा	ताप्ले	२	४	७९४	०	१००	०
३७३१	गोरखा	गोरखा	ताप्ले	२	४	७९६	०	१००	०
३७३२	गोरखा	गोरखा	ताप्ले	२	४	७९७	०	१००	०
३७३३	गोरखा	गोरखा	ताप्ले	२	४	७९८	०	१००	०
३७३४	गोरखा	गोरखा	ताप्ले	२	४	७९९	०	१००	०
३७३५	गोरखा	गोरखा	ताप्ले	२	४	८००	०	१००	०
३७३६	गोरखा	गोरखा	ताप्ले	२	४	८०१	०	१००	०
३७३७	गोरखा	गोरखा	ताप्ले	२	४	८०२	०	१००	०
३७३८	गोरखा	गोरखा	ताप्ले	२	४	८०३	०	१००	०
३७३९	गोरखा	गोरखा	ताप्ले	२	४	८०५	०	१००	०
३७४०	गोरखा	गोरखा	ताप्ले	२	४	८०६	०	१००	०



कृष्ण बहादुर राना मगर
नगर प्रमुख

गोरखा नगरपालिकाको भू-उपयोग क्षेत्र वर्गीकरण सम्बन्धी मापदण्ड तथा विवरणहरू-२०८२

गोरखा नगरपालिकाको साविक ताप्ले गा.वि.स. हाल वडा नं. १ र २ को कितागत विवरणहरू									
सि नं.	जिल्ला	स्थानीय तह	साविक गा वि स	हालको वार्ड	साविक वार्ड	किता नं.	कृषि क्षेत्र	बसोबास क्षेत्र	व्यवसायिक क्षेत्र
३७४१	गोरखा	गोरखा	ताप्ले	२	४	८०८	०	१००	०
३७४२	गोरखा	गोरखा	ताप्ले	२	४	८०९	०	१००	०
३७४३	गोरखा	गोरखा	ताप्ले	२	४	८१४	०	१००	०
३७४४	गोरखा	गोरखा	ताप्ले	२	४	८१५	०	१००	०
३७४५	गोरखा	गोरखा	ताप्ले	२	४	८१६	०	१००	०
३७४६	गोरखा	गोरखा	ताप्ले	२	४	८१७	०	१००	०
३७४७	गोरखा	गोरखा	ताप्ले	२	४	८१८	०	१००	०
३७४८	गोरखा	गोरखा	ताप्ले	२	४	८१९	०	१००	०
३७४९	गोरखा	गोरखा	ताप्ले	२	४	८२४	०	१००	०
३७५०	गोरखा	गोरखा	ताप्ले	२	४	८२५	१००	०	०
३७५१	गोरखा	गोरखा	ताप्ले	२	४	८२६	०	१००	०
३७५२	गोरखा	गोरखा	ताप्ले	२	४	८२७	०	१००	०
३७५३	गोरखा	गोरखा	ताप्ले	२	४	८२८	०	१००	०
३७५४	गोरखा	गोरखा	ताप्ले	२	४	८२९	०	१००	०
३७५५	गोरखा	गोरखा	ताप्ले	२	४	८३०	०	१००	०
३७५६	गोरखा	गोरखा	ताप्ले	२	४	८३१	०	१००	०
३७५७	गोरखा	गोरखा	ताप्ले	२	४	८३२	०	१००	०
३७५८	गोरखा	गोरखा	ताप्ले	२	४	८३५	१००	०	०
३७५९	गोरखा	गोरखा	ताप्ले	२	४	८३६	०	१००	०
३७६०	गोरखा	गोरखा	ताप्ले	२	४	८३८	०	१००	०
३७६१	गोरखा	गोरखा	ताप्ले	२	४	८३९	०	१००	०
३७६२	गोरखा	गोरखा	ताप्ले	२	४	८५३	०	१००	०
३७६३	गोरखा	गोरखा	ताप्ले	२	४	८५४	०	१००	०
३७६४	गोरखा	गोरखा	ताप्ले	२	४	८५५	१००	०	०
३७६५	गोरखा	गोरखा	ताप्ले	२	४	८५७	१००	०	०
३७६६	गोरखा	गोरखा	ताप्ले	२	४	८५८	१००	०	०
३७६७	गोरखा	गोरखा	ताप्ले	२	४	८५९	१००	०	०
३७६८	गोरखा	गोरखा	ताप्ले	२	४	८६०	१००	०	०
३७६९	गोरखा	गोरखा	ताप्ले	२	४	८६१	०	१००	०
३७७०	गोरखा	गोरखा	ताप्ले	२	४	८६२	०	१००	०
३७७१	गोरखा	गोरखा	ताप्ले	२	४	८६३	०	१००	०
३७७२	गोरखा	गोरखा	ताप्ले	२	४	८६४	०	१००	०
३७७३	गोरखा	गोरखा	ताप्ले	२	४	८६५	०	१००	०
३७७४	गोरखा	गोरखा	ताप्ले	२	४	८६६	०	१००	०
३७७५	गोरखा	गोरखा	ताप्ले	२	४	८६७	०	१००	०
३७७६	गोरखा	गोरखा	ताप्ले	२	४	८६८	०	१००	०
३७७७	गोरखा	गोरखा	ताप्ले	२	४	८६९	०	१००	०
३७७८	गोरखा	गोरखा	ताप्ले	२	४	८७२	०	१००	०
३७७९	गोरखा	गोरखा	ताप्ले	२	४	८८०	०	१००	०
३७८०	गोरखा	गोरखा	ताप्ले	२	४	८८१	०	१००	०
३७८१	गोरखा	गोरखा	ताप्ले	२	४	८८२	०	१००	०
३७८२	गोरखा	गोरखा	ताप्ले	२	४	८८३	१००	०	०
३७८३	गोरखा	गोरखा	ताप्ले	२	४	८८४	१००	०	०
३७८४	गोरखा	गोरखा	ताप्ले	२	४	८८७	०	१००	०



कृष्ण बहादुर राना मगर
नगर प्रमुख

गोरखा नगरपालिकाको भू-उपयोग क्षेत्र वर्गीकरण सम्बन्धी मापदण्ड तथा विवरणहरू- २०८२

गोरखा नगरपालिकाको साविक ताप्ले गा.वि.स. हाल वडा नं. १ र २ को कितागत विवरणहरू									
सि नं.	जिल्ला	स्थानीय तह	साविक गा वि स	हालको वार्ड	साविक वार्ड	किता नं.	कृषि क्षेत्र	बसोबास क्षेत्र	व्यवसायिक क्षेत्र
३७८५	गोरखा	गोरखा	ताप्ले	२	४	८८९	०	१००	०
३७८६	गोरखा	गोरखा	ताप्ले	२	४	८९३	०	१००	०
३७८७	गोरखा	गोरखा	ताप्ले	२	४	८९८	०	१००	०
३७८८	गोरखा	गोरखा	ताप्ले	२	४	९०१	०	१००	०
३७८९	गोरखा	गोरखा	ताप्ले	२	४	९०३	०	१००	०
३७९०	गोरखा	गोरखा	ताप्ले	२	४	९०४	०	१००	०
३७९१	गोरखा	गोरखा	ताप्ले	२	४	९४२	१००	०	०
३७९२	गोरखा	गोरखा	ताप्ले	२	४	९४५	१००	०	०
३७९३	गोरखा	गोरखा	ताप्ले	२	४	९४६	१००	०	०
३७९४	गोरखा	गोरखा	ताप्ले	२	४	९४७	०	१००	०
३७९५	गोरखा	गोरखा	ताप्ले	२	४	९६५	१००	०	०
३७९६	गोरखा	गोरखा	ताप्ले	२	४	९७५	०	१००	०
३७९७	गोरखा	गोरखा	ताप्ले	२	४	९७६	०	१००	०
३७९८	गोरखा	गोरखा	ताप्ले	२	४	९७७	१००	०	०
३७९९	गोरखा	गोरखा	ताप्ले	२	४	९७८	०	१००	०
३८००	गोरखा	गोरखा	ताप्ले	२	४	९७९	१००	०	०
३८०१	गोरखा	गोरखा	ताप्ले	२	४	९८०	१००	०	०
३८०२	गोरखा	गोरखा	ताप्ले	२	४	१०३८	०	१००	०
३८०३	गोरखा	गोरखा	ताप्ले	२	४	१०४४	०	१००	०
३८०४	गोरखा	गोरखा	ताप्ले	२	४	१०४५	०	१००	०
३८०५	गोरखा	गोरखा	ताप्ले	२	४	१०९१	०	१००	०
३८०६	गोरखा	गोरखा	ताप्ले	२	४	११०१	०	१००	०
३८०७	गोरखा	गोरखा	ताप्ले	२	४	११०३	०	१००	०
३८०८	गोरखा	गोरखा	ताप्ले	२	४	११०४	०	१००	०
३८०९	गोरखा	गोरखा	ताप्ले	२	४	१११३	०	१००	०
३८१०	गोरखा	गोरखा	ताप्ले	२	४	१११४	०	१००	०
३८११	गोरखा	गोरखा	ताप्ले	२	४	११३१	०	१००	०
३८१२	गोरखा	गोरखा	ताप्ले	२	४	११३२	०	१००	०
३८१३	गोरखा	गोरखा	ताप्ले	२	४	११३७	०	१००	०
३८१४	गोरखा	गोरखा	ताप्ले	२	४	११३८	०	१००	०
३८१५	गोरखा	गोरखा	ताप्ले	२	४	११४१	०	१००	०
३८१६	गोरखा	गोरखा	ताप्ले	२	४	११४२	०	१००	०
३८१७	गोरखा	गोरखा	ताप्ले	२	४	११४३	०	१००	०
३८१८	गोरखा	गोरखा	ताप्ले	२	४	११४४	०	१००	०
३८१९	गोरखा	गोरखा	ताप्ले	२	४	११४५	१००	०	०
३८२०	गोरखा	गोरखा	ताप्ले	२	४	११४६	१००	०	०
३८२१	गोरखा	गोरखा	ताप्ले	२	४	११४७	०	१००	०
३८२२	गोरखा	गोरखा	ताप्ले	२	४	६६७	०	१००	०
३८२३	गोरखा	गोरखा	ताप्ले	२	४	७१८	०	१००	०
३८२४	गोरखा	गोरखा	ताप्ले	२	४	७१९	०	१००	०
३८२५	गोरखा	गोरखा	ताप्ले	२	४	७२०	०	१००	०
३८२६	गोरखा	गोरखा	ताप्ले	२	४	७२१	०	१००	०
३८२७	गोरखा	गोरखा	ताप्ले	२	४	७२३	०	१००	०
३८२८	गोरखा	गोरखा	ताप्ले	२	४	८११	०	१००	०



कृष्ण बहादुर राना मगर
नगर प्रमुख

गोरखा नगरपालिकाको भू-उपयोग क्षेत्र वर्गीकरण सम्बन्धी मापदण्ड तथा विवरणहरू- २०८२

गोरखा नगरपालिकाको साविक ताप्ले गा.वि.स. हाल वडा नं. १ र २ को कितागत विवरणहरू									
सि नं.	जिल्ला	स्थानीय तह	साविक गा वि स	हालको वार्ड	साविक वार्ड	किता नं.	कृषि क्षेत्र	बसोबास क्षेत्र	व्यवसायिक क्षेत्र
३८२९	गोरखा	गोरखा	ताप्ले	२	४	८१२	०	१००	०
३८३०	गोरखा	गोरखा	ताप्ले	२	४	८१३	०	१००	०
३८३१	गोरखा	गोरखा	ताप्ले	२	४	८४०	०	१००	०
३८३२	गोरखा	गोरखा	ताप्ले	२	४	८४१	०	१००	०
३८३३	गोरखा	गोरखा	ताप्ले	२	४	८४४	०	१००	०
३८३४	गोरखा	गोरखा	ताप्ले	२	४	८४५	०	१००	०
३८३५	गोरखा	गोरखा	ताप्ले	२	४	८४६	०	१००	०
३८३६	गोरखा	गोरखा	ताप्ले	२	४	८४७	०	१००	०
३८३७	गोरखा	गोरखा	ताप्ले	२	४	८५०	०	१००	०
३८३८	गोरखा	गोरखा	ताप्ले	२	४	८७०	०	१००	०
३८३९	गोरखा	गोरखा	ताप्ले	२	४	८७५	०	१००	०
३८४०	गोरखा	गोरखा	ताप्ले	२	४	८७६	०	१००	०
३८४१	गोरखा	गोरखा	ताप्ले	२	४	८७७	०	१००	०
३८४२	गोरखा	गोरखा	ताप्ले	२	४	८८८	०	१००	०
३८४३	गोरखा	गोरखा	ताप्ले	२	४	८९०	०	१००	०
३८४४	गोरखा	गोरखा	ताप्ले	२	४	८९२	०	१००	०
३८४५	गोरखा	गोरखा	ताप्ले	२	४	८९४	०	१००	०
३८४६	गोरखा	गोरखा	ताप्ले	२	४	८९६	०	१००	०
३८४७	गोरखा	गोरखा	ताप्ले	२	४	८९७	०	१००	०
३८४८	गोरखा	गोरखा	ताप्ले	२	४	८९९	०	१००	०
३८४९	गोरखा	गोरखा	ताप्ले	२	४	९०७	०	१००	०
३८५०	गोरखा	गोरखा	ताप्ले	२	४	९०८	०	१००	०
३८५१	गोरखा	गोरखा	ताप्ले	२	४	९०९	१००	०	०
३८५२	गोरखा	गोरखा	ताप्ले	२	४	९१०	१००	०	०
३८५३	गोरखा	गोरखा	ताप्ले	२	४	९१३	१००	०	०
३८५४	गोरखा	गोरखा	ताप्ले	२	४	९१४	१००	०	०
३८५५	गोरखा	गोरखा	ताप्ले	२	४	९१७	१००	०	०
३८५६	गोरखा	गोरखा	ताप्ले	२	४	९१८	१००	०	०
३८५७	गोरखा	गोरखा	ताप्ले	२	४	९२१	०	१००	०
३८५८	गोरखा	गोरखा	ताप्ले	२	४	९२२	०	१००	०
३८५९	गोरखा	गोरखा	ताप्ले	२	४	९२३	०	१००	०
३८६०	गोरखा	गोरखा	ताप्ले	२	४	९२६	०	१००	०
३८६१	गोरखा	गोरखा	ताप्ले	२	४	९२७	०	१००	०
३८६२	गोरखा	गोरखा	ताप्ले	२	४	९२८	०	१००	०
३८६३	गोरखा	गोरखा	ताप्ले	२	४	९२९	१००	०	०
३८६४	गोरखा	गोरखा	ताप्ले	२	४	९३०	१००	०	०
३८६५	गोरखा	गोरखा	ताप्ले	२	४	९४३	१००	०	०
३८६६	गोरखा	गोरखा	ताप्ले	२	४	९४४	१००	०	०
३८६७	गोरखा	गोरखा	ताप्ले	२	४	९४८	०	१००	०
३८६८	गोरखा	गोरखा	ताप्ले	२	४	९४९	०	१००	०
३८६९	गोरखा	गोरखा	ताप्ले	२	४	९५०	१००	०	०
३८७०	गोरखा	गोरखा	ताप्ले	२	४	९५१	१००	०	०
३८७१	गोरखा	गोरखा	ताप्ले	२	४	९५२	१००	०	०
३८७२	गोरखा	गोरखा	ताप्ले	२	४	९५३	०	१००	०



कृष्ण बहादुर राना मगर
नगर प्रमुख

गोरखा नगरपालिकाको भू-उपयोग क्षेत्र वर्गीकरण सम्बन्धी मापदण्ड तथा विवरणहरू- २०८२

गोरखा नगरपालिकाको साविक ताप्ले गा.वि.स. हाल वडा नं. १ र २ को कितागत विवरणहरू									
सि नं.	जिल्ला	स्थानीय तह	साविक गा वि स	हालको वार्ड	साविक वार्ड	किता नं.	कृषि क्षेत्र	बसोबास क्षेत्र	व्यवसायिक क्षेत्र
३८७३	गोरखा	गोरखा	ताप्ले	२	४	९५४	०	१००	०
३८७४	गोरखा	गोरखा	ताप्ले	२	४	९५५	०	१००	०
३८७५	गोरखा	गोरखा	ताप्ले	२	४	९५६	०	१००	०
३८७६	गोरखा	गोरखा	ताप्ले	२	४	९५७	०	१००	०
३८७७	गोरखा	गोरखा	ताप्ले	२	४	९६४	१००	०	०
३८७८	गोरखा	गोरखा	ताप्ले	२	४	९६६	१००	०	०
३८७९	गोरखा	गोरखा	ताप्ले	२	४	९६८	०	१००	०
३८८०	गोरखा	गोरखा	ताप्ले	२	४	९८५	१००	०	०
३८८१	गोरखा	गोरखा	ताप्ले	२	४	९८६	१००	०	०
३८८२	गोरखा	गोरखा	ताप्ले	२	४	९८७	१००	०	०
३८८३	गोरखा	गोरखा	ताप्ले	२	४	९८८	१००	०	०
३८८४	गोरखा	गोरखा	ताप्ले	२	४	९८९	१००	०	०
३८८५	गोरखा	गोरखा	ताप्ले	२	४	९९२	१००	०	०
३८८६	गोरखा	गोरखा	ताप्ले	२	४	९९३	१००	०	०
३८८७	गोरखा	गोरखा	ताप्ले	२	४	१०३३	०	१००	०
३८८८	गोरखा	गोरखा	ताप्ले	२	४	१०३६	१००	०	०
३८८९	गोरखा	गोरखा	ताप्ले	२	४	१०३७	१००	०	०
३८९०	गोरखा	गोरखा	ताप्ले	२	४	१०४०	१००	०	०
३८९१	गोरखा	गोरखा	ताप्ले	२	४	१०४१	१००	०	०
३८९२	गोरखा	गोरखा	ताप्ले	२	४	१०५१	०	१००	०
३८९३	गोरखा	गोरखा	ताप्ले	२	४	१०८५	०	१००	०
३८९४	गोरखा	गोरखा	ताप्ले	२	४	१०८६	०	१००	०
३८९५	गोरखा	गोरखा	ताप्ले	२	४	१०८७	०	१००	०
३८९६	गोरखा	गोरखा	ताप्ले	२	४	१०९०	०	१००	०
३८९७	गोरखा	गोरखा	ताप्ले	२	४	१०९२	०	१००	०
३८९८	गोरखा	गोरखा	ताप्ले	२	४	११०२	०	१००	०
३८९९	गोरखा	गोरखा	ताप्ले	२	४	११०७	०	१००	०
३९००	गोरखा	गोरखा	ताप्ले	२	४	११०८	०	१००	०
३९०१	गोरखा	गोरखा	ताप्ले	२	४	११२९	०	१००	०
३९०२	गोरखा	गोरखा	ताप्ले	२	४	११३०	०	१००	०
३९०३	गोरखा	गोरखा	ताप्ले	२	४	११४८	१००	०	०
३९०४	गोरखा	गोरखा	ताप्ले	२	५	१	०	१००	०
३९०५	गोरखा	गोरखा	ताप्ले	२	५	२	०	१००	०
३९०६	गोरखा	गोरखा	ताप्ले	२	५	३	७२	२८	०
३९०७	गोरखा	गोरखा	ताप्ले	२	५	४	०	१००	०
३९०८	गोरखा	गोरखा	ताप्ले	२	५	६	०	१००	०
३९०९	गोरखा	गोरखा	ताप्ले	२	५	७	१००	०	०
३९१०	गोरखा	गोरखा	ताप्ले	२	५	८	०	१००	०
३९११	गोरखा	गोरखा	ताप्ले	२	५	१०	०	१००	०
३९१२	गोरखा	गोरखा	ताप्ले	२	५	११	०	१००	०
३९१३	गोरखा	गोरखा	ताप्ले	२	५	१४	०	१००	०
३९१४	गोरखा	गोरखा	ताप्ले	२	५	१५	०	१००	०
३९१५	गोरखा	गोरखा	ताप्ले	२	५	१६	०	१००	०
३९१६	गोरखा	गोरखा	ताप्ले	२	५	१८	०	१००	०



कृष्ण बहादुर राना मगर
नगर प्रमुख

गोरखा नगरपालिकाको भू-उपयोग क्षेत्र वर्गीकरण सम्बन्धी मापदण्ड तथा विवरणहरू-२०८२

गोरखा नगरपालिकाको साविक ताप्ले गा.वि.स. हाल वडा नं. १ र २ को कितागत विवरणहरू									
सि नं.	जिल्ला	स्थानीय तह	साविक गा वि स	हालको वार्ड	साविक वार्ड	किता नं.	कृषि क्षेत्र	बसोबास क्षेत्र	व्यवसायिक क्षेत्र
३९१७	गोरखा	गोरखा	ताप्ले	२	५	१९	०	१००	०
३९१८	गोरखा	गोरखा	ताप्ले	२	५	२०	०	१००	०
३९१९	गोरखा	गोरखा	ताप्ले	२	५	२२	०	१००	०
३९२०	गोरखा	गोरखा	ताप्ले	२	५	२३	०	१००	०
३९२१	गोरखा	गोरखा	ताप्ले	२	५	२४	०	१००	०
३९२२	गोरखा	गोरखा	ताप्ले	२	५	२६	१००	०	०
३९२३	गोरखा	गोरखा	ताप्ले	२	५	२७	०	१००	०
३९२४	गोरखा	गोरखा	ताप्ले	२	५	२८	०	१००	०
३९२५	गोरखा	गोरखा	ताप्ले	२	५	२९	०	१००	०
३९२६	गोरखा	गोरखा	ताप्ले	२	५	३०	९१	९	०
३९२७	गोरखा	गोरखा	ताप्ले	२	५	३१	९६	४	०
३९२८	गोरखा	गोरखा	ताप्ले	२	५	३४	१००	०	०
३९२९	गोरखा	गोरखा	ताप्ले	२	५	३५	१००	०	०
३९३०	गोरखा	गोरखा	ताप्ले	२	५	३६	१००	०	०
३९३१	गोरखा	गोरखा	ताप्ले	२	५	३७	१००	०	०
३९३२	गोरखा	गोरखा	ताप्ले	२	५	३८	१००	०	०
३९३३	गोरखा	गोरखा	ताप्ले	२	५	३९	१००	०	०
३९३४	गोरखा	गोरखा	ताप्ले	२	५	४०	१००	०	०
३९३५	गोरखा	गोरखा	ताप्ले	२	५	४१	१००	०	०
३९३६	गोरखा	गोरखा	ताप्ले	२	५	४२	१००	०	०
३९३७	गोरखा	गोरखा	ताप्ले	२	५	४३	१००	०	०
३९३८	गोरखा	गोरखा	ताप्ले	२	५	४४	१००	०	०
३९३९	गोरखा	गोरखा	ताप्ले	२	५	४५	१००	०	०
३९४०	गोरखा	गोरखा	ताप्ले	२	५	४६	१००	०	०
३९४१	गोरखा	गोरखा	ताप्ले	२	५	४७	१००	०	०
३९४२	गोरखा	गोरखा	ताप्ले	२	५	४८	१००	०	०
३९४३	गोरखा	गोरखा	ताप्ले	२	५	४९	१००	०	०
३९४४	गोरखा	गोरखा	ताप्ले	२	५	५०	१००	०	०
३९४५	गोरखा	गोरखा	ताप्ले	२	५	५१	१००	०	०
३९४६	गोरखा	गोरखा	ताप्ले	२	५	५२	१००	०	०
३९४७	गोरखा	गोरखा	ताप्ले	२	५	५३	१००	०	०
३९४८	गोरखा	गोरखा	ताप्ले	२	५	५४	०	१००	०
३९४९	गोरखा	गोरखा	ताप्ले	२	५	५६	०	१००	०
३९५०	गोरखा	गोरखा	ताप्ले	२	५	५८	०	१००	०
३९५१	गोरखा	गोरखा	ताप्ले	२	५	५९	०	१००	०
३९५२	गोरखा	गोरखा	ताप्ले	२	५	६०	०	१००	०
३९५३	गोरखा	गोरखा	ताप्ले	२	५	६२	०	१००	०
३९५४	गोरखा	गोरखा	ताप्ले	२	५	६३	१००	०	०
३९५५	गोरखा	गोरखा	ताप्ले	२	५	६५	०	१००	०
३९५६	गोरखा	गोरखा	ताप्ले	२	५	६६	०	१००	०
३९५७	गोरखा	गोरखा	ताप्ले	२	५	६७	०	१००	०
३९५८	गोरखा	गोरखा	ताप्ले	२	५	६८	०	१००	०
३९५९	गोरखा	गोरखा	ताप्ले	२	५	६९	१००	०	०
३९६०	गोरखा	गोरखा	ताप्ले	२	५	७०	१००	०	०



कृष्ण बहादुर राना मगर
नगर प्रमुख

गोरखा नगरपालिकाको भू-उपयोग क्षेत्र वर्गीकरण सम्बन्धी मापदण्ड तथा विवरणहरू- २०८२

गोरखा नगरपालिकाको साविक ताप्ले गा.वि.स. हाल वडा नं. १ र २ को कितागत विवरणहरू									
सि नं.	जिल्ला	स्थानीय तह	साविक गा वि स	हालको वार्ड	साविक वार्ड	किता नं.	कृषि क्षेत्र	बसोबास क्षेत्र	व्यवसायिक क्षेत्र
३९६१	गोरखा	गोरखा	ताप्ले	२	५	७१	०	१००	०
३९६२	गोरखा	गोरखा	ताप्ले	२	५	७२	१००	०	०
३९६३	गोरखा	गोरखा	ताप्ले	२	५	७४	०	१००	०
३९६४	गोरखा	गोरखा	ताप्ले	२	५	७५	०	१००	०
३९६५	गोरखा	गोरखा	ताप्ले	२	५	७६	०	१००	०
३९६६	गोरखा	गोरखा	ताप्ले	२	५	७८	०	१००	०
३९६७	गोरखा	गोरखा	ताप्ले	२	५	७९	०	१००	०
३९६८	गोरखा	गोरखा	ताप्ले	२	५	८०	१००	०	०
३९६९	गोरखा	गोरखा	ताप्ले	२	५	८२	०	१००	०
३९७०	गोरखा	गोरखा	ताप्ले	२	५	१००	०	१००	०
३९७१	गोरखा	गोरखा	ताप्ले	२	५	१०२	०	१००	०
३९७२	गोरखा	गोरखा	ताप्ले	२	५	१०३	१००	०	०
३९७३	गोरखा	गोरखा	ताप्ले	२	५	१०४	१००	०	०
३९७४	गोरखा	गोरखा	ताप्ले	२	५	१०६	१००	०	०
३९७५	गोरखा	गोरखा	ताप्ले	२	५	११०	१००	०	०
३९७६	गोरखा	गोरखा	ताप्ले	२	५	११२	१००	०	०
३९७७	गोरखा	गोरखा	ताप्ले	२	५	११३	१००	०	०
३९७८	गोरखा	गोरखा	ताप्ले	२	५	११५	१००	०	०
३९७९	गोरखा	गोरखा	ताप्ले	२	५	११६	१००	०	०
३९८०	गोरखा	गोरखा	ताप्ले	२	५	११७	१००	०	०
३९८१	गोरखा	गोरखा	ताप्ले	२	५	११८	१००	०	०
३९८२	गोरखा	गोरखा	ताप्ले	२	५	११९	१००	०	०
३९८३	गोरखा	गोरखा	ताप्ले	२	५	१२०	१००	०	०
३९८४	गोरखा	गोरखा	ताप्ले	२	५	१२३	०	१००	०
३९८५	गोरखा	गोरखा	ताप्ले	२	५	१२४	०	१००	०
३९८६	गोरखा	गोरखा	ताप्ले	२	५	१२६	०	१००	०
३९८७	गोरखा	गोरखा	ताप्ले	२	५	१२७	०	१००	०
३९८८	गोरखा	गोरखा	ताप्ले	२	५	१२९	०	१००	०
३९८९	गोरखा	गोरखा	ताप्ले	२	५	१३०	०	१००	०
३९९०	गोरखा	गोरखा	ताप्ले	२	५	१३१	१००	०	०
३९९१	गोरखा	गोरखा	ताप्ले	२	५	१३२	१००	०	०
३९९२	गोरखा	गोरखा	ताप्ले	२	५	१३३	१००	०	०
३९९३	गोरखा	गोरखा	ताप्ले	२	५	१३६	१००	०	०
३९९४	गोरखा	गोरखा	ताप्ले	२	५	१३७	१००	०	०
३९९५	गोरखा	गोरखा	ताप्ले	२	५	१३८	१००	०	०
३९९६	गोरखा	गोरखा	ताप्ले	२	५	१३९	१००	०	०
३९९७	गोरखा	गोरखा	ताप्ले	२	५	१४०	१००	०	०
३९९८	गोरखा	गोरखा	ताप्ले	२	५	१४१	१००	०	०
३९९९	गोरखा	गोरखा	ताप्ले	२	५	१४२	०	१००	०
४०००	गोरखा	गोरखा	ताप्ले	२	५	१४४	०	१००	०
४००१	गोरखा	गोरखा	ताप्ले	२	५	१४५	१००	०	०
४००२	गोरखा	गोरखा	ताप्ले	२	५	१४६	१००	०	०
४००३	गोरखा	गोरखा	ताप्ले	२	५	१४७	०	१००	०
४००४	गोरखा	गोरखा	ताप्ले	२	५	१४८	१००	०	०



कृष्ण बहादुर राना मगर
नगर प्रमुख

गोरखा नगरपालिकाको भू-उपयोग क्षेत्र वर्गीकरण सम्बन्धी मापदण्ड तथा विवरणहरू- २०८२

गोरखा नगरपालिकाको साविक ताप्ले गा.वि.स. हाल वडा नं. १ र २ को कितागत विवरणहरू									
सि नं.	जिल्ला	स्थानीय तह	साविक गा वि स	हालको वार्ड	साविक वार्ड	किता नं.	कृषि क्षेत्र	बसोबास क्षेत्र	व्यवसायिक क्षेत्र
४००५	गोरखा	गोरखा	ताप्ले	२	५	१४९	१००	०	०
४००६	गोरखा	गोरखा	ताप्ले	२	५	१५०	१००	०	०
४००७	गोरखा	गोरखा	ताप्ले	२	५	१५१	१००	०	०
४००८	गोरखा	गोरखा	ताप्ले	२	५	१५२	०	१००	०
४००९	गोरखा	गोरखा	ताप्ले	२	५	१५४	०	१००	०
४०१०	गोरखा	गोरखा	ताप्ले	२	५	१५६	०	१००	०
४०११	गोरखा	गोरखा	ताप्ले	२	५	१५७	०	१००	०
४०१२	गोरखा	गोरखा	ताप्ले	२	५	१५८	०	१००	०
४०१३	गोरखा	गोरखा	ताप्ले	२	५	१५९	०	१००	०
४०१४	गोरखा	गोरखा	ताप्ले	२	५	१६१	०	१००	०
४०१५	गोरखा	गोरखा	ताप्ले	२	५	१६२	०	१००	०
४०१६	गोरखा	गोरखा	ताप्ले	२	५	१६३	१००	०	०
४०१७	गोरखा	गोरखा	ताप्ले	२	५	१६४	१००	०	०
४०१८	गोरखा	गोरखा	ताप्ले	२	५	१६५	१००	०	०
४०१९	गोरखा	गोरखा	ताप्ले	२	५	१६६	१००	०	०
४०२०	गोरखा	गोरखा	ताप्ले	२	५	१६७	१००	०	०
४०२१	गोरखा	गोरखा	ताप्ले	२	५	१६८	१००	०	०
४०२२	गोरखा	गोरखा	ताप्ले	२	५	१६९	१००	०	०
४०२३	गोरखा	गोरखा	ताप्ले	२	५	१७०	१००	०	०
४०२४	गोरखा	गोरखा	ताप्ले	२	५	१७१	१००	०	०
४०२५	गोरखा	गोरखा	ताप्ले	२	५	१७२	१००	०	०
४०२६	गोरखा	गोरखा	ताप्ले	२	५	१७३	१००	०	०
४०२७	गोरखा	गोरखा	ताप्ले	२	५	१७४	१००	०	०
४०२८	गोरखा	गोरखा	ताप्ले	२	५	१७५	१००	०	०
४०२९	गोरखा	गोरखा	ताप्ले	२	५	१७६	१००	०	०
४०३०	गोरखा	गोरखा	ताप्ले	२	५	१७७	१००	०	०
४०३१	गोरखा	गोरखा	ताप्ले	२	५	१७८	१००	०	०
४०३२	गोरखा	गोरखा	ताप्ले	२	५	१७९	१००	०	०
४०३३	गोरखा	गोरखा	ताप्ले	२	५	१८०	१००	०	०
४०३४	गोरखा	गोरखा	ताप्ले	२	५	१८२	१००	०	०
४०३५	गोरखा	गोरखा	ताप्ले	२	५	१८३	१००	०	०
४०३६	गोरखा	गोरखा	ताप्ले	२	५	१८४	१००	०	०
४०३७	गोरखा	गोरखा	ताप्ले	२	५	१८५	१००	०	०
४०३८	गोरखा	गोरखा	ताप्ले	२	५	१८६	१००	०	०
४०३९	गोरखा	गोरखा	ताप्ले	२	५	१८७	१००	०	०
४०४०	गोरखा	गोरखा	ताप्ले	२	५	१८८	१००	०	०
४०४१	गोरखा	गोरखा	ताप्ले	२	५	१८९	१००	०	०
४०४२	गोरखा	गोरखा	ताप्ले	२	५	१९०	१००	०	०
४०४३	गोरखा	गोरखा	ताप्ले	२	५	१९१	१००	०	०
४०४४	गोरखा	गोरखा	ताप्ले	२	५	१९२	१००	०	०
४०४५	गोरखा	गोरखा	ताप्ले	२	५	१९४	१००	०	०
४०४६	गोरखा	गोरखा	ताप्ले	२	५	१९५	१००	०	०
४०४७	गोरखा	गोरखा	ताप्ले	२	५	१९६	१००	०	०
४०४८	गोरखा	गोरखा	ताप्ले	२	५	१९७	१००	०	०



कृष्ण बहादुर राना मगर
नगर प्रमुख

गोरखा नगरपालिकाको भू-उपयोग क्षेत्र वर्गीकरण सम्बन्धी मापदण्ड तथा विवरणहरू- २०८२

गोरखा नगरपालिकाको साविक ताप्ले गा.वि.स. हाल वडा नं. १ र २ को कितागत विवरणहरू									
सि नं.	जिल्ला	स्थानीय तह	साविक गा वि स	हालको वार्ड	साविक वार्ड	किता नं.	कृषि क्षेत्र	बसोबास क्षेत्र	व्यवसायिक क्षेत्र
४०४९	गोरखा	गोरखा	ताप्ले	२	५	१९८	१००	०	०
४०५०	गोरखा	गोरखा	ताप्ले	२	५	१९९	१००	०	०
४०५१	गोरखा	गोरखा	ताप्ले	२	५	२००	१००	०	०
४०५२	गोरखा	गोरखा	ताप्ले	२	५	२०१	१००	०	०
४०५३	गोरखा	गोरखा	ताप्ले	२	५	२०२	१००	०	०
४०५४	गोरखा	गोरखा	ताप्ले	२	५	२०३	१००	०	०
४०५५	गोरखा	गोरखा	ताप्ले	२	५	२०४	०	१००	०
४०५६	गोरखा	गोरखा	ताप्ले	२	५	२०५	१००	०	०
४०५७	गोरखा	गोरखा	ताप्ले	२	५	२०६	१००	०	०
४०५८	गोरखा	गोरखा	ताप्ले	२	५	२०७	१००	०	०
४०५९	गोरखा	गोरखा	ताप्ले	२	५	२०८	१००	०	०
४०६०	गोरखा	गोरखा	ताप्ले	२	५	२०९	१००	०	०
४०६१	गोरखा	गोरखा	ताप्ले	२	५	२१०	१००	०	०
४०६२	गोरखा	गोरखा	ताप्ले	२	५	२११	१००	०	०
४०६३	गोरखा	गोरखा	ताप्ले	२	५	२१३	१००	०	०
४०६४	गोरखा	गोरखा	ताप्ले	२	५	२१४	१००	०	०
४०६५	गोरखा	गोरखा	ताप्ले	२	५	२१६	०	१००	०
४०६६	गोरखा	गोरखा	ताप्ले	२	५	२१७	०	१००	०
४०६७	गोरखा	गोरखा	ताप्ले	२	५	२१८	०	१००	०
४०६८	गोरखा	गोरखा	ताप्ले	२	५	२१९	०	१००	०
४०६९	गोरखा	गोरखा	ताप्ले	२	५	२२०	१००	०	०
४०७०	गोरखा	गोरखा	ताप्ले	२	५	२२१	०	१००	०
४०७१	गोरखा	गोरखा	ताप्ले	२	५	२२२	०	१००	०
४०७२	गोरखा	गोरखा	ताप्ले	२	५	२२३	०	१००	०
४०७३	गोरखा	गोरखा	ताप्ले	२	५	२२४	०	१००	०
४०७४	गोरखा	गोरखा	ताप्ले	२	५	२२५	०	१००	०
४०७५	गोरखा	गोरखा	ताप्ले	२	५	२२६	०	१००	०
४०७६	गोरखा	गोरखा	ताप्ले	२	५	२२७	०	१००	०
४०७७	गोरखा	गोरखा	ताप्ले	२	५	२२८	०	१००	०
४०७८	गोरखा	गोरखा	ताप्ले	२	५	२२९	०	१००	०
४०७९	गोरखा	गोरखा	ताप्ले	२	५	२३०	०	१००	०
४०८०	गोरखा	गोरखा	ताप्ले	२	५	२३१	०	१००	०
४०८१	गोरखा	गोरखा	ताप्ले	२	५	२३२	०	१००	०
४०८२	गोरखा	गोरखा	ताप्ले	२	५	२३३	०	१००	०
४०८३	गोरखा	गोरखा	ताप्ले	२	५	२३४	०	१००	०
४०८४	गोरखा	गोरखा	ताप्ले	२	५	२३५	०	१००	०
४०८५	गोरखा	गोरखा	ताप्ले	२	५	२३६	०	१००	०
४०८६	गोरखा	गोरखा	ताप्ले	२	५	२३७	०	१००	०
४०८७	गोरखा	गोरखा	ताप्ले	२	५	२३९	०	१००	०
४०८८	गोरखा	गोरखा	ताप्ले	२	५	२४०	०	१००	०
४०८९	गोरखा	गोरखा	ताप्ले	२	५	२४१	०	१००	०
४०९०	गोरखा	गोरखा	ताप्ले	२	५	२४३	१००	०	०
४०९१	गोरखा	गोरखा	ताप्ले	२	५	२४४	९९	१	०
४०९२	गोरखा	गोरखा	ताप्ले	२	५	२४५	१००	०	०



कृष्ण बहादुर राना मगर
नगर प्रमुख

गोरखा नगरपालिकाको भू-उपयोग क्षेत्र वर्गीकरण सम्बन्धी मापदण्ड तथा विवरणहरू- २०८२

गोरखा नगरपालिकाको साविक ताप्ले गा.वि.स. हाल वडा नं. १ र २ को कितागत विवरणहरू									
सि नं.	जिल्ला	स्थानीय तह	साविक गा वि स	हालको वार्ड	साविक वार्ड	किता नं.	कृषि क्षेत्र	बसोबास क्षेत्र	व्यवसायिक क्षेत्र
४०९३	गोरखा	गोरखा	ताप्ले	२	५	२४६	१००	०	०
४०९४	गोरखा	गोरखा	ताप्ले	२	५	२४७	९१	७	०
४०९५	गोरखा	गोरखा	ताप्ले	२	५	२४८	०	१००	०
४०९६	गोरखा	गोरखा	ताप्ले	२	५	२५१	०	१००	०
४०९७	गोरखा	गोरखा	ताप्ले	२	५	२५२	०	१००	०
४०९८	गोरखा	गोरखा	ताप्ले	२	५	२५३	१००	०	०
४०९९	गोरखा	गोरखा	ताप्ले	२	५	२५४	१००	०	०
४१००	गोरखा	गोरखा	ताप्ले	२	५	२५५	१००	०	०
४१०१	गोरखा	गोरखा	ताप्ले	२	५	२५६	१००	०	०
४१०२	गोरखा	गोरखा	ताप्ले	२	५	२५७	०	१००	०
४१०३	गोरखा	गोरखा	ताप्ले	२	५	२५८	०	१००	०
४१०४	गोरखा	गोरखा	ताप्ले	२	५	२५९	०	१००	०
४१०५	गोरखा	गोरखा	ताप्ले	२	५	२६०	१००	०	०
४१०६	गोरखा	गोरखा	ताप्ले	२	५	२६१	०	१००	०
४१०७	गोरखा	गोरखा	ताप्ले	२	५	२६२	१००	०	०
४१०८	गोरखा	गोरखा	ताप्ले	२	५	२६३	१००	०	०
४१०९	गोरखा	गोरखा	ताप्ले	२	५	२६४	१००	०	०
४११०	गोरखा	गोरखा	ताप्ले	२	५	२६५	१००	०	०
४१११	गोरखा	गोरखा	ताप्ले	२	५	२६७	०	१००	०
४११२	गोरखा	गोरखा	ताप्ले	२	५	२६८	१००	०	०
४११३	गोरखा	गोरखा	ताप्ले	२	५	२६९	१००	०	०
४११४	गोरखा	गोरखा	ताप्ले	२	५	२७०	१००	०	०
४११५	गोरखा	गोरखा	ताप्ले	२	५	२७१	१००	०	०
४११६	गोरखा	गोरखा	ताप्ले	२	५	२७२	१००	०	०
४११७	गोरखा	गोरखा	ताप्ले	२	५	२७३	१००	०	०
४११८	गोरखा	गोरखा	ताप्ले	२	५	२७४	१००	०	०
४११९	गोरखा	गोरखा	ताप्ले	२	५	२७५	१००	०	०
४१२०	गोरखा	गोरखा	ताप्ले	२	५	२७६	१००	०	०
४१२१	गोरखा	गोरखा	ताप्ले	२	५	२७७	१००	०	०
४१२२	गोरखा	गोरखा	ताप्ले	२	५	२७८	१००	०	०
४१२३	गोरखा	गोरखा	ताप्ले	२	५	२७९	१००	०	०
४१२४	गोरखा	गोरखा	ताप्ले	२	५	२८०	१००	०	०
४१२५	गोरखा	गोरखा	ताप्ले	२	५	२८२	१००	०	०
४१२६	गोरखा	गोरखा	ताप्ले	२	५	२८३	१००	०	०
४१२७	गोरखा	गोरखा	ताप्ले	२	५	२८४	१००	०	०
४१२८	गोरखा	गोरखा	ताप्ले	२	५	२८५	१००	०	०
४१२९	गोरखा	गोरखा	ताप्ले	२	५	२८६	१००	०	०
४१३०	गोरखा	गोरखा	ताप्ले	२	५	२८७	१००	०	०
४१३१	गोरखा	गोरखा	ताप्ले	२	५	२८८	१००	०	०
४१३२	गोरखा	गोरखा	ताप्ले	२	५	२८९	१००	०	०
४१३३	गोरखा	गोरखा	ताप्ले	२	५	२९०	१००	०	०
४१३४	गोरखा	गोरखा	ताप्ले	२	५	२९१	१००	०	०
४१३५	गोरखा	गोरखा	ताप्ले	२	५	२९२	१००	०	०
४१३६	गोरखा	गोरखा	ताप्ले	२	५	२९३	१००	०	०



कृष्ण बहादुर राना मगर
नगर प्रमुख

गोरखा नगरपालिकाको भू-उपयोग क्षेत्र वर्गीकरण सम्बन्धी मापदण्ड तथा विवरणहरू- २०८२

गोरखा नगरपालिकाको साविक ताप्ले गा.वि.स. हाल वडा नं. १ र २ को कितागत विवरणहरू									
सि नं.	जिल्ला	स्थानीय तह	साविक गा वि स	हालको वार्ड	साविक वार्ड	कित्ता नं.	कृषि क्षेत्र	बसोबास क्षेत्र	व्यवसायिक क्षेत्र
४९३७	गोरखा	गोरखा	ताप्ले	२	५	२९४	१००	०	०
४९३८	गोरखा	गोरखा	ताप्ले	२	५	२९५	१००	०	०
४९३९	गोरखा	गोरखा	ताप्ले	२	५	२९६	१००	०	०
४९४०	गोरखा	गोरखा	ताप्ले	२	५	२९७	१००	०	०
४९४१	गोरखा	गोरखा	ताप्ले	२	५	२९८	१००	०	०
४९४२	गोरखा	गोरखा	ताप्ले	२	५	२९९	१००	०	०
४९४३	गोरखा	गोरखा	ताप्ले	२	५	३००	१००	०	०
४९४४	गोरखा	गोरखा	ताप्ले	२	५	३०१	१००	०	०
४९४५	गोरखा	गोरखा	ताप्ले	२	५	३०२	१००	०	०
४९४६	गोरखा	गोरखा	ताप्ले	२	५	३०३	१००	०	०
४९४७	गोरखा	गोरखा	ताप्ले	२	५	३०४	१००	०	०
४९४८	गोरखा	गोरखा	ताप्ले	२	५	३०५	१००	०	०
४९४९	गोरखा	गोरखा	ताप्ले	२	५	३०६	१००	०	०
४९५०	गोरखा	गोरखा	ताप्ले	२	५	३०८	१००	०	०
४९५१	गोरखा	गोरखा	ताप्ले	२	५	३०९	१००	०	०
४९५२	गोरखा	गोरखा	ताप्ले	२	५	३१०	१००	०	०
४९५३	गोरखा	गोरखा	ताप्ले	२	५	३११	१००	०	०
४९५४	गोरखा	गोरखा	ताप्ले	२	५	३१२	१००	०	०
४९५५	गोरखा	गोरखा	ताप्ले	२	५	३१३	१००	०	०
४९५६	गोरखा	गोरखा	ताप्ले	२	५	३१४	१००	०	०
४९५७	गोरखा	गोरखा	ताप्ले	२	५	३१५	१००	०	०
४९५८	गोरखा	गोरखा	ताप्ले	२	५	३१६	१००	०	०
४९५९	गोरखा	गोरखा	ताप्ले	२	५	३१७	१००	०	०
४९६०	गोरखा	गोरखा	ताप्ले	२	५	३१८	०	१००	०
४९६१	गोरखा	गोरखा	ताप्ले	२	५	३१९	१००	०	०
४९६२	गोरखा	गोरखा	ताप्ले	२	५	३२०	०	१००	०
४९६३	गोरखा	गोरखा	ताप्ले	२	५	३२१	०	१००	०
४९६४	गोरखा	गोरखा	ताप्ले	२	५	३२२	०	१००	०
४९६५	गोरखा	गोरखा	ताप्ले	२	५	३२३	०	१००	०
४९६६	गोरखा	गोरखा	ताप्ले	२	५	३२४	०	१००	०
४९६७	गोरखा	गोरखा	ताप्ले	२	५	३२५	०	१००	०
४९६८	गोरखा	गोरखा	ताप्ले	२	५	३२६	०	१००	०
४९६९	गोरखा	गोरखा	ताप्ले	२	५	३२७	०	१००	०
४९७०	गोरखा	गोरखा	ताप्ले	२	५	३२८	०	१००	०
४९७१	गोरखा	गोरखा	ताप्ले	२	५	३२९	०	१००	०
४९७२	गोरखा	गोरखा	ताप्ले	२	५	३३१	१००	०	०
४९७३	गोरखा	गोरखा	ताप्ले	२	५	३३२	०	१००	०
४९७४	गोरखा	गोरखा	ताप्ले	२	५	३३३	१००	०	०
४९७५	गोरखा	गोरखा	ताप्ले	२	५	३३४	१००	०	०
४९७६	गोरखा	गोरखा	ताप्ले	२	५	३३५	१००	०	०
४९७७	गोरखा	गोरखा	ताप्ले	२	५	३३६	१००	०	०
४९७८	गोरखा	गोरखा	ताप्ले	२	५	३३७	१००	०	०
४९७९	गोरखा	गोरखा	ताप्ले	२	५	३३८	१००	०	०
४९८०	गोरखा	गोरखा	ताप्ले	२	५	३३९	१००	०	०



कृष्ण बहादुर राना मगर
 कृष्ण बहादुर राना मगर
 नगर प्रमुख

गोरखा नगरपालिकाको भू-उपयोग क्षेत्र वर्गीकरण सम्बन्धी मापदण्ड तथा विवरणहरू- २०८२

गोरखा नगरपालिकाको साविक ताप्ले गा.वि.स. हाल वडा नं. १ र २ को कितागत विवरणहरू									
सि नं.	जिल्ला	स्थानीय तह	साविक गा वि स	हालको वार्ड	साविक वार्ड	किता नं.	कृषि क्षेत्र	बसोबास क्षेत्र	व्यवसायिक क्षेत्र
४१८१	गोरखा	गोरखा	ताप्ले	२	५	३४०	१००	०	०
४१८२	गोरखा	गोरखा	ताप्ले	२	५	३४१	१००	०	०
४१८३	गोरखा	गोरखा	ताप्ले	२	५	३४२	१००	०	०
४१८४	गोरखा	गोरखा	ताप्ले	२	५	३४३	०	१००	०
४१८५	गोरखा	गोरखा	ताप्ले	२	५	३४४	१००	०	०
४१८६	गोरखा	गोरखा	ताप्ले	२	५	३४५	१००	०	०
४१८७	गोरखा	गोरखा	ताप्ले	२	५	३४६	०	१००	०
४१८८	गोरखा	गोरखा	ताप्ले	२	५	३४७	१००	०	०
४१८९	गोरखा	गोरखा	ताप्ले	२	५	३४८	०	१००	०
४१९०	गोरखा	गोरखा	ताप्ले	२	५	३४९	०	१००	०
४१९१	गोरखा	गोरखा	ताप्ले	२	५	३५०	०	१००	०
४१९२	गोरखा	गोरखा	ताप्ले	२	५	३५१	०	१००	०
४१९३	गोरखा	गोरखा	ताप्ले	२	५	३५२	०	१००	०
४१९४	गोरखा	गोरखा	ताप्ले	२	५	३५३	०	१००	०
४१९५	गोरखा	गोरखा	ताप्ले	२	५	३५४	०	१००	०
४१९६	गोरखा	गोरखा	ताप्ले	२	५	३५५	०	१००	०
४१९७	गोरखा	गोरखा	ताप्ले	२	५	३५६	०	१००	०
४१९८	गोरखा	गोरखा	ताप्ले	२	५	३५७	०	१००	०
४१९९	गोरखा	गोरखा	ताप्ले	२	५	३५८	०	१००	०
४२००	गोरखा	गोरखा	ताप्ले	२	५	३५९	१००	०	०
४२०१	गोरखा	गोरखा	ताप्ले	२	५	३६०	०	१००	०
४२०२	गोरखा	गोरखा	ताप्ले	२	५	३६१	०	१००	०
४२०३	गोरखा	गोरखा	ताप्ले	२	५	३६२	०	१००	०
४२०४	गोरखा	गोरखा	ताप्ले	२	५	३६३	०	१००	०
४२०५	गोरखा	गोरखा	ताप्ले	२	५	३६४	०	१००	०
४२०६	गोरखा	गोरखा	ताप्ले	२	५	३६५	१००	०	०
४२०७	गोरखा	गोरखा	ताप्ले	२	५	३६६	०	१००	०
४२०८	गोरखा	गोरखा	ताप्ले	२	५	३६७	१००	०	०
४२०९	गोरखा	गोरखा	ताप्ले	२	५	३६८	१००	०	०
४२१०	गोरखा	गोरखा	ताप्ले	२	५	३६९	१००	०	०
४२११	गोरखा	गोरखा	ताप्ले	२	५	३७०	१००	०	०
४२१२	गोरखा	गोरखा	ताप्ले	२	५	३७१	१००	०	०
४२१३	गोरखा	गोरखा	ताप्ले	२	५	३७२	१००	०	०
४२१४	गोरखा	गोरखा	ताप्ले	२	५	३७३	१००	०	०
४२१५	गोरखा	गोरखा	ताप्ले	२	५	३७४	१००	०	०
४२१६	गोरखा	गोरखा	ताप्ले	२	५	३७५	१००	०	०
४२१७	गोरखा	गोरखा	ताप्ले	२	५	३७६	१००	०	०
४२१८	गोरखा	गोरखा	ताप्ले	२	५	३७७	१००	०	०
४२१९	गोरखा	गोरखा	ताप्ले	२	५	३७८	१००	०	०
४२२०	गोरखा	गोरखा	ताप्ले	२	५	३७९	१००	०	०
४२२१	गोरखा	गोरखा	ताप्ले	२	५	३८०	१००	०	०
४२२२	गोरखा	गोरखा	ताप्ले	२	५	३८१	१००	०	०
४२२३	गोरखा	गोरखा	ताप्ले	२	५	३८२	१००	०	०
४२२४	गोरखा	गोरखा	ताप्ले	२	५	३८३	१००	०	०
४२२५	गोरखा	गोरखा	ताप्ले	२	५	३८४	१००	०	०
४२२६	गोरखा	गोरखा	ताप्ले	२	५	३८५	१००	०	०
४२२७	गोरखा	गोरखा	ताप्ले	२	५	३८६	१००	०	०
४२२८	गोरखा	गोरखा	ताप्ले	२	५	३८७	१००	०	०



कृष्ण बहादुर राना मगर
नगर प्रमुख

गोरखा नगरपालिकाको भू-उपयोग क्षेत्र वर्गीकरण सम्बन्धी मापदण्ड तथा विवरणहरू- २०८२

गोरखा नगरपालिकाको साविक ताप्ले गा.वि.स. हाल वडा नं. १ र २ को कितागत विवरणहरू									
सि नं.	जिल्ला	स्थानीय तह	साविक गा वि स	हालको वार्ड	साविक वार्ड	किता नं.	कृषि क्षेत्र	बसोबास क्षेत्र	व्यवसायिक क्षेत्र
४२२५	गोरखा	गोरखा	ताप्ले	२	५	३८८	१००	०	०
४२२६	गोरखा	गोरखा	ताप्ले	२	५	३८९	१००	०	०
४२२७	गोरखा	गोरखा	ताप्ले	२	५	३९०	१००	०	०
४२२८	गोरखा	गोरखा	ताप्ले	२	५	३९२	१००	०	०
४२२९	गोरखा	गोरखा	ताप्ले	२	५	३९३	१००	०	०
४२३०	गोरखा	गोरखा	ताप्ले	२	५	३९४	१००	०	०
४२३१	गोरखा	गोरखा	ताप्ले	२	५	३९५	१००	०	०
४२३२	गोरखा	गोरखा	ताप्ले	२	५	३९६	१००	०	०
४२३३	गोरखा	गोरखा	ताप्ले	२	५	३९७	१००	०	०
४२३४	गोरखा	गोरखा	ताप्ले	२	५	३९८	१००	०	०
४२३५	गोरखा	गोरखा	ताप्ले	२	५	३९९	१००	०	०
४२३६	गोरखा	गोरखा	ताप्ले	२	५	४००	१००	०	०
४२३७	गोरखा	गोरखा	ताप्ले	२	५	४०१	१००	०	०
४२३८	गोरखा	गोरखा	ताप्ले	२	५	४०२	१००	०	०
४२३९	गोरखा	गोरखा	ताप्ले	२	५	४०३	१००	०	०
४२४०	गोरखा	गोरखा	ताप्ले	२	५	४०४	१००	०	०
४२४१	गोरखा	गोरखा	ताप्ले	२	५	४०५	१००	०	०
४२४२	गोरखा	गोरखा	ताप्ले	२	५	४०६	१००	०	०
४२४३	गोरखा	गोरखा	ताप्ले	२	५	४०७	१००	०	०
४२४४	गोरखा	गोरखा	ताप्ले	२	५	४०८	१००	०	०
४२४५	गोरखा	गोरखा	ताप्ले	२	५	४०९	१००	०	०
४२४६	गोरखा	गोरखा	ताप्ले	२	५	४१०	१००	०	०
४२४७	गोरखा	गोरखा	ताप्ले	२	५	४१२	१००	०	०
४२४८	गोरखा	गोरखा	ताप्ले	२	५	४१३	१००	०	०
४२४९	गोरखा	गोरखा	ताप्ले	२	५	४१४	१००	०	०
४२५०	गोरखा	गोरखा	ताप्ले	२	५	४१५	१००	०	०
४२५१	गोरखा	गोरखा	ताप्ले	२	५	४१६	१००	०	०
४२५२	गोरखा	गोरखा	ताप्ले	२	५	४१७	१००	०	०
४२५३	गोरखा	गोरखा	ताप्ले	२	५	४१८	१००	०	०
४२५४	गोरखा	गोरखा	ताप्ले	२	५	४१९	१००	०	०
४२५५	गोरखा	गोरखा	ताप्ले	२	५	४२०	१००	०	०
४२५६	गोरखा	गोरखा	ताप्ले	२	५	४२१	१००	०	०
४२५७	गोरखा	गोरखा	ताप्ले	२	५	४२२	१००	०	०
४२५८	गोरखा	गोरखा	ताप्ले	२	५	४२३	१००	०	०
४२५९	गोरखा	गोरखा	ताप्ले	२	५	४२४	१००	०	०
४२६०	गोरखा	गोरखा	ताप्ले	२	५	४२५	१००	०	०
४२६१	गोरखा	गोरखा	ताप्ले	२	५	४२६	१००	०	०
४२६२	गोरखा	गोरखा	ताप्ले	२	५	४२७	१००	०	०
४२६३	गोरखा	गोरखा	ताप्ले	२	५	४२८	१००	०	०
४२६४	गोरखा	गोरखा	ताप्ले	२	५	४२९	१००	०	०
४२६५	गोरखा	गोरखा	ताप्ले	२	५	४३०	१००	०	०
४२६६	गोरखा	गोरखा	ताप्ले	२	५	४३१	१००	०	०
४२६७	गोरखा	गोरखा	ताप्ले	२	५	४३२	१००	०	०
४२६८	गोरखा	गोरखा	ताप्ले	२	५	४३३	१००	०	०



कृष्ण बहादुर राना मगर
नगर प्रमुख

गोरखा नगरपालिकाको भू-उपयोग क्षेत्र वर्गीकरण सम्बन्धी मापदण्ड तथा विवरणहरू-२०८२

गोरखा नगरपालिकाको साविक ताप्ले गा.वि.स. हाल वडा नं. १ र २ को कितागत विवरणहरू									
सि नं.	जिल्ला	स्थानीय तह	साविक गा वि स	हालको वार्ड	साविक वार्ड	किता नं.	कृषि क्षेत्र	बसोबास क्षेत्र	व्यवसायिक क्षेत्र
४२६९	गोरखा	गोरखा	ताप्ले	२	५	४३४	१००	०	०
४२७०	गोरखा	गोरखा	ताप्ले	२	५	४३५	१००	०	०
४२७१	गोरखा	गोरखा	ताप्ले	२	५	४३६	१००	०	०
४२७२	गोरखा	गोरखा	ताप्ले	२	५	४३७	१००	०	०
४२७३	गोरखा	गोरखा	ताप्ले	२	५	४३८	१००	०	०
४२७४	गोरखा	गोरखा	ताप्ले	२	५	४३९	१००	०	०
४२७५	गोरखा	गोरखा	ताप्ले	२	५	४४२	१००	०	०
४२७६	गोरखा	गोरखा	ताप्ले	२	५	४४३	१००	०	०
४२७७	गोरखा	गोरखा	ताप्ले	२	५	४४४	१००	०	०
४२७८	गोरखा	गोरखा	ताप्ले	२	५	४४५	१००	०	०
४२७९	गोरखा	गोरखा	ताप्ले	२	५	४४७	१००	०	०
४२८०	गोरखा	गोरखा	ताप्ले	२	५	४४८	१००	०	०
४२८१	गोरखा	गोरखा	ताप्ले	२	५	४४९	१००	०	०
४२८२	गोरखा	गोरखा	ताप्ले	२	५	४५०	१००	०	०
४२८३	गोरखा	गोरखा	ताप्ले	२	५	४५१	१००	०	०
४२८४	गोरखा	गोरखा	ताप्ले	२	५	४५२	१००	०	०
४२८५	गोरखा	गोरखा	ताप्ले	२	५	४५३	१००	०	०
४२८६	गोरखा	गोरखा	ताप्ले	२	५	४५४	१००	०	०
४२८७	गोरखा	गोरखा	ताप्ले	२	५	४५८	१००	०	०
४२८८	गोरखा	गोरखा	ताप्ले	२	५	४५९	१००	०	०
४२८९	गोरखा	गोरखा	ताप्ले	२	५	४६०	१००	०	०
४२९०	गोरखा	गोरखा	ताप्ले	२	५	४६१	१००	०	०
४२९१	गोरखा	गोरखा	ताप्ले	२	५	४६२	१००	०	०
४२९२	गोरखा	गोरखा	ताप्ले	२	५	४६३	१००	०	०
४२९३	गोरखा	गोरखा	ताप्ले	२	५	४६४	१००	०	०
४२९४	गोरखा	गोरखा	ताप्ले	२	५	४६५	१००	०	०
४२९५	गोरखा	गोरखा	ताप्ले	२	५	४६६	१००	०	०
४२९६	गोरखा	गोरखा	ताप्ले	२	५	४६७	१००	०	०
४२९७	गोरखा	गोरखा	ताप्ले	२	५	४६८	१००	०	०
४२९८	गोरखा	गोरखा	ताप्ले	२	५	४६९	१००	०	०
४२९९	गोरखा	गोरखा	ताप्ले	२	५	४७०	१००	०	०
४३००	गोरखा	गोरखा	ताप्ले	२	५	४७१	०	१००	०
४३०१	गोरखा	गोरखा	ताप्ले	२	५	४७२	१००	०	०
४३०२	गोरखा	गोरखा	ताप्ले	२	५	४७३	१००	०	०
४३०३	गोरखा	गोरखा	ताप्ले	२	५	४७४	१००	०	०
४३०४	गोरखा	गोरखा	ताप्ले	२	५	४७५	१००	०	०
४३०५	गोरखा	गोरखा	ताप्ले	२	५	४७६	१००	०	०
४३०६	गोरखा	गोरखा	ताप्ले	२	५	४७७	१००	०	०
४३०७	गोरखा	गोरखा	ताप्ले	२	५	४७९	१००	०	०
४३०८	गोरखा	गोरखा	ताप्ले	२	५	४८०	१००	०	०
४३०९	गोरखा	गोरखा	ताप्ले	२	५	४८१	१००	०	०
४३१०	गोरखा	गोरखा	ताप्ले	२	५	४८२	१००	०	०
४३११	गोरखा	गोरखा	ताप्ले	२	५	४८३	१००	०	०
४३१२	गोरखा	गोरखा	ताप्ले	२	५	४८४	१००	०	०



कृष्ण बहादुर राना मगर
नगर प्रमुख

गोरखा नगरपालिकाको भू-उपयोग क्षेत्र वर्गीकरण सम्बन्धी मापदण्ड तथा विवरणहरू- २०८२

गोरखा नगरपालिकाको साविक ताप्ले गा.वि.स. हाल वडा नं. १ र २ को कितागत विवरणहरू									
सि नं.	जिल्ला	स्थानीय तह	साविक गा वि स	हालको वार्ड	साविक वार्ड	किता नं.	कृषि क्षेत्र	बसोबास क्षेत्र	व्यवसायिक क्षेत्र
४३१३	गोरखा	गोरखा	ताप्ले	२	५	४८५	१००	०	०
४३१४	गोरखा	गोरखा	ताप्ले	२	५	४८६	१००	०	०
४३१५	गोरखा	गोरखा	ताप्ले	२	५	४८७	१००	०	०
४३१६	गोरखा	गोरखा	ताप्ले	२	५	४८८	१००	०	०
४३१७	गोरखा	गोरखा	ताप्ले	२	५	४८९	१००	०	०
४३१८	गोरखा	गोरखा	ताप्ले	२	५	४९०	१००	०	०
४३१९	गोरखा	गोरखा	ताप्ले	२	५	४९१	१००	०	०
४३२०	गोरखा	गोरखा	ताप्ले	२	५	४९२	१००	०	०
४३२१	गोरखा	गोरखा	ताप्ले	२	५	४९३	१००	०	०
४३२२	गोरखा	गोरखा	ताप्ले	२	५	४९४	१००	०	०
४३२३	गोरखा	गोरखा	ताप्ले	२	५	४९६	१००	०	०
४३२४	गोरखा	गोरखा	ताप्ले	२	५	४९८	१००	०	०
४३२५	गोरखा	गोरखा	ताप्ले	२	५	४९९	१००	०	०
४३२६	गोरखा	गोरखा	ताप्ले	२	५	५००	१००	०	०
४३२७	गोरखा	गोरखा	ताप्ले	२	५	५०१	१००	०	०
४३२८	गोरखा	गोरखा	ताप्ले	२	५	५०२	०	१००	०
४३२९	गोरखा	गोरखा	ताप्ले	२	५	५०३	०	१००	०
४३३०	गोरखा	गोरखा	ताप्ले	२	५	५०४	०	१००	०
४३३१	गोरखा	गोरखा	ताप्ले	२	५	५०५	०	१००	०
४३३२	गोरखा	गोरखा	ताप्ले	२	५	५०६	०	१००	०
४३३३	गोरखा	गोरखा	ताप्ले	२	५	५०७	०	१००	०
४३३४	गोरखा	गोरखा	ताप्ले	२	५	५०८	०	१००	०
४३३५	गोरखा	गोरखा	ताप्ले	२	५	५०९	०	१००	०
४३३६	गोरखा	गोरखा	ताप्ले	२	५	५१०	१००	०	०
४३३७	गोरखा	गोरखा	ताप्ले	२	५	५११	०	१००	०
४३३८	गोरखा	गोरखा	ताप्ले	२	५	५१३	०	१००	०
४३३९	गोरखा	गोरखा	ताप्ले	२	५	५१४	०	१००	०
४३४०	गोरखा	गोरखा	ताप्ले	२	५	५१५	०	१००	०
४३४१	गोरखा	गोरखा	ताप्ले	२	५	५१६	०	१००	०
४३४२	गोरखा	गोरखा	ताप्ले	२	५	५१८	०	१००	०
४३४३	गोरखा	गोरखा	ताप्ले	२	५	५१९	०	१००	०
४३४४	गोरखा	गोरखा	ताप्ले	२	५	५२०	७६	२४	०
४३४५	गोरखा	गोरखा	ताप्ले	२	५	५२१	१००	०	०
४३४६	गोरखा	गोरखा	ताप्ले	२	५	५२२	०	१००	०
४३४७	गोरखा	गोरखा	ताप्ले	२	५	५२३	०	१००	०
४३४८	गोरखा	गोरखा	ताप्ले	२	५	५२४	०	१००	०
४३४९	गोरखा	गोरखा	ताप्ले	२	५	५२५	०	१००	०
४३५०	गोरखा	गोरखा	ताप्ले	२	५	५२७	१००	०	०
४३५१	गोरखा	गोरखा	ताप्ले	२	५	५२८	१००	०	०
४३५२	गोरखा	गोरखा	ताप्ले	२	५	५२९	१००	०	०
४३५३	गोरखा	गोरखा	ताप्ले	२	५	५३०	१००	०	०
४३५४	गोरखा	गोरखा	ताप्ले	२	५	५३२	१००	०	०
४३५५	गोरखा	गोरखा	ताप्ले	२	५	५३४	१००	०	०
४३५६	गोरखा	गोरखा	ताप्ले	२	५	५३६	१००	०	०



कृष्ण बहादुर राना मगर
नगर प्रमुख

गोरखा नगरपालिकाको भू-उपयोग क्षेत्र वर्गीकरण सम्बन्धी मापदण्ड तथा विवरणहरू-२०८२

गोरखा नगरपालिकाको साविक ताप्ले गा.वि.स. हाल वडा नं. १ र २ को कितागत विवरणहरू									
सि नं.	जिल्ला	स्थानीय तह	साविक गा वि स	हालको वार्ड	साविक वार्ड	किता नं.	कृषि क्षेत्र	बसोबास क्षेत्र	व्यवसायिक क्षेत्र
४३५७	गोरखा	गोरखा	ताप्ले	२	५	५३७	१००	०	०
४३५८	गोरखा	गोरखा	ताप्ले	२	५	५३८	१००	०	०
४३५९	गोरखा	गोरखा	ताप्ले	२	५	५३९	१००	०	०
४३६०	गोरखा	गोरखा	ताप्ले	२	५	५४०	१००	०	०
४३६१	गोरखा	गोरखा	ताप्ले	२	५	५४१	१००	०	०
४३६२	गोरखा	गोरखा	ताप्ले	२	५	५४२	१००	०	०
४३६३	गोरखा	गोरखा	ताप्ले	२	५	५४४	०	१००	०
४३६४	गोरखा	गोरखा	ताप्ले	२	५	५४५	७५	२५	०
४३६५	गोरखा	गोरखा	ताप्ले	२	५	५४६	१००	०	०
४३६६	गोरखा	गोरखा	ताप्ले	२	५	५४७	०	१००	०
४३६७	गोरखा	गोरखा	ताप्ले	२	५	५४८	०	१००	०
४३६८	गोरखा	गोरखा	ताप्ले	२	५	५४९	०	१००	०
४३६९	गोरखा	गोरखा	ताप्ले	२	५	५५०	१००	०	०
४३७०	गोरखा	गोरखा	ताप्ले	२	५	५५१	१००	०	०
४३७१	गोरखा	गोरखा	ताप्ले	२	५	५५२	१००	०	०
४३७२	गोरखा	गोरखा	ताप्ले	२	५	५५३	१००	०	०
४३७३	गोरखा	गोरखा	ताप्ले	२	५	५५४	१००	०	०
४३७४	गोरखा	गोरखा	ताप्ले	२	५	५५५	१००	०	०
४३७५	गोरखा	गोरखा	ताप्ले	२	५	५५६	१००	०	०
४३७६	गोरखा	गोरखा	ताप्ले	२	५	५५७	१००	०	०
४३७७	गोरखा	गोरखा	ताप्ले	२	५	५५८	१००	०	०
४३७८	गोरखा	गोरखा	ताप्ले	२	५	५५९	१००	०	०
४३७९	गोरखा	गोरखा	ताप्ले	२	५	५६०	१००	०	०
४३८०	गोरखा	गोरखा	ताप्ले	२	५	५६१	१००	०	०
४३८१	गोरखा	गोरखा	ताप्ले	२	५	५६२	१००	०	०
४३८२	गोरखा	गोरखा	ताप्ले	२	५	५६३	१००	०	०
४३८३	गोरखा	गोरखा	ताप्ले	२	५	५६४	१००	०	०
४३८४	गोरखा	गोरखा	ताप्ले	२	५	५६६	१००	०	०
४३८५	गोरखा	गोरखा	ताप्ले	२	५	५६७	१००	०	०
४३८६	गोरखा	गोरखा	ताप्ले	२	५	५६८	१००	०	०
४३८७	गोरखा	गोरखा	ताप्ले	२	५	५६९	१००	०	०
४३८८	गोरखा	गोरखा	ताप्ले	२	५	५७०	१००	०	०
४३८९	गोरखा	गोरखा	ताप्ले	२	५	५७१	१००	०	०
४३९०	गोरखा	गोरखा	ताप्ले	२	५	५७३	१००	०	०
४३९१	गोरखा	गोरखा	ताप्ले	२	५	५७४	१००	०	०
४३९२	गोरखा	गोरखा	ताप्ले	२	५	५७६	१००	०	०
४३९३	गोरखा	गोरखा	ताप्ले	२	५	५७८	१००	०	०
४३९४	गोरखा	गोरखा	ताप्ले	२	५	५७९	१००	०	०
४३९५	गोरखा	गोरखा	ताप्ले	२	५	५८०	१००	०	०
४३९६	गोरखा	गोरखा	ताप्ले	२	५	५८१	१००	०	०
४३९७	गोरखा	गोरखा	ताप्ले	२	५	५८२	१००	०	०
४३९८	गोरखा	गोरखा	ताप्ले	२	५	५८४	१००	०	०
४३९९	गोरखा	गोरखा	ताप्ले	२	५	५८५	१००	०	०
४४००	गोरखा	गोरखा	ताप्ले	२	५	५८६	१००	०	०



कृष्ण बहादुर राना मगर
नगर प्रमुख

गोरखा नगरपालिकाको भू-उपयोग क्षेत्र वर्गीकरण सम्बन्धी मापदण्ड तथा विवरणहरू- २०८२

गोरखा नगरपालिकाको साविक ताप्ले गा.वि.स. हाल वडा नं. १ र २ को कितागत विवरणहरू									
सि नं.	जिल्ला	स्थानीय तह	साविक गा वि स	हालको वार्ड	साविक वार्ड	किता नं.	कृषि क्षेत्र	बसोबास क्षेत्र	व्यवसायिक क्षेत्र
४४०१	गोरखा	गोरखा	ताप्ले	२	५	५८७	१००	०	०
४४०२	गोरखा	गोरखा	ताप्ले	२	५	५८८	१००	०	०
४४०३	गोरखा	गोरखा	ताप्ले	२	५	५८९	१००	०	०
४४०४	गोरखा	गोरखा	ताप्ले	२	५	५९०	१००	०	०
४४०५	गोरखा	गोरखा	ताप्ले	२	५	५९१	१००	०	०
४४०६	गोरखा	गोरखा	ताप्ले	२	५	५९२	१००	०	०
४४०७	गोरखा	गोरखा	ताप्ले	२	५	५९३	१००	०	०
४४०८	गोरखा	गोरखा	ताप्ले	२	५	५९४	१००	०	०
४४०९	गोरखा	गोरखा	ताप्ले	२	५	५९५	१००	०	०
४४१०	गोरखा	गोरखा	ताप्ले	२	५	५९६	१००	०	०
४४११	गोरखा	गोरखा	ताप्ले	२	५	५९७	१००	०	०
४४१२	गोरखा	गोरखा	ताप्ले	२	५	५९८	१००	०	०
४४१३	गोरखा	गोरखा	ताप्ले	२	५	५९९	१००	०	०
४४१४	गोरखा	गोरखा	ताप्ले	२	५	६००	१००	०	०
४४१५	गोरखा	गोरखा	ताप्ले	२	५	६०१	१००	०	०
४४१६	गोरखा	गोरखा	ताप्ले	२	५	६०२	१००	०	०
४४१७	गोरखा	गोरखा	ताप्ले	२	५	६०३	१००	०	०
४४१८	गोरखा	गोरखा	ताप्ले	२	५	६०४	१००	०	०
४४१९	गोरखा	गोरखा	ताप्ले	२	५	६०५	१००	०	०
४४२०	गोरखा	गोरखा	ताप्ले	२	५	६०६	१००	०	०
४४२१	गोरखा	गोरखा	ताप्ले	२	५	६०७	१००	०	०
४४२२	गोरखा	गोरखा	ताप्ले	२	५	६०८	१००	०	०
४४२३	गोरखा	गोरखा	ताप्ले	२	५	६०९	१००	०	०
४४२४	गोरखा	गोरखा	ताप्ले	२	५	६१०	१००	०	०
४४२५	गोरखा	गोरखा	ताप्ले	२	५	६११	१००	०	०
४४२६	गोरखा	गोरखा	ताप्ले	२	५	६१२	१००	०	०
४४२७	गोरखा	गोरखा	ताप्ले	२	५	६१३	१००	०	०
४४२८	गोरखा	गोरखा	ताप्ले	२	५	६१४	१००	०	०
४४२९	गोरखा	गोरखा	ताप्ले	२	५	६१५	१००	०	०
४४३०	गोरखा	गोरखा	ताप्ले	२	५	६१६	१००	०	०
४४३१	गोरखा	गोरखा	ताप्ले	२	५	६१७	१००	०	०
४४३२	गोरखा	गोरखा	ताप्ले	२	५	६१८	१००	०	०
४४३३	गोरखा	गोरखा	ताप्ले	२	५	६१९	१००	०	०
४४३४	गोरखा	गोरखा	ताप्ले	२	५	६२०	१००	०	०
४४३५	गोरखा	गोरखा	ताप्ले	२	५	६२२	१००	०	०
४४३६	गोरखा	गोरखा	ताप्ले	२	५	६२३	१००	०	०
४४३७	गोरखा	गोरखा	ताप्ले	२	५	६२४	१००	०	०
४४३८	गोरखा	गोरखा	ताप्ले	२	५	६२५	१००	०	०
४४३९	गोरखा	गोरखा	ताप्ले	२	५	६२६	१००	०	०
४४४०	गोरखा	गोरखा	ताप्ले	२	५	६२७	१००	०	०
४४४१	गोरखा	गोरखा	ताप्ले	२	५	६२८	१००	०	०
४४४२	गोरखा	गोरखा	ताप्ले	२	५	६२९	१००	०	०
४४४३	गोरखा	गोरखा	ताप्ले	२	५	६३०	१००	०	०
४४४४	गोरखा	गोरखा	ताप्ले	२	५	६३१	१००	०	०



कृष्ण बहादुर राना मगर
नगर प्रमुख

गोरखा नगरपालिकाको भू-उपयोग क्षेत्र वर्गीकरण सम्बन्धी मापदण्ड तथा विवरणहरू- २०८२

गोरखा नगरपालिकाको साविक ताप्ले गा.वि.स. हाल वडा नं. १ र २ को कितागत विवरणहरू									
सि नं.	जिल्ला	स्थानीय तह	साविक गा वि स	हालको वार्ड	साविक वार्ड	किता नं.	कृषि क्षेत्र	बसोबास क्षेत्र	व्यवसायिक क्षेत्र
४४४५	गोरखा	गोरखा	ताप्ले	२	५	६३२	१००	०	०
४४४६	गोरखा	गोरखा	ताप्ले	२	५	६३३	१००	०	०
४४४७	गोरखा	गोरखा	ताप्ले	२	५	६३४	१००	०	०
४४४८	गोरखा	गोरखा	ताप्ले	२	५	६३५	१००	०	०
४४४९	गोरखा	गोरखा	ताप्ले	२	५	६३६	१००	०	०
४४५०	गोरखा	गोरखा	ताप्ले	२	५	६३७	१००	०	०
४४५१	गोरखा	गोरखा	ताप्ले	२	५	६३८	१००	०	०
४४५२	गोरखा	गोरखा	ताप्ले	२	५	६३९	१००	०	०
४४५३	गोरखा	गोरखा	ताप्ले	२	५	६४०	१००	०	०
४४५४	गोरखा	गोरखा	ताप्ले	२	५	६४१	१००	०	०
४४५५	गोरखा	गोरखा	ताप्ले	२	५	६४२	१००	०	०
४४५६	गोरखा	गोरखा	ताप्ले	२	५	६४३	१००	०	०
४४५७	गोरखा	गोरखा	ताप्ले	२	५	६४४	१००	०	०
४४५८	गोरखा	गोरखा	ताप्ले	२	५	६४५	१००	०	०
४४५९	गोरखा	गोरखा	ताप्ले	२	५	६४७	१००	०	०
४४६०	गोरखा	गोरखा	ताप्ले	२	५	६४८	१००	०	०
४४६१	गोरखा	गोरखा	ताप्ले	२	५	६५०	१००	०	०
४४६२	गोरखा	गोरखा	ताप्ले	२	५	६५२	०	१००	०
४४६३	गोरखा	गोरखा	ताप्ले	२	५	६५३	०	१००	०
४४६४	गोरखा	गोरखा	ताप्ले	२	५	६५६	०	१००	०
४४६५	गोरखा	गोरखा	ताप्ले	२	५	६५७	१००	०	०
४४६६	गोरखा	गोरखा	ताप्ले	२	५	६५८	१००	०	०
४४६७	गोरखा	गोरखा	ताप्ले	२	५	६५९	०	१००	०
४४६८	गोरखा	गोरखा	ताप्ले	२	५	६६३	१००	०	०
४४६९	गोरखा	गोरखा	ताप्ले	२	५	६६४	९२	८	०
४४७०	गोरखा	गोरखा	ताप्ले	२	५	६६५	९०	१०	०
४४७१	गोरखा	गोरखा	ताप्ले	२	५	६६६	१००	०	०
४४७२	गोरखा	गोरखा	ताप्ले	२	५	६६७	१००	०	०
४४७३	गोरखा	गोरखा	ताप्ले	२	५	६६८	१००	०	०
४४७४	गोरखा	गोरखा	ताप्ले	२	५	६७०	१००	०	०
४४७५	गोरखा	गोरखा	ताप्ले	२	५	६७१	१००	०	०
४४७६	गोरखा	गोरखा	ताप्ले	२	५	६७३	१००	०	०
४४७७	गोरखा	गोरखा	ताप्ले	२	५	६७४	१००	०	०
४४७८	गोरखा	गोरखा	ताप्ले	२	५	६७६	१००	०	०
४४७९	गोरखा	गोरखा	ताप्ले	२	५	६७९	०	१००	०
४४८०	गोरखा	गोरखा	ताप्ले	२	५	६८१	१००	०	०
४४८१	गोरखा	गोरखा	ताप्ले	२	५	६८२	१००	०	०
४४८२	गोरखा	गोरखा	ताप्ले	२	५	६८३	१००	०	०
४४८३	गोरखा	गोरखा	ताप्ले	२	५	६८४	१००	०	०
४४८४	गोरखा	गोरखा	ताप्ले	२	५	६८५	१००	०	०
४४८५	गोरखा	गोरखा	ताप्ले	२	५	६८६	१००	०	०
४४८६	गोरखा	गोरखा	ताप्ले	२	५	६८७	१००	०	०
४४८७	गोरखा	गोरखा	ताप्ले	२	५	६८८	१००	०	०
४४८८	गोरखा	गोरखा	ताप्ले	२	५	६८९	१००	०	०



कृष्ण बहादुर राना मगर
नगर प्रमुख

गोरखा नगरपालिकाको भू-उपयोग क्षेत्र वर्गीकरण सम्बन्धी मापदण्ड तथा विवरणहरू- २०८२

गोरखा नगरपालिकाको साविक ताप्ले गा.वि.स. हाल वडा नं. १ र २ को कितागत विवरणहरू									
सि.नं.	जिल्ला	स्थानीय तह	साविक गा वि स	हालको वार्ड	साविक वार्ड	किता नं.	कृषि क्षेत्र	बसोबास क्षेत्र	व्यवसायिक क्षेत्र
४४८९	गोरखा	गोरखा	ताप्ले	२	५	६९०	१००	०	०
४४९०	गोरखा	गोरखा	ताप्ले	२	५	६९१	१००	०	०
४४९१	गोरखा	गोरखा	ताप्ले	२	५	६९२	०	१००	०
४४९२	गोरखा	गोरखा	ताप्ले	२	५	६९३	०	१००	०
४४९३	गोरखा	गोरखा	ताप्ले	२	५	६९४	०	१००	०
४४९४	गोरखा	गोरखा	ताप्ले	२	५	६९५	०	१००	०
४४९५	गोरखा	गोरखा	ताप्ले	२	५	६९६	०	१००	०
४४९६	गोरखा	गोरखा	ताप्ले	२	५	६९७	०	१००	०
४४९७	गोरखा	गोरखा	ताप्ले	२	५	६९८	०	१००	०
४४९८	गोरखा	गोरखा	ताप्ले	२	५	६९९	०	१००	०
४४९९	गोरखा	गोरखा	ताप्ले	२	५	७००	०	१००	०
४५००	गोरखा	गोरखा	ताप्ले	२	५	७०१	०	१००	०
४५०१	गोरखा	गोरखा	ताप्ले	२	५	७०२	१००	०	०
४५०२	गोरखा	गोरखा	ताप्ले	२	५	७०३	१००	०	०
४५०३	गोरखा	गोरखा	ताप्ले	२	५	७०४	१००	०	०
४५०४	गोरखा	गोरखा	ताप्ले	२	५	७०५	१००	०	०
४५०५	गोरखा	गोरखा	ताप्ले	२	५	७०६	०	१००	०
४५०६	गोरखा	गोरखा	ताप्ले	२	५	७०७	०	१००	०
४५०७	गोरखा	गोरखा	ताप्ले	२	५	७०८	१००	०	०
४५०८	गोरखा	गोरखा	ताप्ले	२	५	७०९	१००	०	०
४५०९	गोरखा	गोरखा	ताप्ले	२	५	७१०	१००	०	०
४५१०	गोरखा	गोरखा	ताप्ले	२	५	७११	१००	०	०
४५११	गोरखा	गोरखा	ताप्ले	२	५	७१२	०	१००	०
४५१२	गोरखा	गोरखा	ताप्ले	२	५	७१४	१००	०	०
४५१३	गोरखा	गोरखा	ताप्ले	२	५	७१५	१००	०	०
४५१४	गोरखा	गोरखा	ताप्ले	२	५	७१६	०	१००	०
४५१५	गोरखा	गोरखा	ताप्ले	२	५	७१७	०	१००	०
४५१६	गोरखा	गोरखा	ताप्ले	२	५	७१८	१००	०	०
४५१७	गोरखा	गोरखा	ताप्ले	२	५	७१९	०	१००	०
४५१८	गोरखा	गोरखा	ताप्ले	२	५	७२०	०	१००	०
४५१९	गोरखा	गोरखा	ताप्ले	२	५	७२१	०	१००	०
४५२०	गोरखा	गोरखा	ताप्ले	२	५	७२२	१००	०	०
४५२१	गोरखा	गोरखा	ताप्ले	२	५	७२३	१००	०	०
४५२२	गोरखा	गोरखा	ताप्ले	२	५	७२६	१००	०	०
४५२३	गोरखा	गोरखा	ताप्ले	२	५	७२७	१००	०	०
४५२४	गोरखा	गोरखा	ताप्ले	२	५	७२८	१००	०	०
४५२५	गोरखा	गोरखा	ताप्ले	२	५	७२९	१००	०	०
४५२६	गोरखा	गोरखा	ताप्ले	२	५	७३०	१००	०	०
४५२७	गोरखा	गोरखा	ताप्ले	२	५	७३१	१००	०	०
४५२८	गोरखा	गोरखा	ताप्ले	२	५	७३२	१००	०	०
४५२९	गोरखा	गोरखा	ताप्ले	२	५	७३३	९५	३	०
४५३०	गोरखा	गोरखा	ताप्ले	२	५	७३४	१००	०	०
४५३१	गोरखा	गोरखा	ताप्ले	२	५	७३५	१००	०	०
४५३२	गोरखा	गोरखा	ताप्ले	२	५	७३६	१००	०	०



कृष्ण बहादुर राना मगर
नगर प्रमुख

गोरखा नगरपालिकाको भू-उपयोग क्षेत्र वर्गीकरण सम्बन्धी मापदण्ड तथा विवरणहरू-२०८२

गोरखा नगरपालिकाको साविक ताप्ले गा.वि.स. हाल वडा नं. १ र २ को कितागत विवरणहरू									
सि नं.	जिल्ला	स्थानीय तह	साविक गा वि स	हालको वार्ड	साविक वार्ड	किता नं.	कृषि क्षेत्र	बसोबास क्षेत्र	व्यवसायिक क्षेत्र
४५३३	गोरखा	गोरखा	ताप्ले	२	५	७३७	०	१००	०
४५३४	गोरखा	गोरखा	ताप्ले	२	५	७३८	०	१००	०
४५३५	गोरखा	गोरखा	ताप्ले	२	५	७३९	०	१००	०
४५३६	गोरखा	गोरखा	ताप्ले	२	५	७४०	०	१००	०
४५३७	गोरखा	गोरखा	ताप्ले	२	५	७४१	०	१००	०
४५३८	गोरखा	गोरखा	ताप्ले	२	५	७४३	०	१००	०
४५३९	गोरखा	गोरखा	ताप्ले	२	५	७४४	०	१००	०
४५४०	गोरखा	गोरखा	ताप्ले	२	५	७४५	०	१००	०
४५४१	गोरखा	गोरखा	ताप्ले	२	५	७४६	०	१००	०
४५४२	गोरखा	गोरखा	ताप्ले	२	५	७४७	०	१००	०
४५४३	गोरखा	गोरखा	ताप्ले	२	५	७४८	०	१००	०
४५४४	गोरखा	गोरखा	ताप्ले	२	५	७४९	०	१००	०
४५४५	गोरखा	गोरखा	ताप्ले	२	५	७५१	१००	०	०
४५४६	गोरखा	गोरखा	ताप्ले	२	५	७५२	१००	०	०
४५४७	गोरखा	गोरखा	ताप्ले	२	५	७५३	१००	०	०
४५४८	गोरखा	गोरखा	ताप्ले	२	५	७५४	०	१००	०
४५४९	गोरखा	गोरखा	ताप्ले	२	५	७५५	०	१००	०
४५५०	गोरखा	गोरखा	ताप्ले	२	५	७५६	०	१००	०
४५५१	गोरखा	गोरखा	ताप्ले	२	५	७५७	०	१००	०
४५५२	गोरखा	गोरखा	ताप्ले	२	५	७५८	०	१००	०
४५५३	गोरखा	गोरखा	ताप्ले	२	५	७५९	१००	०	०
४५५४	गोरखा	गोरखा	ताप्ले	२	५	७६१	०	१००	०
४५५५	गोरखा	गोरखा	ताप्ले	२	५	७६२	०	१००	०
४५५६	गोरखा	गोरखा	ताप्ले	२	५	७६६	०	१००	०
४५५७	गोरखा	गोरखा	ताप्ले	२	५	७६७	०	१००	०
४५५८	गोरखा	गोरखा	ताप्ले	२	५	७६८	०	१००	०
४५५९	गोरखा	गोरखा	ताप्ले	२	५	७६९	०	१००	०
४५६०	गोरखा	गोरखा	ताप्ले	२	५	७७२	१००	०	०
४५६१	गोरखा	गोरखा	ताप्ले	२	५	७७३	१००	०	०
४५६२	गोरखा	गोरखा	ताप्ले	२	५	७७४	०	१००	०
४५६३	गोरखा	गोरखा	ताप्ले	२	५	७७५	०	१००	०
४५६४	गोरखा	गोरखा	ताप्ले	२	५	७७६	०	१००	०
४५६५	गोरखा	गोरखा	ताप्ले	२	५	७७७	०	१००	०
४५६६	गोरखा	गोरखा	ताप्ले	२	५	७७८	१००	०	०
४५६७	गोरखा	गोरखा	ताप्ले	२	५	७७९	१००	०	०
४५६८	गोरखा	गोरखा	ताप्ले	२	५	७८०	१००	०	०
४५६९	गोरखा	गोरखा	ताप्ले	२	५	७८१	१००	०	०
४५७०	गोरखा	गोरखा	ताप्ले	२	५	७८३	१००	०	०
४५७१	गोरखा	गोरखा	ताप्ले	२	५	७८४	१००	०	०
४५७२	गोरखा	गोरखा	ताप्ले	२	५	७८५	१००	०	०
४५७३	गोरखा	गोरखा	ताप्ले	२	५	७८६	१००	०	०
४५७४	गोरखा	गोरखा	ताप्ले	२	५	७८७	१००	०	०
४५७५	गोरखा	गोरखा	ताप्ले	२	५	७८९	१००	०	०
४५७६	गोरखा	गोरखा	ताप्ले	२	५	७९१	१००	०	०



कृष्ण बहादुर राना मगर
नगर प्रमुख

गोरखा नगरपालिकाको भू-उपयोग क्षेत्र वर्गीकरण सम्बन्धी मापदण्ड तथा विवरणहरू- २०८२

गोरखा नगरपालिकाको साविक ताप्ले गा.वि.स. हाल वडा नं. १ र २ को कितागत विवरणहरू									
सि नं.	जिल्ला	स्थानीय तह	साविक गा वि स	हालको वार्ड	साविक वार्ड	किता नं.	कृषि क्षेत्र	बसोबास क्षेत्र	व्यवसायिक क्षेत्र
४५७७	गोरखा	गोरखा	ताप्ले	२	५	७९२	१००	०	०
४५७८	गोरखा	गोरखा	ताप्ले	२	५	७९३	१००	०	०
४५७९	गोरखा	गोरखा	ताप्ले	२	५	७९४	१००	०	०
४५८०	गोरखा	गोरखा	ताप्ले	२	५	७९५	०	१००	०
४५८१	गोरखा	गोरखा	ताप्ले	२	५	७९७	१००	०	०
४५८२	गोरखा	गोरखा	ताप्ले	२	५	७९८	१००	०	०
४५८३	गोरखा	गोरखा	ताप्ले	२	५	७९९	१००	०	०
४५८४	गोरखा	गोरखा	ताप्ले	२	५	८००	१००	०	०
४५८५	गोरखा	गोरखा	ताप्ले	२	५	८०१	१००	०	०
४५८६	गोरखा	गोरखा	ताप्ले	२	५	८०२	१००	०	०
४५८७	गोरखा	गोरखा	ताप्ले	२	५	८०३	०	१००	०
४५८८	गोरखा	गोरखा	ताप्ले	२	५	८०४	१००	०	०
४५८९	गोरखा	गोरखा	ताप्ले	२	५	८०५	०	१००	०
४५९०	गोरखा	गोरखा	ताप्ले	२	५	८०६	०	१००	०
४५९१	गोरखा	गोरखा	ताप्ले	२	५	८०७	१००	०	०
४५९२	गोरखा	गोरखा	ताप्ले	२	५	८०८	१००	०	०
४५९३	गोरखा	गोरखा	ताप्ले	२	५	८०९	१००	०	०
४५९४	गोरखा	गोरखा	ताप्ले	२	५	८१०	१००	०	०
४५९५	गोरखा	गोरखा	ताप्ले	२	५	८११	०	१००	०
४५९६	गोरखा	गोरखा	ताप्ले	२	५	८१२	०	१००	०
४५९७	गोरखा	गोरखा	ताप्ले	२	५	८१३	१००	०	०
४५९८	गोरखा	गोरखा	ताप्ले	२	५	८१४	१००	०	०
४५९९	गोरखा	गोरखा	ताप्ले	२	५	८१५	१००	०	०
४६००	गोरखा	गोरखा	ताप्ले	२	५	८१६	१००	०	०
४६०१	गोरखा	गोरखा	ताप्ले	२	५	८१७	१००	०	०
४६०२	गोरखा	गोरखा	ताप्ले	२	५	८१८	०	१००	०
४६०३	गोरखा	गोरखा	ताप्ले	२	५	८१९	०	१००	०
४६०४	गोरखा	गोरखा	ताप्ले	२	५	८२०	०	१००	०
४६०५	गोरखा	गोरखा	ताप्ले	२	५	८२१	१००	०	०
४६०६	गोरखा	गोरखा	ताप्ले	२	५	८२२	१००	०	०
४६०७	गोरखा	गोरखा	ताप्ले	२	५	८२३	१००	०	०
४६०८	गोरखा	गोरखा	ताप्ले	२	५	८२४	०	१००	०
४६०९	गोरखा	गोरखा	ताप्ले	२	५	८२५	०	१००	०
४६१०	गोरखा	गोरखा	ताप्ले	२	५	८२६	०	१००	०
४६११	गोरखा	गोरखा	ताप्ले	२	५	८२७	१००	०	०
४६१२	गोरखा	गोरखा	ताप्ले	२	५	१०१०	०	१००	०
४६१३	गोरखा	गोरखा	ताप्ले	२	५	१०११	०	१००	०
४६१४	गोरखा	गोरखा	ताप्ले	२	५	१०१४	०	१००	०
४६१५	गोरखा	गोरखा	ताप्ले	२	५	१०२१	०	१००	०
४६१६	गोरखा	गोरखा	ताप्ले	२	५	१०२२	०	१००	०
४६१७	गोरखा	गोरखा	ताप्ले	२	५	१०२३	०	१००	०
४६१८	गोरखा	गोरखा	ताप्ले	२	५	१०२४	०	१००	०
४६१९	गोरखा	गोरखा	ताप्ले	२	५	१०२५	०	१००	०
४६२०	गोरखा	गोरखा	ताप्ले	२	५	१०२६	१००	०	०



कृष्ण बहादुर राना मगर
 कृष्ण बहादुर राना मगर
 नगर प्रमुख

गोरखा नगरपालिकाको भू-उपयोग क्षेत्र वर्गीकरण सम्बन्धी मापदण्ड तथा विवरणहरू-२०८२

गोरखा नगरपालिकाको साविक ताप्ले गा.वि.स. हाल वडा नं. १ र २ को कितागत विवरणहरू									
सि नं.	जिल्ला	स्थानीय तह	साविक गा वि स	हालको वार्ड	साविक वार्ड	किता नं.	कृषि क्षेत्र	बसोबास क्षेत्र	व्यवसायिक क्षेत्र
४६२१	गोरखा	गोरखा	ताप्ले	२	५	१०२७	१००	०	०
४६२२	गोरखा	गोरखा	ताप्ले	२	५	१०२८	१००	०	०
४६२३	गोरखा	गोरखा	ताप्ले	२	५	१०२९	१००	०	०
४६२४	गोरखा	गोरखा	ताप्ले	२	५	१०३०	१००	०	०
४६२५	गोरखा	गोरखा	ताप्ले	२	५	१०३१	१००	०	०
४६२६	गोरखा	गोरखा	ताप्ले	२	५	१०३२	०	१००	०
४६२७	गोरखा	गोरखा	ताप्ले	२	५	१०३३	०	१००	०
४६२८	गोरखा	गोरखा	ताप्ले	२	५	१०३४	०	१००	०
४६२९	गोरखा	गोरखा	ताप्ले	२	५	१०३५	१००	०	०
४६३०	गोरखा	गोरखा	ताप्ले	२	५	१०३६	१००	०	०
४६३१	गोरखा	गोरखा	ताप्ले	२	५	१०३९	१००	०	०
४६३२	गोरखा	गोरखा	ताप्ले	२	५	९	०	१००	०
४६३३	गोरखा	गोरखा	ताप्ले	२	५	८४	०	१००	०
४६३४	गोरखा	गोरखा	ताप्ले	२	५	८५	०	१००	०
४६३५	गोरखा	गोरखा	ताप्ले	२	५	८६	९२	८	०
४६३६	गोरखा	गोरखा	ताप्ले	२	५	८७	०	१००	०
४६३७	गोरखा	गोरखा	ताप्ले	२	५	८८	०	१००	०
४६३८	गोरखा	गोरखा	ताप्ले	२	५	९१	०	१००	०
४६३९	गोरखा	गोरखा	ताप्ले	२	५	९३	०	१००	०
४६४०	गोरखा	गोरखा	ताप्ले	२	५	९७	०	१००	०
४६४१	गोरखा	गोरखा	ताप्ले	२	५	२४९	०	१००	०
४६४२	गोरखा	गोरखा	ताप्ले	२	५	२५०	०	१००	०
४६४३	गोरखा	गोरखा	ताप्ले	२	५	७६३	०	१००	०
४६४४	गोरखा	गोरखा	ताप्ले	२	५	७६४	०	१००	०
४६४५	गोरखा	गोरखा	ताप्ले	२	५	७६५	१००	०	०
४६४६	गोरखा	गोरखा	ताप्ले	२	५	८२८	१००	०	०
४६४७	गोरखा	गोरखा	ताप्ले	२	५	८२९	१००	०	०
४६४८	गोरखा	गोरखा	ताप्ले	२	५	८३०	१००	०	०
४६४९	गोरखा	गोरखा	ताप्ले	२	५	८३१	१००	०	०
४६५०	गोरखा	गोरखा	ताप्ले	२	५	८३२	१००	०	०
४६५१	गोरखा	गोरखा	ताप्ले	२	५	८३३	१००	०	०
४६५२	गोरखा	गोरखा	ताप्ले	२	५	८३४	०	१००	०
४६५३	गोरखा	गोरखा	ताप्ले	२	५	८३५	०	१००	०
४६५४	गोरखा	गोरखा	ताप्ले	२	५	८३६	०	१००	०
४६५५	गोरखा	गोरखा	ताप्ले	२	५	८३७	१००	०	०
४६५६	गोरखा	गोरखा	ताप्ले	२	५	८३८	१००	०	०
४६५७	गोरखा	गोरखा	ताप्ले	२	५	८३९	०	१००	०
४६५८	गोरखा	गोरखा	ताप्ले	२	५	८४०	१००	०	०
४६५९	गोरखा	गोरखा	ताप्ले	२	५	८४१	१००	०	०
४६६०	गोरखा	गोरखा	ताप्ले	२	५	८४२	१००	०	०
४६६१	गोरखा	गोरखा	ताप्ले	२	५	८४३	१००	०	०
४६६२	गोरखा	गोरखा	ताप्ले	२	५	८४४	१००	०	०
४६६३	गोरखा	गोरखा	ताप्ले	२	५	८५९	०	१००	०
४६६४	गोरखा	गोरखा	ताप्ले	२	५	८६०	०	१००	०



कृष्ण बहादुर राना मगर
नगर प्रमुख

गोरखा नगरपालिकाको भू-उपयोग क्षेत्र वर्गीकरण सम्बन्धी मापदण्ड तथा विवरणहरू- २०८२

गोरखा नगरपालिकाको साविक ताप्ले गा.वि.स. हाल वडा नं. १ र २ को कितागत विवरणहरू									
सि नं.	जिल्ला	स्थानीय तह	साविक गा वि स	हालको वार्ड	साविक वार्ड	किता नं.	कृषि क्षेत्र	बसोबास क्षेत्र	व्यवसायिक क्षेत्र
४६६५	गोरखा	गोरखा	ताप्ले	२	५	८६१	०	१००	०
४६६६	गोरखा	गोरखा	ताप्ले	२	५	८६५	०	१००	०
४६६७	गोरखा	गोरखा	ताप्ले	२	५	८६७	०	१००	०
४६६८	गोरखा	गोरखा	ताप्ले	२	५	९०१	०	१००	०
४६६९	गोरखा	गोरखा	ताप्ले	२	५	९०२	०	१००	०
४६७०	गोरखा	गोरखा	ताप्ले	२	५	९०३	०	१००	०
४६७१	गोरखा	गोरखा	ताप्ले	२	५	९०४	०	१००	०
४६७२	गोरखा	गोरखा	ताप्ले	२	५	९०८	०	१००	०
४६७३	गोरखा	गोरखा	ताप्ले	२	५	९०९	०	१००	०
४६७४	गोरखा	गोरखा	ताप्ले	२	५	९१०	१००	०	०
४६७५	गोरखा	गोरखा	ताप्ले	२	५	९११	१००	०	०
४६७६	गोरखा	गोरखा	ताप्ले	२	५	९१४	१००	०	०
४६७७	गोरखा	गोरखा	ताप्ले	२	५	९१५	१००	०	०
४६७८	गोरखा	गोरखा	ताप्ले	२	५	९१६	०	१००	०
४६७९	गोरखा	गोरखा	ताप्ले	२	५	९२०	१००	०	०
४६८०	गोरखा	गोरखा	ताप्ले	२	५	९२१	१००	०	०
४६८१	गोरखा	गोरखा	ताप्ले	२	५	९२६	१००	०	०
४६८२	गोरखा	गोरखा	ताप्ले	२	५	९२७	१००	०	०
४६८३	गोरखा	गोरखा	ताप्ले	२	५	९२८	०	१००	०
४६८४	गोरखा	गोरखा	ताप्ले	२	५	९२९	०	१००	०
४६८५	गोरखा	गोरखा	ताप्ले	२	५	९३०	०	१००	०
४६८६	गोरखा	गोरखा	ताप्ले	२	५	९३१	०	१००	०
४६८७	गोरखा	गोरखा	ताप्ले	२	५	९३२	०	१००	०
४६८८	गोरखा	गोरखा	ताप्ले	२	५	९३७	१००	०	०
४६८९	गोरखा	गोरखा	ताप्ले	२	५	९३८	१००	०	०
४६९०	गोरखा	गोरखा	ताप्ले	२	५	९४४	०	१००	०
४६९१	गोरखा	गोरखा	ताप्ले	२	५	९४५	०	१००	०
४६९२	गोरखा	गोरखा	ताप्ले	२	५	९५०	१००	०	०
४६९३	गोरखा	गोरखा	ताप्ले	२	५	९५१	१००	०	०
४६९४	गोरखा	गोरखा	ताप्ले	२	५	९५२	१००	०	०
४६९५	गोरखा	गोरखा	ताप्ले	२	५	९५३	१००	०	०
४६९६	गोरखा	गोरखा	ताप्ले	२	५	९५४	१००	०	०
४६९७	गोरखा	गोरखा	ताप्ले	२	५	९५५	१००	०	०
४६९८	गोरखा	गोरखा	ताप्ले	२	५	९५६	०	१००	०
४६९९	गोरखा	गोरखा	ताप्ले	२	५	९५७	०	१००	०
४७००	गोरखा	गोरखा	ताप्ले	२	५	९५८	०	१००	०
४७०१	गोरखा	गोरखा	ताप्ले	२	५	९५९	०	१००	०
४७०२	गोरखा	गोरखा	ताप्ले	२	५	९६०	०	१००	०
४७०३	गोरखा	गोरखा	ताप्ले	२	५	९६२	०	१००	०
४७०४	गोरखा	गोरखा	ताप्ले	२	५	९६४	०	१००	०
४७०५	गोरखा	गोरखा	ताप्ले	२	५	९६५	०	१००	०
४७०६	गोरखा	गोरखा	ताप्ले	२	५	९६६	०	१००	०
४७०७	गोरखा	गोरखा	ताप्ले	२	५	९६७	०	१००	०
४७०८	गोरखा	गोरखा	ताप्ले	२	५	९७९	०	१००	०



कृष्ण बहादुर राना मगर
नगर प्रमुख

गोरखा नगरपालिकाको भू-उपयोग क्षेत्र वर्गीकरण सम्बन्धी मापदण्ड तथा विवरणहरू- २०८२

गोरखा नगरपालिकाको साविक ताप्ले गा.वि.स. हाल वडा नं. १ र २ को कितागत विवरणहरू									
सि नं.	जिल्ला	स्थानीय तह	साविक गा वि स	हालको वार्ड	साविक वार्ड	किता नं.	कृषि क्षेत्र	बसोबास क्षेत्र	व्यवसायिक क्षेत्र
४७०९	गोरखा	गोरखा	ताप्ले	२	५	९८५	०	१००	०
४७१०	गोरखा	गोरखा	ताप्ले	२	५	९८६	०	१००	०
४७११	गोरखा	गोरखा	ताप्ले	२	५	९८९	०	१००	०
४७१२	गोरखा	गोरखा	ताप्ले	२	५	९९०	०	१००	०
४७१३	गोरखा	गोरखा	ताप्ले	२	५	९९१	०	१००	०
४७१४	गोरखा	गोरखा	ताप्ले	२	५	९९४	०	१००	०
४७१५	गोरखा	गोरखा	ताप्ले	२	५	९९५	०	१००	०
४७१६	गोरखा	गोरखा	ताप्ले	२	५	१०१२	०	१००	०
४७१७	गोरखा	गोरखा	ताप्ले	२	५	१०१३	०	१००	०
४७१८	गोरखा	गोरखा	ताप्ले	२	५	१०३७	१००	०	०
४७१९	गोरखा	गोरखा	ताप्ले	२	५	१०३८	१००	०	०
४७२०	गोरखा	गोरखा	ताप्ले	२	५	१०४०	०	१००	०
४७२१	गोरखा	गोरखा	ताप्ले	२	५	१०४२	१००	०	०
४७२२	गोरखा	गोरखा	ताप्ले	२	५	१०४३	१००	०	०
४७२३	गोरखा	गोरखा	ताप्ले	२	५	१०४४	१००	०	०
४७२४	गोरखा	गोरखा	ताप्ले	२	५	१०४५	०	१००	०
४७२५	गोरखा	गोरखा	ताप्ले	२	५	१०४६	०	१००	०
४७२६	गोरखा	गोरखा	ताप्ले	२	५	१०४७	१००	०	०
४७२७	गोरखा	गोरखा	ताप्ले	२	५	१०४८	०	१००	०
४७२८	गोरखा	गोरखा	ताप्ले	१	६	१	१००	०	०
४७२९	गोरखा	गोरखा	ताप्ले	१	६	३	१००	०	०
४७३०	गोरखा	गोरखा	ताप्ले	१	६	६	०	१००	०
४७३१	गोरखा	गोरखा	ताप्ले	१	६	७	१००	०	०
४७३२	गोरखा	गोरखा	ताप्ले	१	६	८	१००	०	०
४७३३	गोरखा	गोरखा	ताप्ले	१	६	९	०	१००	०
४७३४	गोरखा	गोरखा	ताप्ले	१	६	११	०	१००	०
४७३५	गोरखा	गोरखा	ताप्ले	१	६	१३	१००	०	०
४७३६	गोरखा	गोरखा	ताप्ले	१	६	१५	१००	०	०
४७३७	गोरखा	गोरखा	ताप्ले	१	६	१६	१००	०	०
४७३८	गोरखा	गोरखा	ताप्ले	१	६	१७	१००	०	०
४७३९	गोरखा	गोरखा	ताप्ले	१	६	१८	१००	०	०
४७४०	गोरखा	गोरखा	ताप्ले	१	६	१९	१००	०	०
४७४१	गोरखा	गोरखा	ताप्ले	१	६	२०	१००	०	०
४७४२	गोरखा	गोरखा	ताप्ले	१	६	२१	१००	०	०
४७४३	गोरखा	गोरखा	ताप्ले	१	६	२२	९७	३	०
४७४४	गोरखा	गोरखा	ताप्ले	१	६	२४	०	१००	०
४७४५	गोरखा	गोरखा	ताप्ले	१	६	२६	१००	०	०
४७४६	गोरखा	गोरखा	ताप्ले	१	६	२७	१००	०	०
४७४७	गोरखा	गोरखा	ताप्ले	१	६	३०	०	१००	०
४७४८	गोरखा	गोरखा	ताप्ले	१	६	३४	१००	०	०
४७४९	गोरखा	गोरखा	ताप्ले	१	६	३७	१००	०	०
४७५०	गोरखा	गोरखा	ताप्ले	१	६	३८	१००	०	०
४७५१	गोरखा	गोरखा	ताप्ले	१	६	४०	१००	०	०
४७५२	गोरखा	गोरखा	ताप्ले	१	६	४१	१००	०	०



कृष्ण बहादुर राना मगर
नगर प्रमुख

गोरखा नगरपालिकाको भू-उपयोग क्षेत्र वर्गीकरण सम्बन्धी मापदण्ड तथा विवरणहरू- २०८२

गोरखा नगरपालिकाको साविक ताप्ले गा.वि.स. हाल वडा नं. १ र २ को कितागत विवरणहरू									
सि नं.	जिल्ला	स्थानीय तह	साविक गा वि स	हालको वार्ड	साविक वार्ड	किता नं.	कृषि क्षेत्र	बसोबास क्षेत्र	व्यवसायिक क्षेत्र
४७५३	गोरखा	गोरखा	ताप्ले	१	६	४२	१००	०	०
४७५४	गोरखा	गोरखा	ताप्ले	१	६	४३	१००	०	०
४७५५	गोरखा	गोरखा	ताप्ले	१	६	४९	१००	०	०
४७५६	गोरखा	गोरखा	ताप्ले	१	६	५०	१००	०	०
४७५७	गोरखा	गोरखा	ताप्ले	१	६	५३	०	१००	०
४७५८	गोरखा	गोरखा	ताप्ले	१	६	५५	१००	०	०
४७५९	गोरखा	गोरखा	ताप्ले	१	६	५६	१००	०	०
४७६०	गोरखा	गोरखा	ताप्ले	१	६	५७	०	१००	०
४७६१	गोरखा	गोरखा	ताप्ले	१	६	५८	१००	०	०
४७६२	गोरखा	गोरखा	ताप्ले	१	६	६०	०	१००	०
४७६३	गोरखा	गोरखा	ताप्ले	१	६	६१	१००	०	०
४७६४	गोरखा	गोरखा	ताप्ले	१	६	६४	१००	०	०
४७६५	गोरखा	गोरखा	ताप्ले	१	६	६८	१००	०	०
४७६६	गोरखा	गोरखा	ताप्ले	१	६	६९	१००	०	०
४७६७	गोरखा	गोरखा	ताप्ले	१	६	७३	१००	०	०
४७६८	गोरखा	गोरखा	ताप्ले	१	६	७५	१००	०	०
४७६९	गोरखा	गोरखा	ताप्ले	१	६	७६	१००	०	०
४७७०	गोरखा	गोरखा	ताप्ले	१	६	८०	१००	०	०
४७७१	गोरखा	गोरखा	ताप्ले	१	६	८१	१००	०	०
४७७२	गोरखा	गोरखा	ताप्ले	१	६	८२	१००	०	०
४७७३	गोरखा	गोरखा	ताप्ले	१	६	८३	१००	०	०
४७७४	गोरखा	गोरखा	ताप्ले	१	६	८५	१००	०	०
४७७५	गोरखा	गोरखा	ताप्ले	१	६	८६	०	१००	०
४७७६	गोरखा	गोरखा	ताप्ले	१	६	८७	१००	०	०
४७७७	गोरखा	गोरखा	ताप्ले	१	६	८८	१००	०	०
४७७८	गोरखा	गोरखा	ताप्ले	१	६	८९	१००	०	०
४७७९	गोरखा	गोरखा	ताप्ले	१	६	९०	१००	०	०
४७८०	गोरखा	गोरखा	ताप्ले	१	६	९१	१००	०	०
४७८१	गोरखा	गोरखा	ताप्ले	१	६	९२	१००	०	०
४७८२	गोरखा	गोरखा	ताप्ले	१	६	९३	१००	०	०
४७८३	गोरखा	गोरखा	ताप्ले	१	६	९५	१००	०	०
४७८४	गोरखा	गोरखा	ताप्ले	१	६	९६	१००	०	०
४७८५	गोरखा	गोरखा	ताप्ले	१	६	९७	१००	०	०
४७८६	गोरखा	गोरखा	ताप्ले	१	६	९८	१००	०	०
४७८७	गोरखा	गोरखा	ताप्ले	१	६	९९	१००	०	०
४७८८	गोरखा	गोरखा	ताप्ले	१	६	१००	१००	०	०
४७८९	गोरखा	गोरखा	ताप्ले	१	६	१०१	१००	०	०
४७९०	गोरखा	गोरखा	ताप्ले	१	६	१०२	१००	०	०
४७९१	गोरखा	गोरखा	ताप्ले	१	६	१०३	१००	०	०
४७९२	गोरखा	गोरखा	ताप्ले	१	६	१०४	१००	०	०
४७९३	गोरखा	गोरखा	ताप्ले	१	६	१०५	१००	०	०
४७९४	गोरखा	गोरखा	ताप्ले	१	६	१०६	१००	०	०
४७९५	गोरखा	गोरखा	ताप्ले	१	६	१०७	१००	०	०
४७९६	गोरखा	गोरखा	ताप्ले	१	६	१०८	१००	०	०



कृष्ण बहादुर राना मगर
नगर प्रमुख

गोरखा नगरपालिकाको भू-उपयोग क्षेत्र वर्गीकरण सम्बन्धी मापदण्ड तथा विवरणहरू-२०८२

गोरखा नगरपालिकाको साविक ताप्ले गा.वि.स. हाल वडा नं. १ र २ को कितागत विवरणहरू									
सि नं.	जिल्ला	स्थानीय तह	साविक गा वि स	हालको वार्ड	साविक वार्ड	किता नं.	कृषि क्षेत्र	बसोबास क्षेत्र	व्यवसायिक क्षेत्र
४७९७	गोरखा	गोरखा	ताप्ले	१	६	११०	०	१००	०
४७९८	गोरखा	गोरखा	ताप्ले	१	६	१११	६८	३२	०
४७९९	गोरखा	गोरखा	ताप्ले	१	६	११६	०	१००	०
४८००	गोरखा	गोरखा	ताप्ले	१	६	११७	१००	०	०
४८०१	गोरखा	गोरखा	ताप्ले	१	६	११९	१००	०	०
४८०२	गोरखा	गोरखा	ताप्ले	१	६	१२०	१००	०	०
४८०३	गोरखा	गोरखा	ताप्ले	१	६	१२१	१००	०	०
४८०४	गोरखा	गोरखा	ताप्ले	१	६	१२२	१००	०	०
४८०५	गोरखा	गोरखा	ताप्ले	१	६	१२३	०	१००	०
४८०६	गोरखा	गोरखा	ताप्ले	१	६	१२५	०	१००	०
४८०७	गोरखा	गोरखा	ताप्ले	१	६	१२७	१००	०	०
४८०८	गोरखा	गोरखा	ताप्ले	१	६	१२८	१००	०	०
४८०९	गोरखा	गोरखा	ताप्ले	१	६	१२९	०	१००	०
४८१०	गोरखा	गोरखा	ताप्ले	१	६	१३०	१००	०	०
४८११	गोरखा	गोरखा	ताप्ले	१	६	१३१	१००	०	०
४८१२	गोरखा	गोरखा	ताप्ले	१	६	१३२	१००	०	०
४८१३	गोरखा	गोरखा	ताप्ले	१	६	१३३	०	१००	०
४८१४	गोरखा	गोरखा	ताप्ले	१	६	१३४	०	१००	०
४८१५	गोरखा	गोरखा	ताप्ले	१	६	१३५	१००	०	०
४८१६	गोरखा	गोरखा	ताप्ले	१	६	१३७	०	१००	०
४८१७	गोरखा	गोरखा	ताप्ले	१	६	१३८	१००	०	०
४८१८	गोरखा	गोरखा	ताप्ले	१	६	१३९	१००	०	०
४८१९	गोरखा	गोरखा	ताप्ले	१	६	१४०	१००	०	०
४८२०	गोरखा	गोरखा	ताप्ले	१	६	१४२	०	१००	०
४८२१	गोरखा	गोरखा	ताप्ले	१	६	१४४	१००	०	०
४८२२	गोरखा	गोरखा	ताप्ले	१	६	१४६	१००	०	०
४८२३	गोरखा	गोरखा	ताप्ले	१	६	१४८	०	१००	०
४८२४	गोरखा	गोरखा	ताप्ले	१	६	१४९	१००	०	०
४८२५	गोरखा	गोरखा	ताप्ले	१	६	१५१	१००	०	०
४८२६	गोरखा	गोरखा	ताप्ले	१	६	१५२	१००	०	०
४८२७	गोरखा	गोरखा	ताप्ले	१	६	१५३	१००	०	०
४८२८	गोरखा	गोरखा	ताप्ले	१	६	१५५	१००	०	०
४८२९	गोरखा	गोरखा	ताप्ले	१	६	१५६	१००	०	०
४८३०	गोरखा	गोरखा	ताप्ले	१	६	१५७	१००	०	०
४८३१	गोरखा	गोरखा	ताप्ले	१	६	१५८	१००	०	०
४८३२	गोरखा	गोरखा	ताप्ले	१	६	१५९	१००	०	०
४८३३	गोरखा	गोरखा	ताप्ले	१	६	१६०	१००	०	०
४८३४	गोरखा	गोरखा	ताप्ले	१	६	१६२	१००	०	०
४८३५	गोरखा	गोरखा	ताप्ले	१	६	१६५	१००	०	०
४८३६	गोरखा	गोरखा	ताप्ले	१	६	१६७	१००	०	०
४८३७	गोरखा	गोरखा	ताप्ले	१	६	१६८	०	१००	०
४८३८	गोरखा	गोरखा	ताप्ले	१	६	१६९	१००	०	०
४८३९	गोरखा	गोरखा	ताप्ले	१	६	१७०	१००	०	०
४८४०	गोरखा	गोरखा	ताप्ले	१	६	१७१	१००	०	०



कृष्ण बहादुर राना मगर
नगर प्रमुख

गोरखा नगरपालिकाको भू-उपयोग क्षेत्र वर्गीकरण सम्बन्धी मापदण्ड तथा विवरणहरू- २०८२

गोरखा नगरपालिकाको साविक ताप्ले गा.वि.स. हाल वडा नं. १ र २ को कितागत विवरणहरू									
सि नं.	जिल्ला	स्थानीय तह	साविक गा वि स	हालको वार्ड	साविक वार्ड	कित्ता नं.	कृषि क्षेत्र	बसोबास क्षेत्र	व्यवसायिक क्षेत्र
४८४१	गोरखा	गोरखा	ताप्ले	१	६	१७२	१००	०	०
४८४२	गोरखा	गोरखा	ताप्ले	१	६	१७३	०	१००	०
४८४३	गोरखा	गोरखा	ताप्ले	१	६	१७४	१००	०	०
४८४४	गोरखा	गोरखा	ताप्ले	१	६	१७५	०	१००	०
४८४५	गोरखा	गोरखा	ताप्ले	१	६	१७६	१००	०	०
४८४६	गोरखा	गोरखा	ताप्ले	१	६	१७७	१००	०	०
४८४७	गोरखा	गोरखा	ताप्ले	१	६	१७८	१००	०	०
४८४८	गोरखा	गोरखा	ताप्ले	१	६	१७९	१००	०	०
४८४९	गोरखा	गोरखा	ताप्ले	१	६	१८०	१००	०	०
४८५०	गोरखा	गोरखा	ताप्ले	१	६	१८१	१००	०	०
४८५१	गोरखा	गोरखा	ताप्ले	१	६	१८२	१००	०	०
४८५२	गोरखा	गोरखा	ताप्ले	१	६	१८३	१००	०	०
४८५३	गोरखा	गोरखा	ताप्ले	१	६	१८४	१००	०	०
४८५४	गोरखा	गोरखा	ताप्ले	१	६	१८५	१००	०	०
४८५५	गोरखा	गोरखा	ताप्ले	१	६	१८६	१००	०	०
४८५६	गोरखा	गोरखा	ताप्ले	१	६	१८७	१००	०	०
४८५७	गोरखा	गोरखा	ताप्ले	१	६	१८८	१००	०	०
४८५८	गोरखा	गोरखा	ताप्ले	१	६	१८९	१००	०	०
४८५९	गोरखा	गोरखा	ताप्ले	१	६	१९०	१००	०	०
४८६०	गोरखा	गोरखा	ताप्ले	१	६	१९१	१००	०	०
४८६१	गोरखा	गोरखा	ताप्ले	१	६	१९२	०	१००	०
४८६२	गोरखा	गोरखा	ताप्ले	१	६	१९३	१००	०	०
४८६३	गोरखा	गोरखा	ताप्ले	१	६	२००	०	१००	०
४८६४	गोरखा	गोरखा	ताप्ले	१	६	२०१	१००	०	०
४८६५	गोरखा	गोरखा	ताप्ले	१	६	२०२	०	१००	०
४८६६	गोरखा	गोरखा	ताप्ले	१	६	२०३	०	१००	०
४८६७	गोरखा	गोरखा	ताप्ले	१	६	२०४	०	१००	०
४८६८	गोरखा	गोरखा	ताप्ले	१	६	२०५	०	१००	०
४८६९	गोरखा	गोरखा	ताप्ले	१	६	२०६	१००	०	०
४८७०	गोरखा	गोरखा	ताप्ले	१	६	२०७	१००	०	०
४८७१	गोरखा	गोरखा	ताप्ले	१	६	२०८	१००	०	०
४८७२	गोरखा	गोरखा	ताप्ले	१	६	२०९	१००	०	०
४८७३	गोरखा	गोरखा	ताप्ले	१	६	२१०	१००	०	०
४८७४	गोरखा	गोरखा	ताप्ले	१	६	२११	१००	०	०
४८७५	गोरखा	गोरखा	ताप्ले	१	६	२१२	१००	०	०
४८७६	गोरखा	गोरखा	ताप्ले	१	६	२१३	१००	०	०
४८७७	गोरखा	गोरखा	ताप्ले	१	६	२१४	१००	०	०
४८७८	गोरखा	गोरखा	ताप्ले	१	६	२१५	१००	०	०
४८७९	गोरखा	गोरखा	ताप्ले	१	६	२१६	१००	०	०
४८८०	गोरखा	गोरखा	ताप्ले	१	६	२१७	१००	०	०
४८८१	गोरखा	गोरखा	ताप्ले	१	६	२१८	१००	०	०
४८८२	गोरखा	गोरखा	ताप्ले	१	६	२१९	१००	०	०
४८८३	गोरखा	गोरखा	ताप्ले	१	६	२२०	१००	०	०
४८८४	गोरखा	गोरखा	ताप्ले	१	६	२२१	०	१००	०



कृष्ण बहादुर राना मगर
नगर प्रमुख

गोरखा नगरपालिकाको भू-उपयोग क्षेत्र वर्गीकरण सम्बन्धी मापदण्ड तथा विवरणहरू- २०८२

गोरखा नगरपालिकाको साविक ताप्ले गा.वि.स. हाल वडा नं. १ र २ को कितागत विवरणहरू									
सि नं.	जिल्ला	स्थानीय तह	साविक गा वि स	हालको वार्ड	साविक वार्ड	किता नं.	कृषि क्षेत्र	बसोबास क्षेत्र	व्यवसायिक क्षेत्र
४८८५	गोरखा	गोरखा	ताप्ले	१	६	२३७	१००	०	०
४८८६	गोरखा	गोरखा	ताप्ले	१	६	२३८	१००	०	०
४८८७	गोरखा	गोरखा	ताप्ले	१	६	२३९	१००	०	०
४८८८	गोरखा	गोरखा	ताप्ले	१	६	२४०	०	१००	०
४८८९	गोरखा	गोरखा	ताप्ले	१	६	२४२	१००	०	०
४८९०	गोरखा	गोरखा	ताप्ले	१	६	२४३	१००	०	०
४८९१	गोरखा	गोरखा	ताप्ले	१	६	२४६	१००	०	०
४८९२	गोरखा	गोरखा	ताप्ले	१	६	२४७	१००	०	०
४८९३	गोरखा	गोरखा	ताप्ले	१	६	२४८	१००	०	०
४८९४	गोरखा	गोरखा	ताप्ले	१	६	२४९	१००	०	०
४८९५	गोरखा	गोरखा	ताप्ले	१	६	२५१	१००	०	०
४८९६	गोरखा	गोरखा	ताप्ले	१	६	२५३	१००	०	०
४८९७	गोरखा	गोरखा	ताप्ले	१	६	२५४	१००	०	०
४८९८	गोरखा	गोरखा	ताप्ले	१	६	२५५	९०	१०	०
४८९९	गोरखा	गोरखा	ताप्ले	१	६	२५६	१००	०	०
४९००	गोरखा	गोरखा	ताप्ले	१	६	२५७	१००	०	०
४९०१	गोरखा	गोरखा	ताप्ले	१	६	२५८	१००	०	०
४९०२	गोरखा	गोरखा	ताप्ले	१	६	२५९	१००	०	०
४९०३	गोरखा	गोरखा	ताप्ले	१	६	२६०	१००	०	०
४९०४	गोरखा	गोरखा	ताप्ले	१	६	२६१	१००	०	०
४९०५	गोरखा	गोरखा	ताप्ले	१	६	२६२	१००	०	०
४९०६	गोरखा	गोरखा	ताप्ले	१	६	२६३	१००	०	०
४९०७	गोरखा	गोरखा	ताप्ले	१	६	२६६	१००	०	०
४९०८	गोरखा	गोरखा	ताप्ले	१	६	२६७	१००	०	०
४९०९	गोरखा	गोरखा	ताप्ले	१	६	२६८	१००	०	०
४९१०	गोरखा	गोरखा	ताप्ले	१	६	२६९	१००	०	०
४९११	गोरखा	गोरखा	ताप्ले	१	६	२७०	१००	०	०
४९१२	गोरखा	गोरखा	ताप्ले	१	६	२७१	१००	०	०
४९१३	गोरखा	गोरखा	ताप्ले	१	६	२७२	१००	०	०
४९१४	गोरखा	गोरखा	ताप्ले	१	६	२७३	१००	०	०
४९१५	गोरखा	गोरखा	ताप्ले	१	६	२७८	०	१००	०
४९१६	गोरखा	गोरखा	ताप्ले	१	६	२७९	१००	०	०
४९१७	गोरखा	गोरखा	ताप्ले	१	६	२८१	१००	०	०
४९१८	गोरखा	गोरखा	ताप्ले	१	६	२८२	९३	७	०
४९१९	गोरखा	गोरखा	ताप्ले	१	६	२८३	०	१००	०
४९२०	गोरखा	गोरखा	ताप्ले	१	६	२८४	०	१००	०
४९२१	गोरखा	गोरखा	ताप्ले	१	६	२८५	०	१००	०
४९२२	गोरखा	गोरखा	ताप्ले	१	६	२८६	१००	०	०
४९२३	गोरखा	गोरखा	ताप्ले	१	६	२८७	१००	०	०
४९२४	गोरखा	गोरखा	ताप्ले	१	६	२८८	१००	०	०
४९२५	गोरखा	गोरखा	ताप्ले	१	६	२८९	१००	०	०
४९२६	गोरखा	गोरखा	ताप्ले	१	६	२९०	१००	०	०
४९२७	गोरखा	गोरखा	ताप्ले	१	६	२९३	८७	१३	०
४९२८	गोरखा	गोरखा	ताप्ले	१	६	२९५	१००	०	०



कृष्ण बहादुर राना मगर
नगर प्रमुख

गोरखा नगरपालिकाको भू-उपयोग क्षेत्र वर्गीकरण सम्बन्धी मापदण्ड तथा विवरणहरू- २०८२

गोरखा नगरपालिकाको साविक ताप्ले गा.वि.स. हाल वडा नं. १ र २ को कितागत विवरणहरू									
सि नं.	जिल्ला	स्थानीय तह	साविक गा वि स	हालको वार्ड	साविक वार्ड	कित्ता नं.	कृषि क्षेत्र	बसोबास क्षेत्र	व्यवसायिक क्षेत्र
४९२९	गोरखा	गोरखा	ताप्ले	१	६	२९६	०	१००	०
४९३०	गोरखा	गोरखा	ताप्ले	१	६	२९७	१००	०	०
४९३१	गोरखा	गोरखा	ताप्ले	१	६	२९८	०	१००	०
४९३२	गोरखा	गोरखा	ताप्ले	१	६	२९९	१००	०	०
४९३३	गोरखा	गोरखा	ताप्ले	१	६	३०१	०	१००	०
४९३४	गोरखा	गोरखा	ताप्ले	१	६	३०२	१००	०	०
४९३५	गोरखा	गोरखा	ताप्ले	१	६	३०३	१००	०	०
४९३६	गोरखा	गोरखा	ताप्ले	१	६	३०४	१००	०	०
४९३७	गोरखा	गोरखा	ताप्ले	१	६	३०५	१००	०	०
४९३८	गोरखा	गोरखा	ताप्ले	१	६	३०६	१००	०	०
४९३९	गोरखा	गोरखा	ताप्ले	१	६	३०७	१००	०	०
४९४०	गोरखा	गोरखा	ताप्ले	१	६	३०८	१००	०	०
४९४१	गोरखा	गोरखा	ताप्ले	१	६	३०९	१००	०	०
४९४२	गोरखा	गोरखा	ताप्ले	१	६	३१०	१००	०	०
४९४३	गोरखा	गोरखा	ताप्ले	१	६	३११	०	१००	०
४९४४	गोरखा	गोरखा	ताप्ले	१	६	३१२	०	१००	०
४९४५	गोरखा	गोरखा	ताप्ले	१	६	३१३	०	१००	०
४९४६	गोरखा	गोरखा	ताप्ले	१	६	३१४	०	१००	०
४९४७	गोरखा	गोरखा	ताप्ले	१	६	३१६	०	१००	०
४९४८	गोरखा	गोरखा	ताप्ले	१	६	३१७	०	१००	०
४९४९	गोरखा	गोरखा	ताप्ले	१	६	३१९	०	१००	०
४९५०	गोरखा	गोरखा	ताप्ले	१	६	३२०	१००	०	०
४९५१	गोरखा	गोरखा	ताप्ले	१	६	३२१	०	१००	०
४९५२	गोरखा	गोरखा	ताप्ले	१	६	३२२	१००	०	०
४९५३	गोरखा	गोरखा	ताप्ले	१	६	३२३	१००	०	०
४९५४	गोरखा	गोरखा	ताप्ले	१	६	३२४	१००	०	०
४९५५	गोरखा	गोरखा	ताप्ले	१	६	३२५	०	१००	०
४९५६	गोरखा	गोरखा	ताप्ले	१	६	३२६	१००	०	०
४९५७	गोरखा	गोरखा	ताप्ले	१	६	३२७	०	१००	०
४९५८	गोरखा	गोरखा	ताप्ले	१	६	३२८	०	१००	०
४९५९	गोरखा	गोरखा	ताप्ले	१	६	३२९	१००	०	०
४९६०	गोरखा	गोरखा	ताप्ले	१	६	३३०	१००	०	०
४९६१	गोरखा	गोरखा	ताप्ले	१	६	३३१	१००	०	०
४९६२	गोरखा	गोरखा	ताप्ले	१	६	३३२	१००	०	०
४९६३	गोरखा	गोरखा	ताप्ले	१	६	३३३	१००	०	०
४९६४	गोरखा	गोरखा	ताप्ले	१	६	३३४	१००	०	०
४९६५	गोरखा	गोरखा	ताप्ले	१	६	३३५	१००	०	०
४९६६	गोरखा	गोरखा	ताप्ले	१	६	३३६	१००	०	०
४९६७	गोरखा	गोरखा	ताप्ले	१	६	३३७	१००	०	०
४९६८	गोरखा	गोरखा	ताप्ले	१	६	३३८	१००	०	०
४९६९	गोरखा	गोरखा	ताप्ले	१	६	३३९	१००	०	०
४९७०	गोरखा	गोरखा	ताप्ले	१	६	३४०	१००	०	०
४९७१	गोरखा	गोरखा	ताप्ले	१	६	३४१	१००	०	०
४९७२	गोरखा	गोरखा	ताप्ले	१	६	३४२	१००	०	०



कृष्ण बहादुर राना मगर
नगर प्रमुख

गोरखा नगरपालिकाको भू-उपयोग क्षेत्र वर्गीकरण सम्बन्धी मापदण्ड तथा विवरणहरू- २०८२

गोरखा नगरपालिकाको साविक ताप्ले गा.वि.स. हाल वडा नं. १ र २ को कितागत विवरणहरू									
सि नं.	जिल्ला	स्थानीय तह	साविक गा वि स	हालको वार्ड	साविक वार्ड	किता नं.	कृषि क्षेत्र	बसोबास क्षेत्र	व्यवसायिक क्षेत्र
४९७३	गोरखा	गोरखा	ताप्ले	१	६	३४३	१००	०	०
४९७४	गोरखा	गोरखा	ताप्ले	१	६	३४४	१००	०	०
४९७५	गोरखा	गोरखा	ताप्ले	१	६	३४६	१००	०	०
४९७६	गोरखा	गोरखा	ताप्ले	१	६	३४७	१००	०	०
४९७७	गोरखा	गोरखा	ताप्ले	१	६	३४८	१००	०	०
४९७८	गोरखा	गोरखा	ताप्ले	१	६	३५०	१००	०	०
४९७९	गोरखा	गोरखा	ताप्ले	१	६	३५२	१००	०	०
४९८०	गोरखा	गोरखा	ताप्ले	१	६	३५३	१००	०	०
४९८१	गोरखा	गोरखा	ताप्ले	१	६	३५५	०	१००	०
४९८२	गोरखा	गोरखा	ताप्ले	१	६	३५६	९५	५	०
४९८३	गोरखा	गोरखा	ताप्ले	१	६	३५७	१००	०	०
४९८४	गोरखा	गोरखा	ताप्ले	१	६	३५८	०	१००	०
४९८५	गोरखा	गोरखा	ताप्ले	१	६	३५९	१००	०	०
४९८६	गोरखा	गोरखा	ताप्ले	१	६	३६१	१००	०	०
४९८७	गोरखा	गोरखा	ताप्ले	१	६	३६२	१००	०	०
४९८८	गोरखा	गोरखा	ताप्ले	१	६	३६३	१००	०	०
४९८९	गोरखा	गोरखा	ताप्ले	१	६	३६४	१००	०	०
४९९०	गोरखा	गोरखा	ताप्ले	१	६	३६६	१००	०	०
४९९१	गोरखा	गोरखा	ताप्ले	१	६	३६८	१००	०	०
४९९२	गोरखा	गोरखा	ताप्ले	१	६	३६९	१००	०	०
४९९३	गोरखा	गोरखा	ताप्ले	१	६	३७०	९८	२	०
४९९४	गोरखा	गोरखा	ताप्ले	१	६	३७१	९९	१	०
४९९५	गोरखा	गोरखा	ताप्ले	१	६	३७३	१००	०	०
४९९६	गोरखा	गोरखा	ताप्ले	१	६	३७४	१००	०	०
४९९७	गोरखा	गोरखा	ताप्ले	१	६	३७५	१००	०	०
४९९८	गोरखा	गोरखा	ताप्ले	१	६	३७६	१००	०	०
४९९९	गोरखा	गोरखा	ताप्ले	१	६	३७७	१००	०	०
५०००	गोरखा	गोरखा	ताप्ले	१	६	३७८	१००	०	०
५००१	गोरखा	गोरखा	ताप्ले	१	६	३७९	९३	७	०
५००२	गोरखा	गोरखा	ताप्ले	१	६	३८०	०	१००	०
५००३	गोरखा	गोरखा	ताप्ले	१	६	३८१	१००	०	०
५००४	गोरखा	गोरखा	ताप्ले	१	६	३८२	१००	०	०
५००५	गोरखा	गोरखा	ताप्ले	१	६	३८४	१००	०	०
५००६	गोरखा	गोरखा	ताप्ले	१	६	३८५	१००	०	०
५००७	गोरखा	गोरखा	ताप्ले	१	६	३८६	१००	०	०
५००८	गोरखा	गोरखा	ताप्ले	१	६	३८७	१००	०	०
५००९	गोरखा	गोरखा	ताप्ले	१	६	३८८	०	१००	०
५०१०	गोरखा	गोरखा	ताप्ले	१	६	३८९	०	१००	०
५०११	गोरखा	गोरखा	ताप्ले	१	६	३९०	०	१००	०
५०१२	गोरखा	गोरखा	ताप्ले	१	६	३९१	०	१००	०
५०१३	गोरखा	गोरखा	ताप्ले	१	६	३९२	१००	०	०
५०१४	गोरखा	गोरखा	ताप्ले	१	६	३९३	१००	०	०
५०१५	गोरखा	गोरखा	ताप्ले	१	६	३९४	१००	०	०
५०१६	गोरखा	गोरखा	ताप्ले	१	६	३९५	१००	०	०



कृष्ण बहादुर राना मगर
नगर प्रमुख

गोरखा नगरपालिकाको भू-उपयोग क्षेत्र वर्गीकरण सम्बन्धी मापदण्ड तथा विवरणहरू- २०८२

गोरखा नगरपालिकाको साविक ताप्ले गा.वि.स. हाल वडा नं. १ र २ को कितागत विवरणहरू									
सि.नं.	जिल्ला	स्थानीय तह	साविक गा वि स	हालको वार्ड	साविक वार्ड	किता नं.	कृषि क्षेत्र	बसोबास क्षेत्र	व्यवसायिक क्षेत्र
५०१७	गोरखा	गोरखा	ताप्ले	१	६	३९६	१००	०	०
५०१८	गोरखा	गोरखा	ताप्ले	१	६	३९७	१००	०	०
५०१९	गोरखा	गोरखा	ताप्ले	१	६	३९८	१००	०	०
५०२०	गोरखा	गोरखा	ताप्ले	१	६	३९९	१००	०	०
५०२१	गोरखा	गोरखा	ताप्ले	१	६	४००	८९	११	०
५०२२	गोरखा	गोरखा	ताप्ले	१	६	४०५	१००	०	०
५०२३	गोरखा	गोरखा	ताप्ले	१	६	४०६	१००	०	०
५०२४	गोरखा	गोरखा	ताप्ले	१	६	४०७	१००	०	०
५०२५	गोरखा	गोरखा	ताप्ले	१	६	४०८	१००	०	०
५०२६	गोरखा	गोरखा	ताप्ले	१	६	४०९	१००	०	०
५०२७	गोरखा	गोरखा	ताप्ले	१	६	४१०	१००	०	०
५०२८	गोरखा	गोरखा	ताप्ले	१	६	४११	१००	०	०
५०२९	गोरखा	गोरखा	ताप्ले	१	६	४१२	१००	०	०
५०३०	गोरखा	गोरखा	ताप्ले	१	६	४१३	१००	०	०
५०३१	गोरखा	गोरखा	ताप्ले	१	६	४१४	१००	०	०
५०३२	गोरखा	गोरखा	ताप्ले	१	६	४१६	१००	०	०
५०३३	गोरखा	गोरखा	ताप्ले	१	६	४१७	१००	०	०
५०३४	गोरखा	गोरखा	ताप्ले	१	६	४१८	१००	०	०
५०३५	गोरखा	गोरखा	ताप्ले	१	६	४१९	१००	०	०
५०३६	गोरखा	गोरखा	ताप्ले	१	६	४२१	१००	०	०
५०३७	गोरखा	गोरखा	ताप्ले	१	६	४२२	१००	०	०
५०३८	गोरखा	गोरखा	ताप्ले	१	६	४२३	१००	०	०
५०३९	गोरखा	गोरखा	ताप्ले	१	६	४२४	१००	०	०
५०४०	गोरखा	गोरखा	ताप्ले	१	६	४२५	१००	०	०
५०४१	गोरखा	गोरखा	ताप्ले	१	६	४२६	१००	०	०
५०४२	गोरखा	गोरखा	ताप्ले	१	६	४२७	१००	०	०
५०४३	गोरखा	गोरखा	ताप्ले	१	६	४२८	१००	०	०
५०४४	गोरखा	गोरखा	ताप्ले	१	६	४२९	१००	०	०
५०४५	गोरखा	गोरखा	ताप्ले	१	६	४३०	१००	०	०
५०४६	गोरखा	गोरखा	ताप्ले	१	६	४३१	१००	०	०
५०४७	गोरखा	गोरखा	ताप्ले	१	६	४३३	१००	०	०
५०४८	गोरखा	गोरखा	ताप्ले	१	६	४३४	१००	०	०
५०४९	गोरखा	गोरखा	ताप्ले	१	६	४३६	१००	०	०
५०५०	गोरखा	गोरखा	ताप्ले	१	६	४३७	१००	०	०
५०५१	गोरखा	गोरखा	ताप्ले	१	६	४३८	१००	०	०
५०५२	गोरखा	गोरखा	ताप्ले	१	६	४४०	१००	०	०
५०५३	गोरखा	गोरखा	ताप्ले	१	६	४४४	१००	०	०
५०५४	गोरखा	गोरखा	ताप्ले	१	६	४४५	१००	०	०
५०५५	गोरखा	गोरखा	ताप्ले	१	६	४४६	१००	०	०
५०५६	गोरखा	गोरखा	ताप्ले	१	६	४४७	१००	०	०
५०५७	गोरखा	गोरखा	ताप्ले	१	६	४४९	१००	०	०
५०५८	गोरखा	गोरखा	ताप्ले	१	६	४५०	१००	०	०
५०५९	गोरखा	गोरखा	ताप्ले	१	६	४५१	१००	०	०
५०६०	गोरखा	गोरखा	ताप्ले	१	६	४५२	१००	०	०



कृष्ण बहादुर राना मगर
नगर प्रमुख

गोरखा नगरपालिकाको भू-उपयोग क्षेत्र वर्गीकरण सम्बन्धी मापदण्ड तथा विवरणहरू- २०८२

गोरखा नगरपालिकाको साविक ताप्ले गा.वि.स. हाल वडा नं. १ र २ को कितागत विवरणहरू									
सि नं.	जिल्ला	स्थानीय तह	साविक गा वि स	हालको वार्ड	साविक वार्ड	किता नं.	कृषि क्षेत्र	बसोबास क्षेत्र	व्यवसायिक क्षेत्र
५०६१	गोरखा	गोरखा	ताप्ले	१	६	४५३	१००	०	०
५०६२	गोरखा	गोरखा	ताप्ले	१	६	४५४	१००	०	०
५०६३	गोरखा	गोरखा	ताप्ले	१	६	४५५	१००	०	०
५०६४	गोरखा	गोरखा	ताप्ले	१	६	४५६	१००	०	०
५०६५	गोरखा	गोरखा	ताप्ले	१	६	४५७	१००	०	०
५०६६	गोरखा	गोरखा	ताप्ले	१	६	४५९	१००	०	०
५०६७	गोरखा	गोरखा	ताप्ले	१	६	४६०	१००	०	०
५०६८	गोरखा	गोरखा	ताप्ले	१	६	४६२	१००	०	०
५०६९	गोरखा	गोरखा	ताप्ले	१	६	४६३	१००	०	०
५०७०	गोरखा	गोरखा	ताप्ले	१	६	४६४	१००	०	०
५०७१	गोरखा	गोरखा	ताप्ले	१	६	४६५	१००	०	०
५०७२	गोरखा	गोरखा	ताप्ले	१	६	४६६	१००	०	०
५०७३	गोरखा	गोरखा	ताप्ले	१	६	४६८	१००	०	०
५०७४	गोरखा	गोरखा	ताप्ले	१	६	४७१	१००	०	०
५०७५	गोरखा	गोरखा	ताप्ले	१	६	४७२	१००	०	०
५०७६	गोरखा	गोरखा	ताप्ले	१	६	४७३	१००	०	०
५०७७	गोरखा	गोरखा	ताप्ले	१	६	४७४	१००	०	०
५०७८	गोरखा	गोरखा	ताप्ले	१	६	४७५	१००	०	०
५०७९	गोरखा	गोरखा	ताप्ले	१	६	४७६	१००	०	०
५०८०	गोरखा	गोरखा	ताप्ले	१	६	४७७	१००	०	०
५०८१	गोरखा	गोरखा	ताप्ले	१	६	४७९	१००	०	०
५०८२	गोरखा	गोरखा	ताप्ले	१	६	४८०	१००	०	०
५०८३	गोरखा	गोरखा	ताप्ले	१	६	४८१	१००	०	०
५०८४	गोरखा	गोरखा	ताप्ले	१	६	४८५	१००	०	०
५०८५	गोरखा	गोरखा	ताप्ले	१	६	४८७	१००	०	०
५०८६	गोरखा	गोरखा	ताप्ले	१	६	४८९	१००	०	०
५०८७	गोरखा	गोरखा	ताप्ले	१	६	४९२	१००	०	०
५०८८	गोरखा	गोरखा	ताप्ले	१	६	४९३	०	१००	०
५०८९	गोरखा	गोरखा	ताप्ले	१	६	४९४	१००	०	०
५०९०	गोरखा	गोरखा	ताप्ले	१	६	४९७	१००	०	०
५०९१	गोरखा	गोरखा	ताप्ले	१	६	५००	१००	०	०
५०९२	गोरखा	गोरखा	ताप्ले	१	६	५०४	१००	०	०
५०९३	गोरखा	गोरखा	ताप्ले	१	६	५०५	१००	०	०
५०९४	गोरखा	गोरखा	ताप्ले	१	६	५०६	१००	०	०
५०९५	गोरखा	गोरखा	ताप्ले	१	६	५०७	१००	०	०
५०९६	गोरखा	गोरखा	ताप्ले	१	६	५१०	१००	०	०
५०९७	गोरखा	गोरखा	ताप्ले	१	६	५१२	१००	०	०
५०९८	गोरखा	गोरखा	ताप्ले	१	६	५१३	१००	०	०
५०९९	गोरखा	गोरखा	ताप्ले	१	६	५१६	१००	०	०
५१००	गोरखा	गोरखा	ताप्ले	१	६	५१७	१००	०	०
५१०१	गोरखा	गोरखा	ताप्ले	१	६	५१८	१००	०	०
५१०२	गोरखा	गोरखा	ताप्ले	१	६	५१९	१००	०	०
५१०३	गोरखा	गोरखा	ताप्ले	१	६	५२०	१००	०	०
५१०४	गोरखा	गोरखा	ताप्ले	१	६	५२१	१००	०	०



कृष्ण बहादुर राना मगर
नगर प्रमुख

गोरखा नगरपालिकाको भू-उपयोग क्षेत्र वर्गीकरण सम्बन्धी मापदण्ड तथा विवरणहरू- २०८२

गोरखा नगरपालिकाको साविक ताप्ले गा.वि.स. हाल वडा नं. १ र २ को कितागत विवरणहरू									
सि नं.	जिल्ला	स्थानीय तह	साविक गा वि स	हालको वार्ड	साविक वार्ड	किता नं.	कृषि क्षेत्र	बसोबास क्षेत्र	व्यवसायिक क्षेत्र
५१०५	गोरखा	गोरखा	ताप्ले	१	६	५२३	१००	०	०
५१०६	गोरखा	गोरखा	ताप्ले	१	६	५२६	१००	०	०
५१०७	गोरखा	गोरखा	ताप्ले	१	६	५२८	१००	०	०
५१०८	गोरखा	गोरखा	ताप्ले	१	६	५३१	१००	०	०
५१०९	गोरखा	गोरखा	ताप्ले	१	६	५३२	१००	०	०
५११०	गोरखा	गोरखा	ताप्ले	१	६	५३३	१००	०	०
५१११	गोरखा	गोरखा	ताप्ले	१	६	५३४	१००	०	०
५११२	गोरखा	गोरखा	ताप्ले	१	६	५३५	१००	०	०
५११३	गोरखा	गोरखा	ताप्ले	१	६	५३६	१००	०	०
५११४	गोरखा	गोरखा	ताप्ले	१	६	५३९	१००	०	०
५११५	गोरखा	गोरखा	ताप्ले	१	६	५४०	१००	०	०
५११६	गोरखा	गोरखा	ताप्ले	१	६	५४१	१००	०	०
५११७	गोरखा	गोरखा	ताप्ले	१	६	५४३	१००	०	०
५११८	गोरखा	गोरखा	ताप्ले	१	६	५४४	१००	०	०
५११९	गोरखा	गोरखा	ताप्ले	१	६	५४५	१००	०	०
५१२०	गोरखा	गोरखा	ताप्ले	१	६	५४६	१००	०	०
५१२१	गोरखा	गोरखा	ताप्ले	१	६	५४९	१००	०	०
५१२२	गोरखा	गोरखा	ताप्ले	१	६	५५१	०	१००	०
५१२३	गोरखा	गोरखा	ताप्ले	१	६	५५३	१००	०	०
५१२४	गोरखा	गोरखा	ताप्ले	१	६	५५४	१००	०	०
५१२५	गोरखा	गोरखा	ताप्ले	१	६	५५५	१००	०	०
५१२६	गोरखा	गोरखा	ताप्ले	१	६	५५८	१००	०	०
५१२७	गोरखा	गोरखा	ताप्ले	१	६	५५९	८८	१२	०
५१२८	गोरखा	गोरखा	ताप्ले	१	६	५६०	१००	०	०
५१२९	गोरखा	गोरखा	ताप्ले	१	६	५६१	०	१००	०
५१३०	गोरखा	गोरखा	ताप्ले	१	६	५६२	०	१००	०
५१३१	गोरखा	गोरखा	ताप्ले	१	६	५६३	८९	११	०
५१३२	गोरखा	गोरखा	ताप्ले	१	६	५६५	०	१००	०
५१३३	गोरखा	गोरखा	ताप्ले	१	६	५६८	१००	०	०
५१३४	गोरखा	गोरखा	ताप्ले	१	६	५६९	०	१००	०
५१३५	गोरखा	गोरखा	ताप्ले	१	६	५७०	१००	०	०
५१३६	गोरखा	गोरखा	ताप्ले	१	६	५७१	०	१००	०
५१३७	गोरखा	गोरखा	ताप्ले	१	६	५७२	०	१००	०
५१३८	गोरखा	गोरखा	ताप्ले	१	६	५७३	१००	०	०
५१३९	गोरखा	गोरखा	ताप्ले	१	६	५७४	०	१००	०
५१४०	गोरखा	गोरखा	ताप्ले	१	६	५७५	०	१००	०
५१४१	गोरखा	गोरखा	ताप्ले	१	६	५७६	०	१००	०
५१४२	गोरखा	गोरखा	ताप्ले	१	६	५७७	०	१००	०
५१४३	गोरखा	गोरखा	ताप्ले	१	६	५७८	८६	१४	०
५१४४	गोरखा	गोरखा	ताप्ले	१	६	५८०	९५	५	०
५१४५	गोरखा	गोरखा	ताप्ले	१	६	५८२	१००	०	०
५१४६	गोरखा	गोरखा	ताप्ले	१	६	५८३	१००	०	०
५१४७	गोरखा	गोरखा	ताप्ले	१	६	५८४	१००	०	०
५१४८	गोरखा	गोरखा	ताप्ले	१	६	५८५	१००	०	०



कृष्ण बहादुर राना मगर
नगर प्रमुख

गोरखा नगरपालिकाको भू-उपयोग क्षेत्र वर्गीकरण सम्बन्धी मापदण्ड तथा विवरणहरू- २०८२

गोरखा नगरपालिकाको साविक ताप्ले गा.वि.स. हाल वडा नं. १ र २ को कितागत विवरणहरू									
सि नं.	जिल्ला	स्थानीय तह	साविक गा वि स	हालको वार्ड	साविक वार्ड	किता नं.	कृषि क्षेत्र	बसोबास क्षेत्र	व्यवसायिक क्षेत्र
५१४९	गोरखा	गोरखा	ताप्ले	१	६	५८६	१००	०	०
५१५०	गोरखा	गोरखा	ताप्ले	१	६	५८७	१००	०	०
५१५१	गोरखा	गोरखा	ताप्ले	१	६	५८९	१००	०	०
५१५२	गोरखा	गोरखा	ताप्ले	१	६	५९०	१००	०	०
५१५३	गोरखा	गोरखा	ताप्ले	१	६	५९१	१००	०	०
५१५४	गोरखा	गोरखा	ताप्ले	१	६	५९२	१००	०	०
५१५५	गोरखा	गोरखा	ताप्ले	१	६	५९५	१००	०	०
५१५६	गोरखा	गोरखा	ताप्ले	१	६	५९८	०	१००	०
५१५७	गोरखा	गोरखा	ताप्ले	१	६	५९९	०	१००	०
५१५८	गोरखा	गोरखा	ताप्ले	१	६	६००	१००	०	०
५१५९	गोरखा	गोरखा	ताप्ले	१	६	६०१	०	१००	०
५१६०	गोरखा	गोरखा	ताप्ले	१	६	६०२	१००	०	०
५१६१	गोरखा	गोरखा	ताप्ले	१	६	६०४	१००	०	०
५१६२	गोरखा	गोरखा	ताप्ले	१	६	६०६	१००	०	०
५१६३	गोरखा	गोरखा	ताप्ले	१	६	६०७	१००	०	०
५१६४	गोरखा	गोरखा	ताप्ले	१	६	६०८	१००	०	०
५१६५	गोरखा	गोरखा	ताप्ले	१	६	६०९	१००	०	०
५१६६	गोरखा	गोरखा	ताप्ले	१	६	६१०	१००	०	०
५१६७	गोरखा	गोरखा	ताप्ले	१	६	६११	०	१००	०
५१६८	गोरखा	गोरखा	ताप्ले	१	६	६१२	०	१००	०
५१६९	गोरखा	गोरखा	ताप्ले	१	६	६१३	१००	०	०
५१७०	गोरखा	गोरखा	ताप्ले	१	६	६१४	१००	०	०
५१७१	गोरखा	गोरखा	ताप्ले	१	६	६१५	१००	०	०
५१७२	गोरखा	गोरखा	ताप्ले	१	६	६१६	१००	०	०
५१७३	गोरखा	गोरखा	ताप्ले	१	६	६१७	१००	०	०
५१७४	गोरखा	गोरखा	ताप्ले	१	६	६१८	१००	०	०
५१७५	गोरखा	गोरखा	ताप्ले	१	६	६१९	१००	०	०
५१७६	गोरखा	गोरखा	ताप्ले	१	६	६२१	८८	१२	०
५१७७	गोरखा	गोरखा	ताप्ले	१	६	६२२	१००	०	०
५१७८	गोरखा	गोरखा	ताप्ले	१	६	६२३	१००	०	०
५१७९	गोरखा	गोरखा	ताप्ले	१	६	६२४	१००	०	०
५१८०	गोरखा	गोरखा	ताप्ले	१	६	६२५	१००	०	०
५१८१	गोरखा	गोरखा	ताप्ले	१	६	६२६	१००	०	०
५१८२	गोरखा	गोरखा	ताप्ले	१	६	६२७	१००	०	०
५१८३	गोरखा	गोरखा	ताप्ले	१	६	६२८	१००	०	०
५१८४	गोरखा	गोरखा	ताप्ले	१	६	६३१	१००	०	०
५१८५	गोरखा	गोरखा	ताप्ले	१	६	६३२	१००	०	०
५१८६	गोरखा	गोरखा	ताप्ले	१	६	६३४	०	१००	०
५१८७	गोरखा	गोरखा	ताप्ले	१	६	६३५	०	१००	०
५१८८	गोरखा	गोरखा	ताप्ले	१	६	६३६	१००	०	०
५१८९	गोरखा	गोरखा	ताप्ले	१	६	६३७	१००	०	०
५१९०	गोरखा	गोरखा	ताप्ले	१	६	६३८	१००	०	०
५१९१	गोरखा	गोरखा	ताप्ले	१	६	६३९	१००	०	०
५१९२	गोरखा	गोरखा	ताप्ले	१	६	६४१	१००	०	०



कृष्ण बहादुर राना मगर
नगर प्रमुख

गोरखा नगरपालिकाको भू-उपयोग क्षेत्र वर्गीकरण सम्बन्धी मापदण्ड तथा विवरणहरू-२०८२

गोरखा नगरपालिकाको साविक ताप्ले गा.वि.स. हाल वडा नं. १ र २ को कितागत विवरणहरू									
सि नं.	जिल्ला	स्थानीय तह	साविक गा वि स	हालको वार्ड	साविक वार्ड	किता नं.	कृषि क्षेत्र	बसोबास क्षेत्र	व्यवसायिक क्षेत्र
५१९३	गोरखा	गोरखा	ताप्ले	१	६	६४२	१००	०	०
५१९४	गोरखा	गोरखा	ताप्ले	१	६	६४३	१००	०	०
५१९५	गोरखा	गोरखा	ताप्ले	१	६	६४४	१००	०	०
५१९६	गोरखा	गोरखा	ताप्ले	१	६	६४५	१००	०	०
५१९७	गोरखा	गोरखा	ताप्ले	१	६	६४६	१००	०	०
५१९८	गोरखा	गोरखा	ताप्ले	१	६	६४८	१००	०	०
५१९९	गोरखा	गोरखा	ताप्ले	१	६	६५०	१००	०	०
५२००	गोरखा	गोरखा	ताप्ले	१	६	६५१	१००	०	०
५२०१	गोरखा	गोरखा	ताप्ले	१	६	६५२	१००	०	०
५२०२	गोरखा	गोरखा	ताप्ले	१	६	६५३	१००	०	०
५२०३	गोरखा	गोरखा	ताप्ले	१	६	६५४	१००	०	०
५२०४	गोरखा	गोरखा	ताप्ले	१	६	६५५	१००	०	०
५२०५	गोरखा	गोरखा	ताप्ले	१	६	६५६	१००	०	०
५२०६	गोरखा	गोरखा	ताप्ले	१	६	६५७	१००	०	०
५२०७	गोरखा	गोरखा	ताप्ले	१	६	६५८	१००	०	०
५२०८	गोरखा	गोरखा	ताप्ले	१	६	६५९	१००	०	०
५२०९	गोरखा	गोरखा	ताप्ले	१	६	६६०	१००	०	०
५२१०	गोरखा	गोरखा	ताप्ले	१	६	६६१	१००	०	०
५२११	गोरखा	गोरखा	ताप्ले	१	६	६६२	१००	०	०
५२१२	गोरखा	गोरखा	ताप्ले	१	६	६६३	०	१००	०
५२१३	गोरखा	गोरखा	ताप्ले	१	६	६६४	१००	०	०
५२१४	गोरखा	गोरखा	ताप्ले	१	६	६६५	१००	०	०
५२१५	गोरखा	गोरखा	ताप्ले	१	६	६६६	१००	०	०
५२१६	गोरखा	गोरखा	ताप्ले	१	६	६६७	०	१००	०
५२१७	गोरखा	गोरखा	ताप्ले	१	६	६६८	१००	०	०
५२१८	गोरखा	गोरखा	ताप्ले	१	६	६६९	०	१००	०
५२१९	गोरखा	गोरखा	ताप्ले	१	६	६७०	०	१००	०
५२२०	गोरखा	गोरखा	ताप्ले	१	६	६७१	०	१००	०
५२२१	गोरखा	गोरखा	ताप्ले	१	६	६७२	१००	०	०
५२२२	गोरखा	गोरखा	ताप्ले	१	६	६७४	१००	०	०
५२२३	गोरखा	गोरखा	ताप्ले	१	६	६७६	१००	०	०
५२२४	गोरखा	गोरखा	ताप्ले	१	६	६७७	०	१००	०
५२२५	गोरखा	गोरखा	ताप्ले	१	६	६७८	०	१००	०
५२२६	गोरखा	गोरखा	ताप्ले	१	६	६७९	०	१००	०
५२२७	गोरखा	गोरखा	ताप्ले	१	६	६८०	१००	०	०
५२२८	गोरखा	गोरखा	ताप्ले	१	६	६८१	१००	०	०
५२२९	गोरखा	गोरखा	ताप्ले	१	६	६८२	१००	०	०
५२३०	गोरखा	गोरखा	ताप्ले	१	६	६८३	१००	०	०
५२३१	गोरखा	गोरखा	ताप्ले	१	६	६८४	१००	०	०
५२३२	गोरखा	गोरखा	ताप्ले	१	६	६८५	१००	०	०
५२३३	गोरखा	गोरखा	ताप्ले	१	६	६८६	०	१००	०
५२३४	गोरखा	गोरखा	ताप्ले	१	६	६८७	०	१००	०
५२३५	गोरखा	गोरखा	ताप्ले	१	६	६८८	०	१००	०
५२३६	गोरखा	गोरखा	ताप्ले	१	६	६८९	१००	०	०



कृष्ण बहादुर राना मगर
नगर प्रमुख

गोरखा नगरपालिकाको भू-उपयोग क्षेत्र वर्गीकरण सम्बन्धी मापदण्ड तथा विवरणहरू- २०८२

गोरखा नगरपालिकाको साविक ताप्ले गा.वि.स. हाल वडा नं. १ र २ को कितागत विवरणहरू									
सि नं.	जिल्ला	स्थानीय तह	साविक गा वि स	हालको वार्ड	साविक वार्ड	किता नं.	कृषि क्षेत्र	बसोबास क्षेत्र	व्यवसायिक क्षेत्र
५२३७	गोरखा	गोरखा	ताप्ले	१	६	६९०	१००	०	०
५२३८	गोरखा	गोरखा	ताप्ले	१	६	६९१	०	१००	०
५२३९	गोरखा	गोरखा	ताप्ले	१	६	६९२	०	१००	०
५२४०	गोरखा	गोरखा	ताप्ले	१	६	६९४	१००	०	०
५२४१	गोरखा	गोरखा	ताप्ले	१	६	६९५	०	१००	०
५२४२	गोरखा	गोरखा	ताप्ले	१	६	६९६	०	१००	०
५२४३	गोरखा	गोरखा	ताप्ले	१	६	६९७	०	१००	०
५२४४	गोरखा	गोरखा	ताप्ले	१	६	७००	०	१००	०
५२४५	गोरखा	गोरखा	ताप्ले	१	६	७०१	०	१००	०
५२४६	गोरखा	गोरखा	ताप्ले	१	६	७०२	०	१००	०
५२४७	गोरखा	गोरखा	ताप्ले	१	६	७०३	०	१००	०
५२४८	गोरखा	गोरखा	ताप्ले	१	६	७०४	०	१००	०
५२४९	गोरखा	गोरखा	ताप्ले	१	६	७०५	०	१००	०
५२५०	गोरखा	गोरखा	ताप्ले	१	६	७०६	०	१००	०
५२५१	गोरखा	गोरखा	ताप्ले	१	६	७०७	०	१००	०
५२५२	गोरखा	गोरखा	ताप्ले	१	६	७०८	१००	०	०
५२५३	गोरखा	गोरखा	ताप्ले	१	६	७०९	०	१००	०
५२५४	गोरखा	गोरखा	ताप्ले	१	६	७१०	१००	०	०
५२५५	गोरखा	गोरखा	ताप्ले	१	६	७१५	१००	०	०
५२५६	गोरखा	गोरखा	ताप्ले	१	६	७१६	१००	०	०
५२५७	गोरखा	गोरखा	ताप्ले	१	६	७१७	१००	०	०
५२५८	गोरखा	गोरखा	ताप्ले	१	६	७१८	१००	०	०
५२५९	गोरखा	गोरखा	ताप्ले	१	६	७१९	१००	०	०
५२६०	गोरखा	गोरखा	ताप्ले	१	६	७२०	१००	०	०
५२६१	गोरखा	गोरखा	ताप्ले	१	६	७२१	१००	०	०
५२६२	गोरखा	गोरखा	ताप्ले	१	६	७२२	१००	०	०
५२६३	गोरखा	गोरखा	ताप्ले	१	६	७२४	१००	०	०
५२६४	गोरखा	गोरखा	ताप्ले	१	६	७२७	१००	०	०
५२६५	गोरखा	गोरखा	ताप्ले	१	६	७२८	१००	०	०
५२६६	गोरखा	गोरखा	ताप्ले	१	६	७२९	१००	०	०
५२६७	गोरखा	गोरखा	ताप्ले	१	६	७३०	१००	०	०
५२६८	गोरखा	गोरखा	ताप्ले	१	६	७३१	१००	०	०
५२६९	गोरखा	गोरखा	ताप्ले	१	६	७३२	१००	०	०
५२७०	गोरखा	गोरखा	ताप्ले	१	६	७३३	१००	०	०
५२७१	गोरखा	गोरखा	ताप्ले	१	६	७३५	०	१००	०
५२७२	गोरखा	गोरखा	ताप्ले	१	६	७३६	१००	०	०
५२७३	गोरखा	गोरखा	ताप्ले	१	६	७३७	१००	०	०
५२७४	गोरखा	गोरखा	ताप्ले	१	६	७३८	१००	०	०
५२७५	गोरखा	गोरखा	ताप्ले	१	६	७३९	१००	०	०
५२७६	गोरखा	गोरखा	ताप्ले	१	६	७४०	१००	०	०
५२७७	गोरखा	गोरखा	ताप्ले	१	६	७४१	१००	०	०
५२७८	गोरखा	गोरखा	ताप्ले	१	६	७४३	१००	०	०
५२७९	गोरखा	गोरखा	ताप्ले	१	६	७४८	१००	०	०
५२८०	गोरखा	गोरखा	ताप्ले	१	६	७४९	१००	०	०



कृष्ण बहादुर राना मगर
नगर प्रमुख

गोरखा नगरपालिकाको भू-उपयोग क्षेत्र वर्गीकरण सम्बन्धी मापदण्ड तथा विवरणहरू- २०८२

गोरखा नगरपालिकाको साविक ताप्ले गा.वि.स. हाल वडा नं. १ र २ को कितागत विवरणहरू									
सि नं.	जिल्ला	स्थानीय तह	साविक गा वि स	हालको वार्ड	साविक वार्ड	किता नं.	कृषि क्षेत्र	बसोबास क्षेत्र	व्यवसायिक क्षेत्र
५२८१	गोरखा	गोरखा	ताप्ले	१	६	७५५	१००	०	०
५२८२	गोरखा	गोरखा	ताप्ले	१	६	७५७	१००	०	०
५२८३	गोरखा	गोरखा	ताप्ले	१	६	७५९	१००	०	०
५२८४	गोरखा	गोरखा	ताप्ले	१	६	७६२	१००	०	०
५२८५	गोरखा	गोरखा	ताप्ले	१	६	७६३	१००	०	०
५२८६	गोरखा	गोरखा	ताप्ले	१	६	७६५	१००	०	०
५२८७	गोरखा	गोरखा	ताप्ले	१	६	७६६	१००	०	०
५२८८	गोरखा	गोरखा	ताप्ले	१	६	७६७	१००	०	०
५२८९	गोरखा	गोरखा	ताप्ले	१	६	७६८	१००	०	०
५२९०	गोरखा	गोरखा	ताप्ले	१	६	७७१	०	१००	०
५२९१	गोरखा	गोरखा	ताप्ले	१	६	७७२	०	१००	०
५२९२	गोरखा	गोरखा	ताप्ले	१	६	७७३	१००	०	०
५२९३	गोरखा	गोरखा	ताप्ले	१	६	७७४	१००	०	०
५२९४	गोरखा	गोरखा	ताप्ले	१	६	७७५	१००	०	०
५२९५	गोरखा	गोरखा	ताप्ले	१	६	७७६	१००	०	०
५२९६	गोरखा	गोरखा	ताप्ले	१	६	७७७	१००	०	०
५२९७	गोरखा	गोरखा	ताप्ले	१	६	७७८	१००	०	०
५२९८	गोरखा	गोरखा	ताप्ले	१	६	७७९	१००	०	०
५२९९	गोरखा	गोरखा	ताप्ले	१	६	७८०	१००	०	०
५३००	गोरखा	गोरखा	ताप्ले	१	६	७८१	१००	०	०
५३०१	गोरखा	गोरखा	ताप्ले	१	६	७८२	१००	०	०
५३०२	गोरखा	गोरखा	ताप्ले	१	६	७८३	१००	०	०
५३०३	गोरखा	गोरखा	ताप्ले	१	६	७८४	१००	०	०
५३०४	गोरखा	गोरखा	ताप्ले	१	६	७८५	१००	०	०
५३०५	गोरखा	गोरखा	ताप्ले	१	६	७८६	१००	०	०
५३०६	गोरखा	गोरखा	ताप्ले	१	६	७८७	१००	०	०
५३०७	गोरखा	गोरखा	ताप्ले	१	६	७८८	१००	०	०
५३०८	गोरखा	गोरखा	ताप्ले	१	६	७८९	१००	०	०
५३०९	गोरखा	गोरखा	ताप्ले	१	६	७९०	१००	०	०
५३१०	गोरखा	गोरखा	ताप्ले	१	६	७९१	०	१००	०
५३११	गोरखा	गोरखा	ताप्ले	१	६	७९३	१००	०	०
५३१२	गोरखा	गोरखा	ताप्ले	१	६	७९४	१००	०	०
५३१३	गोरखा	गोरखा	ताप्ले	१	६	७९९	१००	०	०
५३१४	गोरखा	गोरखा	ताप्ले	१	६	८००	१००	०	०
५३१५	गोरखा	गोरखा	ताप्ले	१	६	८०२	१००	०	०
५३१६	गोरखा	गोरखा	ताप्ले	१	६	८०४	१००	०	०
५३१७	गोरखा	गोरखा	ताप्ले	१	६	८०५	१००	०	०
५३१८	गोरखा	गोरखा	ताप्ले	१	६	८०६	०	१००	०
५३१९	गोरखा	गोरखा	ताप्ले	१	६	८०७	१००	०	०
५३२०	गोरखा	गोरखा	ताप्ले	१	६	८०८	१००	०	०
५३२१	गोरखा	गोरखा	ताप्ले	१	६	८१०	१००	०	०
५३२२	गोरखा	गोरखा	ताप्ले	१	६	८११	१००	०	०
५३२३	गोरखा	गोरखा	ताप्ले	१	६	८१२	१००	०	०
५३२४	गोरखा	गोरखा	ताप्ले	१	६	८१३	१००	०	०



कृष्ण बहादुर राना मगर
नगर प्रमुख

गोरखा नगरपालिकाको भू-उपयोग क्षेत्र वर्गीकरण सम्बन्धी मापदण्ड तथा विवरणहरू-२०८२

गोरखा नगरपालिकाको साविक ताप्ले गा.वि.स. हाल वडा नं. १ र २ को कितागत विवरणहरू									
सि नं.	जिल्ला	स्थानीय तह	साविक गा वि स	हालको वार्ड	साविक वार्ड	किता नं.	कृषि क्षेत्र	बसोबास क्षेत्र	व्यवसायिक क्षेत्र
५३२५	गोरखा	गोरखा	ताप्ले	१	६	८१६	०	१००	०
५३२६	गोरखा	गोरखा	ताप्ले	१	६	८१८	१००	०	०
५३२७	गोरखा	गोरखा	ताप्ले	१	६	८१९	१००	०	०
५३२८	गोरखा	गोरखा	ताप्ले	१	६	८२०	८४	१६	०
५३२९	गोरखा	गोरखा	ताप्ले	१	६	८२१	०	१००	०
५३३०	गोरखा	गोरखा	ताप्ले	१	६	८२२	१००	०	०
५३३१	गोरखा	गोरखा	ताप्ले	१	६	८२४	१००	०	०
५३३२	गोरखा	गोरखा	ताप्ले	१	६	८२६	०	१००	०
५३३३	गोरखा	गोरखा	ताप्ले	१	६	८२७	१००	०	०
५३३४	गोरखा	गोरखा	ताप्ले	१	६	८२८	१००	०	०
५३३५	गोरखा	गोरखा	ताप्ले	१	६	८२९	१००	०	०
५३३६	गोरखा	गोरखा	ताप्ले	१	६	८३०	८८	१२	०
५३३७	गोरखा	गोरखा	ताप्ले	१	६	८३१	१००	०	०
५३३८	गोरखा	गोरखा	ताप्ले	१	६	८३३	१००	०	०
५३३९	गोरखा	गोरखा	ताप्ले	१	६	८३४	१००	०	०
५३४०	गोरखा	गोरखा	ताप्ले	१	६	८३५	१००	०	०
५३४१	गोरखा	गोरखा	ताप्ले	१	६	८३७	१००	०	०
५३४२	गोरखा	गोरखा	ताप्ले	१	६	८३८	०	१००	०
५३४३	गोरखा	गोरखा	ताप्ले	१	६	८३९	१००	०	०
५३४४	गोरखा	गोरखा	ताप्ले	१	६	८४१	१००	०	०
५३४५	गोरखा	गोरखा	ताप्ले	१	६	८४३	१००	०	०
५३४६	गोरखा	गोरखा	ताप्ले	१	६	८४५	१००	०	०
५३४७	गोरखा	गोरखा	ताप्ले	१	६	८४७	१००	०	०
५३४८	गोरखा	गोरखा	ताप्ले	१	६	८४८	१००	०	०
५३४९	गोरखा	गोरखा	ताप्ले	१	६	८४९	१००	०	०
५३५०	गोरखा	गोरखा	ताप्ले	१	६	८५०	१००	०	०
५३५१	गोरखा	गोरखा	ताप्ले	१	६	८५१	१००	०	०
५३५२	गोरखा	गोरखा	ताप्ले	१	६	८५२	१००	०	०
५३५३	गोरखा	गोरखा	ताप्ले	१	६	८५३	१००	०	०
५३५४	गोरखा	गोरखा	ताप्ले	१	६	८५६	१००	०	०
५३५५	गोरखा	गोरखा	ताप्ले	१	६	८५७	१००	०	०
५३५६	गोरखा	गोरखा	ताप्ले	१	६	८५९	१००	०	०
५३५७	गोरखा	गोरखा	ताप्ले	१	६	८६१	८०	२०	०
५३५८	गोरखा	गोरखा	ताप्ले	१	६	८६२	८२	१८	०
५३५९	गोरखा	गोरखा	ताप्ले	१	६	८६३	१००	०	०
५३६०	गोरखा	गोरखा	ताप्ले	१	६	८६४	१००	०	०
५३६१	गोरखा	गोरखा	ताप्ले	१	६	८६५	१००	०	०
५३६२	गोरखा	गोरखा	ताप्ले	१	६	८६७	१००	०	०
५३६३	गोरखा	गोरखा	ताप्ले	१	६	८६८	१००	०	०
५३६४	गोरखा	गोरखा	ताप्ले	१	६	८६९	१००	०	०
५३६५	गोरखा	गोरखा	ताप्ले	१	६	८७०	१००	०	०
५३६६	गोरखा	गोरखा	ताप्ले	१	६	८७१	१००	०	०
५३६७	गोरखा	गोरखा	ताप्ले	१	६	८७२	१००	०	०
५३६८	गोरखा	गोरखा	ताप्ले	१	६	८७३	१००	०	०



कृष्ण बहादुर राना मगर
नगर प्रमुख

गोरखा नगरपालिकाको भू-उपयोग क्षेत्र वर्गीकरण सम्बन्धी मापदण्ड तथा विवरणहरू- २०८२

गोरखा नगरपालिकाको साविक ताप्ले गा.वि.स. हाल वडा नं. १ र २ को कितागत विवरणहरू									
सि नं.	जिल्ला	स्थानीय तह	साविक गा वि स	हालको वार्ड	साविक वार्ड	किता नं.	कृषि क्षेत्र	बसोबास क्षेत्र	व्यवसायिक क्षेत्र
५३६९	गोरखा	गोरखा	ताप्ले	१	६	८७६	०	१००	०
५३७०	गोरखा	गोरखा	ताप्ले	१	६	८७७	०	१००	०
५३७१	गोरखा	गोरखा	ताप्ले	१	६	८७८	०	१००	०
५३७२	गोरखा	गोरखा	ताप्ले	१	६	८८०	१००	०	०
५३७३	गोरखा	गोरखा	ताप्ले	१	६	८८१	१००	०	०
५३७४	गोरखा	गोरखा	ताप्ले	१	६	८८३	१००	०	०
५३७५	गोरखा	गोरखा	ताप्ले	१	६	८८४	१००	०	०
५३७६	गोरखा	गोरखा	ताप्ले	१	६	८८५	१००	०	०
५३७७	गोरखा	गोरखा	ताप्ले	१	६	८८६	१००	०	०
५३७८	गोरखा	गोरखा	ताप्ले	१	६	८८७	१००	०	०
५३७९	गोरखा	गोरखा	ताप्ले	१	६	८८८	१००	०	०
५३८०	गोरखा	गोरखा	ताप्ले	१	६	८८९	१००	०	०
५३८१	गोरखा	गोरखा	ताप्ले	१	६	८९०	१००	०	०
५३८२	गोरखा	गोरखा	ताप्ले	१	६	८९३	०	१००	०
५३८३	गोरखा	गोरखा	ताप्ले	१	६	८९५	१००	०	०
५३८४	गोरखा	गोरखा	ताप्ले	१	६	८९६	१००	०	०
५३८५	गोरखा	गोरखा	ताप्ले	१	६	८९७	१००	०	०
५३८६	गोरखा	गोरखा	ताप्ले	१	६	८९८	१००	०	०
५३८७	गोरखा	गोरखा	ताप्ले	१	६	८९९	१००	०	०
५३८८	गोरखा	गोरखा	ताप्ले	१	६	९००	१००	०	०
५३८९	गोरखा	गोरखा	ताप्ले	१	६	९०१	१००	०	०
५३९०	गोरखा	गोरखा	ताप्ले	१	६	९०४	०	१००	०
५३९१	गोरखा	गोरखा	ताप्ले	१	६	९०५	१००	०	०
५३९२	गोरखा	गोरखा	ताप्ले	१	६	९०६	८९	११	०
५३९३	गोरखा	गोरखा	ताप्ले	१	६	९०७	१००	०	०
५३९४	गोरखा	गोरखा	ताप्ले	१	६	९०८	१००	०	०
५३९५	गोरखा	गोरखा	ताप्ले	१	६	९०९	१००	०	०
५३९६	गोरखा	गोरखा	ताप्ले	१	६	९१०	१००	०	०
५३९७	गोरखा	गोरखा	ताप्ले	१	६	९११	१००	०	०
५३९८	गोरखा	गोरखा	ताप्ले	१	६	९१२	१००	०	०
५३९९	गोरखा	गोरखा	ताप्ले	१	६	९१३	१००	०	०
५४००	गोरखा	गोरखा	ताप्ले	१	६	९१४	१००	०	०
५४०१	गोरखा	गोरखा	ताप्ले	१	६	९१५	१००	०	०
५४०२	गोरखा	गोरखा	ताप्ले	१	६	९१६	१००	०	०
५४०३	गोरखा	गोरखा	ताप्ले	१	६	९१७	१००	०	०
५४०४	गोरखा	गोरखा	ताप्ले	१	६	९१८	१००	०	०
५४०५	गोरखा	गोरखा	ताप्ले	१	६	९१९	१००	०	०
५४०६	गोरखा	गोरखा	ताप्ले	१	६	९२०	०	१००	०
५४०७	गोरखा	गोरखा	ताप्ले	१	६	९२२	१००	०	०
५४०८	गोरखा	गोरखा	ताप्ले	१	६	९२३	१००	०	०
५४०९	गोरखा	गोरखा	ताप्ले	१	६	९२४	१००	०	०
५४१०	गोरखा	गोरखा	ताप्ले	१	६	९२५	१००	०	०
५४११	गोरखा	गोरखा	ताप्ले	१	६	९२६	०	१००	०
५४१२	गोरखा	गोरखा	ताप्ले	१	६	९२८	१००	०	०



कृष्ण बहादुर राना मगर
नगर प्रमुख

गोरखा नगरपालिकाको भू-उपयोग क्षेत्र वर्गीकरण सम्बन्धी मापदण्ड तथा विवरणहरू- २०८२

गोरखा नगरपालिकाको साविक ताप्ले गा.वि.स. हाल वडा नं. १ र २ को कितागत विवरणहरू									
सि नं.	जिल्ला	स्थानीय तह	साविक गा वि स	हालको वार्ड	साविक वार्ड	किता नं.	कृषि क्षेत्र	बसोबास क्षेत्र	व्यवसायिक क्षेत्र
५४१३	गोरखा	गोरखा	ताप्ले	१	६	९२९	१००	०	०
५४१४	गोरखा	गोरखा	ताप्ले	१	६	९३०	१००	०	०
५४१५	गोरखा	गोरखा	ताप्ले	१	६	९३१	१००	०	०
५४१६	गोरखा	गोरखा	ताप्ले	१	६	९३२	१००	०	०
५४१७	गोरखा	गोरखा	ताप्ले	१	६	९३३	१००	०	०
५४१८	गोरखा	गोरखा	ताप्ले	१	६	९३४	०	१००	०
५४१९	गोरखा	गोरखा	ताप्ले	१	६	९३५	१००	०	०
५४२०	गोरखा	गोरखा	ताप्ले	१	६	९३६	१००	०	०
५४२१	गोरखा	गोरखा	ताप्ले	१	६	९३७	१००	०	०
५४२२	गोरखा	गोरखा	ताप्ले	१	६	९३९	१००	०	०
५४२३	गोरखा	गोरखा	ताप्ले	१	६	९४०	१००	०	०
५४२४	गोरखा	गोरखा	ताप्ले	१	६	९४२	१००	०	०
५४२५	गोरखा	गोरखा	ताप्ले	१	६	९४३	१००	०	०
५४२६	गोरखा	गोरखा	ताप्ले	१	६	९४४	१००	०	०
५४२७	गोरखा	गोरखा	ताप्ले	१	६	९४५	१००	०	०
५४२८	गोरखा	गोरखा	ताप्ले	१	६	९५०	१००	०	०
५४२९	गोरखा	गोरखा	ताप्ले	१	६	९५१	१००	०	०
५४३०	गोरखा	गोरखा	ताप्ले	१	६	९५३	१००	०	०
५४३१	गोरखा	गोरखा	ताप्ले	१	६	९५४	०	१००	०
५४३२	गोरखा	गोरखा	ताप्ले	१	६	९५७	१००	०	०
५४३३	गोरखा	गोरखा	ताप्ले	१	६	९५८	१००	०	०
५४३४	गोरखा	गोरखा	ताप्ले	१	६	९५९	१००	०	०
५४३५	गोरखा	गोरखा	ताप्ले	१	६	९६०	१००	०	०
५४३६	गोरखा	गोरखा	ताप्ले	१	६	९६१	१००	०	०
५४३७	गोरखा	गोरखा	ताप्ले	१	६	९६२	१००	०	०
५४३८	गोरखा	गोरखा	ताप्ले	१	६	९६३	१००	०	०
५४३९	गोरखा	गोरखा	ताप्ले	१	६	९६४	०	१००	०
५४४०	गोरखा	गोरखा	ताप्ले	१	६	९६५	१००	०	०
५४४१	गोरखा	गोरखा	ताप्ले	१	६	९६६	१००	०	०
५४४२	गोरखा	गोरखा	ताप्ले	१	६	९६७	१००	०	०
५४४३	गोरखा	गोरखा	ताप्ले	१	६	९६८	१००	०	०
५४४४	गोरखा	गोरखा	ताप्ले	१	६	९६९	१००	०	०
५४४५	गोरखा	गोरखा	ताप्ले	१	६	९७०	१००	०	०
५४४६	गोरखा	गोरखा	ताप्ले	१	६	९७२	८५	१५	०
५४४७	गोरखा	गोरखा	ताप्ले	१	६	९७४	०	१००	०
५४४८	गोरखा	गोरखा	ताप्ले	१	६	९७६	१००	०	०
५४४९	गोरखा	गोरखा	ताप्ले	१	६	९७७	१००	०	०
५४५०	गोरखा	गोरखा	ताप्ले	१	६	९७८	१००	०	०
५४५१	गोरखा	गोरखा	ताप्ले	१	६	९७९	१००	०	०
५४५२	गोरखा	गोरखा	ताप्ले	१	६	९८०	०	१००	०
५४५३	गोरखा	गोरखा	ताप्ले	१	६	९८१	०	१००	०
५४५४	गोरखा	गोरखा	ताप्ले	१	६	९८२	१००	०	०
५४५५	गोरखा	गोरखा	ताप्ले	१	६	९८७	१००	०	०
५४५६	गोरखा	गोरखा	ताप्ले	१	६	९८९	१००	०	०



कृष्ण बहादुर राना मगर
नगर प्रमुख

गोरखा नगरपालिकाको भू-उपयोग क्षेत्र वर्गीकरण सम्बन्धी मापदण्ड तथा विवरणहरू- २०८२

गोरखा नगरपालिकाको साविक ताप्ले गा.वि.स. हाल वडा नं. १ र २ को कितागत विवरणहरू									
सि नं.	जिल्ला	स्थानीय तह	साविक गा वि स	हालको वार्ड	साविक वार्ड	किता नं.	कृषि क्षेत्र	बसोबास क्षेत्र	व्यवसायिक क्षेत्र
५४५७	गोरखा	गोरखा	ताप्ले	१	६	९९०	०	१००	०
५४५८	गोरखा	गोरखा	ताप्ले	१	६	९९१	०	१००	०
५४५९	गोरखा	गोरखा	ताप्ले	१	६	९९२	१००	०	०
५४६०	गोरखा	गोरखा	ताप्ले	१	६	९९४	९५	५	०
५४६१	गोरखा	गोरखा	ताप्ले	१	६	९९५	१००	०	०
५४६२	गोरखा	गोरखा	ताप्ले	१	६	९९७	१००	०	०
५४६३	गोरखा	गोरखा	ताप्ले	१	६	१०००	१००	०	०
५४६४	गोरखा	गोरखा	ताप्ले	१	६	१००१	१००	०	०
५४६५	गोरखा	गोरखा	ताप्ले	१	६	१००२	१००	०	०
५४६६	गोरखा	गोरखा	ताप्ले	१	६	१००३	९७	३	०
५४६७	गोरखा	गोरखा	ताप्ले	१	६	१००४	१००	०	०
५४६८	गोरखा	गोरखा	ताप्ले	१	६	१००५	१००	०	०
५४६९	गोरखा	गोरखा	ताप्ले	१	६	१००६	१००	०	०
५४७०	गोरखा	गोरखा	ताप्ले	१	६	१००७	१००	०	०
५४७१	गोरखा	गोरखा	ताप्ले	१	६	१००८	१००	०	०
५४७२	गोरखा	गोरखा	ताप्ले	१	६	१००९	१००	०	०
५४७३	गोरखा	गोरखा	ताप्ले	१	६	१०१०	१००	०	०
५४७४	गोरखा	गोरखा	ताप्ले	१	६	१०११	१००	०	०
५४७५	गोरखा	गोरखा	ताप्ले	१	६	१०१२	६३	३७	०
५४७६	गोरखा	गोरखा	ताप्ले	१	६	१०१३	९७	३	०
५४७७	गोरखा	गोरखा	ताप्ले	१	६	१०१४	१००	०	०
५४७८	गोरखा	गोरखा	ताप्ले	१	६	१०१५	१००	०	०
५४७९	गोरखा	गोरखा	ताप्ले	१	६	१०१६	१००	०	०
५४८०	गोरखा	गोरखा	ताप्ले	१	६	१०१७	१००	०	०
५४८१	गोरखा	गोरखा	ताप्ले	१	६	१०१८	१००	०	०
५४८२	गोरखा	गोरखा	ताप्ले	१	६	१०१९	१००	०	०
५४८३	गोरखा	गोरखा	ताप्ले	१	६	१०२०	१००	०	०
५४८४	गोरखा	गोरखा	ताप्ले	१	६	१०२५	०	१००	०
५४८५	गोरखा	गोरखा	ताप्ले	१	६	१०२६	०	१००	०
५४८६	गोरखा	गोरखा	ताप्ले	१	६	१०२९	१००	०	०
५४८७	गोरखा	गोरखा	ताप्ले	१	६	१०३०	१००	०	०
५४८८	गोरखा	गोरखा	ताप्ले	१	६	१०३१	१००	०	०
५४८९	गोरखा	गोरखा	ताप्ले	१	६	१०३२	१००	०	०
५४९०	गोरखा	गोरखा	ताप्ले	१	६	१०३३	१००	०	०
५४९१	गोरखा	गोरखा	ताप्ले	१	६	१०३४	१००	०	०
५४९२	गोरखा	गोरखा	ताप्ले	१	६	१०३५	१००	०	०
५४९३	गोरखा	गोरखा	ताप्ले	१	६	१०३६	१००	०	०
५४९४	गोरखा	गोरखा	ताप्ले	१	६	१०३७	१००	०	०
५४९५	गोरखा	गोरखा	ताप्ले	१	६	१०३८	१००	०	०
५४९६	गोरखा	गोरखा	ताप्ले	१	६	१०३९	१००	०	०
५४९७	गोरखा	गोरखा	ताप्ले	१	६	१०४०	१००	०	०
५४९८	गोरखा	गोरखा	ताप्ले	१	६	१०४१	१००	०	०
५४९९	गोरखा	गोरखा	ताप्ले	१	६	१०४२	१००	०	०
५५००	गोरखा	गोरखा	ताप्ले	१	६	१०४३	१००	०	०



कृष्ण बहादुर राना मगर
नगर प्रमुख

गोरखा नगरपालिकाको भू-उपयोग क्षेत्र वर्गीकरण सम्बन्धी मापदण्ड तथा विवरणहरू- २०८२

गोरखा नगरपालिकाको साविक ताप्ले गा.वि.स. हाल वडा नं. १ र २ को कितागत विवरणहरू									
सि नं.	जिल्ला	स्थानीय तह	साविक गा वि स	हालको वार्ड	साविक वार्ड	किता नं.	कृषि क्षेत्र	बसोबास क्षेत्र	व्यवसायिक क्षेत्र
५५०१	गोरखा	गोरखा	ताप्ले	१	६	१०४४	१००	०	०
५५०२	गोरखा	गोरखा	ताप्ले	१	६	१०४६	८३	१७	०
५५०३	गोरखा	गोरखा	ताप्ले	१	६	१०४७	०	१००	०
५५०४	गोरखा	गोरखा	ताप्ले	१	६	१०४८	०	१००	०
५५०५	गोरखा	गोरखा	ताप्ले	१	६	१०४९	१००	०	०
५५०६	गोरखा	गोरखा	ताप्ले	१	६	१०५०	१००	०	०
५५०७	गोरखा	गोरखा	ताप्ले	१	६	१०५२	१००	०	०
५५०८	गोरखा	गोरखा	ताप्ले	१	६	१०५३	१००	०	०
५५०९	गोरखा	गोरखा	ताप्ले	१	६	१०५४	१००	०	०
५५१०	गोरखा	गोरखा	ताप्ले	१	६	१०५५	१००	०	०
५५११	गोरखा	गोरखा	ताप्ले	१	६	१०५६	१००	०	०
५५१२	गोरखा	गोरखा	ताप्ले	१	६	१०५७	१००	०	०
५५१३	गोरखा	गोरखा	ताप्ले	१	६	१०५८	१००	०	०
५५१४	गोरखा	गोरखा	ताप्ले	१	६	१०५९	१००	०	०
५५१५	गोरखा	गोरखा	ताप्ले	१	६	१०६०	१००	०	०
५५१६	गोरखा	गोरखा	ताप्ले	१	६	१०६१	१००	०	०
५५१७	गोरखा	गोरखा	ताप्ले	१	६	१०६३	१००	०	०
५५१८	गोरखा	गोरखा	ताप्ले	१	६	१०६४	१००	०	०
५५१९	गोरखा	गोरखा	ताप्ले	१	६	१०६५	१००	०	०
५५२०	गोरखा	गोरखा	ताप्ले	१	६	१०६६	१००	०	०
५५२१	गोरखा	गोरखा	ताप्ले	१	६	१०६७	१००	०	०
५५२२	गोरखा	गोरखा	ताप्ले	१	६	१०६८	१००	०	०
५५२३	गोरखा	गोरखा	ताप्ले	१	६	१०६९	१००	०	०
५५२४	गोरखा	गोरखा	ताप्ले	१	६	१०७०	१००	०	०
५५२५	गोरखा	गोरखा	ताप्ले	१	६	१०७१	१००	०	०
५५२६	गोरखा	गोरखा	ताप्ले	१	६	१०७२	१००	०	०
५५२७	गोरखा	गोरखा	ताप्ले	१	६	१०७३	१००	०	०
५५२८	गोरखा	गोरखा	ताप्ले	१	६	१०७४	१००	०	०
५५२९	गोरखा	गोरखा	ताप्ले	१	६	१०७५	१००	०	०
५५३०	गोरखा	गोरखा	ताप्ले	१	६	१०७८	१००	०	०
५५३१	गोरखा	गोरखा	ताप्ले	१	६	१०७९	१००	०	०
५५३२	गोरखा	गोरखा	ताप्ले	१	६	१०८०	१००	०	०
५५३३	गोरखा	गोरखा	ताप्ले	१	६	१०८१	१००	०	०
५५३४	गोरखा	गोरखा	ताप्ले	१	६	१०८२	०	१००	०
५५३५	गोरखा	गोरखा	ताप्ले	१	६	१०८३	१००	०	०
५५३६	गोरखा	गोरखा	ताप्ले	१	६	१०८४	१००	०	०
५५३७	गोरखा	गोरखा	ताप्ले	१	६	१०८५	१००	०	०
५५३८	गोरखा	गोरखा	ताप्ले	१	६	१०८६	१००	०	०
५५३९	गोरखा	गोरखा	ताप्ले	१	६	१०८७	०	१००	०
५५४०	गोरखा	गोरखा	ताप्ले	१	६	१०८८	०	१००	०
५५४१	गोरखा	गोरखा	ताप्ले	१	६	१०८९	१००	०	०
५५४२	गोरखा	गोरखा	ताप्ले	१	६	१०९०	१००	०	०
५५४३	गोरखा	गोरखा	ताप्ले	१	६	१०९१	१००	०	०
५५४४	गोरखा	गोरखा	ताप्ले	१	६	१०९२	८२	१८	०



कृष्ण बहादुर राना मगर
नगर प्रमुख

गोरखा नगरपालिकाको भू-उपयोग क्षेत्र वर्गीकरण सम्बन्धी मापदण्ड तथा विवरणहरू- २०८२

गोरखा नगरपालिकाको साविक ताप्ले गा.वि.स. हाल वडा नं. १ र २ को कितागत विवरणहरू									
सि नं.	जिल्ला	स्थानीय तह	साविक गा वि स	हालको वार्ड	साविक वार्ड	किता नं.	कृषि क्षेत्र	बसोबास क्षेत्र	व्यवसायिक क्षेत्र
५५४५	गोरखा	गोरखा	ताप्ले	१	६	१०९३	०	१००	०
५५४६	गोरखा	गोरखा	ताप्ले	१	६	१०९४	१००	०	०
५५४७	गोरखा	गोरखा	ताप्ले	१	६	१०९५	१००	०	०
५५४८	गोरखा	गोरखा	ताप्ले	१	६	१०९६	१००	०	०
५५४९	गोरखा	गोरखा	ताप्ले	१	६	१०९७	१००	०	०
५५५०	गोरखा	गोरखा	ताप्ले	१	६	१०९८	१००	०	०
५५५१	गोरखा	गोरखा	ताप्ले	१	६	१०९९	१००	०	०
५५५२	गोरखा	गोरखा	ताप्ले	१	६	११००	१००	०	०
५५५३	गोरखा	गोरखा	ताप्ले	१	६	११०२	१००	०	०
५५५४	गोरखा	गोरखा	ताप्ले	१	६	११०३	१००	०	०
५५५५	गोरखा	गोरखा	ताप्ले	१	६	११०४	१००	०	०
५५५६	गोरखा	गोरखा	ताप्ले	१	६	११०६	१००	०	०
५५५७	गोरखा	गोरखा	ताप्ले	१	६	११०७	१००	०	०
५५५८	गोरखा	गोरखा	ताप्ले	१	६	११०८	१००	०	०
५५५९	गोरखा	गोरखा	ताप्ले	१	६	११०९	१००	०	०
५५६०	गोरखा	गोरखा	ताप्ले	१	६	१११०	१००	०	०
५५६१	गोरखा	गोरखा	ताप्ले	१	६	११११	१००	०	०
५५६२	गोरखा	गोरखा	ताप्ले	१	६	१११२	१००	०	०
५५६३	गोरखा	गोरखा	ताप्ले	१	६	१११३	१००	०	०
५५६४	गोरखा	गोरखा	ताप्ले	१	६	१११४	१००	०	०
५५६५	गोरखा	गोरखा	ताप्ले	१	६	१११५	१००	०	०
५५६६	गोरखा	गोरखा	ताप्ले	१	६	१११६	१००	०	०
५५६७	गोरखा	गोरखा	ताप्ले	१	६	१११७	०	१००	०
५५६८	गोरखा	गोरखा	ताप्ले	१	६	१११८	१००	०	०
५५६९	गोरखा	गोरखा	ताप्ले	१	६	१११९	१००	०	०
५५७०	गोरखा	गोरखा	ताप्ले	१	६	११२०	१००	०	०
५५७१	गोरखा	गोरखा	ताप्ले	१	६	११२१	०	१००	०
५५७२	गोरखा	गोरखा	ताप्ले	१	६	११२३	१००	०	०
५५७३	गोरखा	गोरखा	ताप्ले	१	६	११२४	१००	०	०
५५७४	गोरखा	गोरखा	ताप्ले	१	६	११२५	१००	०	०
५५७५	गोरखा	गोरखा	ताप्ले	१	६	११२६	१००	०	०
५५७६	गोरखा	गोरखा	ताप्ले	१	६	११२७	१००	०	०
५५७७	गोरखा	गोरखा	ताप्ले	१	६	११२८	१००	०	०
५५७८	गोरखा	गोरखा	ताप्ले	१	६	११२९	१००	०	०
५५७९	गोरखा	गोरखा	ताप्ले	१	६	११३०	१००	०	०
५५८०	गोरखा	गोरखा	ताप्ले	१	६	११३१	०	१००	०
५५८१	गोरखा	गोरखा	ताप्ले	१	६	११३२	०	१००	०
५५८२	गोरखा	गोरखा	ताप्ले	१	६	११३३	०	१००	०
५५८३	गोरखा	गोरखा	ताप्ले	१	६	११३५	१००	०	०
५५८४	गोरखा	गोरखा	ताप्ले	१	६	११३६	१००	०	०
५५८५	गोरखा	गोरखा	ताप्ले	१	६	११३७	१००	०	०
५५८६	गोरखा	गोरखा	ताप्ले	१	६	११३८	१००	०	०
५५८७	गोरखा	गोरखा	ताप्ले	१	६	११४१	१००	०	०
५५८८	गोरखा	गोरखा	ताप्ले	१	६	११४२	१००	०	०



कृष्ण बहादुर राना मगर
नगर प्रमुख

गोरखा नगरपालिकाको भू-उपयोग क्षेत्र वर्गीकरण सम्बन्धी मापदण्ड तथा विवरणहरू-२०८२

गोरखा नगरपालिकाको साविक ताप्ले गा.वि.स. हाल वडा नं. १ र २ को कितागत विवरणहरू									
सि नं.	जिल्ला	स्थानीय तह	साविक गा वि स	हालको वार्ड	साविक वार्ड	किता नं.	कृषि क्षेत्र	बसोबास क्षेत्र	व्यवसायिक क्षेत्र
५५८९	गोरखा	गोरखा	ताप्ले	१	६	११४३	१००	०	०
५५९०	गोरखा	गोरखा	ताप्ले	१	६	११४४	१००	०	०
५५९१	गोरखा	गोरखा	ताप्ले	१	६	११४५	०	१००	०
५५९२	गोरखा	गोरखा	ताप्ले	१	६	११४६	१००	०	०
५५९३	गोरखा	गोरखा	ताप्ले	१	६	११४७	१००	०	०
५५९४	गोरखा	गोरखा	ताप्ले	१	६	११४८	०	१००	०
५५९५	गोरखा	गोरखा	ताप्ले	१	६	११४९	१००	०	०
५५९६	गोरखा	गोरखा	ताप्ले	१	६	११५०	१००	०	०
५५९७	गोरखा	गोरखा	ताप्ले	१	६	११५२	१००	०	०
५५९८	गोरखा	गोरखा	ताप्ले	१	६	११५४	०	१००	०
५५९९	गोरखा	गोरखा	ताप्ले	१	६	११५५	०	१००	०
५६००	गोरखा	गोरखा	ताप्ले	१	६	११५७	१००	०	०
५६०१	गोरखा	गोरखा	ताप्ले	१	६	११५८	१००	०	०
५६०२	गोरखा	गोरखा	ताप्ले	१	६	११६२	१००	०	०
५६०३	गोरखा	गोरखा	ताप्ले	१	६	११६३	१००	०	०
५६०४	गोरखा	गोरखा	ताप्ले	१	६	११६४	१००	०	०
५६०५	गोरखा	गोरखा	ताप्ले	१	६	११६५	१००	०	०
५६०६	गोरखा	गोरखा	ताप्ले	१	६	११६६	१००	०	०
५६०७	गोरखा	गोरखा	ताप्ले	१	६	११६७	१००	०	०
५६०८	गोरखा	गोरखा	ताप्ले	१	६	११६९	१००	०	०
५६०९	गोरखा	गोरखा	ताप्ले	१	६	११७०	१००	०	०
५६१०	गोरखा	गोरखा	ताप्ले	१	६	११७१	१००	०	०
५६११	गोरखा	गोरखा	ताप्ले	१	६	११७३	१००	०	०
५६१२	गोरखा	गोरखा	ताप्ले	१	६	११७५	१००	०	०
५६१३	गोरखा	गोरखा	ताप्ले	१	६	११७६	१००	०	०
५६१४	गोरखा	गोरखा	ताप्ले	१	६	११७७	१००	०	०
५६१५	गोरखा	गोरखा	ताप्ले	१	६	११७८	१००	०	०
५६१६	गोरखा	गोरखा	ताप्ले	१	६	११७९	१००	०	०
५६१७	गोरखा	गोरखा	ताप्ले	१	६	११८०	०	१००	०
५६१८	गोरखा	गोरखा	ताप्ले	१	६	११८१	१००	०	०
५६१९	गोरखा	गोरखा	ताप्ले	१	६	११८२	१००	०	०
५६२०	गोरखा	गोरखा	ताप्ले	१	६	११८३	१००	०	०
५६२१	गोरखा	गोरखा	ताप्ले	१	६	११८४	१००	०	०
५६२२	गोरखा	गोरखा	ताप्ले	१	६	११८५	१००	०	०
५६२३	गोरखा	गोरखा	ताप्ले	१	६	११८६	१००	०	०
५६२४	गोरखा	गोरखा	ताप्ले	१	६	११८९	०	१००	०
५६२५	गोरखा	गोरखा	ताप्ले	१	६	११९०	८८	१२	०
५६२६	गोरखा	गोरखा	ताप्ले	१	६	११९१	१००	०	०
५६२७	गोरखा	गोरखा	ताप्ले	१	६	११९२	१००	०	०
५६२८	गोरखा	गोरखा	ताप्ले	१	६	११९३	०	१००	०
५६२९	गोरखा	गोरखा	ताप्ले	१	६	११९४	०	१००	०
५६३०	गोरखा	गोरखा	ताप्ले	१	६	११९५	१००	०	०
५६३१	गोरखा	गोरखा	ताप्ले	१	६	११९६	०	१००	०
५६३२	गोरखा	गोरखा	ताप्ले	१	६	११९८	१००	०	०



कृष्ण बहादुर राना मगर
नगर प्रमुख

गोरखा नगरपालिकाको भू-उपयोग क्षेत्र वर्गीकरण सम्बन्धी मापदण्ड तथा विवरणहरू- २०८२

गोरखा नगरपालिकाको साविक ताप्ले गा.वि.स. हाल वडा नं. १ र २ को कितागत विवरणहरू									
सि नं.	जिल्ला	स्थानीय तह	साविक गा वि स	हालको वार्ड	साविक वार्ड	किता नं.	कृषि क्षेत्र	बसोबास क्षेत्र	व्यवसायिक क्षेत्र
५६३३	गोरखा	गोरखा	ताप्ले	१	६	११९९	१००	०	०
५६३४	गोरखा	गोरखा	ताप्ले	१	६	१२०१	१००	०	०
५६३५	गोरखा	गोरखा	ताप्ले	१	६	१२०२	०	१००	०
५६३६	गोरखा	गोरखा	ताप्ले	१	६	१२०३	१००	०	०
५६३७	गोरखा	गोरखा	ताप्ले	१	६	१२०४	१००	०	०
५६३८	गोरखा	गोरखा	ताप्ले	१	६	१२०५	१००	०	०
५६३९	गोरखा	गोरखा	ताप्ले	१	६	१२०६	१००	०	०
५६४०	गोरखा	गोरखा	ताप्ले	१	६	१२०७	१००	०	०
५६४१	गोरखा	गोरखा	ताप्ले	१	६	१२०८	१००	०	०
५६४२	गोरखा	गोरखा	ताप्ले	१	६	१२०९	१००	०	०
५६४३	गोरखा	गोरखा	ताप्ले	१	६	१२१०	१००	०	०
५६४४	गोरखा	गोरखा	ताप्ले	१	६	१२११	१००	०	०
५६४५	गोरखा	गोरखा	ताप्ले	१	६	१२१२	१००	०	०
५६४६	गोरखा	गोरखा	ताप्ले	१	६	१२१३	१००	०	०
५६४७	गोरखा	गोरखा	ताप्ले	१	६	१२१४	१००	०	०
५६४८	गोरखा	गोरखा	ताप्ले	१	६	१२१६	१००	०	०
५६४९	गोरखा	गोरखा	ताप्ले	१	६	१२१७	१००	०	०
५६५०	गोरखा	गोरखा	ताप्ले	१	६	१२१८	१००	०	०
५६५१	गोरखा	गोरखा	ताप्ले	१	६	१२१९	१००	०	०
५६५२	गोरखा	गोरखा	ताप्ले	१	६	१२२०	१००	०	०
५६५३	गोरखा	गोरखा	ताप्ले	१	६	१२२१	०	१००	०
५६५४	गोरखा	गोरखा	ताप्ले	१	६	१२२२	६९	३१	०
५६५५	गोरखा	गोरखा	ताप्ले	१	६	१२२३	१००	०	०
५६५६	गोरखा	गोरखा	ताप्ले	१	६	१२२४	०	१००	०
५६५७	गोरखा	गोरखा	ताप्ले	१	६	१२२६	१००	०	०
५६५८	गोरखा	गोरखा	ताप्ले	१	६	१२२७	१००	०	०
५६५९	गोरखा	गोरखा	ताप्ले	१	६	१२२९	१००	०	०
५६६०	गोरखा	गोरखा	ताप्ले	१	६	१२३०	०	१००	०
५६६१	गोरखा	गोरखा	ताप्ले	१	६	१२३१	१००	०	०
५६६२	गोरखा	गोरखा	ताप्ले	१	६	१२३२	१००	०	०
५६६३	गोरखा	गोरखा	ताप्ले	१	६	१२३३	१००	०	०
५६६४	गोरखा	गोरखा	ताप्ले	१	६	१२३५	१००	०	०
५६६५	गोरखा	गोरखा	ताप्ले	१	६	१२३६	१००	०	०
५६६६	गोरखा	गोरखा	ताप्ले	१	६	१२३९	०	१००	०
५६६७	गोरखा	गोरखा	ताप्ले	१	६	१२५३	१००	०	०
५६६८	गोरखा	गोरखा	ताप्ले	१	६	१२५४	१००	०	०
५६६९	गोरखा	गोरखा	ताप्ले	१	६	१२५५	१००	०	०
५६७०	गोरखा	गोरखा	ताप्ले	१	६	१२५६	१००	०	०
५६७१	गोरखा	गोरखा	ताप्ले	१	६	१२५७	१००	०	०
५६७२	गोरखा	गोरखा	ताप्ले	१	६	१२५८	१००	०	०
५६७३	गोरखा	गोरखा	ताप्ले	१	६	१२५९	१००	०	०
५६७४	गोरखा	गोरखा	ताप्ले	१	६	१२६०	१००	०	०
५६७५	गोरखा	गोरखा	ताप्ले	१	६	१२६१	१००	०	०
५६७६	गोरखा	गोरखा	ताप्ले	१	६	१२६२	१००	०	०



कृष्ण बहादुर राना मगर
नगर प्रमुख

गोरखा नगरपालिकाको भू-उपयोग क्षेत्र वर्गीकरण सम्बन्धी मापदण्ड तथा विवरणहरू-२०८२

गोरखा नगरपालिकाको साविक ताप्ले गा.वि.स. हाल वडा नं. १ र २ को कितागत विवरणहरू									
सि नं.	जिल्ला	स्थानीय तह	साविक गा वि स	हालको वार्ड	साविक वार्ड	किता नं.	कृषि क्षेत्र	बसोबास क्षेत्र	व्यवसायिक क्षेत्र
५६७७	गोरखा	गोरखा	ताप्ले	१	६	१२६४	०	१००	०
५६७८	गोरखा	गोरखा	ताप्ले	१	६	१२६५	०	१००	०
५६७९	गोरखा	गोरखा	ताप्ले	१	६	१२६६	१००	०	०
५६८०	गोरखा	गोरखा	ताप्ले	१	६	१२६७	१००	०	०
५६८१	गोरखा	गोरखा	ताप्ले	१	६	१२७२	०	१००	०
५६८२	गोरखा	गोरखा	ताप्ले	१	६	१२७३	१००	०	०
५६८३	गोरखा	गोरखा	ताप्ले	१	६	१२७४	१००	०	०
५६८४	गोरखा	गोरखा	ताप्ले	१	६	१२७७	१००	०	०
५६८५	गोरखा	गोरखा	ताप्ले	१	६	१२७८	०	१००	०
५६८६	गोरखा	गोरखा	ताप्ले	१	६	१२७९	१००	०	०
५६८७	गोरखा	गोरखा	ताप्ले	१	६	१२८०	१००	०	०
५६८८	गोरखा	गोरखा	ताप्ले	१	६	१२८१	१००	०	०
५६८९	गोरखा	गोरखा	ताप्ले	१	६	१२८२	१००	०	०
५६९०	गोरखा	गोरखा	ताप्ले	१	६	१२८३	१००	०	०
५६९१	गोरखा	गोरखा	ताप्ले	१	६	१२८४	१००	०	०
५६९२	गोरखा	गोरखा	ताप्ले	१	६	१२८५	१००	०	०
५६९३	गोरखा	गोरखा	ताप्ले	१	६	१२८६	१००	०	०
५६९४	गोरखा	गोरखा	ताप्ले	१	६	१२८७	१००	०	०
५६९५	गोरखा	गोरखा	ताप्ले	१	६	१२८८	१००	०	०
५६९६	गोरखा	गोरखा	ताप्ले	१	६	१२८९	१००	०	०
५६९७	गोरखा	गोरखा	ताप्ले	१	६	१२९०	१००	०	०
५६९८	गोरखा	गोरखा	ताप्ले	१	६	१२९१	१००	०	०
५६९९	गोरखा	गोरखा	ताप्ले	१	६	१२९२	१००	०	०
५७००	गोरखा	गोरखा	ताप्ले	१	६	१२९३	१००	०	०
५७०१	गोरखा	गोरखा	ताप्ले	१	६	१२९५	१००	०	०
५७०२	गोरखा	गोरखा	ताप्ले	१	६	१२९६	१००	०	०
५७०३	गोरखा	गोरखा	ताप्ले	१	६	१२९७	१००	०	०
५७०४	गोरखा	गोरखा	ताप्ले	१	६	१२९८	१००	०	०
५७०५	गोरखा	गोरखा	ताप्ले	१	६	१२९९	१००	०	०
५७०६	गोरखा	गोरखा	ताप्ले	१	६	१३००	१००	०	०
५७०७	गोरखा	गोरखा	ताप्ले	१	६	१३०१	१००	०	०
५७०८	गोरखा	गोरखा	ताप्ले	१	६	१३०२	१००	०	०
५७०९	गोरखा	गोरखा	ताप्ले	१	६	१३०३	१००	०	०
५७१०	गोरखा	गोरखा	ताप्ले	१	६	१३०४	१००	०	०
५७११	गोरखा	गोरखा	ताप्ले	१	६	१३०५	१००	०	०
५७१२	गोरखा	गोरखा	ताप्ले	१	६	१३०६	१००	०	०
५७१३	गोरखा	गोरखा	ताप्ले	१	६	१३०७	१००	०	०
५७१४	गोरखा	गोरखा	ताप्ले	१	६	१३०८	१००	०	०
५७१५	गोरखा	गोरखा	ताप्ले	१	६	१३१०	१००	०	०
५७१६	गोरखा	गोरखा	ताप्ले	१	६	१३११	१००	०	०
५७१७	गोरखा	गोरखा	ताप्ले	१	६	१३१३	१००	०	०
५७१८	गोरखा	गोरखा	ताप्ले	१	६	१३१४	१००	०	०
५७१९	गोरखा	गोरखा	ताप्ले	१	६	१३१५	०	१००	०
५७२०	गोरखा	गोरखा	ताप्ले	१	६	१३१७	१००	०	०



कृष्ण बहादुर राना मगर
नगर प्रमुख

गोरखा नगरपालिकाको भू-उपयोग क्षेत्र वर्गीकरण सम्बन्धी मापदण्ड तथा विवरणहरू-२०८२

गोरखा नगरपालिकाको साविक ताप्ले गा.वि.स. हाल वडा नं. १ र २ को कितागत विवरणहरू									
सि नं.	जिल्ला	स्थानीय तह	साविक गा वि स	हालको वार्ड	साविक वार्ड	किता नं.	कृषि क्षेत्र	बसोबास क्षेत्र	व्यवसायिक क्षेत्र
५७२१	गोरखा	गोरखा	ताप्ले	१	६	१३१८	१००	०	०
५७२२	गोरखा	गोरखा	ताप्ले	१	६	१३३१	१००	०	०
५७२३	गोरखा	गोरखा	ताप्ले	१	६	१३३७	१००	०	०
५७२४	गोरखा	गोरखा	ताप्ले	१	६	१३३८	१००	०	०
५७२५	गोरखा	गोरखा	ताप्ले	१	६	१३४१	१००	०	०
५७२६	गोरखा	गोरखा	ताप्ले	१	६	१३४२	१००	०	०
५७२७	गोरखा	गोरखा	ताप्ले	१	६	१३४७	०	१००	०
५७२८	गोरखा	गोरखा	ताप्ले	१	६	१३४८	१००	०	०
५७२९	गोरखा	गोरखा	ताप्ले	१	६	१३५४	१००	०	०
५७३०	गोरखा	गोरखा	ताप्ले	१	६	१३५६	१००	०	०
५७३१	गोरखा	गोरखा	ताप्ले	१	६	१३६०	१००	०	०
५७३२	गोरखा	गोरखा	ताप्ले	१	६	१३६१	१००	०	०
५७३३	गोरखा	गोरखा	ताप्ले	१	६	१३६२	१००	०	०
५७३४	गोरखा	गोरखा	ताप्ले	१	६	१३६३	१००	०	०
५७३५	गोरखा	गोरखा	ताप्ले	१	६	१३६६	१००	०	०
५७३६	गोरखा	गोरखा	ताप्ले	१	६	१३६७	१००	०	०
५७३७	गोरखा	गोरखा	ताप्ले	१	६	१३७१	१००	०	०
५७३८	गोरखा	गोरखा	ताप्ले	१	६	१३७४	१००	०	०
५७३९	गोरखा	गोरखा	ताप्ले	१	६	१३७५	१००	०	०
५७४०	गोरखा	गोरखा	ताप्ले	१	६	१३७६	०	१००	०
५७४१	गोरखा	गोरखा	ताप्ले	१	६	१३७७	६०	४०	०
५७४२	गोरखा	गोरखा	ताप्ले	१	६	१३७८	१००	०	०
५७४३	गोरखा	गोरखा	ताप्ले	१	६	१३७९	६७	३३	०
५७४४	गोरखा	गोरखा	ताप्ले	१	६	१३८०	०	१००	०
५७४५	गोरखा	गोरखा	ताप्ले	१	६	१३८१	०	१००	०
५७४६	गोरखा	गोरखा	ताप्ले	१	६	१३८२	०	१००	०
५७४७	गोरखा	गोरखा	ताप्ले	१	६	१३८३	१००	०	०
५७४८	गोरखा	गोरखा	ताप्ले	१	६	१३८४	१००	०	०
५७४९	गोरखा	गोरखा	ताप्ले	१	६	१३८५	१००	०	०
५७५०	गोरखा	गोरखा	ताप्ले	१	६	१३८६	१००	०	०
५७५१	गोरखा	गोरखा	ताप्ले	१	६	१३८७	१००	०	०
५७५२	गोरखा	गोरखा	ताप्ले	१	६	१३८८	१००	०	०
५७५३	गोरखा	गोरखा	ताप्ले	१	६	१३८९	०	१००	०
५७५४	गोरखा	गोरखा	ताप्ले	१	६	१३९०	०	१००	०
५७५५	गोरखा	गोरखा	ताप्ले	१	६	१३९१	१००	०	०
५७५६	गोरखा	गोरखा	ताप्ले	१	६	१३९२	१००	०	०
५७५७	गोरखा	गोरखा	ताप्ले	१	६	१३९३	१००	०	०
५७५८	गोरखा	गोरखा	ताप्ले	१	६	१३९४	१००	०	०
५७५९	गोरखा	गोरखा	ताप्ले	१	६	१३९५	१००	०	०
५७६०	गोरखा	गोरखा	ताप्ले	१	६	१३९६	१००	०	०
५७६१	गोरखा	गोरखा	ताप्ले	१	६	१३९७	१००	०	०
५७६२	गोरखा	गोरखा	ताप्ले	१	६	१३९८	१००	०	०
५७६३	गोरखा	गोरखा	ताप्ले	१	६	१३९९	१००	०	०
५७६४	गोरखा	गोरखा	ताप्ले	१	६	१४००	१००	०	०



कृष्ण बहादुर राना मगर
नगर प्रमुख

गोरखा नगरपालिकाको भू-उपयोग क्षेत्र वर्गीकरण सम्बन्धी मापदण्ड तथा विवरणहरू- २०८२

गोरखा नगरपालिकाको साविक ताप्ले गा.वि.स. हाल वडा नं. १ र २ को कितागत विवरणहरू									
सि नं.	जिल्ला	स्थानीय तह	साविक गा वि स	हालको वार्ड	साविक वार्ड	किता नं.	कृषि क्षेत्र	बसोबास क्षेत्र	व्यवसायिक क्षेत्र
५७६५	गोरखा	गोरखा	ताप्ले	१	६	१४०१	१००	०	०
५७६६	गोरखा	गोरखा	ताप्ले	१	६	१४०२	१००	०	०
५७६७	गोरखा	गोरखा	ताप्ले	१	६	१४०३	१००	०	०
५७६८	गोरखा	गोरखा	ताप्ले	१	६	१४०४	१००	०	०
५७६९	गोरखा	गोरखा	ताप्ले	१	६	१४०५	१००	०	०
५७७०	गोरखा	गोरखा	ताप्ले	१	६	१४०६	०	१००	०
५७७१	गोरखा	गोरखा	ताप्ले	१	६	१४०७	०	१००	०
५७७२	गोरखा	गोरखा	ताप्ले	१	६	१४०८	१००	०	०
५७७३	गोरखा	गोरखा	ताप्ले	१	६	१४१८	१००	०	०
५७७४	गोरखा	गोरखा	ताप्ले	१	६	१४१९	१००	०	०
५७७५	गोरखा	गोरखा	ताप्ले	१	६	१४२०	१००	०	०
५७७६	गोरखा	गोरखा	ताप्ले	१	६	१४२१	१००	०	०
५७७७	गोरखा	गोरखा	ताप्ले	१	६	१४२२	१००	०	०
५७७८	गोरखा	गोरखा	ताप्ले	१	६	१४२३	१००	०	०
५७७९	गोरखा	गोरखा	ताप्ले	१	६	१४२४	१००	०	०
५७८०	गोरखा	गोरखा	ताप्ले	१	६	१४२५	१००	०	०
५७८१	गोरखा	गोरखा	ताप्ले	१	६	१४२६	१००	०	०
५७८२	गोरखा	गोरखा	ताप्ले	१	६	१४२७	१००	०	०
५७८३	गोरखा	गोरखा	ताप्ले	१	६	१४२८	१००	०	०
५७८४	गोरखा	गोरखा	ताप्ले	१	६	१४२९	१००	०	०
५७८५	गोरखा	गोरखा	ताप्ले	१	६	१४३०	१००	०	०
५७८६	गोरखा	गोरखा	ताप्ले	१	६	१४३१	१००	०	०
५७८७	गोरखा	गोरखा	ताप्ले	१	६	१४३२	०	१००	०
५७८८	गोरखा	गोरखा	ताप्ले	१	६	१४३३	८२	१८	०
५७८९	गोरखा	गोरखा	ताप्ले	१	६	१४३४	८६	१४	०
५७९०	गोरखा	गोरखा	ताप्ले	१	६	१४३५	७१	२९	०
५७९१	गोरखा	गोरखा	ताप्ले	१	६	१४३६	१००	०	०
५७९२	गोरखा	गोरखा	ताप्ले	१	६	१४३७	१००	०	०
५७९३	गोरखा	गोरखा	ताप्ले	१	६	१४३८	१००	०	०
५७९४	गोरखा	गोरखा	ताप्ले	१	६	१४४२	१००	०	०
५७९५	गोरखा	गोरखा	ताप्ले	१	६	१४४३	१००	०	०
५७९६	गोरखा	गोरखा	ताप्ले	१	६	१४४४	१००	०	०
५७९७	गोरखा	गोरखा	ताप्ले	१	६	१४४५	१००	०	०
५७९८	गोरखा	गोरखा	ताप्ले	१	६	१४४६	१००	०	०
५७९९	गोरखा	गोरखा	ताप्ले	१	६	१४५१	०	१००	०
५८००	गोरखा	गोरखा	ताप्ले	१	६	१४५२	०	१००	०
५८०१	गोरखा	गोरखा	ताप्ले	१	६	१४५३	१००	०	०
५८०२	गोरखा	गोरखा	ताप्ले	१	६	१४५४	१००	०	०
५८०३	गोरखा	गोरखा	ताप्ले	१	६	१४५५	१००	०	०
५८०४	गोरखा	गोरखा	ताप्ले	१	६	१४५७	१००	०	०
५८०५	गोरखा	गोरखा	ताप्ले	१	६	१४६३	१००	०	०
५८०६	गोरखा	गोरखा	ताप्ले	१	६	१४६४	१००	०	०
५८०७	गोरखा	गोरखा	ताप्ले	१	६	१४६५	१००	०	०
५८०८	गोरखा	गोरखा	ताप्ले	१	६	१४६६	१००	०	०



कृष्ण बहादुर राना मगर
 कृष्ण बहादुर राना मगर
 नगर प्रमुख

गोरखा नगरपालिकाको भू-उपयोग क्षेत्र वर्गीकरण सम्बन्धी मापदण्ड तथा विवरणहरू- २०८२

गोरखा नगरपालिकाको साविक ताप्ले गा.वि.स. हाल वडा नं. १ र २ को कितागत विवरणहरू									
सि नं.	जिल्ला	स्थानीय तह	साविक गा वि स	हालको वार्ड	साविक वार्ड	किता नं.	कृषि क्षेत्र	बसोबास क्षेत्र	व्यवसायिक क्षेत्र
५८०९	गोरखा	गोरखा	ताप्ले	१	६	१४६७	१००	०	०
५८१०	गोरखा	गोरखा	ताप्ले	१	६	१४७०	१००	०	०
५८११	गोरखा	गोरखा	ताप्ले	१	६	१४७१	१००	०	०
५८१२	गोरखा	गोरखा	ताप्ले	१	६	१४७२	१००	०	०
५८१३	गोरखा	गोरखा	ताप्ले	१	६	१४७३	१००	०	०
५८१४	गोरखा	गोरखा	ताप्ले	१	६	१४७४	१००	०	०
५८१५	गोरखा	गोरखा	ताप्ले	१	६	१४७५	१००	०	०
५८१६	गोरखा	गोरखा	ताप्ले	१	६	१४७६	१००	०	०
५८१७	गोरखा	गोरखा	ताप्ले	१	६	१४७७	१००	०	०
५८१८	गोरखा	गोरखा	ताप्ले	१	६	१४७८	१००	०	०
५८१९	गोरखा	गोरखा	ताप्ले	१	६	१४७९	१००	०	०
५८२०	गोरखा	गोरखा	ताप्ले	१	६	१४८०	१००	०	०
५८२१	गोरखा	गोरखा	ताप्ले	१	६	१४८१	०	१००	०
५८२२	गोरखा	गोरखा	ताप्ले	१	६	१४८२	०	१००	०
५८२३	गोरखा	गोरखा	ताप्ले	१	६	१४८३	०	१००	०
५८२४	गोरखा	गोरखा	ताप्ले	१	६	१४८४	०	१००	०
५८२५	गोरखा	गोरखा	ताप्ले	१	६	१५१०	१००	०	०
५८२६	गोरखा	गोरखा	ताप्ले	१	६	१५११	१००	०	०
५८२७	गोरखा	गोरखा	ताप्ले	१	६	१५२३	०	१००	०
५८२८	गोरखा	गोरखा	ताप्ले	१	६	१५२४	०	१००	०
५८२९	गोरखा	गोरखा	ताप्ले	१	६	१५२५	०	१००	०
५८३०	गोरखा	गोरखा	ताप्ले	१	६	१५२६	०	१००	०
५८३१	गोरखा	गोरखा	ताप्ले	१	६	१५३४	१००	०	०
५८३२	गोरखा	गोरखा	ताप्ले	१	६	१५३५	१००	०	०
५८३३	गोरखा	गोरखा	ताप्ले	१	६	१५३६	१००	०	०
५८३४	गोरखा	गोरखा	ताप्ले	१	६	१५५७	०	१००	०
५८३५	गोरखा	गोरखा	ताप्ले	१	६	१५५८	१००	०	०
५८३६	गोरखा	गोरखा	ताप्ले	१	६	१५९६	१००	०	०
५८३७	गोरखा	गोरखा	ताप्ले	१	६	१५९७	१००	०	०
५८३८	गोरखा	गोरखा	ताप्ले	१	६	१५९८	०	१००	०
५८३९	गोरखा	गोरखा	ताप्ले	१	६	१५९९	०	१००	०
५८४०	गोरखा	गोरखा	ताप्ले	१	६	१६०२	०	१००	०
५८४१	गोरखा	गोरखा	ताप्ले	१	६	१६०३	१००	०	०
५८४२	गोरखा	गोरखा	ताप्ले	१	६	१६०६	०	१००	०
५८४३	गोरखा	गोरखा	ताप्ले	१	६	१६०७	१००	०	०
५८४४	गोरखा	गोरखा	ताप्ले	१	६	१६०८	१००	०	०
५८४५	गोरखा	गोरखा	ताप्ले	१	६	१६०९	१००	०	०
५८४६	गोरखा	गोरखा	ताप्ले	१	६	१६१०	१००	०	०
५८४७	गोरखा	गोरखा	ताप्ले	१	६	१६११	१००	०	०
५८४८	गोरखा	गोरखा	ताप्ले	१	६	१६१२	१००	०	०
५८४९	गोरखा	गोरखा	ताप्ले	१	६	१६१३	०	१००	०
५८५०	गोरखा	गोरखा	ताप्ले	१	६	१६१४	०	१००	०
५८५१	गोरखा	गोरखा	ताप्ले	१	६	१६१५	१००	०	०
५८५२	गोरखा	गोरखा	ताप्ले	१	६	१६१६	१००	०	०



कृष्ण बहादुर राना मगर
 कृष्ण बहादुर राना मगर
 नगर प्रमुख

गोरखा नगरपालिकाको भू-उपयोग क्षेत्र वर्गीकरण सम्बन्धी मापदण्ड तथा विवरणहरू- २०८२

गोरखा नगरपालिकाको साविक ताप्ले गा.वि.स. हाल वडा नं. १ र २ को कितागत विवरणहरू									
सि नं.	जिल्ला	स्थानीय तह	साविक गा वि स	हालको वार्ड	साविक वार्ड	किता नं.	कृषि क्षेत्र	बसोबास क्षेत्र	व्यवसायिक क्षेत्र
५८५३	गोरखा	गोरखा	ताप्ले	१	६	१६१७	१००	०	०
५८५४	गोरखा	गोरखा	ताप्ले	१	६	१६१८	१००	०	०
५८५५	गोरखा	गोरखा	ताप्ले	१	६	१६१९	०	१००	०
५८५६	गोरखा	गोरखा	ताप्ले	१	६	१६२०	१००	०	०
५८५७	गोरखा	गोरखा	ताप्ले	१	६	१६२१	१००	०	०
५८५८	गोरखा	गोरखा	ताप्ले	१	६	१६२२	१००	०	०
५८५९	गोरखा	गोरखा	ताप्ले	१	६	१६२३	१००	०	०
५८६०	गोरखा	गोरखा	ताप्ले	१	६	१६२४	१००	०	०
५८६१	गोरखा	गोरखा	ताप्ले	१	६	१६२५	१००	०	०
५८६२	गोरखा	गोरखा	ताप्ले	१	६	१६२६	१००	०	०
५८६३	गोरखा	गोरखा	ताप्ले	१	६	१६२७	१००	०	०
५८६४	गोरखा	गोरखा	ताप्ले	१	६	१६२८	१००	०	०
५८६५	गोरखा	गोरखा	ताप्ले	१	६	१६२९	०	१००	०
५८६६	गोरखा	गोरखा	ताप्ले	१	६	१६३०	१००	०	०
५८६७	गोरखा	गोरखा	ताप्ले	१	६	१६३१	१००	०	०
५८६८	गोरखा	गोरखा	ताप्ले	१	६	१६३२	१००	०	०
५८६९	गोरखा	गोरखा	ताप्ले	१	६	१६३३	१००	०	०
५८७०	गोरखा	गोरखा	ताप्ले	१	६	१६३८	१००	०	०
५८७१	गोरखा	गोरखा	ताप्ले	१	६	१६५३	१००	०	०
५८७२	गोरखा	गोरखा	ताप्ले	१	६	१६६१	०	१००	०
५८७३	गोरखा	गोरखा	ताप्ले	१	६	१६६७	१००	०	०
५८७४	गोरखा	गोरखा	ताप्ले	१	६	१६६९	१००	०	०
५८७५	गोरखा	गोरखा	ताप्ले	१	६	१६७२	०	१००	०
५८७६	गोरखा	गोरखा	ताप्ले	१	६	१६७३	०	१००	०
५८७७	गोरखा	गोरखा	ताप्ले	१	६	१६७७	१००	०	०
५८७८	गोरखा	गोरखा	ताप्ले	१	६	१६७९	१००	०	०
५८७९	गोरखा	गोरखा	ताप्ले	१	६	१६८१	१००	०	०
५८८०	गोरखा	गोरखा	ताप्ले	१	६	१६८७	१००	०	०
५८८१	गोरखा	गोरखा	ताप्ले	१	६	१६९१	०	१००	०
५८८२	गोरखा	गोरखा	ताप्ले	१	६	१६९३	०	१००	०
५८८३	गोरखा	गोरखा	ताप्ले	१	६	१६९५	१००	०	०
५८८४	गोरखा	गोरखा	ताप्ले	१	६	१६९६	०	१००	०
५८८५	गोरखा	गोरखा	ताप्ले	१	६	१६९७	०	१००	०
५८८६	गोरखा	गोरखा	ताप्ले	१	६	१६९८	०	१००	०
५८८७	गोरखा	गोरखा	ताप्ले	१	६	१६९९	०	१००	०
५८८८	गोरखा	गोरखा	ताप्ले	१	६	१७००	०	१००	०
५८८९	गोरखा	गोरखा	ताप्ले	१	६	१७२०	१००	०	०
५८९०	गोरखा	गोरखा	ताप्ले	१	६	१७२२	१००	०	०
५८९१	गोरखा	गोरखा	ताप्ले	१	६	१७५१	१००	०	०
५८९२	गोरखा	गोरखा	ताप्ले	१	६	१७९२	१००	०	०
५८९३	गोरखा	गोरखा	ताप्ले	१	६	१७९३	०	१००	०
५८९४	गोरखा	गोरखा	ताप्ले	१	६	१७९४	१००	०	०
५८९५	गोरखा	गोरखा	ताप्ले	१	६	१७९५	१००	०	०
५८९६	गोरखा	गोरखा	ताप्ले	१	६	१७९६	१००	०	०



कृष्ण बहादुर राना मगर
नगर प्रमुख

गोरखा नगरपालिकाको भू-उपयोग क्षेत्र वर्गीकरण सम्बन्धी मापदण्ड तथा विवरणहरू- २०८२

गोरखा नगरपालिकाको साविक ताप्ले गा.वि.स. हाल वडा नं. १ र २ को कितागत विवरणहरू									
सि.नं.	जिल्ला	स्थानीय तह	साविक गा वि स	हालको वार्ड	साविक वार्ड	किता नं.	कृषि क्षेत्र	बसोबास क्षेत्र	व्यवसायिक क्षेत्र
५८९७	गोरखा	गोरखा	ताप्ले	१	६	१७९७	०	१००	०
५८९८	गोरखा	गोरखा	ताप्ले	१	६	१७९८	१००	०	०
५८९९	गोरखा	गोरखा	ताप्ले	१	६	१९९९	०	१००	०
५९००	गोरखा	गोरखा	ताप्ले	१	७	१	१००	०	०
५९०१	गोरखा	गोरखा	ताप्ले	१	७	२	५९	४१	०
५९०२	गोरखा	गोरखा	ताप्ले	१	७	४	०	१००	०
५९०३	गोरखा	गोरखा	ताप्ले	१	७	५	०	१००	०
५९०४	गोरखा	गोरखा	ताप्ले	१	७	६	०	१००	०
५९०५	गोरखा	गोरखा	ताप्ले	१	७	७	०	१००	०
५९०६	गोरखा	गोरखा	ताप्ले	१	७	८	०	१००	०
५९०७	गोरखा	गोरखा	ताप्ले	१	७	९	०	१००	०
५९०८	गोरखा	गोरखा	ताप्ले	१	७	१०	०	१००	०
५९०९	गोरखा	गोरखा	ताप्ले	१	७	११	०	१००	०
५९१०	गोरखा	गोरखा	ताप्ले	१	७	१२	०	१००	०
५९११	गोरखा	गोरखा	ताप्ले	१	७	१३	०	१००	०
५९१२	गोरखा	गोरखा	ताप्ले	१	७	१४	०	१००	०
५९१३	गोरखा	गोरखा	ताप्ले	१	७	१५	९०	१०	०
५९१४	गोरखा	गोरखा	ताप्ले	१	७	१६	०	१००	०
५९१५	गोरखा	गोरखा	ताप्ले	१	७	१८	०	१००	०
५९१६	गोरखा	गोरखा	ताप्ले	१	७	१९	१००	०	०
५९१७	गोरखा	गोरखा	ताप्ले	१	७	२०	१००	०	०
५९१८	गोरखा	गोरखा	ताप्ले	१	७	२१	१००	०	०
५९१९	गोरखा	गोरखा	ताप्ले	१	७	२२	१००	०	०
५९२०	गोरखा	गोरखा	ताप्ले	१	७	२४	०	१००	०
५९२१	गोरखा	गोरखा	ताप्ले	१	७	२५	०	१००	०
५९२२	गोरखा	गोरखा	ताप्ले	१	७	२६	९१	९	०
५९२३	गोरखा	गोरखा	ताप्ले	१	७	२७	१००	०	०
५९२४	गोरखा	गोरखा	ताप्ले	१	७	३०	१००	०	०
५९२५	गोरखा	गोरखा	ताप्ले	१	७	३१	१००	०	०
५९२६	गोरखा	गोरखा	ताप्ले	१	७	३२	१००	०	०
५९२७	गोरखा	गोरखा	ताप्ले	१	७	३३	१००	०	०
५९२८	गोरखा	गोरखा	ताप्ले	१	७	३४	१००	०	०
५९२९	गोरखा	गोरखा	ताप्ले	१	७	३५	१००	०	०
५९३०	गोरखा	गोरखा	ताप्ले	१	७	३६	१००	०	०
५९३१	गोरखा	गोरखा	ताप्ले	१	७	३७	१००	०	०
५९३२	गोरखा	गोरखा	ताप्ले	१	७	३८	०	१००	०
५९३३	गोरखा	गोरखा	ताप्ले	१	७	३९	१००	०	०
५९३४	गोरखा	गोरखा	ताप्ले	१	७	४०	१००	०	०
५९३५	गोरखा	गोरखा	ताप्ले	१	७	४१	१००	०	०
५९३६	गोरखा	गोरखा	ताप्ले	१	७	४२	१००	०	०
५९३७	गोरखा	गोरखा	ताप्ले	१	७	४३	१००	०	०
५९३८	गोरखा	गोरखा	ताप्ले	१	७	४४	१००	०	०
५९३९	गोरखा	गोरखा	ताप्ले	१	७	४५	१००	०	०
५९४०	गोरखा	गोरखा	ताप्ले	१	७	४६	१००	०	०



कृष्ण बहादुर राना मगर
नगर प्रमुख

गोरखा नगरपालिकाको भू-उपयोग क्षेत्र वर्गीकरण सम्बन्धी मापदण्ड तथा विवरणहरू- २०८२

गोरखा नगरपालिकाको साविक ताप्ले गा.वि.स. हाल वडा नं. १ र २ को कितागत विवरणहरू									
सि नं.	जिल्ला	स्थानीय तह	साविक गा वि स	हालको वार्ड	साविक वार्ड	किता नं.	कृषि क्षेत्र	बसोबास क्षेत्र	व्यवसायिक क्षेत्र
५९४१	गोरखा	गोरखा	ताप्ले	१	७	४७	१००	०	०
५९४२	गोरखा	गोरखा	ताप्ले	१	७	५०	१००	०	०
५९४३	गोरखा	गोरखा	ताप्ले	१	७	५१	१००	०	०
५९४४	गोरखा	गोरखा	ताप्ले	१	७	५२	१००	०	०
५९४५	गोरखा	गोरखा	ताप्ले	१	७	५५	१००	०	०
५९४६	गोरखा	गोरखा	ताप्ले	१	७	५६	१००	०	०
५९४७	गोरखा	गोरखा	ताप्ले	१	७	५८	१००	०	०
५९४८	गोरखा	गोरखा	ताप्ले	१	७	५९	१००	०	०
५९४९	गोरखा	गोरखा	ताप्ले	१	७	६०	१००	०	०
५९५०	गोरखा	गोरखा	ताप्ले	१	७	६१	१००	०	०
५९५१	गोरखा	गोरखा	ताप्ले	१	७	६२	१००	०	०
५९५२	गोरखा	गोरखा	ताप्ले	१	७	६३	१००	०	०
५९५३	गोरखा	गोरखा	ताप्ले	१	७	६४	१००	०	०
५९५४	गोरखा	गोरखा	ताप्ले	१	७	६५	१००	०	०
५९५५	गोरखा	गोरखा	ताप्ले	१	७	६६	१००	०	०
५९५६	गोरखा	गोरखा	ताप्ले	१	७	६७	१००	०	०
५९५७	गोरखा	गोरखा	ताप्ले	१	७	६८	१००	०	०
५९५८	गोरखा	गोरखा	ताप्ले	१	७	६९	१००	०	०
५९५९	गोरखा	गोरखा	ताप्ले	१	७	७०	१००	०	०
५९६०	गोरखा	गोरखा	ताप्ले	१	७	७१	१००	०	०
५९६१	गोरखा	गोरखा	ताप्ले	१	७	७२	१००	०	०
५९६२	गोरखा	गोरखा	ताप्ले	१	७	७३	०	१००	०
५९६३	गोरखा	गोरखा	ताप्ले	१	७	७४	९३	७	०
५९६४	गोरखा	गोरखा	ताप्ले	१	७	७५	१००	०	०
५९६५	गोरखा	गोरखा	ताप्ले	१	७	७६	१००	०	०
५९६६	गोरखा	गोरखा	ताप्ले	१	७	७७	१००	०	०
५९६७	गोरखा	गोरखा	ताप्ले	१	७	७८	०	१००	०
५९६८	गोरखा	गोरखा	ताप्ले	१	७	८०	१००	०	०
५९६९	गोरखा	गोरखा	ताप्ले	१	७	८१	०	१००	०
५९७०	गोरखा	गोरखा	ताप्ले	१	७	८२	०	१००	०
५९७१	गोरखा	गोरखा	ताप्ले	१	७	८३	१००	०	०
५९७२	गोरखा	गोरखा	ताप्ले	१	७	८४	१००	०	०
५९७३	गोरखा	गोरखा	ताप्ले	१	७	८८	१००	०	०
५९७४	गोरखा	गोरखा	ताप्ले	१	७	९०	०	१००	०
५९७५	गोरखा	गोरखा	ताप्ले	१	७	९१	१००	०	०
५९७६	गोरखा	गोरखा	ताप्ले	१	७	९२	१००	०	०
५९७७	गोरखा	गोरखा	ताप्ले	१	७	९३	१००	०	०
५९७८	गोरखा	गोरखा	ताप्ले	१	७	९५	१००	०	०
५९७९	गोरखा	गोरखा	ताप्ले	१	७	९६	०	१००	०
५९८०	गोरखा	गोरखा	ताप्ले	१	७	९७	०	१००	०
५९८१	गोरखा	गोरखा	ताप्ले	१	७	९८	०	१००	०
५९८२	गोरखा	गोरखा	ताप्ले	१	७	९९	१००	०	०
५९८३	गोरखा	गोरखा	ताप्ले	१	७	१००	१००	०	०
५९८४	गोरखा	गोरखा	ताप्ले	१	७	१०१	०	१००	०



कृष्ण बहादुर राना मगर
नगर प्रमुख

गोरखा नगरपालिकाको भू-उपयोग क्षेत्र वर्गीकरण सम्बन्धी मापदण्ड तथा विवरणहरू- २०८२

गोरखा नगरपालिकाको साविक ताप्ले गा.वि.स. हाल वडा नं. १ र २ को कितागत विवरणहरू									
सि.नं.	जिल्ला	स्थानीय तह	साविक गा वि स	हालको वार्ड	साविक वार्ड	कित्ता नं.	कृषि क्षेत्र	बसोबास क्षेत्र	व्यवसायिक क्षेत्र
५९८५	गोरखा	गोरखा	ताप्ले	१	७	१०२	०	१००	०
५९८६	गोरखा	गोरखा	ताप्ले	१	७	१०३	०	१००	०
५९८७	गोरखा	गोरखा	ताप्ले	१	७	१०४	१००	०	०
५९८८	गोरखा	गोरखा	ताप्ले	१	७	१०५	१००	०	०
५९८९	गोरखा	गोरखा	ताप्ले	१	७	१०६	१००	०	०
५९९०	गोरखा	गोरखा	ताप्ले	१	७	१०७	१००	०	०
५९९१	गोरखा	गोरखा	ताप्ले	१	७	१०९	०	१००	०
५९९२	गोरखा	गोरखा	ताप्ले	१	७	१११	०	१००	०
५९९३	गोरखा	गोरखा	ताप्ले	१	७	११२	०	१००	०
५९९४	गोरखा	गोरखा	ताप्ले	१	७	११३	०	१००	०
५९९५	गोरखा	गोरखा	ताप्ले	१	७	११४	०	१००	०
५९९६	गोरखा	गोरखा	ताप्ले	१	७	११५	०	१००	०
५९९७	गोरखा	गोरखा	ताप्ले	१	७	११६	०	१००	०
५९९८	गोरखा	गोरखा	ताप्ले	१	७	११७	१००	०	०
५९९९	गोरखा	गोरखा	ताप्ले	१	७	११८	१००	०	०
६०००	गोरखा	गोरखा	ताप्ले	१	७	११९	१००	०	०
६००१	गोरखा	गोरखा	ताप्ले	१	७	१२०	१००	०	०
६००२	गोरखा	गोरखा	ताप्ले	१	७	१२१	०	१००	०
६००३	गोरखा	गोरखा	ताप्ले	१	७	१२२	१००	०	०
६००४	गोरखा	गोरखा	ताप्ले	१	७	१२३	१००	०	०
६००५	गोरखा	गोरखा	ताप्ले	१	७	१२४	१००	०	०
६००६	गोरखा	गोरखा	ताप्ले	१	७	१२५	१००	०	०
६००७	गोरखा	गोरखा	ताप्ले	१	७	१२६	१००	०	०
६००८	गोरखा	गोरखा	ताप्ले	१	७	१२८	०	१००	०
६००९	गोरखा	गोरखा	ताप्ले	१	७	१२९	०	१००	०
६०१०	गोरखा	गोरखा	ताप्ले	१	७	१३०	१००	०	०
६०११	गोरखा	गोरखा	ताप्ले	१	७	१३१	१००	०	०
६०१२	गोरखा	गोरखा	ताप्ले	१	७	१३२	१००	०	०
६०१३	गोरखा	गोरखा	ताप्ले	१	७	१३३	०	१००	०
६०१४	गोरखा	गोरखा	ताप्ले	१	७	१३४	०	१००	०
६०१५	गोरखा	गोरखा	ताप्ले	१	७	१३५	१००	०	०
६०१६	गोरखा	गोरखा	ताप्ले	१	७	१३६	१००	०	०
६०१७	गोरखा	गोरखा	ताप्ले	१	७	१३८	१००	०	०
६०१८	गोरखा	गोरखा	ताप्ले	१	७	१४०	१००	०	०
६०१९	गोरखा	गोरखा	ताप्ले	१	७	१४१	१००	०	०
६०२०	गोरखा	गोरखा	ताप्ले	१	७	१४२	१००	०	०
६०२१	गोरखा	गोरखा	ताप्ले	१	७	१४३	१००	०	०
६०२२	गोरखा	गोरखा	ताप्ले	१	७	१४४	१००	०	०
६०२३	गोरखा	गोरखा	ताप्ले	१	७	१४५	१००	०	०
६०२४	गोरखा	गोरखा	ताप्ले	१	७	१४६	१००	०	०
६०२५	गोरखा	गोरखा	ताप्ले	१	७	१४७	१००	०	०
६०२६	गोरखा	गोरखा	ताप्ले	१	७	१४८	१००	०	०
६०२७	गोरखा	गोरखा	ताप्ले	१	७	१४९	१००	०	०
६०२८	गोरखा	गोरखा	ताप्ले	१	७	१५०	१००	०	०



कृष्ण बहादुर राना मगर
नगर प्रमुख

गोरखा नगरपालिकाको भू-उपयोग क्षेत्र वर्गीकरण सम्बन्धी मापदण्ड तथा विवरणहरू-२०८२

गोरखा नगरपालिकाको साविक ताप्ले गा.वि.स. हाल वडा नं. १ र २ को कितागत विवरणहरू									
सि नं.	जिल्ला	स्थानीय तह	साविक गा वि स	हालको वार्ड	साविक वार्ड	किता नं.	कृषि क्षेत्र	बसोबास क्षेत्र	व्यवसायिक क्षेत्र
६०२९	गोरखा	गोरखा	ताप्ले	१	७	१५१	१००	०	०
६०३०	गोरखा	गोरखा	ताप्ले	१	७	१५२	१००	०	०
६०३१	गोरखा	गोरखा	ताप्ले	१	७	१५३	०	१००	०
६०३२	गोरखा	गोरखा	ताप्ले	१	७	१५४	०	१००	०
६०३३	गोरखा	गोरखा	ताप्ले	१	७	१५५	०	१००	०
६०३४	गोरखा	गोरखा	ताप्ले	१	७	१५६	१००	०	०
६०३५	गोरखा	गोरखा	ताप्ले	१	७	१५७	१००	०	०
६०३६	गोरखा	गोरखा	ताप्ले	१	७	१५८	१००	०	०
६०३७	गोरखा	गोरखा	ताप्ले	१	७	१५९	१००	०	०
६०३८	गोरखा	गोरखा	ताप्ले	१	७	१६१	१००	०	०
६०३९	गोरखा	गोरखा	ताप्ले	१	७	१६२	१००	०	०
६०४०	गोरखा	गोरखा	ताप्ले	१	७	१६३	१००	०	०
६०४१	गोरखा	गोरखा	ताप्ले	१	७	१६४	१००	०	०
६०४२	गोरखा	गोरखा	ताप्ले	१	७	१६५	१००	०	०
६०४३	गोरखा	गोरखा	ताप्ले	१	७	१६६	१००	०	०
६०४४	गोरखा	गोरखा	ताप्ले	१	७	१६८	१००	०	०
६०४५	गोरखा	गोरखा	ताप्ले	१	७	१६९	१००	०	०
६०४६	गोरखा	गोरखा	ताप्ले	१	७	१७०	१००	०	०
६०४७	गोरखा	गोरखा	ताप्ले	१	७	१७१	१००	०	०
६०४८	गोरखा	गोरखा	ताप्ले	१	७	१७२	१००	०	०
६०४९	गोरखा	गोरखा	ताप्ले	१	७	१७३	१००	०	०
६०५०	गोरखा	गोरखा	ताप्ले	१	७	१७४	१००	०	०
६०५१	गोरखा	गोरखा	ताप्ले	१	७	१७५	१००	०	०
६०५२	गोरखा	गोरखा	ताप्ले	१	७	१७६	१००	०	०
६०५३	गोरखा	गोरखा	ताप्ले	१	७	१७७	१००	०	०
६०५४	गोरखा	गोरखा	ताप्ले	१	७	१७८	१००	०	०
६०५५	गोरखा	गोरखा	ताप्ले	१	७	१७९	१००	०	०
६०५६	गोरखा	गोरखा	ताप्ले	१	७	१८०	१००	०	०
६०५७	गोरखा	गोरखा	ताप्ले	१	७	१८१	१००	०	०
६०५८	गोरखा	गोरखा	ताप्ले	१	७	१८२	१००	०	०
६०५९	गोरखा	गोरखा	ताप्ले	१	७	१८३	१००	०	०
६०६०	गोरखा	गोरखा	ताप्ले	१	७	१८४	१००	०	०
६०६१	गोरखा	गोरखा	ताप्ले	१	७	१८५	१००	०	०
६०६२	गोरखा	गोरखा	ताप्ले	१	७	१८६	१००	०	०
६०६३	गोरखा	गोरखा	ताप्ले	१	७	१८७	१००	०	०
६०६४	गोरखा	गोरखा	ताप्ले	१	७	१८८	१००	०	०
६०६५	गोरखा	गोरखा	ताप्ले	१	७	१८९	१००	०	०
६०६६	गोरखा	गोरखा	ताप्ले	१	७	१९१	१००	०	०
६०६७	गोरखा	गोरखा	ताप्ले	१	७	१९२	१००	०	०
६०६८	गोरखा	गोरखा	ताप्ले	१	७	१९३	१००	०	०
६०६९	गोरखा	गोरखा	ताप्ले	१	७	१९४	१००	०	०
६०७०	गोरखा	गोरखा	ताप्ले	१	७	१९५	१००	०	०
६०७१	गोरखा	गोरखा	ताप्ले	१	७	१९६	१००	०	०
६०७२	गोरखा	गोरखा	ताप्ले	१	७	१९८	१००	०	०



कृष्ण बहादुर राना मगर
नगर प्रमुख

गोरखा नगरपालिकाको भू-उपयोग क्षेत्र वर्गीकरण सम्बन्धी मापदण्ड तथा विवरणहरू- २०८२

गोरखा नगरपालिकाको साविक ताप्ले गा.वि.स. हाल वडा नं. १ र २ को कितागत विवरणहरू									
सि नं.	जिल्ला	स्थानीय तह	साविक गा वि स	हालको वार्ड	साविक वार्ड	कित्ता नं.	कृषि क्षेत्र	बसोबास क्षेत्र	व्यवसायिक क्षेत्र
६०७३	गोरखा	गोरखा	ताप्ले	१	७	१९९	१००	०	०
६०७४	गोरखा	गोरखा	ताप्ले	१	७	२००	१००	०	०
६०७५	गोरखा	गोरखा	ताप्ले	१	७	२०१	१००	०	०
६०७६	गोरखा	गोरखा	ताप्ले	१	७	२०२	१००	०	०
६०७७	गोरखा	गोरखा	ताप्ले	१	७	२०३	१००	०	०
६०७८	गोरखा	गोरखा	ताप्ले	१	७	२०४	१००	०	०
६०७९	गोरखा	गोरखा	ताप्ले	१	७	२०५	१००	०	०
६०८०	गोरखा	गोरखा	ताप्ले	१	७	२१०	१००	०	०
६०८१	गोरखा	गोरखा	ताप्ले	१	७	२११	१००	०	०
६०८२	गोरखा	गोरखा	ताप्ले	१	७	२१२	१००	०	०
६०८३	गोरखा	गोरखा	ताप्ले	१	७	२१३	१००	०	०
६०८४	गोरखा	गोरखा	ताप्ले	१	७	२१५	१००	०	०
६०८५	गोरखा	गोरखा	ताप्ले	१	७	२१६	१००	०	०
६०८६	गोरखा	गोरखा	ताप्ले	१	७	२१८	१००	०	०
६०८७	गोरखा	गोरखा	ताप्ले	१	७	२१९	१००	०	०
६०८८	गोरखा	गोरखा	ताप्ले	१	७	२२०	१००	०	०
६०८९	गोरखा	गोरखा	ताप्ले	१	७	२२१	१००	०	०
६०९०	गोरखा	गोरखा	ताप्ले	१	७	२२३	१००	०	०
६०९१	गोरखा	गोरखा	ताप्ले	१	७	२२४	१००	०	०
६०९२	गोरखा	गोरखा	ताप्ले	१	७	२२५	१००	०	०
६०९३	गोरखा	गोरखा	ताप्ले	१	७	२२७	१००	०	०
६०९४	गोरखा	गोरखा	ताप्ले	१	७	२२८	१००	०	०
६०९५	गोरखा	गोरखा	ताप्ले	१	७	२२९	१००	०	०
६०९६	गोरखा	गोरखा	ताप्ले	१	७	२३०	१००	०	०
६०९७	गोरखा	गोरखा	ताप्ले	१	७	२३१	१००	०	०
६०९८	गोरखा	गोरखा	ताप्ले	१	७	२३२	१००	०	०
६०९९	गोरखा	गोरखा	ताप्ले	१	७	२३३	१००	०	०
६१००	गोरखा	गोरखा	ताप्ले	१	७	२३४	१००	०	०
६१०१	गोरखा	गोरखा	ताप्ले	१	७	२३७	१००	०	०
६१०२	गोरखा	गोरखा	ताप्ले	१	७	२३८	१००	०	०
६१०३	गोरखा	गोरखा	ताप्ले	१	७	२३९	१००	०	०
६१०४	गोरखा	गोरखा	ताप्ले	१	७	२४२	१००	०	०
६१०५	गोरखा	गोरखा	ताप्ले	१	७	२४३	१००	०	०
६१०६	गोरखा	गोरखा	ताप्ले	१	७	२४४	१००	०	०
६१०७	गोरखा	गोरखा	ताप्ले	१	७	२४५	१००	०	०
६१०८	गोरखा	गोरखा	ताप्ले	१	७	२४७	१००	०	०
६१०९	गोरखा	गोरखा	ताप्ले	१	७	२४८	१००	०	०
६११०	गोरखा	गोरखा	ताप्ले	१	७	२४९	१००	०	०
६१११	गोरखा	गोरखा	ताप्ले	१	७	२५१	१००	०	०
६११२	गोरखा	गोरखा	ताप्ले	१	७	२५२	१००	०	०
६११३	गोरखा	गोरखा	ताप्ले	१	७	२५३	०	१००	०
६११४	गोरखा	गोरखा	ताप्ले	१	७	२५६	१००	०	०
६११५	गोरखा	गोरखा	ताप्ले	१	७	२५७	१००	०	०
६११६	गोरखा	गोरखा	ताप्ले	१	७	२५९	८६	१४	०



कृष्ण बहादुर राना मगर
नगर प्रमुख

गोरखा नगरपालिकाको भू-उपयोग क्षेत्र वर्गीकरण सम्बन्धी मापदण्ड तथा विवरणहरू-२०८२

गोरखा नगरपालिकाको साविक ताप्ले गा.वि.स. हाल वडा नं. १ र २ को कितागत विवरणहरू									
सि नं.	जिल्ला	स्थानीय तह	साविक गा वि स	हालको वार्ड	साविक वार्ड	किता नं.	कृषि क्षेत्र	बसोबास क्षेत्र	व्यवसायिक क्षेत्र
६११७	गोरखा	गोरखा	ताप्ले	१	७	२६०	१००	०	०
६११८	गोरखा	गोरखा	ताप्ले	१	७	२६१	०	१००	०
६११९	गोरखा	गोरखा	ताप्ले	१	७	२६२	१००	०	०
६१२०	गोरखा	गोरखा	ताप्ले	१	७	२६३	१००	०	०
६१२१	गोरखा	गोरखा	ताप्ले	१	७	२६५	१००	०	०
६१२२	गोरखा	गोरखा	ताप्ले	१	७	२६७	०	१००	०
६१२३	गोरखा	गोरखा	ताप्ले	१	७	२६८	०	१००	०
६१२४	गोरखा	गोरखा	ताप्ले	१	७	२७०	१००	०	०
६१२५	गोरखा	गोरखा	ताप्ले	१	७	२७१	१००	०	०
६१२६	गोरखा	गोरखा	ताप्ले	१	७	२७२	१००	०	०
६१२७	गोरखा	गोरखा	ताप्ले	१	७	२७३	१००	०	०
६१२८	गोरखा	गोरखा	ताप्ले	१	७	२७४	१००	०	०
६१२९	गोरखा	गोरखा	ताप्ले	१	७	२७५	१००	०	०
६१३०	गोरखा	गोरखा	ताप्ले	१	७	२७६	१००	०	०
६१३१	गोरखा	गोरखा	ताप्ले	१	७	२७८	१००	०	०
६१३२	गोरखा	गोरखा	ताप्ले	१	७	२७९	१००	०	०
६१३३	गोरखा	गोरखा	ताप्ले	१	७	२८०	१००	०	०
६१३४	गोरखा	गोरखा	ताप्ले	१	७	२८१	१००	०	०
६१३५	गोरखा	गोरखा	ताप्ले	१	७	२८२	१००	०	०
६१३६	गोरखा	गोरखा	ताप्ले	१	७	२८३	१००	०	०
६१३७	गोरखा	गोरखा	ताप्ले	१	७	२८४	१००	०	०
६१३८	गोरखा	गोरखा	ताप्ले	१	७	२८५	१००	०	०
६१३९	गोरखा	गोरखा	ताप्ले	१	७	२८६	१००	०	०
६१४०	गोरखा	गोरखा	ताप्ले	१	७	२८७	१००	०	०
६१४१	गोरखा	गोरखा	ताप्ले	१	७	२८८	०	१००	०
६१४२	गोरखा	गोरखा	ताप्ले	१	७	२८९	१००	०	०
६१४३	गोरखा	गोरखा	ताप्ले	१	७	२९०	१००	०	०
६१४४	गोरखा	गोरखा	ताप्ले	१	७	२९२	१००	०	०
६१४५	गोरखा	गोरखा	ताप्ले	१	७	२९३	१००	०	०
६१४६	गोरखा	गोरखा	ताप्ले	१	७	२९४	१००	०	०
६१४७	गोरखा	गोरखा	ताप्ले	१	७	२९५	१००	०	०
६१४८	गोरखा	गोरखा	ताप्ले	१	७	२९६	१००	०	०
६१४९	गोरखा	गोरखा	ताप्ले	१	७	२९७	१००	०	०
६१५०	गोरखा	गोरखा	ताप्ले	१	७	२९८	१००	०	०
६१५१	गोरखा	गोरखा	ताप्ले	१	७	२९९	१००	०	०
६१५२	गोरखा	गोरखा	ताप्ले	१	७	३००	१००	०	०
६१५३	गोरखा	गोरखा	ताप्ले	१	७	३०१	१००	०	०
६१५४	गोरखा	गोरखा	ताप्ले	१	७	३०२	१००	०	०
६१५५	गोरखा	गोरखा	ताप्ले	१	७	३०३	१००	०	०
६१५६	गोरखा	गोरखा	ताप्ले	१	७	३०६	१००	०	०
६१५७	गोरखा	गोरखा	ताप्ले	१	७	३०७	१००	०	०
६१५८	गोरखा	गोरखा	ताप्ले	१	७	३०८	१००	०	०
६१५९	गोरखा	गोरखा	ताप्ले	१	७	३०९	१००	०	०
६१६०	गोरखा	गोरखा	ताप्ले	१	७	३१०	१००	०	०



कृष्ण बहादुर राना मगर
नगर प्रमुख

गोरखा नगरपालिकाको भू-उपयोग क्षेत्र वर्गीकरण सम्बन्धी मापदण्ड तथा विवरणहरू- २०८२

गोरखा नगरपालिकाको साविक ताप्ले गा.वि.स. हाल वडा नं. १ र २ को कितागत विवरणहरू									
सि नं.	जिल्ला	स्थानीय तह	साविक गा वि स	हालको वार्ड	साविक वार्ड	कित्ता नं.	कृषि क्षेत्र	बसोबास क्षेत्र	व्यवसायिक क्षेत्र
६१६१	गोरखा	गोरखा	ताप्ले	१	७	३११	१००	०	०
६१६२	गोरखा	गोरखा	ताप्ले	१	७	३१२	१००	०	०
६१६३	गोरखा	गोरखा	ताप्ले	१	७	३१३	१००	०	०
६१६४	गोरखा	गोरखा	ताप्ले	१	७	३१५	१००	०	०
६१६५	गोरखा	गोरखा	ताप्ले	१	७	३१६	१००	०	०
६१६६	गोरखा	गोरखा	ताप्ले	१	७	३१८	१००	०	०
६१६७	गोरखा	गोरखा	ताप्ले	१	७	३१९	१००	०	०
६१६८	गोरखा	गोरखा	ताप्ले	१	७	३२०	१००	०	०
६१६९	गोरखा	गोरखा	ताप्ले	१	७	३२१	१००	०	०
६१७०	गोरखा	गोरखा	ताप्ले	१	७	३२२	१००	०	०
६१७१	गोरखा	गोरखा	ताप्ले	१	७	३२३	१००	०	०
६१७२	गोरखा	गोरखा	ताप्ले	१	७	३२४	१००	०	०
६१७३	गोरखा	गोरखा	ताप्ले	१	७	३२५	१००	०	०
६१७४	गोरखा	गोरखा	ताप्ले	१	७	३२६	१००	०	०
६१७५	गोरखा	गोरखा	ताप्ले	१	७	३२७	१००	०	०
६१७६	गोरखा	गोरखा	ताप्ले	१	७	३२८	१००	०	०
६१७७	गोरखा	गोरखा	ताप्ले	१	७	३२९	१००	०	०
६१७८	गोरखा	गोरखा	ताप्ले	१	७	३३१	१००	०	०
६१७९	गोरखा	गोरखा	ताप्ले	१	७	३३२	१००	०	०
६१८०	गोरखा	गोरखा	ताप्ले	१	७	३३४	१००	०	०
६१८१	गोरखा	गोरखा	ताप्ले	१	७	३३५	१००	०	०
६१८२	गोरखा	गोरखा	ताप्ले	१	७	३३६	१००	०	०
६१८३	गोरखा	गोरखा	ताप्ले	१	७	३३७	१००	०	०
६१८४	गोरखा	गोरखा	ताप्ले	१	७	३३८	१००	०	०
६१८५	गोरखा	गोरखा	ताप्ले	१	७	३३९	१००	०	०
६१८६	गोरखा	गोरखा	ताप्ले	१	७	३४१	१००	०	०
६१८७	गोरखा	गोरखा	ताप्ले	१	७	३४२	१००	०	०
६१८८	गोरखा	गोरखा	ताप्ले	१	७	३४३	१००	०	०
६१८९	गोरखा	गोरखा	ताप्ले	१	७	३४५	१००	०	०
६१९०	गोरखा	गोरखा	ताप्ले	१	७	३४६	१००	०	०
६१९१	गोरखा	गोरखा	ताप्ले	१	७	३४८	१००	०	०
६१९२	गोरखा	गोरखा	ताप्ले	१	७	३४९	१००	०	०
६१९३	गोरखा	गोरखा	ताप्ले	१	७	३५०	१००	०	०
६१९४	गोरखा	गोरखा	ताप्ले	१	७	३५१	१००	०	०
६१९५	गोरखा	गोरखा	ताप्ले	१	७	३५२	१००	०	०
६१९६	गोरखा	गोरखा	ताप्ले	१	७	३५३	१००	०	०
६१९७	गोरखा	गोरखा	ताप्ले	१	७	३५४	१००	०	०
६१९८	गोरखा	गोरखा	ताप्ले	१	७	३५५	१००	०	०
६१९९	गोरखा	गोरखा	ताप्ले	१	७	३५६	१००	०	०
६२००	गोरखा	गोरखा	ताप्ले	१	७	३५९	१००	०	०
६२०१	गोरखा	गोरखा	ताप्ले	१	७	३६०	१००	०	०
६२०२	गोरखा	गोरखा	ताप्ले	१	७	३६१	१००	०	०
६२०३	गोरखा	गोरखा	ताप्ले	१	७	३६२	१००	०	०
६२०४	गोरखा	गोरखा	ताप्ले	१	७	३६३	१००	०	०



कृष्ण बहादुर राना मगर
नगर प्रमुख

गोरखा नगरपालिकाको भू-उपयोग क्षेत्र वर्गीकरण सम्बन्धी मापदण्ड तथा विवरणहरू- २०८२

गोरखा नगरपालिकाको साविक ताप्ले गा.वि.स. हाल वडा नं. १ र २ को कितागत विवरणहरू									
सि नं.	जिल्ला	स्थानीय तह	साविक गा वि स	हालको वार्ड	साविक वार्ड	किता नं.	कृषि क्षेत्र	बसोबास क्षेत्र	व्यवसायिक क्षेत्र
६२०५	गोरखा	गोरखा	ताप्ले	१	७	३६४	१००	०	०
६२०६	गोरखा	गोरखा	ताप्ले	१	७	३६६	१००	०	०
६२०७	गोरखा	गोरखा	ताप्ले	१	७	३६७	१००	०	०
६२०८	गोरखा	गोरखा	ताप्ले	१	७	३६८	१००	०	०
६२०९	गोरखा	गोरखा	ताप्ले	१	७	३६९	१००	०	०
६२१०	गोरखा	गोरखा	ताप्ले	१	७	३७०	१००	०	०
६२११	गोरखा	गोरखा	ताप्ले	१	७	३७१	१००	०	०
६२१२	गोरखा	गोरखा	ताप्ले	१	७	३७२	१००	०	०
६२१३	गोरखा	गोरखा	ताप्ले	१	७	३७३	१००	०	०
६२१४	गोरखा	गोरखा	ताप्ले	१	७	३७४	१००	०	०
६२१५	गोरखा	गोरखा	ताप्ले	१	७	३७६	१००	०	०
६२१६	गोरखा	गोरखा	ताप्ले	१	७	३७७	१००	०	०
६२१७	गोरखा	गोरखा	ताप्ले	१	७	३७८	१००	०	०
६२१८	गोरखा	गोरखा	ताप्ले	१	७	३७९	१००	०	०
६२१९	गोरखा	गोरखा	ताप्ले	१	७	३८०	१००	०	०
६२२०	गोरखा	गोरखा	ताप्ले	१	७	३८१	१००	०	०
६२२१	गोरखा	गोरखा	ताप्ले	१	७	३८३	१००	०	०
६२२२	गोरखा	गोरखा	ताप्ले	१	७	३८४	१००	०	०
६२२३	गोरखा	गोरखा	ताप्ले	१	७	३८५	१००	०	०
६२२४	गोरखा	गोरखा	ताप्ले	१	७	३८७	०	१००	०
६२२५	गोरखा	गोरखा	ताप्ले	१	७	३८९	१००	०	०
६२२६	गोरखा	गोरखा	ताप्ले	१	७	३९०	१००	०	०
६२२७	गोरखा	गोरखा	ताप्ले	१	७	३९१	१००	०	०
६२२८	गोरखा	गोरखा	ताप्ले	१	७	३९२	१००	०	०
६२२९	गोरखा	गोरखा	ताप्ले	१	७	३९४	१००	०	०
६२३०	गोरखा	गोरखा	ताप्ले	१	७	३९५	१००	०	०
६२३१	गोरखा	गोरखा	ताप्ले	१	७	३९७	१००	०	०
६२३२	गोरखा	गोरखा	ताप्ले	१	७	३९९	१००	०	०
६२३३	गोरखा	गोरखा	ताप्ले	१	७	४०१	१००	०	०
६२३४	गोरखा	गोरखा	ताप्ले	१	७	४०२	१००	०	०
६२३५	गोरखा	गोरखा	ताप्ले	१	७	४०३	१००	०	०
६२३६	गोरखा	गोरखा	ताप्ले	१	७	४०४	१००	०	०
६२३७	गोरखा	गोरखा	ताप्ले	१	७	४०५	१००	०	०
६२३८	गोरखा	गोरखा	ताप्ले	१	७	४०६	१००	०	०
६२३९	गोरखा	गोरखा	ताप्ले	१	७	४०७	१००	०	०
६२४०	गोरखा	गोरखा	ताप्ले	१	७	४०९	१००	०	०
६२४१	गोरखा	गोरखा	ताप्ले	१	७	४१०	१००	०	०
६२४२	गोरखा	गोरखा	ताप्ले	१	७	४११	१००	०	०
६२४३	गोरखा	गोरखा	ताप्ले	१	७	४१२	१००	०	०
६२४४	गोरखा	गोरखा	ताप्ले	१	७	४१३	१००	०	०
६२४५	गोरखा	गोरखा	ताप्ले	१	७	४१४	१००	०	०
६२४६	गोरखा	गोरखा	ताप्ले	१	७	४१६	१००	०	०
६२४७	गोरखा	गोरखा	ताप्ले	१	७	४१७	१००	०	०
६२४८	गोरखा	गोरखा	ताप्ले	१	७	४१८	१००	०	०



कृष्ण बहादुर राना मगर
नगर प्रमुख

गोरखा नगरपालिकाको भू-उपयोग क्षेत्र वर्गीकरण सम्बन्धी मापदण्ड तथा विवरणहरू- २०८२

गोरखा नगरपालिकाको साविक ताप्ले गा.वि.स. हाल वडा नं. १ र २ को कितागत विवरणहरू									
सि नं.	जिल्ला	स्थानीय तह	साविक गा वि स	हालको वार्ड	साविक वार्ड	किता नं.	कृषि क्षेत्र	बसोबास क्षेत्र	व्यवसायिक क्षेत्र
६२४९	गोरखा	गोरखा	ताप्ले	१	७	४२१	१००	०	०
६२५०	गोरखा	गोरखा	ताप्ले	१	७	४२२	१००	०	०
६२५१	गोरखा	गोरखा	ताप्ले	१	७	४२३	१००	०	०
६२५२	गोरखा	गोरखा	ताप्ले	१	७	४२५	१००	०	०
६२५३	गोरखा	गोरखा	ताप्ले	१	७	४२६	१००	०	०
६२५४	गोरखा	गोरखा	ताप्ले	१	७	४२७	१००	०	०
६२५५	गोरखा	गोरखा	ताप्ले	१	७	४२८	१००	०	०
६२५६	गोरखा	गोरखा	ताप्ले	१	७	४२९	१००	०	०
६२५७	गोरखा	गोरखा	ताप्ले	१	७	४३०	१००	०	०
६२५८	गोरखा	गोरखा	ताप्ले	१	७	४३१	१००	०	०
६२५९	गोरखा	गोरखा	ताप्ले	१	७	४३२	१००	०	०
६२६०	गोरखा	गोरखा	ताप्ले	१	७	४३३	१००	०	०
६२६१	गोरखा	गोरखा	ताप्ले	१	७	४३४	१००	०	०
६२६२	गोरखा	गोरखा	ताप्ले	१	७	४३५	१००	०	०
६२६३	गोरखा	गोरखा	ताप्ले	१	७	४३६	१००	०	०
६२६४	गोरखा	गोरखा	ताप्ले	१	७	४३८	१००	०	०
६२६५	गोरखा	गोरखा	ताप्ले	१	७	४३९	१००	०	०
६२६६	गोरखा	गोरखा	ताप्ले	१	७	४४०	१००	०	०
६२६७	गोरखा	गोरखा	ताप्ले	१	७	४४१	१००	०	०
६२६८	गोरखा	गोरखा	ताप्ले	१	७	४४३	१००	०	०
६२६९	गोरखा	गोरखा	ताप्ले	१	७	४४४	१००	०	०
६२७०	गोरखा	गोरखा	ताप्ले	१	७	४४६	१००	०	०
६२७१	गोरखा	गोरखा	ताप्ले	१	७	४४९	१००	०	०
६२७२	गोरखा	गोरखा	ताप्ले	१	७	४५१	०	१००	०
६२७३	गोरखा	गोरखा	ताप्ले	१	७	४५२	१००	०	०
६२७४	गोरखा	गोरखा	ताप्ले	१	७	४५३	१००	०	०
६२७५	गोरखा	गोरखा	ताप्ले	१	७	४५४	१००	०	०
६२७६	गोरखा	गोरखा	ताप्ले	१	७	४५६	१००	०	०
६२७७	गोरखा	गोरखा	ताप्ले	१	७	४५७	१००	०	०
६२७८	गोरखा	गोरखा	ताप्ले	१	७	४५८	१००	०	०
६२७९	गोरखा	गोरखा	ताप्ले	१	७	४५९	१००	०	०
६२८०	गोरखा	गोरखा	ताप्ले	१	७	४६०	१००	०	०
६२८१	गोरखा	गोरखा	ताप्ले	१	७	४६१	१००	०	०
६२८२	गोरखा	गोरखा	ताप्ले	१	७	४६२	१००	०	०
६२८३	गोरखा	गोरखा	ताप्ले	१	७	४६३	१००	०	०
६२८४	गोरखा	गोरखा	ताप्ले	१	७	४६४	१००	०	०
६२८५	गोरखा	गोरखा	ताप्ले	१	७	४६६	१००	०	०
६२८६	गोरखा	गोरखा	ताप्ले	१	७	४६७	१००	०	०
६२८७	गोरखा	गोरखा	ताप्ले	१	७	४६८	१००	०	०
६२८८	गोरखा	गोरखा	ताप्ले	१	७	४६९	१००	०	०
६२८९	गोरखा	गोरखा	ताप्ले	१	७	४७२	१००	०	०
६२९०	गोरखा	गोरखा	ताप्ले	१	७	४७३	१००	०	०
६२९१	गोरखा	गोरखा	ताप्ले	१	७	४७४	१००	०	०
६२९२	गोरखा	गोरखा	ताप्ले	१	७	४७५	१००	०	०



कृष्ण बहादुर राना मगर
नगर प्रमुख

गोरखा नगरपालिकाको भू-उपयोग क्षेत्र वर्गीकरण सम्बन्धी मापदण्ड तथा विवरणहरू-२०८२

गोरखा नगरपालिकाको साविक ताप्ले गा.वि.स. हाल वडा नं. १ र २ को कितागत विवरणहरू									
सि नं.	जिल्ला	स्थानीय तह	साविक गा वि स	हालको वार्ड	साविक वार्ड	किता नं.	कृषि क्षेत्र	बसोबास क्षेत्र	व्यवसायिक क्षेत्र
६२९३	गोरखा	गोरखा	ताप्ले	१	७	४७६	१००	०	०
६२९४	गोरखा	गोरखा	ताप्ले	१	७	४७७	१००	०	०
६२९५	गोरखा	गोरखा	ताप्ले	१	७	४७८	१००	०	०
६२९६	गोरखा	गोरखा	ताप्ले	१	७	४७९	१००	०	०
६२९७	गोरखा	गोरखा	ताप्ले	१	७	४८१	०	१००	०
६२९८	गोरखा	गोरखा	ताप्ले	१	७	४८२	०	१००	०
६२९९	गोरखा	गोरखा	ताप्ले	१	७	४८३	०	१००	०
६३००	गोरखा	गोरखा	ताप्ले	१	७	४८५	०	१००	०
६३०१	गोरखा	गोरखा	ताप्ले	१	७	४८७	०	१००	०
६३०२	गोरखा	गोरखा	ताप्ले	१	७	४८९	०	१००	०
६३०३	गोरखा	गोरखा	ताप्ले	१	७	४९०	०	१००	०
६३०४	गोरखा	गोरखा	ताप्ले	१	७	४९२	०	१००	०
६३०५	गोरखा	गोरखा	ताप्ले	१	७	४९४	०	१००	०
६३०६	गोरखा	गोरखा	ताप्ले	१	७	४९६	१००	०	०
६३०७	गोरखा	गोरखा	ताप्ले	१	७	४९७	१००	०	०
६३०८	गोरखा	गोरखा	ताप्ले	१	७	४९८	१००	०	०
६३०९	गोरखा	गोरखा	ताप्ले	१	७	४९९	१००	०	०
६३१०	गोरखा	गोरखा	ताप्ले	१	७	५००	१००	०	०
६३११	गोरखा	गोरखा	ताप्ले	१	७	५०१	१००	०	०
६३१२	गोरखा	गोरखा	ताप्ले	१	७	५०२	१००	०	०
६३१३	गोरखा	गोरखा	ताप्ले	१	७	५०३	१००	०	०
६३१४	गोरखा	गोरखा	ताप्ले	१	७	५०४	१००	०	०
६३१५	गोरखा	गोरखा	ताप्ले	१	७	५०५	१००	०	०
६३१६	गोरखा	गोरखा	ताप्ले	१	७	५०६	१००	०	०
६३१७	गोरखा	गोरखा	ताप्ले	१	७	५०७	१००	०	०
६३१८	गोरखा	गोरखा	ताप्ले	१	७	५०९	१००	०	०
६३१९	गोरखा	गोरखा	ताप्ले	१	७	५११	१००	०	०
६३२०	गोरखा	गोरखा	ताप्ले	१	७	५१२	०	१००	०
६३२१	गोरखा	गोरखा	ताप्ले	१	७	५१३	०	१००	०
६३२२	गोरखा	गोरखा	ताप्ले	१	७	५१४	०	१००	०
६३२३	गोरखा	गोरखा	ताप्ले	१	७	५१५	०	१००	०
६३२४	गोरखा	गोरखा	ताप्ले	१	७	५१६	०	१००	०
६३२५	गोरखा	गोरखा	ताप्ले	१	७	५१७	१००	०	०
६३२६	गोरखा	गोरखा	ताप्ले	१	७	५१८	०	१००	०
६३२७	गोरखा	गोरखा	ताप्ले	१	७	५१९	८२	१८	०
६३२८	गोरखा	गोरखा	ताप्ले	१	७	५२०	०	१००	०
६३२९	गोरखा	गोरखा	ताप्ले	१	७	५२१	०	१००	०
६३३०	गोरखा	गोरखा	ताप्ले	१	७	५२२	०	१००	०
६३३१	गोरखा	गोरखा	ताप्ले	१	७	५२४	०	१००	०
६३३२	गोरखा	गोरखा	ताप्ले	१	७	५२५	७५	२५	०
६३३३	गोरखा	गोरखा	ताप्ले	१	७	५२६	०	१००	०
६३३४	गोरखा	गोरखा	ताप्ले	१	७	५२७	१००	०	०
६३३५	गोरखा	गोरखा	ताप्ले	१	७	५२८	८७	१३	०
६३३६	गोरखा	गोरखा	ताप्ले	१	७	५२९	१००	०	०



कृष्ण बहादुर राना मगर
नगर प्रमुख

गोरखा नगरपालिकाको भू-उपयोग क्षेत्र वर्गीकरण सम्बन्धी मापदण्ड तथा विवरणहरू- २०८२

गोरखा नगरपालिकाको साविक ताप्ले गा.वि.स. हाल वडा नं. १ र २ को कितागत विवरणहरू									
सि नं.	जिल्ला	स्थानीय तह	साविक गा वि स	हालको वार्ड	साविक वार्ड	किता नं.	कृषि क्षेत्र	बसोबास क्षेत्र	व्यवसायिक क्षेत्र
६३३७	गोरखा	गोरखा	ताप्ले	१	७	५३०	०	१००	०
६३३८	गोरखा	गोरखा	ताप्ले	१	७	५३१	०	१००	०
६३३९	गोरखा	गोरखा	ताप्ले	१	७	५३२	०	१००	०
६३४०	गोरखा	गोरखा	ताप्ले	१	७	५३३	१००	०	०
६३४१	गोरखा	गोरखा	ताप्ले	१	७	५३४	१००	०	०
६३४२	गोरखा	गोरखा	ताप्ले	१	७	५३५	१००	०	०
६३४३	गोरखा	गोरखा	ताप्ले	१	७	५३६	१००	०	०
६३४४	गोरखा	गोरखा	ताप्ले	१	७	५३७	१००	०	०
६३४५	गोरखा	गोरखा	ताप्ले	१	७	५३९	१००	०	०
६३४६	गोरखा	गोरखा	ताप्ले	१	७	५४०	१००	०	०
६३४७	गोरखा	गोरखा	ताप्ले	१	७	५४१	१००	०	०
६३४८	गोरखा	गोरखा	ताप्ले	१	७	५४२	१००	०	०
६३४९	गोरखा	गोरखा	ताप्ले	१	७	५४५	१००	०	०
६३५०	गोरखा	गोरखा	ताप्ले	१	७	५४७	१००	०	०
६३५१	गोरखा	गोरखा	ताप्ले	१	७	५४८	१००	०	०
६३५२	गोरखा	गोरखा	ताप्ले	१	७	५५०	१००	०	०
६३५३	गोरखा	गोरखा	ताप्ले	१	७	५५१	१००	०	०
६३५४	गोरखा	गोरखा	ताप्ले	१	७	५५२	१००	०	०
६३५५	गोरखा	गोरखा	ताप्ले	१	७	५५३	१००	०	०
६३५६	गोरखा	गोरखा	ताप्ले	१	७	५५४	१००	०	०
६३५७	गोरखा	गोरखा	ताप्ले	१	७	५५५	१००	०	०
६३५८	गोरखा	गोरखा	ताप्ले	१	७	५५६	१००	०	०
६३५९	गोरखा	गोरखा	ताप्ले	१	७	५५७	१००	०	०
६३६०	गोरखा	गोरखा	ताप्ले	१	७	५५८	१००	०	०
६३६१	गोरखा	गोरखा	ताप्ले	१	७	५५९	१००	०	०
६३६२	गोरखा	गोरखा	ताप्ले	१	७	५६०	१००	०	०
६३६३	गोरखा	गोरखा	ताप्ले	१	७	५६१	१००	०	०
६३६४	गोरखा	गोरखा	ताप्ले	१	७	५६३	१००	०	०
६३६५	गोरखा	गोरखा	ताप्ले	१	७	५६४	१००	०	०
६३६६	गोरखा	गोरखा	ताप्ले	१	७	५६५	१००	०	०
६३६७	गोरखा	गोरखा	ताप्ले	१	७	५६६	१००	०	०
६३६८	गोरखा	गोरखा	ताप्ले	१	७	५६७	१००	०	०
६३६९	गोरखा	गोरखा	ताप्ले	१	७	५६९	१००	०	०
६३७०	गोरखा	गोरखा	ताप्ले	१	७	५७०	१००	०	०
६३७१	गोरखा	गोरखा	ताप्ले	१	७	५७१	१००	०	०
६३७२	गोरखा	गोरखा	ताप्ले	१	७	५७२	१००	०	०
६३७३	गोरखा	गोरखा	ताप्ले	१	७	५७३	१००	०	०
६३७४	गोरखा	गोरखा	ताप्ले	१	७	५७४	१००	०	०
६३७५	गोरखा	गोरखा	ताप्ले	१	७	५७५	१००	०	०
६३७६	गोरखा	गोरखा	ताप्ले	१	७	५७६	१००	०	०
६३७७	गोरखा	गोरखा	ताप्ले	१	७	५७७	१००	०	०
६३७८	गोरखा	गोरखा	ताप्ले	१	७	५७८	१००	०	०
६३७९	गोरखा	गोरखा	ताप्ले	१	७	५७९	१००	०	०
६३८०	गोरखा	गोरखा	ताप्ले	१	७	५८०	१००	०	०



कृष्ण बहादुर राना मगर
नगर प्रमुख

गोरखा नगरपालिकाको भू-उपयोग क्षेत्र वर्गीकरण सम्बन्धी मापदण्ड तथा विवरणहरू- २०८२

गोरखा नगरपालिकाको साविक ताप्ले गा.वि.स. हाल वडा नं. १ र २ को कितागत विवरणहरू									
सि नं.	जिल्ला	स्थानीय तह	साविक गा वि स	हालको वार्ड	साविक वार्ड	किता नं.	कृषि क्षेत्र	बसोबास क्षेत्र	व्यवसायिक क्षेत्र
६३८१	गोरखा	गोरखा	ताप्ले	१	७	५८४	१००	०	०
६३८२	गोरखा	गोरखा	ताप्ले	१	७	५८५	१००	०	०
६३८३	गोरखा	गोरखा	ताप्ले	१	७	५८६	१००	०	०
६३८४	गोरखा	गोरखा	ताप्ले	१	७	५८७	१००	०	०
६३८५	गोरखा	गोरखा	ताप्ले	१	७	५८८	१००	०	०
६३८६	गोरखा	गोरखा	ताप्ले	१	७	५८९	१००	०	०
६३८७	गोरखा	गोरखा	ताप्ले	१	७	५९०	१००	०	०
६३८८	गोरखा	गोरखा	ताप्ले	१	७	५९१	१००	०	०
६३८९	गोरखा	गोरखा	ताप्ले	१	७	५९२	१००	०	०
६३९०	गोरखा	गोरखा	ताप्ले	१	७	५९३	१००	०	०
६३९१	गोरखा	गोरखा	ताप्ले	१	७	५९४	१००	०	०
६३९२	गोरखा	गोरखा	ताप्ले	१	७	५९५	१००	०	०
६३९३	गोरखा	गोरखा	ताप्ले	१	७	५९६	१००	०	०
६३९४	गोरखा	गोरखा	ताप्ले	१	७	५९७	१००	०	०
६३९५	गोरखा	गोरखा	ताप्ले	१	७	५९८	१००	०	०
६३९६	गोरखा	गोरखा	ताप्ले	१	७	६००	१००	०	०
६३९७	गोरखा	गोरखा	ताप्ले	१	७	६०१	१००	०	०
६३९८	गोरखा	गोरखा	ताप्ले	१	७	६०२	१००	०	०
६३९९	गोरखा	गोरखा	ताप्ले	१	७	६०३	१००	०	०
६४००	गोरखा	गोरखा	ताप्ले	१	७	६०४	१००	०	०
६४०१	गोरखा	गोरखा	ताप्ले	१	७	६०६	१००	०	०
६४०२	गोरखा	गोरखा	ताप्ले	१	७	६०९	१००	०	०
६४०३	गोरखा	गोरखा	ताप्ले	१	७	६१०	१००	०	०
६४०४	गोरखा	गोरखा	ताप्ले	१	७	६११	१००	०	०
६४०५	गोरखा	गोरखा	ताप्ले	१	७	६१२	१००	०	०
६४०६	गोरखा	गोरखा	ताप्ले	१	७	६१३	१००	०	०
६४०७	गोरखा	गोरखा	ताप्ले	१	७	६१७	१००	०	०
६४०८	गोरखा	गोरखा	ताप्ले	१	७	६१८	१००	०	०
६४०९	गोरखा	गोरखा	ताप्ले	१	७	६१९	१००	०	०
६४१०	गोरखा	गोरखा	ताप्ले	१	७	६२१	१००	०	०
६४११	गोरखा	गोरखा	ताप्ले	१	७	६२४	१००	०	०
६४१२	गोरखा	गोरखा	ताप्ले	१	७	६२५	१००	०	०
६४१३	गोरखा	गोरखा	ताप्ले	१	७	६२६	१००	०	०
६४१४	गोरखा	गोरखा	ताप्ले	१	७	६२७	१००	०	०
६४१५	गोरखा	गोरखा	ताप्ले	१	७	६२८	१००	०	०
६४१६	गोरखा	गोरखा	ताप्ले	१	७	६२९	१००	०	०
६४१७	गोरखा	गोरखा	ताप्ले	१	७	६३०	१००	०	०
६४१८	गोरखा	गोरखा	ताप्ले	१	७	६३१	१००	०	०
६४१९	गोरखा	गोरखा	ताप्ले	१	७	६३२	१००	०	०
६४२०	गोरखा	गोरखा	ताप्ले	१	७	६३३	०	१००	०
६४२१	गोरखा	गोरखा	ताप्ले	१	७	६३४	१००	०	०
६४२२	गोरखा	गोरखा	ताप्ले	१	७	६३५	०	१००	०
६४२३	गोरखा	गोरखा	ताप्ले	१	७	६३६	०	१००	०
६४२४	गोरखा	गोरखा	ताप्ले	१	७	६३७	०	१००	०



कृष्ण बहादुर राना मगर
नगर प्रमुख

गोरखा नगरपालिकाको भू-उपयोग क्षेत्र वर्गीकरण सम्बन्धी मापदण्ड तथा विवरणहरू- २०८२

गोरखा नगरपालिकाको साविक ताप्ले गा.वि.स. हाल वडा नं. १ र २ को कितागत विवरणहरू									
सि नं.	जिल्ला	स्थानीय तह	साविक गा वि स	हालको वार्ड	साविक वार्ड	किता नं.	कृषि क्षेत्र	बसोबास क्षेत्र	व्यवसायिक क्षेत्र
६४२५	गोरखा	गोरखा	ताप्ले	१	७	६३९	१००	०	०
६४२६	गोरखा	गोरखा	ताप्ले	१	७	६४०	१००	०	०
६४२७	गोरखा	गोरखा	ताप्ले	१	७	६४१	१००	०	०
६४२८	गोरखा	गोरखा	ताप्ले	१	७	६४२	१००	०	०
६४२९	गोरखा	गोरखा	ताप्ले	१	७	६४३	१००	०	०
६४३०	गोरखा	गोरखा	ताप्ले	१	७	६४४	०	१००	०
६४३१	गोरखा	गोरखा	ताप्ले	१	७	६४५	०	१००	०
६४३२	गोरखा	गोरखा	ताप्ले	१	७	६४६	७४	२६	०
६४३३	गोरखा	गोरखा	ताप्ले	१	७	६४८	१००	०	०
६४३४	गोरखा	गोरखा	ताप्ले	१	७	६४९	०	१००	०
६४३५	गोरखा	गोरखा	ताप्ले	१	७	६५२	०	१००	०
६४३६	गोरखा	गोरखा	ताप्ले	१	७	६५३	०	१००	०
६४३७	गोरखा	गोरखा	ताप्ले	१	७	६५५	०	१००	०
६४३८	गोरखा	गोरखा	ताप्ले	१	७	६५७	१००	०	०
६४३९	गोरखा	गोरखा	ताप्ले	१	७	६५८	०	१००	०
६४४०	गोरखा	गोरखा	ताप्ले	१	७	६५९	१००	०	०
६४४१	गोरखा	गोरखा	ताप्ले	१	७	६६१	१००	०	०
६४४२	गोरखा	गोरखा	ताप्ले	१	७	६६२	१००	०	०
६४४३	गोरखा	गोरखा	ताप्ले	१	७	६६३	१००	०	०
६४४४	गोरखा	गोरखा	ताप्ले	१	७	६६५	१००	०	०
६४४५	गोरखा	गोरखा	ताप्ले	१	७	६६६	१००	०	०
६४४६	गोरखा	गोरखा	ताप्ले	१	७	६६७	१००	०	०
६४४७	गोरखा	गोरखा	ताप्ले	१	७	६६८	१००	०	०
६४४८	गोरखा	गोरखा	ताप्ले	१	७	६६९	१००	०	०
६४४९	गोरखा	गोरखा	ताप्ले	१	७	६७१	१००	०	०
६४५०	गोरखा	गोरखा	ताप्ले	१	७	६७२	५२	४८	०
६४५१	गोरखा	गोरखा	ताप्ले	१	७	६७३	१००	०	०
६४५२	गोरखा	गोरखा	ताप्ले	१	७	६७४	१००	०	०
६४५३	गोरखा	गोरखा	ताप्ले	१	७	६७५	१००	०	०
६४५४	गोरखा	गोरखा	ताप्ले	१	७	६७६	१००	०	०
६४५५	गोरखा	गोरखा	ताप्ले	१	७	६७७	१००	०	०
६४५६	गोरखा	गोरखा	ताप्ले	१	७	६७८	१००	०	०
६४५७	गोरखा	गोरखा	ताप्ले	१	७	६७९	१००	०	०
६४५८	गोरखा	गोरखा	ताप्ले	१	७	६८०	१००	०	०
६४५९	गोरखा	गोरखा	ताप्ले	१	७	६८१	१००	०	०
६४६०	गोरखा	गोरखा	ताप्ले	१	७	६८३	१००	०	०
६४६१	गोरखा	गोरखा	ताप्ले	१	७	६८५	१००	०	०
६४६२	गोरखा	गोरखा	ताप्ले	१	७	६८६	१००	०	०
६४६३	गोरखा	गोरखा	ताप्ले	१	७	६८७	०	१००	०
६४६४	गोरखा	गोरखा	ताप्ले	१	७	६८८	१००	०	०
६४६५	गोरखा	गोरखा	ताप्ले	१	७	६८९	१००	०	०
६४६६	गोरखा	गोरखा	ताप्ले	१	७	६९०	०	१००	०
६४६७	गोरखा	गोरखा	ताप्ले	१	७	६९१	१००	०	०
६४६८	गोरखा	गोरखा	ताप्ले	१	७	६९२	१००	०	०



कृष्ण बहादुर राना मगर
नगर प्रमुख

गोरखा नगरपालिकाको भू-उपयोग क्षेत्र वर्गीकरण सम्बन्धी मापदण्ड तथा विवरणहरू- २०८२

गोरखा नगरपालिकाको साविक ताप्ले गा.वि.स. हाल वडा नं. १ र २ को कितागत विवरणहरू									
सि नं.	जिल्ला	स्थानीय तह	साविक गा वि स	हालको वार्ड	साविक वार्ड	किता नं.	कृषि क्षेत्र	बसोबास क्षेत्र	व्यवसायिक क्षेत्र
६४६९	गोरखा	गोरखा	ताप्ले	१	७	६९३	१००	०	०
६४७०	गोरखा	गोरखा	ताप्ले	१	७	६९४	१००	०	०
६४७१	गोरखा	गोरखा	ताप्ले	१	७	६९५	१००	०	०
६४७२	गोरखा	गोरखा	ताप्ले	१	७	६९६	१००	०	०
६४७३	गोरखा	गोरखा	ताप्ले	१	७	६९७	१००	०	०
६४७४	गोरखा	गोरखा	ताप्ले	१	७	६९९	०	१००	०
६४७५	गोरखा	गोरखा	ताप्ले	१	७	७००	०	१००	०
६४७६	गोरखा	गोरखा	ताप्ले	१	७	७०१	०	१००	०
६४७७	गोरखा	गोरखा	ताप्ले	१	७	७०२	०	१००	०
६४७८	गोरखा	गोरखा	ताप्ले	१	७	७०३	१००	०	०
६४७९	गोरखा	गोरखा	ताप्ले	१	७	७०४	१००	०	०
६४८०	गोरखा	गोरखा	ताप्ले	१	७	७०५	१००	०	०
६४८१	गोरखा	गोरखा	ताप्ले	१	७	७०६	१००	०	०
६४८२	गोरखा	गोरखा	ताप्ले	१	७	७०७	१००	०	०
६४८३	गोरखा	गोरखा	ताप्ले	१	७	७०८	१००	०	०
६४८४	गोरखा	गोरखा	ताप्ले	१	७	७०९	१००	०	०
६४८५	गोरखा	गोरखा	ताप्ले	१	७	७११	१००	०	०
६४८६	गोरखा	गोरखा	ताप्ले	१	७	७१२	१००	०	०
६४८७	गोरखा	गोरखा	ताप्ले	१	७	७१३	९०	१०	०
६४८८	गोरखा	गोरखा	ताप्ले	१	७	७१४	७९	२१	०
६४८९	गोरखा	गोरखा	ताप्ले	१	७	७१५	१००	०	०
६४९०	गोरखा	गोरखा	ताप्ले	१	७	७१६	१००	०	०
६४९१	गोरखा	गोरखा	ताप्ले	१	७	७१७	१००	०	०
६४९२	गोरखा	गोरखा	ताप्ले	१	७	७१८	१००	०	०
६४९३	गोरखा	गोरखा	ताप्ले	१	७	७१९	१००	०	०
६४९४	गोरखा	गोरखा	ताप्ले	१	७	७२०	१००	०	०
६४९५	गोरखा	गोरखा	ताप्ले	१	७	७२१	१००	०	०
६४९६	गोरखा	गोरखा	ताप्ले	१	७	७२२	०	१००	०
६४९७	गोरखा	गोरखा	ताप्ले	१	७	७२३	०	१००	०
६४९८	गोरखा	गोरखा	ताप्ले	१	७	७२४	०	१००	०
६४९९	गोरखा	गोरखा	ताप्ले	१	७	७२५	०	१००	०
६५००	गोरखा	गोरखा	ताप्ले	१	७	७२६	०	१००	०
६५०१	गोरखा	गोरखा	ताप्ले	१	७	७२७	०	१००	०
६५०२	गोरखा	गोरखा	ताप्ले	१	७	७२८	०	१००	०
६५०३	गोरखा	गोरखा	ताप्ले	१	७	७२९	०	१००	०
६५०४	गोरखा	गोरखा	ताप्ले	१	७	७३०	०	१००	०
६५०५	गोरखा	गोरखा	ताप्ले	१	७	७३१	१००	०	०
६५०६	गोरखा	गोरखा	ताप्ले	१	७	७३२	८३	१७	०
६५०७	गोरखा	गोरखा	ताप्ले	१	७	७३३	०	१००	०
६५०८	गोरखा	गोरखा	ताप्ले	१	७	७३४	०	१००	०
६५०९	गोरखा	गोरखा	ताप्ले	१	७	७३५	०	१००	०
६५१०	गोरखा	गोरखा	ताप्ले	१	७	७३६	०	१००	०
६५११	गोरखा	गोरखा	ताप्ले	१	७	७३७	०	१००	०
६५१२	गोरखा	गोरखा	ताप्ले	१	७	७३९	०	१००	०



कृष्ण बहादुर राना मगर
नगर प्रमुख

गोरखा नगरपालिकाको भू-उपयोग क्षेत्र वर्गीकरण सम्बन्धी मापदण्ड तथा विवरणहरू-२०८२

गोरखा नगरपालिकाको साविक ताप्ले गा.वि.स. हाल वडा नं. १ र २ को कितागत विवरणहरू									
सि नं.	जिल्ला	स्थानीय तह	साविक गा वि स	हालको वार्ड	साविक वार्ड	किता नं.	कृषि क्षेत्र	बसोबास क्षेत्र	व्यवसायिक क्षेत्र
६५१३	गोरखा	गोरखा	ताप्ले	१	७	७४०	०	१००	०
६५१४	गोरखा	गोरखा	ताप्ले	१	७	७४१	१००	०	०
६५१५	गोरखा	गोरखा	ताप्ले	१	७	७४३	०	१००	०
६५१६	गोरखा	गोरखा	ताप्ले	१	७	७४५	०	१००	०
६५१७	गोरखा	गोरखा	ताप्ले	१	७	७४६	०	१००	०
६५१८	गोरखा	गोरखा	ताप्ले	१	७	७४७	०	१००	०
६५१९	गोरखा	गोरखा	ताप्ले	१	७	७४९	१००	०	०
६५२०	गोरखा	गोरखा	ताप्ले	१	७	७५१	०	१००	०
६५२१	गोरखा	गोरखा	ताप्ले	१	७	७५३	०	१००	०
६५२२	गोरखा	गोरखा	ताप्ले	१	७	७५४	०	१००	०
६५२३	गोरखा	गोरखा	ताप्ले	१	७	७५६	१००	०	०
६५२४	गोरखा	गोरखा	ताप्ले	१	७	७५७	१००	०	०
६५२५	गोरखा	गोरखा	ताप्ले	१	७	७५८	०	१००	०
६५२६	गोरखा	गोरखा	ताप्ले	१	७	७५९	०	१००	०
६५२७	गोरखा	गोरखा	ताप्ले	१	७	७६०	०	१००	०
६५२८	गोरखा	गोरखा	ताप्ले	१	७	७६१	१००	०	०
६५२९	गोरखा	गोरखा	ताप्ले	१	७	७६२	०	१००	०
६५३०	गोरखा	गोरखा	ताप्ले	१	७	७६४	०	१००	०
६५३१	गोरखा	गोरखा	ताप्ले	१	७	७६५	०	१००	०
६५३२	गोरखा	गोरखा	ताप्ले	१	७	७६६	८९	११	०
६५३३	गोरखा	गोरखा	ताप्ले	१	७	७६८	१००	०	०
६५३४	गोरखा	गोरखा	ताप्ले	१	७	७६९	०	१००	०
६५३५	गोरखा	गोरखा	ताप्ले	१	७	७७०	०	१००	०
६५३६	गोरखा	गोरखा	ताप्ले	१	७	७७१	०	१००	०
६५३७	गोरखा	गोरखा	ताप्ले	१	७	७७२	०	१००	०
६५३८	गोरखा	गोरखा	ताप्ले	१	७	७७३	०	१००	०
६५३९	गोरखा	गोरखा	ताप्ले	१	७	७७४	०	१००	०
६५४०	गोरखा	गोरखा	ताप्ले	१	७	७७५	०	१००	०
६५४१	गोरखा	गोरखा	ताप्ले	१	७	७७७	०	१००	०
६५४२	गोरखा	गोरखा	ताप्ले	१	७	७७८	०	१००	०
६५४३	गोरखा	गोरखा	ताप्ले	१	७	७८०	०	१००	०
६५४४	गोरखा	गोरखा	ताप्ले	१	७	७८१	०	१००	०
६५४५	गोरखा	गोरखा	ताप्ले	१	७	७८२	०	१००	०
६५४६	गोरखा	गोरखा	ताप्ले	१	७	७८३	०	१००	०
६५४७	गोरखा	गोरखा	ताप्ले	१	७	७८४	०	१००	०
६५४८	गोरखा	गोरखा	ताप्ले	१	७	७८५	०	१००	०
६५४९	गोरखा	गोरखा	ताप्ले	१	७	७८६	०	१००	०
६५५०	गोरखा	गोरखा	ताप्ले	१	७	७८७	०	१००	०
६५५१	गोरखा	गोरखा	ताप्ले	१	७	७८८	०	१००	०
६५५२	गोरखा	गोरखा	ताप्ले	१	७	७८९	०	१००	०
६५५३	गोरखा	गोरखा	ताप्ले	१	७	७९०	०	१००	०
६५५४	गोरखा	गोरखा	ताप्ले	१	७	७९१	०	१००	०
६५५५	गोरखा	गोरखा	ताप्ले	१	७	७९२	०	१००	०
६५५६	गोरखा	गोरखा	ताप्ले	१	७	७९३	०	१००	०



कृष्ण बहादुर राना मगर
नगर प्रमुख

गोरखा नगरपालिकाको भू-उपयोग क्षेत्र वर्गीकरण सम्बन्धी मापदण्ड तथा विवरणहरू-२०८२

गोरखा नगरपालिकाको साविक ताप्ले गा.वि.स. हाल वडा नं. १ र २ को कितागत विवरणहरू									
सि नं.	जिल्ला	स्थानीय तह	साविक गा वि स	हालको वार्ड	साविक वार्ड	किता नं.	कृषि क्षेत्र	बसोबास क्षेत्र	व्यवसायिक क्षेत्र
६५५७	गोरखा	गोरखा	ताप्ले	१	७	७९४	०	१००	०
६५५८	गोरखा	गोरखा	ताप्ले	१	७	७९५	०	१००	०
६५५९	गोरखा	गोरखा	ताप्ले	१	७	७९६	०	१००	०
६५६०	गोरखा	गोरखा	ताप्ले	१	७	७९७	०	१००	०
६५६१	गोरखा	गोरखा	ताप्ले	१	७	७९८	१००	०	०
६५६२	गोरखा	गोरखा	ताप्ले	१	७	७९९	१००	०	०
६५६३	गोरखा	गोरखा	ताप्ले	१	७	८००	१००	०	०
६५६४	गोरखा	गोरखा	ताप्ले	१	७	८०१	०	१००	०
६५६५	गोरखा	गोरखा	ताप्ले	१	७	८०३	१००	०	०
६५६६	गोरखा	गोरखा	ताप्ले	१	७	८०४	१००	०	०
६५६७	गोरखा	गोरखा	ताप्ले	१	७	८०५	१००	०	०
६५६८	गोरखा	गोरखा	ताप्ले	१	७	८०६	१००	०	०
६५६९	गोरखा	गोरखा	ताप्ले	१	७	८०७	१००	०	०
६५७०	गोरखा	गोरखा	ताप्ले	१	७	८०८	१००	०	०
६५७१	गोरखा	गोरखा	ताप्ले	१	७	८०९	१००	०	०
६५७२	गोरखा	गोरखा	ताप्ले	१	७	८१०	१००	०	०
६५७३	गोरखा	गोरखा	ताप्ले	१	७	८११	१००	०	०
६५७४	गोरखा	गोरखा	ताप्ले	१	७	८१२	१००	०	०
६५७५	गोरखा	गोरखा	ताप्ले	१	७	८१३	१००	०	०
६५७६	गोरखा	गोरखा	ताप्ले	१	७	८१४	१००	०	०
६५७७	गोरखा	गोरखा	ताप्ले	१	७	८१५	१००	०	०
६५७८	गोरखा	गोरखा	ताप्ले	१	७	८१६	०	१००	०
६५७९	गोरखा	गोरखा	ताप्ले	१	७	८१७	०	१००	०
६५८०	गोरखा	गोरखा	ताप्ले	१	७	८१८	१००	०	०
६५८१	गोरखा	गोरखा	ताप्ले	१	७	८१९	१००	०	०
६५८२	गोरखा	गोरखा	ताप्ले	१	७	८२०	१००	०	०
६५८३	गोरखा	गोरखा	ताप्ले	१	७	८२१	१००	०	०
६५८४	गोरखा	गोरखा	ताप्ले	१	७	८२२	१००	०	०
६५८५	गोरखा	गोरखा	ताप्ले	१	७	८२३	१००	०	०
६५८६	गोरखा	गोरखा	ताप्ले	१	७	८२६	१००	०	०
६५८७	गोरखा	गोरखा	ताप्ले	१	७	८२७	१००	०	०
६५८८	गोरखा	गोरखा	ताप्ले	१	७	८२८	१००	०	०
६५८९	गोरखा	गोरखा	ताप्ले	१	७	८२९	१००	०	०
६५९०	गोरखा	गोरखा	ताप्ले	१	७	८३०	१००	०	०
६५९१	गोरखा	गोरखा	ताप्ले	१	७	८३२	१००	०	०
६५९२	गोरखा	गोरखा	ताप्ले	१	७	८३३	१००	०	०
६५९३	गोरखा	गोरखा	ताप्ले	१	७	८३४	०	१००	०
६५९४	गोरखा	गोरखा	ताप्ले	१	७	८३५	१००	०	०
६५९५	गोरखा	गोरखा	ताप्ले	१	७	८३७	१००	०	०
६५९६	गोरखा	गोरखा	ताप्ले	१	७	८३८	१००	०	०
६५९७	गोरखा	गोरखा	ताप्ले	१	७	८३९	१००	०	०
६५९८	गोरखा	गोरखा	ताप्ले	१	७	८४०	१००	०	०
६५९९	गोरखा	गोरखा	ताप्ले	१	७	८४१	१००	०	०
६६००	गोरखा	गोरखा	ताप्ले	१	७	८४३	१००	०	०



कृष्ण बहादुर राना मगर
नगर प्रमुख

गोरखा नगरपालिकाको भू-उपयोग क्षेत्र वर्गीकरण सम्बन्धी मापदण्ड तथा विवरणहरू- २०८२

गोरखा नगरपालिकाको साविक ताप्ले गा.वि.स. हाल वडा नं. १ र २ को कितागत विवरणहरू									
सि नं.	जिल्ला	स्थानीय तह	साविक गा वि स	हालको वार्ड	साविक वार्ड	किता नं.	कृषि क्षेत्र	बसोबास क्षेत्र	व्यवसायिक क्षेत्र
६६०१	गोरखा	गोरखा	ताप्ले	१	७	८४४	१००	०	०
६६०२	गोरखा	गोरखा	ताप्ले	१	७	८४५	१००	०	०
६६०३	गोरखा	गोरखा	ताप्ले	१	७	८४६	९३	७	०
६६०४	गोरखा	गोरखा	ताप्ले	१	७	८४७	१००	०	०
६६०५	गोरखा	गोरखा	ताप्ले	१	७	८४८	१००	०	०
६६०६	गोरखा	गोरखा	ताप्ले	१	७	८५०	१००	०	०
६६०७	गोरखा	गोरखा	ताप्ले	१	७	८५१	१००	०	०
६६०८	गोरखा	गोरखा	ताप्ले	१	७	८५४	०	१००	०
६६०९	गोरखा	गोरखा	ताप्ले	१	७	८५५	०	१००	०
६६१०	गोरखा	गोरखा	ताप्ले	१	७	८५६	०	१००	०
६६११	गोरखा	गोरखा	ताप्ले	१	७	८५७	०	१००	०
६६१२	गोरखा	गोरखा	ताप्ले	१	७	८५८	१००	०	०
६६१३	गोरखा	गोरखा	ताप्ले	१	७	८५९	१००	०	०
६६१४	गोरखा	गोरखा	ताप्ले	१	७	८६०	१००	०	०
६६१५	गोरखा	गोरखा	ताप्ले	१	७	८६१	१००	०	०
६६१६	गोरखा	गोरखा	ताप्ले	१	७	८६३	०	१००	०
६६१७	गोरखा	गोरखा	ताप्ले	१	७	८६४	०	१००	०
६६१८	गोरखा	गोरखा	ताप्ले	१	७	८६५	०	१००	०
६६१९	गोरखा	गोरखा	ताप्ले	१	७	८६७	०	१००	०
६६२०	गोरखा	गोरखा	ताप्ले	१	७	८६८	१००	०	०
६६२१	गोरखा	गोरखा	ताप्ले	१	७	८६९	१००	०	०
६६२२	गोरखा	गोरखा	ताप्ले	१	७	८७१	१००	०	०
६६२३	गोरखा	गोरखा	ताप्ले	१	७	८७२	१००	०	०
६६२४	गोरखा	गोरखा	ताप्ले	१	७	८७३	१००	०	०
६६२५	गोरखा	गोरखा	ताप्ले	१	७	८७४	१००	०	०
६६२६	गोरखा	गोरखा	ताप्ले	१	७	८७५	१००	०	०
६६२७	गोरखा	गोरखा	ताप्ले	१	७	८७६	१००	०	०
६६२८	गोरखा	गोरखा	ताप्ले	१	७	८७७	१००	०	०
६६२९	गोरखा	गोरखा	ताप्ले	१	७	८७९	१००	०	०
६६३०	गोरखा	गोरखा	ताप्ले	१	७	८८०	१००	०	०
६६३१	गोरखा	गोरखा	ताप्ले	१	७	८८१	१००	०	०
६६३२	गोरखा	गोरखा	ताप्ले	१	७	८८३	१००	०	०
६६३३	गोरखा	गोरखा	ताप्ले	१	७	८८५	१००	०	०
६६३४	गोरखा	गोरखा	ताप्ले	१	७	८८६	१००	०	०
६६३५	गोरखा	गोरखा	ताप्ले	१	७	८८७	१००	०	०
६६३६	गोरखा	गोरखा	ताप्ले	१	७	८८९	१००	०	०
६६३७	गोरखा	गोरखा	ताप्ले	१	७	८९०	१००	०	०
६६३८	गोरखा	गोरखा	ताप्ले	१	७	८९१	१००	०	०
६६३९	गोरखा	गोरखा	ताप्ले	१	७	८९२	१००	०	०
६६४०	गोरखा	गोरखा	ताप्ले	१	७	८९३	१००	०	०
६६४१	गोरखा	गोरखा	ताप्ले	१	७	८९४	१००	०	०
६६४२	गोरखा	गोरखा	ताप्ले	१	७	८९५	१००	०	०
६६४३	गोरखा	गोरखा	ताप्ले	१	७	८९६	१००	०	०
६६४४	गोरखा	गोरखा	ताप्ले	१	७	८९८	०	१००	०



कृष्ण बहादुर राना मगर
नगर प्रमुख

गोरखा नगरपालिकाको भू-उपयोग क्षेत्र वर्गीकरण सम्बन्धी मापदण्ड तथा विवरणहरू-२०८२

गोरखा नगरपालिकाको साविक ताप्ले गा.वि.स. हाल वडा नं. १ र २ को कितागत विवरणहरू									
सि नं.	जिल्ला	स्थानीय तह	साविक गा वि स	हालको वार्ड	साविक वार्ड	किता नं.	कृषि क्षेत्र	बसोबास क्षेत्र	व्यवसायिक क्षेत्र
६६४५	गोरखा	गोरखा	ताप्ले	१	७	८९९	०	१००	०
६६४६	गोरखा	गोरखा	ताप्ले	१	७	९००	१००	०	०
६६४७	गोरखा	गोरखा	ताप्ले	१	७	९०१	१००	०	०
६६४८	गोरखा	गोरखा	ताप्ले	१	७	९०२	१००	०	०
६६४९	गोरखा	गोरखा	ताप्ले	१	७	९०३	८०	२०	०
६६५०	गोरखा	गोरखा	ताप्ले	१	७	९०४	०	१००	०
६६५१	गोरखा	गोरखा	ताप्ले	१	७	९०५	०	१००	०
६६५२	गोरखा	गोरखा	ताप्ले	१	७	९०६	०	१००	०
६६५३	गोरखा	गोरखा	ताप्ले	१	७	९०७	०	१००	०
६६५४	गोरखा	गोरखा	ताप्ले	१	७	९०८	१००	०	०
६६५५	गोरखा	गोरखा	ताप्ले	१	७	९०९	१००	०	०
६६५६	गोरखा	गोरखा	ताप्ले	१	७	९१०	१००	०	०
६६५७	गोरखा	गोरखा	ताप्ले	१	७	९११	१००	०	०
६६५८	गोरखा	गोरखा	ताप्ले	१	७	९१२	१००	०	०
६६५९	गोरखा	गोरखा	ताप्ले	१	७	९१३	१००	०	०
६६६०	गोरखा	गोरखा	ताप्ले	१	७	९१४	१००	०	०
६६६१	गोरखा	गोरखा	ताप्ले	१	७	९१५	१००	०	०
६६६२	गोरखा	गोरखा	ताप्ले	१	७	९१६	१००	०	०
६६६३	गोरखा	गोरखा	ताप्ले	१	७	९१७	०	१००	०
६६६४	गोरखा	गोरखा	ताप्ले	१	७	९१८	१००	०	०
६६६५	गोरखा	गोरखा	ताप्ले	१	७	९२०	०	१००	०
६६६६	गोरखा	गोरखा	ताप्ले	१	७	९२४	१००	०	०
६६६७	गोरखा	गोरखा	ताप्ले	१	७	९२५	१००	०	०
६६६८	गोरखा	गोरखा	ताप्ले	१	७	९२७	१००	०	०
६६६९	गोरखा	गोरखा	ताप्ले	१	७	९२८	१००	०	०
६६७०	गोरखा	गोरखा	ताप्ले	१	७	९२९	१००	०	०
६६७१	गोरखा	गोरखा	ताप्ले	१	७	९३१	१००	०	०
६६७२	गोरखा	गोरखा	ताप्ले	१	७	९३२	१००	०	०
६६७३	गोरखा	गोरखा	ताप्ले	१	७	९३४	१००	०	०
६६७४	गोरखा	गोरखा	ताप्ले	१	७	९३५	१००	०	०
६६७५	गोरखा	गोरखा	ताप्ले	१	७	९३६	१००	०	०
६६७६	गोरखा	गोरखा	ताप्ले	१	७	९३८	०	१००	०
६६७७	गोरखा	गोरखा	ताप्ले	१	७	९४०	१००	०	०
६६७८	गोरखा	गोरखा	ताप्ले	१	७	९४१	१००	०	०
६६७९	गोरखा	गोरखा	ताप्ले	१	७	९४२	६४	३६	०
६६८०	गोरखा	गोरखा	ताप्ले	१	७	९४३	१००	०	०
६६८१	गोरखा	गोरखा	ताप्ले	१	७	९४४	१००	०	०
६६८२	गोरखा	गोरखा	ताप्ले	१	७	९४५	१००	०	०
६६८३	गोरखा	गोरखा	ताप्ले	१	७	९४६	१००	०	०
६६८४	गोरखा	गोरखा	ताप्ले	१	७	९४७	०	१००	०
६६८५	गोरखा	गोरखा	ताप्ले	१	७	९४८	१००	०	०
६६८६	गोरखा	गोरखा	ताप्ले	१	७	९४९	१००	०	०
६६८७	गोरखा	गोरखा	ताप्ले	१	७	९५०	१००	०	०
६६८८	गोरखा	गोरखा	ताप्ले	१	७	९५१	१००	०	०



कृष्ण बहादुर राना मगर
नगर प्रमुख

गोरखा नगरपालिकाको भू-उपयोग क्षेत्र वर्गीकरण सम्बन्धी मापदण्ड तथा विवरणहरू- २०८२

गोरखा नगरपालिकाको साविक ताप्ले गा.वि.स. हाल वडा नं. १ र २ को कितागत विवरणहरू									
सि नं.	जिल्ला	स्थानीय तह	साविक गा वि स	हालको वार्ड	साविक वार्ड	किता नं.	कृषि क्षेत्र	बसोबास क्षेत्र	व्यवसायिक क्षेत्र
६६८९	गोरखा	गोरखा	ताप्ले	१	७	९५३	१००	०	०
६६९०	गोरखा	गोरखा	ताप्ले	१	७	९५४	०	१००	०
६६९१	गोरखा	गोरखा	ताप्ले	१	७	९५५	०	१००	०
६६९२	गोरखा	गोरखा	ताप्ले	१	७	९५७	१००	०	०
६६९३	गोरखा	गोरखा	ताप्ले	१	७	९५८	१००	०	०
६६९४	गोरखा	गोरखा	ताप्ले	१	७	९५९	१००	०	०
६६९५	गोरखा	गोरखा	ताप्ले	१	७	९६०	०	१००	०
६६९६	गोरखा	गोरखा	ताप्ले	१	७	९६३	१००	०	०
६६९७	गोरखा	गोरखा	ताप्ले	१	७	९६४	०	१००	०
६६९८	गोरखा	गोरखा	ताप्ले	१	७	९६५	१००	०	०
६६९९	गोरखा	गोरखा	ताप्ले	१	७	९६७	१००	०	०
६७००	गोरखा	गोरखा	ताप्ले	१	७	९६८	१००	०	०
६७०१	गोरखा	गोरखा	ताप्ले	१	७	९६९	०	१००	०
६७०२	गोरखा	गोरखा	ताप्ले	१	७	९७०	१००	०	०
६७०३	गोरखा	गोरखा	ताप्ले	१	७	९७१	१००	०	०
६७०४	गोरखा	गोरखा	ताप्ले	१	७	९७४	०	१००	०
६७०५	गोरखा	गोरखा	ताप्ले	१	७	९७५	०	१००	०
६७०६	गोरखा	गोरखा	ताप्ले	१	७	९७६	०	१००	०
६७०७	गोरखा	गोरखा	ताप्ले	१	७	९७७	१००	०	०
६७०८	गोरखा	गोरखा	ताप्ले	१	७	९७८	१००	०	०
६७०९	गोरखा	गोरखा	ताप्ले	१	७	९७९	१००	०	०
६७१०	गोरखा	गोरखा	ताप्ले	१	७	९८०	१००	०	०
६७११	गोरखा	गोरखा	ताप्ले	१	७	९८१	१००	०	०
६७१२	गोरखा	गोरखा	ताप्ले	१	७	९८२	०	१००	०
६७१३	गोरखा	गोरखा	ताप्ले	१	७	९८६	१००	०	०
६७१४	गोरखा	गोरखा	ताप्ले	१	७	९८७	०	१००	०
६७१५	गोरखा	गोरखा	ताप्ले	१	७	९८८	१००	०	०
६७१६	गोरखा	गोरखा	ताप्ले	१	७	९८९	१००	०	०
६७१७	गोरखा	गोरखा	ताप्ले	१	७	९९१	०	१००	०
६७१८	गोरखा	गोरखा	ताप्ले	१	७	९९२	०	१००	०
६७१९	गोरखा	गोरखा	ताप्ले	१	७	९९३	१००	०	०
६७२०	गोरखा	गोरखा	ताप्ले	१	७	९९४	१००	०	०
६७२१	गोरखा	गोरखा	ताप्ले	१	७	९९५	१००	०	०
६७२२	गोरखा	गोरखा	ताप्ले	१	७	९९६	१००	०	०
६७२३	गोरखा	गोरखा	ताप्ले	१	७	९९८	१००	०	०
६७२४	गोरखा	गोरखा	ताप्ले	१	७	९९९	१००	०	०
६७२५	गोरखा	गोरखा	ताप्ले	१	७	१०००	१००	०	०
६७२६	गोरखा	गोरखा	ताप्ले	१	७	१००२	१००	०	०
६७२७	गोरखा	गोरखा	ताप्ले	१	७	१००३	१००	०	०
६७२८	गोरखा	गोरखा	ताप्ले	१	७	१००४	१००	०	०
६७२९	गोरखा	गोरखा	ताप्ले	१	७	१००५	०	१००	०
६७३०	गोरखा	गोरखा	ताप्ले	१	७	१००६	०	१००	०
६७३१	गोरखा	गोरखा	ताप्ले	१	७	१००७	०	१००	०
६७३२	गोरखा	गोरखा	ताप्ले	१	७	१००८	०	१००	०



कृष्ण बहादुर राना मगर
नगर प्रमुख

गोरखा नगरपालिकाको भू-उपयोग क्षेत्र वर्गीकरण सम्बन्धी मापदण्ड तथा विवरणहरू- २०८२

गोरखा नगरपालिकाको साविक ताप्ले गा.वि.स. हाल वडा नं. १ र २ को कितागत विवरणहरू									
सि नं.	जिल्ला	स्थानीय तह	साविक गा वि स	हालको वार्ड	साविक वार्ड	किता नं.	कृषि क्षेत्र	बसोबास क्षेत्र	व्यवसायिक क्षेत्र
६७३३	गोरखा	गोरखा	ताप्ले	१	७	१००९	१००	०	०
६७३४	गोरखा	गोरखा	ताप्ले	१	७	१०११	१००	०	०
६७३५	गोरखा	गोरखा	ताप्ले	१	७	१०१२	१००	०	०
६७३६	गोरखा	गोरखा	ताप्ले	१	७	१०१३	०	१००	०
६७३७	गोरखा	गोरखा	ताप्ले	१	७	१०१४	०	१००	०
६७३८	गोरखा	गोरखा	ताप्ले	१	७	१०१५	०	१००	०
६७३९	गोरखा	गोरखा	ताप्ले	१	७	१०१६	०	१००	०
६७४०	गोरखा	गोरखा	ताप्ले	१	७	१०१७	१००	०	०
६७४१	गोरखा	गोरखा	ताप्ले	१	७	१०१८	१००	०	०
६७४२	गोरखा	गोरखा	ताप्ले	१	७	१०१९	१००	०	०
६७४३	गोरखा	गोरखा	ताप्ले	१	७	१०२०	१००	०	०
६७४४	गोरखा	गोरखा	ताप्ले	१	७	१०२१	१००	०	०
६७४५	गोरखा	गोरखा	ताप्ले	१	७	१०२२	१००	०	०
६७४६	गोरखा	गोरखा	ताप्ले	१	७	१०२३	१००	०	०
६७४७	गोरखा	गोरखा	ताप्ले	१	७	१०२४	१००	०	०
६७४८	गोरखा	गोरखा	ताप्ले	१	७	१०२५	१००	०	०
६७४९	गोरखा	गोरखा	ताप्ले	१	७	१०२६	१००	०	०
६७५०	गोरखा	गोरखा	ताप्ले	१	७	१०२७	०	१००	०
६७५१	गोरखा	गोरखा	ताप्ले	१	७	१०२८	०	१००	०
६७५२	गोरखा	गोरखा	ताप्ले	१	७	१०२९	०	१००	०
६७५३	गोरखा	गोरखा	ताप्ले	१	७	१०३१	१००	०	०
६७५४	गोरखा	गोरखा	ताप्ले	१	७	१०३२	१००	०	०
६७५५	गोरखा	गोरखा	ताप्ले	१	७	१०३३	१००	०	०
६७५६	गोरखा	गोरखा	ताप्ले	१	७	१०३४	१००	०	०
६७५७	गोरखा	गोरखा	ताप्ले	१	७	१०३५	०	१००	०
६७५८	गोरखा	गोरखा	ताप्ले	१	७	१०३६	१००	०	०
६७५९	गोरखा	गोरखा	ताप्ले	१	७	१०३७	१००	०	०
६७६०	गोरखा	गोरखा	ताप्ले	१	७	१०३८	१००	०	०
६७६१	गोरखा	गोरखा	ताप्ले	१	७	१०३९	१००	०	०
६७६२	गोरखा	गोरखा	ताप्ले	१	७	१०४०	१००	०	०
६७६३	गोरखा	गोरखा	ताप्ले	१	७	१०४१	१००	०	०
६७६४	गोरखा	गोरखा	ताप्ले	१	७	१०४२	१००	०	०
६७६५	गोरखा	गोरखा	ताप्ले	१	७	१०४३	१००	०	०
६७६६	गोरखा	गोरखा	ताप्ले	१	७	१०४४	१००	०	०
६७६७	गोरखा	गोरखा	ताप्ले	१	७	१०४५	०	१००	०
६७६८	गोरखा	गोरखा	ताप्ले	१	७	१०४७	१००	०	०
६७६९	गोरखा	गोरखा	ताप्ले	१	७	१०४८	१००	०	०
६७७०	गोरखा	गोरखा	ताप्ले	१	७	१०५०	१००	०	०
६७७१	गोरखा	गोरखा	ताप्ले	१	७	१०५१	१००	०	०
६७७२	गोरखा	गोरखा	ताप्ले	१	७	१०५२	१००	०	०
६७७३	गोरखा	गोरखा	ताप्ले	१	७	१०५३	१००	०	०
६७७४	गोरखा	गोरखा	ताप्ले	१	७	१०५४	०	१००	०
६७७५	गोरखा	गोरखा	ताप्ले	१	७	१०५६	१००	०	०
६७७६	गोरखा	गोरखा	ताप्ले	१	७	१०५७	१००	०	०



कृष्ण बहादुर राना मगर
नगर प्रमुख

गोरखा नगरपालिकाको भू-उपयोग क्षेत्र वर्गीकरण सम्बन्धी मापदण्ड तथा विवरणहरू- २०८२

गोरखा नगरपालिकाको साविक ताप्ले गा.वि.स. हाल वडा नं. १ र २ को कितागत विवरणहरू									
सि नं.	जिल्ला	स्थानीय तह	साविक गा वि स	हालको वार्ड	साविक वार्ड	किता नं.	कृषि क्षेत्र	बसोबास क्षेत्र	व्यवसायिक क्षेत्र
६७७७	गोरखा	गोरखा	ताप्ले	१	७	१०५८	१००	०	०
६७७८	गोरखा	गोरखा	ताप्ले	१	७	१०५९	१००	०	०
६७७९	गोरखा	गोरखा	ताप्ले	१	७	१०६०	१००	०	०
६७८०	गोरखा	गोरखा	ताप्ले	१	७	१०६१	१००	०	०
६७८१	गोरखा	गोरखा	ताप्ले	१	७	१०६२	१००	०	०
६७८२	गोरखा	गोरखा	ताप्ले	१	७	१०६३	१००	०	०
६७८३	गोरखा	गोरखा	ताप्ले	१	७	१०६४	१००	०	०
६७८४	गोरखा	गोरखा	ताप्ले	१	७	१०६५	१००	०	०
६७८५	गोरखा	गोरखा	ताप्ले	१	७	१०६६	१००	०	०
६७८६	गोरखा	गोरखा	ताप्ले	१	७	१०६८	१००	०	०
६७८७	गोरखा	गोरखा	ताप्ले	१	७	१०६९	०	१००	०
६७८८	गोरखा	गोरखा	ताप्ले	१	७	१०७०	०	१००	०
६७८९	गोरखा	गोरखा	ताप्ले	१	७	१०७१	१००	०	०
६७९०	गोरखा	गोरखा	ताप्ले	१	७	१०७२	१००	०	०
६७९१	गोरखा	गोरखा	ताप्ले	१	७	१०७३	०	१००	०
६७९२	गोरखा	गोरखा	ताप्ले	१	७	१०७४	१००	०	०
६७९३	गोरखा	गोरखा	ताप्ले	१	७	१०७५	०	१००	०
६७९४	गोरखा	गोरखा	ताप्ले	१	७	१०७६	०	१००	०
६७९५	गोरखा	गोरखा	ताप्ले	१	७	१०७७	०	१००	०
६७९६	गोरखा	गोरखा	ताप्ले	१	७	१०७९	१००	०	०
६७९७	गोरखा	गोरखा	ताप्ले	१	७	१०८०	१००	०	०
६७९८	गोरखा	गोरखा	ताप्ले	१	७	१०८१	१००	०	०
६७९९	गोरखा	गोरखा	ताप्ले	१	७	१०८२	८५	१५	०
६८००	गोरखा	गोरखा	ताप्ले	१	७	१०८३	०	१००	०
६८०१	गोरखा	गोरखा	ताप्ले	१	७	१०८४	०	१००	०
६८०२	गोरखा	गोरखा	ताप्ले	१	७	१०८५	१००	०	०
६८०३	गोरखा	गोरखा	ताप्ले	१	७	१०८६	१००	०	०
६८०४	गोरखा	गोरखा	ताप्ले	१	७	१०८७	०	१००	०
६८०५	गोरखा	गोरखा	ताप्ले	१	७	१०८८	०	१००	०
६८०६	गोरखा	गोरखा	ताप्ले	१	७	१०८९	१००	०	०
६८०७	गोरखा	गोरखा	ताप्ले	१	७	१०९०	१००	०	०
६८०८	गोरखा	गोरखा	ताप्ले	१	७	१०९१	१००	०	०
६८०९	गोरखा	गोरखा	ताप्ले	१	७	१०९२	१००	०	०
६८१०	गोरखा	गोरखा	ताप्ले	१	७	१०९३	१००	०	०
६८११	गोरखा	गोरखा	ताप्ले	१	७	१०९४	१००	०	०
६८१२	गोरखा	गोरखा	ताप्ले	१	७	१०९५	१००	०	०
६८१३	गोरखा	गोरखा	ताप्ले	१	७	१०९६	१००	०	०
६८१४	गोरखा	गोरखा	ताप्ले	१	७	१०९७	१००	०	०
६८१५	गोरखा	गोरखा	ताप्ले	१	७	१०९८	१००	०	०
६८१६	गोरखा	गोरखा	ताप्ले	१	७	१०९९	०	१००	०
६८१७	गोरखा	गोरखा	ताप्ले	१	७	११०१	१००	०	०
६८१८	गोरखा	गोरखा	ताप्ले	१	७	११०२	१००	०	०
६८१९	गोरखा	गोरखा	ताप्ले	१	७	११०३	१००	०	०
६८२०	गोरखा	गोरखा	ताप्ले	१	७	११०४	१००	०	०



कृष्ण बहादुर राना मगर
नगर प्रमुख

गोरखा नगरपालिकाको भू-उपयोग क्षेत्र वर्गीकरण सम्बन्धी मापदण्ड तथा विवरणहरू- २०८२

गोरखा नगरपालिकाको साविक ताप्ले गा.वि.स. हाल वडा नं. १ र २ को कितागत विवरणहरू									
सि नं.	जिल्ला	स्थानीय तह	साविक गा वि स	हालको वार्ड	साविक वार्ड	किता नं.	कृषि क्षेत्र	बसोबास क्षेत्र	व्यवसायिक क्षेत्र
६८२१	गोरखा	गोरखा	ताप्ले	१	७	११०५	१००	०	०
६८२२	गोरखा	गोरखा	ताप्ले	१	७	११०६	१००	०	०
६८२३	गोरखा	गोरखा	ताप्ले	१	७	११०७	१००	०	०
६८२४	गोरखा	गोरखा	ताप्ले	१	७	११०८	१००	०	०
६८२५	गोरखा	गोरखा	ताप्ले	१	७	११०९	१००	०	०
६८२६	गोरखा	गोरखा	ताप्ले	१	७	१११०	१००	०	०
६८२७	गोरखा	गोरखा	ताप्ले	१	७	११११	१००	०	०
६८२८	गोरखा	गोरखा	ताप्ले	१	७	१११२	१००	०	०
६८२९	गोरखा	गोरखा	ताप्ले	१	७	१११३	१००	०	०
६८३०	गोरखा	गोरखा	ताप्ले	१	७	१११४	१००	०	०
६८३१	गोरखा	गोरखा	ताप्ले	१	७	१११५	०	१००	०
६८३२	गोरखा	गोरखा	ताप्ले	१	७	१११६	१००	०	०
६८३३	गोरखा	गोरखा	ताप्ले	१	७	१११७	१००	०	०
६८३४	गोरखा	गोरखा	ताप्ले	१	७	१११८	१००	०	०
६८३५	गोरखा	गोरखा	ताप्ले	१	७	१११९	१००	०	०
६८३६	गोरखा	गोरखा	ताप्ले	१	७	११२०	१००	०	०
६८३७	गोरखा	गोरखा	ताप्ले	१	७	११२१	०	१००	०
६८३८	गोरखा	गोरखा	ताप्ले	१	७	११२२	१००	०	०
६८३९	गोरखा	गोरखा	ताप्ले	१	७	११२३	१००	०	०
६८४०	गोरखा	गोरखा	ताप्ले	१	७	११२४	१००	०	०
६८४१	गोरखा	गोरखा	ताप्ले	१	७	११२६	०	१००	०
६८४२	गोरखा	गोरखा	ताप्ले	१	७	११२८	०	१००	०
६८४३	गोरखा	गोरखा	ताप्ले	१	७	११२९	०	१००	०
६८४४	गोरखा	गोरखा	ताप्ले	१	७	११३१	१००	०	०
६८४५	गोरखा	गोरखा	ताप्ले	१	७	११३२	१००	०	०
६८४६	गोरखा	गोरखा	ताप्ले	१	७	११३५	०	१००	०
६८४७	गोरखा	गोरखा	ताप्ले	१	७	११३६	०	१००	०
६८४८	गोरखा	गोरखा	ताप्ले	१	७	११३७	०	१००	०
६८४९	गोरखा	गोरखा	ताप्ले	१	७	११३८	०	१००	०
६८५०	गोरखा	गोरखा	ताप्ले	१	७	११३९	१००	०	०
६८५१	गोरखा	गोरखा	ताप्ले	१	७	११४०	०	१००	०
६८५२	गोरखा	गोरखा	ताप्ले	१	७	११४१	१००	०	०
६८५३	गोरखा	गोरखा	ताप्ले	१	७	११४२	१००	०	०
६८५४	गोरखा	गोरखा	ताप्ले	१	७	११४५	१००	०	०
६८५५	गोरखा	गोरखा	ताप्ले	१	७	११४६	१००	०	०
६८५६	गोरखा	गोरखा	ताप्ले	१	७	११४९	१००	०	०
६८५७	गोरखा	गोरखा	ताप्ले	१	७	११५०	१००	०	०
६८५८	गोरखा	गोरखा	ताप्ले	१	७	११५१	१००	०	०
६८५९	गोरखा	गोरखा	ताप्ले	१	७	११५२	१००	०	०
६८६०	गोरखा	गोरखा	ताप्ले	१	७	११५३	१००	०	०
६८६१	गोरखा	गोरखा	ताप्ले	१	७	११५४	१००	०	०
६८६२	गोरखा	गोरखा	ताप्ले	१	७	११५५	०	१००	०
६८६३	गोरखा	गोरखा	ताप्ले	१	७	११५६	१००	०	०
६८६४	गोरखा	गोरखा	ताप्ले	१	७	११५७	१००	०	०



कृष्ण बहादुर राना मगर
नगर प्रमुख

गोरखा नगरपालिकाको भू-उपयोग क्षेत्र वर्गीकरण सम्बन्धी मापदण्ड तथा विवरणहरू- २०८२

गोरखा नगरपालिकाको साविक ताप्ले गा.वि.स. हाल वडा नं. १ र २ को कितागत विवरणहरू									
सि नं.	जिल्ला	स्थानीय तह	साविक गा वि स	हालको वार्ड	साविक वार्ड	किता नं.	कृषि क्षेत्र	बसोबास क्षेत्र	व्यवसायिक क्षेत्र
६८६५	गोरखा	गोरखा	ताप्ले	१	७	११७८	०	१००	०
६८६६	गोरखा	गोरखा	ताप्ले	१	७	११७९	१००	०	०
६८६७	गोरखा	गोरखा	ताप्ले	१	७	११८०	१००	०	०
६८६८	गोरखा	गोरखा	ताप्ले	१	७	११८९	१००	०	०
६८६९	गोरखा	गोरखा	ताप्ले	१	७	११९०	१००	०	०
६८७०	गोरखा	गोरखा	ताप्ले	१	७	११९१	१००	०	०
६८७१	गोरखा	गोरखा	ताप्ले	१	७	११९२	१००	०	०
६८७२	गोरखा	गोरखा	ताप्ले	१	७	११९३	१००	०	०
६८७३	गोरखा	गोरखा	ताप्ले	१	७	११९८	१००	०	०
६८७४	गोरखा	गोरखा	ताप्ले	१	७	११९९	०	१००	०
६८७५	गोरखा	गोरखा	ताप्ले	१	७	१२००	१००	०	०
६८७६	गोरखा	गोरखा	ताप्ले	१	७	१२०१	१००	०	०
६८७७	गोरखा	गोरखा	ताप्ले	१	७	१२०२	१००	०	०
६८७८	गोरखा	गोरखा	ताप्ले	१	७	१२०३	१००	०	०
६८७९	गोरखा	गोरखा	ताप्ले	१	७	१२१०	०	१००	०
६८८०	गोरखा	गोरखा	ताप्ले	१	७	१२११	०	१००	०
६८८१	गोरखा	गोरखा	ताप्ले	१	७	१२१२	१००	०	०
६८८२	गोरखा	गोरखा	ताप्ले	१	७	१२१३	१००	०	०
६८८३	गोरखा	गोरखा	ताप्ले	१	७	१२१४	१००	०	०
६८८४	गोरखा	गोरखा	ताप्ले	१	७	१२१५	१००	०	०
६८८५	गोरखा	गोरखा	ताप्ले	१	७	१२१८	१००	०	०
६८८६	गोरखा	गोरखा	ताप्ले	१	७	१२१९	१००	०	०
६८८७	गोरखा	गोरखा	ताप्ले	१	७	१२२२	१००	०	०
६८८८	गोरखा	गोरखा	ताप्ले	१	७	१२२३	१००	०	०
६८८९	गोरखा	गोरखा	ताप्ले	१	७	१२२४	१००	०	०
६८९०	गोरखा	गोरखा	ताप्ले	१	७	१२२५	१००	०	०
६८९१	गोरखा	गोरखा	ताप्ले	१	७	१२२६	०	१००	०
६८९२	गोरखा	गोरखा	ताप्ले	१	७	१२२७	०	१००	०
६८९३	गोरखा	गोरखा	ताप्ले	१	७	१२२८	०	१००	०
६८९४	गोरखा	गोरखा	ताप्ले	१	७	१२२९	१००	०	०
६८९५	गोरखा	गोरखा	ताप्ले	१	७	१२३०	१००	०	०
६८९६	गोरखा	गोरखा	ताप्ले	१	७	१२३६	०	१००	०
६८९७	गोरखा	गोरखा	ताप्ले	१	७	१२३७	०	१००	०
६८९८	गोरखा	गोरखा	ताप्ले	१	७	१२३८	०	१००	०
६८९९	गोरखा	गोरखा	ताप्ले	१	७	१२४८	०	१००	०
६९००	गोरखा	गोरखा	ताप्ले	१	७	१२५१	०	१००	०
६९०१	गोरखा	गोरखा	ताप्ले	१	७	१२५१	१००	०	०
६९०२	गोरखा	गोरखा	ताप्ले	१	७	१२७२	१००	०	०
६९०३	गोरखा	गोरखा	ताप्ले	१	७	१२९०	१००	०	०
६९०४	गोरखा	गोरखा	ताप्ले	१	७	१२९१	१००	०	०
६९०५	गोरखा	गोरखा	ताप्ले	१	७	१३३१	१००	०	०
६९०६	गोरखा	गोरखा	ताप्ले	१	७	१३३२	१००	०	०
६९०७	गोरखा	गोरखा	ताप्ले	१	७	१३६०	०	१००	०
६९०८	गोरखा	गोरखा	ताप्ले	१	७	१३६१	०	१००	०



कृष्ण बहादुर राना मगर
 कृष्ण बहादुर राना मगर
 नगर प्रमुख

गोरखा नगरपालिकाको भू-उपयोग क्षेत्र वर्गीकरण सम्बन्धी मापदण्ड तथा विवरणहरू- २०८२

गोरखा नगरपालिकाको साविक ताप्ले गा.वि.स. हाल वडा नं. १ र २ को कितागत विवरणहरू									
सि नं.	जिल्ला	स्थानीय तह	साविक गा वि स	हालको वार्ड	साविक वार्ड	किता नं.	कृषि क्षेत्र	बसोबास क्षेत्र	व्यवसायिक क्षेत्र
६९०९	गोरखा	गोरखा	ताप्ले	१	७	१३६८	०	१००	०
६९१०	गोरखा	गोरखा	ताप्ले	१	७	१३६९	०	१००	०
६९११	गोरखा	गोरखा	ताप्ले	१	७	१३७०	१००	०	०
६९१२	गोरखा	गोरखा	ताप्ले	१	७	१३७१	१००	०	०
६९१३	गोरखा	गोरखा	ताप्ले	१	७	१३७२	१००	०	०
६९१४	गोरखा	गोरखा	ताप्ले	१	७	१३७३	१००	०	०
६९१५	गोरखा	गोरखा	ताप्ले	१	७	१३७४	१००	०	०
६९१६	गोरखा	गोरखा	ताप्ले	१	७	१३७५	१००	०	०
६९१७	गोरखा	गोरखा	ताप्ले	१	७	१३७६	१००	०	०
६९१८	गोरखा	गोरखा	ताप्ले	१	७	१३७७	७१	२९	०
६९१९	गोरखा	गोरखा	ताप्ले	१	७	१३७८	०	१००	०
६९२०	गोरखा	गोरखा	ताप्ले	१	७	१३७९	१००	०	०
६९२१	गोरखा	गोरखा	ताप्ले	१	७	१३८०	१००	०	०
६९२२	गोरखा	गोरखा	ताप्ले	१	७	१३८१	१००	०	०
६९२३	गोरखा	गोरखा	ताप्ले	१	७	१३८२	१००	०	०
६९२४	गोरखा	गोरखा	ताप्ले	१	७	१३८३	१००	०	०
६९२५	गोरखा	गोरखा	ताप्ले	१	७	१३८४	१००	०	०
६९२६	गोरखा	गोरखा	ताप्ले	१	७	१३८५	१००	०	०
६९२७	गोरखा	गोरखा	ताप्ले	१	७	१३८६	१००	०	०
६९२८	गोरखा	गोरखा	ताप्ले	१	७	१३८७	१००	०	०
६९२९	गोरखा	गोरखा	ताप्ले	१	७	१३८८	१००	०	०
६९३०	गोरखा	गोरखा	ताप्ले	१	७	१३८९	१००	०	०
६९३१	गोरखा	गोरखा	ताप्ले	१	७	१३९०	१००	०	०
६९३२	गोरखा	गोरखा	ताप्ले	१	७	१३९४	०	१००	०
६९३३	गोरखा	गोरखा	ताप्ले	१	७	१३९५	०	१००	०
६९३४	गोरखा	गोरखा	ताप्ले	१	७	१३९६	०	१००	०
६९३५	गोरखा	गोरखा	ताप्ले	१	७	१३९७	०	१००	०
६९३६	गोरखा	गोरखा	ताप्ले	१	७	१३९८	०	१००	०
६९३७	गोरखा	गोरखा	ताप्ले	१	७	१३९९	०	१००	०
६९३८	गोरखा	गोरखा	ताप्ले	१	७	१४००	०	१००	०
६९३९	गोरखा	गोरखा	ताप्ले	१	७	१४०१	०	१००	०
६९४०	गोरखा	गोरखा	ताप्ले	१	७	१४०२	०	१००	०
६९४१	गोरखा	गोरखा	ताप्ले	१	७	१४०३	०	१००	०
६९४२	गोरखा	गोरखा	ताप्ले	१	७	१४०४	०	१००	०
६९४३	गोरखा	गोरखा	ताप्ले	१	७	१४०५	०	१००	०
६९४४	गोरखा	गोरखा	ताप्ले	१	७	१४०६	०	१००	०
६९४५	गोरखा	गोरखा	ताप्ले	१	७	१४०७	१००	०	०
६९४६	गोरखा	गोरखा	ताप्ले	१	७	२०११	१००	०	०
६९४७	गोरखा	गोरखा	ताप्ले	१	७	२१२३	१००	०	०
६९४८	गोरखा	गोरखा	ताप्ले	१	७	९९९९	०	१००	०
६९४९	गोरखा	गोरखा	ताप्ले	१	८	१	१००	०	०
६९५०	गोरखा	गोरखा	ताप्ले	१	८	२	१००	०	०
६९५१	गोरखा	गोरखा	ताप्ले	१	८	३	१००	०	०
६९५२	गोरखा	गोरखा	ताप्ले	१	८	४	१००	०	०



कृष्ण बहादुर राना मगर
नगर प्रमुख

गोरखा नगरपालिकाको भू-उपयोग क्षेत्र वर्गीकरण सम्बन्धी मापदण्ड तथा विवरणहरू- २०८२

गोरखा नगरपालिकाको साविक ताप्ले गा.वि.स. हाल वडा नं. १ र २ को कितागत विवरणहरू									
सि नं.	जिल्ला	स्थानीय तह	साविक गा वि स	हालको वार्ड	साविक वार्ड	कित्ता नं.	कृषि क्षेत्र	बसोबास क्षेत्र	व्यवसायिक क्षेत्र
६९५३	गोरखा	गोरखा	ताप्ले	१	८	५	१००	०	०
६९५४	गोरखा	गोरखा	ताप्ले	१	८	६	१००	०	०
६९५५	गोरखा	गोरखा	ताप्ले	१	८	७	१००	०	०
६९५६	गोरखा	गोरखा	ताप्ले	१	८	८	१००	०	०
६९५७	गोरखा	गोरखा	ताप्ले	१	८	११	१००	०	०
६९५८	गोरखा	गोरखा	ताप्ले	१	८	१२	१००	०	०
६९५९	गोरखा	गोरखा	ताप्ले	१	८	१३	१००	०	०
६९६०	गोरखा	गोरखा	ताप्ले	१	८	१५	१००	०	०
६९६१	गोरखा	गोरखा	ताप्ले	१	८	१६	१००	०	०
६९६२	गोरखा	गोरखा	ताप्ले	१	८	१८	१००	०	०
६९६३	गोरखा	गोरखा	ताप्ले	१	८	१९	१००	०	०
६९६४	गोरखा	गोरखा	ताप्ले	१	८	२०	१००	०	०
६९६५	गोरखा	गोरखा	ताप्ले	१	८	२१	१००	०	०
६९६६	गोरखा	गोरखा	ताप्ले	१	८	२४	१००	०	०
६९६७	गोरखा	गोरखा	ताप्ले	१	८	२५	१००	०	०
६९६८	गोरखा	गोरखा	ताप्ले	१	८	२६	१००	०	०
६९६९	गोरखा	गोरखा	ताप्ले	१	८	२८	१००	०	०
६९७०	गोरखा	गोरखा	ताप्ले	१	८	२९	१००	०	०
६९७१	गोरखा	गोरखा	ताप्ले	१	८	३२	१००	०	०
६९७२	गोरखा	गोरखा	ताप्ले	१	८	३४	१००	०	०
६९७३	गोरखा	गोरखा	ताप्ले	१	८	३५	१००	०	०
६९७४	गोरखा	गोरखा	ताप्ले	१	८	३६	१००	०	०
६९७५	गोरखा	गोरखा	ताप्ले	१	८	३७	१००	०	०
६९७६	गोरखा	गोरखा	ताप्ले	१	८	३८	१००	०	०
६९७७	गोरखा	गोरखा	ताप्ले	१	८	३९	१००	०	०
६९७८	गोरखा	गोरखा	ताप्ले	१	८	४०	१००	०	०
६९७९	गोरखा	गोरखा	ताप्ले	१	८	४२	१००	०	०
६९८०	गोरखा	गोरखा	ताप्ले	१	८	४३	१००	०	०
६९८१	गोरखा	गोरखा	ताप्ले	१	८	४४	१००	०	०
६९८२	गोरखा	गोरखा	ताप्ले	१	८	४५	१००	०	०
६९८३	गोरखा	गोरखा	ताप्ले	१	८	४७	१००	०	०
६९८४	गोरखा	गोरखा	ताप्ले	१	८	४९	१००	०	०
६९८५	गोरखा	गोरखा	ताप्ले	१	८	५०	९७	३	०
६९८६	गोरखा	गोरखा	ताप्ले	१	८	५१	१००	०	०
६९८७	गोरखा	गोरखा	ताप्ले	१	८	५५	९३	७	०
६९८८	गोरखा	गोरखा	ताप्ले	१	८	५६	९३	७	०
६९८९	गोरखा	गोरखा	ताप्ले	१	८	५८	१००	०	०
६९९०	गोरखा	गोरखा	ताप्ले	१	८	५९	१००	०	०
६९९१	गोरखा	गोरखा	ताप्ले	१	८	६१	१००	०	०
६९९२	गोरखा	गोरखा	ताप्ले	१	८	६४	१००	०	०
६९९३	गोरखा	गोरखा	ताप्ले	१	८	६५	१००	०	०
६९९४	गोरखा	गोरखा	ताप्ले	१	८	६६	९३	७	०
६९९५	गोरखा	गोरखा	ताप्ले	१	८	६७	०	१००	०
६९९६	गोरखा	गोरखा	ताप्ले	१	८	६८	९२	८	०



कृष्ण बहादुर राना मगर
नगर प्रमुख

गोरखा नगरपालिकाको भू-उपयोग क्षेत्र वर्गीकरण सम्बन्धी मापदण्ड तथा विवरणहरू-२०८२

गोरखा नगरपालिकाको साविक ताप्ले गा.वि.स. हाल वडा नं. १ र २ को कितागत विवरणहरू									
सि नं.	जिल्ला	स्थानीय तह	साविक गा वि स	हालको वार्ड	साविक वार्ड	किता नं.	कृषि क्षेत्र	बसोबास क्षेत्र	व्यवसायिक क्षेत्र
६९९७	गोरखा	गोरखा	ताप्ले	१	८	७०	०	१००	०
६९९८	गोरखा	गोरखा	ताप्ले	१	८	७१	०	१००	०
६९९९	गोरखा	गोरखा	ताप्ले	१	८	७२	१००	०	०
७०००	गोरखा	गोरखा	ताप्ले	१	८	७३	१००	०	०
७००१	गोरखा	गोरखा	ताप्ले	१	८	७४	१००	०	०
७००२	गोरखा	गोरखा	ताप्ले	१	८	७५	१००	०	०
७००३	गोरखा	गोरखा	ताप्ले	१	८	७६	१००	०	०
७००४	गोरखा	गोरखा	ताप्ले	१	८	७७	१००	०	०
७००५	गोरखा	गोरखा	ताप्ले	१	८	७९	१००	०	०
७००६	गोरखा	गोरखा	ताप्ले	१	८	८०	१००	०	०
७००७	गोरखा	गोरखा	ताप्ले	१	८	८२	१००	०	०
७००८	गोरखा	गोरखा	ताप्ले	१	८	८३	१००	०	०
७००९	गोरखा	गोरखा	ताप्ले	१	८	८५	१००	०	०
७०१०	गोरखा	गोरखा	ताप्ले	१	८	८६	१००	०	०
७०११	गोरखा	गोरखा	ताप्ले	१	८	८७	१००	०	०
७०१२	गोरखा	गोरखा	ताप्ले	१	८	८८	१००	०	०
७०१३	गोरखा	गोरखा	ताप्ले	१	८	८९	१००	०	०
७०१४	गोरखा	गोरखा	ताप्ले	१	८	९०	१००	०	०
७०१५	गोरखा	गोरखा	ताप्ले	१	८	९१	१००	०	०
७०१६	गोरखा	गोरखा	ताप्ले	१	८	९२	१००	०	०
७०१७	गोरखा	गोरखा	ताप्ले	१	८	९३	१००	०	०
७०१८	गोरखा	गोरखा	ताप्ले	१	८	९४	१००	०	०
७०१९	गोरखा	गोरखा	ताप्ले	१	८	९५	१००	०	०
७०२०	गोरखा	गोरखा	ताप्ले	१	८	९६	१००	०	०
७०२१	गोरखा	गोरखा	ताप्ले	१	८	९७	१००	०	०
७०२२	गोरखा	गोरखा	ताप्ले	१	८	९८	१००	०	०
७०२३	गोरखा	गोरखा	ताप्ले	१	८	९९	१००	०	०
७०२४	गोरखा	गोरखा	ताप्ले	१	८	१००	१००	०	०
७०२५	गोरखा	गोरखा	ताप्ले	१	८	१०१	१००	०	०
७०२६	गोरखा	गोरखा	ताप्ले	१	८	१०२	१००	०	०
७०२७	गोरखा	गोरखा	ताप्ले	१	८	१०३	१००	०	०
७०२८	गोरखा	गोरखा	ताप्ले	१	८	१०४	१००	०	०
७०२९	गोरखा	गोरखा	ताप्ले	१	८	१०५	१००	०	०
७०३०	गोरखा	गोरखा	ताप्ले	१	८	१०६	१००	०	०
७०३१	गोरखा	गोरखा	ताप्ले	१	८	१०७	१००	०	०
७०३२	गोरखा	गोरखा	ताप्ले	१	८	१०८	१००	०	०
७०३३	गोरखा	गोरखा	ताप्ले	१	८	१०९	१००	०	०
७०३४	गोरखा	गोरखा	ताप्ले	१	८	११०	१००	०	०
७०३५	गोरखा	गोरखा	ताप्ले	१	८	१११	१००	०	०
७०३६	गोरखा	गोरखा	ताप्ले	१	८	११३	१००	०	०
७०३७	गोरखा	गोरखा	ताप्ले	१	८	११४	१००	०	०
७०३८	गोरखा	गोरखा	ताप्ले	१	८	११५	१००	०	०
७०३९	गोरखा	गोरखा	ताप्ले	१	८	११७	१००	०	०
७०४०	गोरखा	गोरखा	ताप्ले	१	८	११८	१००	०	०



कृष्ण बहादुर राना मगर
नगर प्रमुख

गोरखा नगरपालिकाको भू-उपयोग क्षेत्र वर्गीकरण सम्बन्धी मापदण्ड तथा विवरणहरू- २०८२

गोरखा नगरपालिकाको साविक ताप्ले गा.वि.स. हाल वडा नं. १ र २ को कितागत विवरणहरू									
सि नं.	जिल्ला	स्थानीय तह	साविक गा वि स	हालको वार्ड	साविक वार्ड	किता नं.	कृषि क्षेत्र	बसोबास क्षेत्र	व्यवसायिक क्षेत्र
७०४१	गोरखा	गोरखा	ताप्ले	१	८	११९	१००	०	०
७०४२	गोरखा	गोरखा	ताप्ले	१	८	१२०	१००	०	०
७०४३	गोरखा	गोरखा	ताप्ले	१	८	१२१	१००	०	०
७०४४	गोरखा	गोरखा	ताप्ले	१	८	१२२	१००	०	०
७०४५	गोरखा	गोरखा	ताप्ले	१	८	१२३	१००	०	०
७०४६	गोरखा	गोरखा	ताप्ले	१	८	१२४	०	१००	०
७०४७	गोरखा	गोरखा	ताप्ले	१	८	१२५	०	१००	०
७०४८	गोरखा	गोरखा	ताप्ले	१	८	१२६	०	१००	०
७०४९	गोरखा	गोरखा	ताप्ले	१	८	१२७	०	१००	०
७०५०	गोरखा	गोरखा	ताप्ले	१	८	१२८	०	१००	०
७०५१	गोरखा	गोरखा	ताप्ले	१	८	१२९	१००	०	०
७०५२	गोरखा	गोरखा	ताप्ले	१	८	१३०	१००	०	०
७०५३	गोरखा	गोरखा	ताप्ले	१	८	१३१	१००	०	०
७०५४	गोरखा	गोरखा	ताप्ले	१	८	१३२	१००	०	०
७०५५	गोरखा	गोरखा	ताप्ले	१	८	१३३	१००	०	०
७०५६	गोरखा	गोरखा	ताप्ले	१	८	१३४	१००	०	०
७०५७	गोरखा	गोरखा	ताप्ले	१	८	१३७	१००	०	०
७०५८	गोरखा	गोरखा	ताप्ले	१	८	१३८	१००	०	०
७०५९	गोरखा	गोरखा	ताप्ले	१	८	१३९	१००	०	०
७०६०	गोरखा	गोरखा	ताप्ले	१	८	१४०	१००	०	०
७०६१	गोरखा	गोरखा	ताप्ले	१	८	१४१	१००	०	०
७०६२	गोरखा	गोरखा	ताप्ले	१	८	१४२	१००	०	०
७०६३	गोरखा	गोरखा	ताप्ले	१	८	१४३	१००	०	०
७०६४	गोरखा	गोरखा	ताप्ले	१	८	१४४	०	१००	०
७०६५	गोरखा	गोरखा	ताप्ले	१	८	१४५	१००	०	०
७०६६	गोरखा	गोरखा	ताप्ले	१	८	१४६	१००	०	०
७०६७	गोरखा	गोरखा	ताप्ले	१	८	१४७	१००	०	०
७०६८	गोरखा	गोरखा	ताप्ले	१	८	१४८	१००	०	०
७०६९	गोरखा	गोरखा	ताप्ले	१	८	१५०	०	१००	०
७०७०	गोरखा	गोरखा	ताप्ले	१	८	१५१	०	१००	०
७०७१	गोरखा	गोरखा	ताप्ले	१	८	१५२	०	१००	०
७०७२	गोरखा	गोरखा	ताप्ले	१	८	१५३	०	१००	०
७०७३	गोरखा	गोरखा	ताप्ले	१	८	१५५	१००	०	०
७०७४	गोरखा	गोरखा	ताप्ले	१	८	१५६	१००	०	०
७०७५	गोरखा	गोरखा	ताप्ले	१	८	१६०	१००	०	०
७०७६	गोरखा	गोरखा	ताप्ले	१	८	१६३	०	१००	०
७०७७	गोरखा	गोरखा	ताप्ले	१	८	१६५	०	१००	०
७०७८	गोरखा	गोरखा	ताप्ले	१	८	१६८	१००	०	०
७०७९	गोरखा	गोरखा	ताप्ले	१	८	१६९	१००	०	०
७०८०	गोरखा	गोरखा	ताप्ले	१	८	१७१	१००	०	०
७०८१	गोरखा	गोरखा	ताप्ले	१	८	१७२	०	१००	०
७०८२	गोरखा	गोरखा	ताप्ले	१	८	१७३	०	१००	०
७०८३	गोरखा	गोरखा	ताप्ले	१	८	१७५	१००	०	०
७०८४	गोरखा	गोरखा	ताप्ले	१	८	१७६	०	१००	०



कृष्ण बहादुर राना मगर
नगर प्रमुख

गोरखा नगरपालिकाको भू-उपयोग क्षेत्र वर्गीकरण सम्बन्धी मापदण्ड तथा विवरणहरू- २०८२

गोरखा नगरपालिकाको साविक ताप्ले गा.वि.स. हाल वडा नं. १ र २ को कितागत विवरणहरू									
सि नं.	जिल्ला	स्थानीय तह	साविक गा वि स	हालको वार्ड	साविक वार्ड	किता नं.	कृषि क्षेत्र	बसोबास क्षेत्र	व्यवसायिक क्षेत्र
७०८५	गोरखा	गोरखा	ताप्ले	१	८	१७७	०	१००	०
७०८६	गोरखा	गोरखा	ताप्ले	१	८	१७८	०	१००	०
७०८७	गोरखा	गोरखा	ताप्ले	१	८	१७९	१००	०	०
७०८८	गोरखा	गोरखा	ताप्ले	१	८	१८०	१००	०	०
७०८९	गोरखा	गोरखा	ताप्ले	१	८	१८२	१००	०	०
७०९०	गोरखा	गोरखा	ताप्ले	१	८	१८३	१००	०	०
७०९१	गोरखा	गोरखा	ताप्ले	१	८	१८४	१००	०	०
७०९२	गोरखा	गोरखा	ताप्ले	१	८	१८५	१००	०	०
७०९३	गोरखा	गोरखा	ताप्ले	१	८	१८६	१००	०	०
७०९४	गोरखा	गोरखा	ताप्ले	१	८	१८७	१००	०	०
७०९५	गोरखा	गोरखा	ताप्ले	१	८	१८८	१००	०	०
७०९६	गोरखा	गोरखा	ताप्ले	१	८	१८९	१००	०	०
७०९७	गोरखा	गोरखा	ताप्ले	१	८	१९२	१००	०	०
७०९८	गोरखा	गोरखा	ताप्ले	१	८	१९४	१००	०	०
७०९९	गोरखा	गोरखा	ताप्ले	१	८	१९५	१००	०	०
७१००	गोरखा	गोरखा	ताप्ले	१	८	१९६	१००	०	०
७१०१	गोरखा	गोरखा	ताप्ले	१	८	१९७	०	१००	०
७१०२	गोरखा	गोरखा	ताप्ले	१	८	१९८	१००	०	०
७१०३	गोरखा	गोरखा	ताप्ले	१	८	१९९	१००	०	०
७१०४	गोरखा	गोरखा	ताप्ले	१	८	२००	१००	०	०
७१०५	गोरखा	गोरखा	ताप्ले	१	८	२०१	१००	०	०
७१०६	गोरखा	गोरखा	ताप्ले	१	८	२०२	१००	०	०
७१०७	गोरखा	गोरखा	ताप्ले	१	८	२०३	१००	०	०
७१०८	गोरखा	गोरखा	ताप्ले	१	८	२०४	१००	०	०
७१०९	गोरखा	गोरखा	ताप्ले	१	८	२०५	१००	०	०
७११०	गोरखा	गोरखा	ताप्ले	१	८	२०६	१००	०	०
७१११	गोरखा	गोरखा	ताप्ले	१	८	२०७	०	१००	०
७११२	गोरखा	गोरखा	ताप्ले	१	८	२०८	०	१००	०
७११३	गोरखा	गोरखा	ताप्ले	१	८	२०९	०	१००	०
७११४	गोरखा	गोरखा	ताप्ले	१	८	२१२	०	१००	०
७११५	गोरखा	गोरखा	ताप्ले	१	८	२१३	०	१००	०
७११६	गोरखा	गोरखा	ताप्ले	१	८	२१४	९४	६	०
७११७	गोरखा	गोरखा	ताप्ले	१	८	२१५	०	१००	०
७११८	गोरखा	गोरखा	ताप्ले	१	८	२१६	०	१००	०
७११९	गोरखा	गोरखा	ताप्ले	१	८	२१८	०	१००	०
७१२०	गोरखा	गोरखा	ताप्ले	१	८	२१९	१००	०	०
७१२१	गोरखा	गोरखा	ताप्ले	१	८	२२१	१००	०	०
७१२२	गोरखा	गोरखा	ताप्ले	१	८	२२३	०	१००	०
७१२३	गोरखा	गोरखा	ताप्ले	१	८	२२४	०	१००	०
७१२४	गोरखा	गोरखा	ताप्ले	१	८	२२५	०	१००	०
७१२५	गोरखा	गोरखा	ताप्ले	१	८	२२६	०	१००	०
७१२६	गोरखा	गोरखा	ताप्ले	१	८	२२७	०	१००	०
७१२७	गोरखा	गोरखा	ताप्ले	१	८	२२८	०	१००	०
७१२८	गोरखा	गोरखा	ताप्ले	१	८	२२९	०	१००	०



कृष्ण बहादुर राना मगर
नगर प्रमुख

गोरखा नगरपालिकाको भू-उपयोग क्षेत्र वर्गीकरण सम्बन्धी मापदण्ड तथा विवरणहरू- २०८२

गोरखा नगरपालिकाको साविक ताप्ले गा.वि.स. हाल वडा नं. १ र २ को कितागत विवरणहरू									
सि नं.	जिल्ला	स्थानीय तह	साविक गा वि स	हालको वार्ड	साविक वार्ड	किता नं.	कृषि क्षेत्र	बसोबास क्षेत्र	व्यवसायिक क्षेत्र
७१२९	गोरखा	गोरखा	ताप्ले	१	८	२३०	०	१००	०
७१३०	गोरखा	गोरखा	ताप्ले	१	८	२३१	८८	१२	०
७१३१	गोरखा	गोरखा	ताप्ले	१	८	२३२	१००	०	०
७१३२	गोरखा	गोरखा	ताप्ले	१	८	२३३	१००	०	०
७१३३	गोरखा	गोरखा	ताप्ले	१	८	२३४	१००	०	०
७१३४	गोरखा	गोरखा	ताप्ले	१	८	२३५	१००	०	०
७१३५	गोरखा	गोरखा	ताप्ले	१	८	२३६	१००	०	०
७१३६	गोरखा	गोरखा	ताप्ले	१	८	२३७	१००	०	०
७१३७	गोरखा	गोरखा	ताप्ले	१	८	२३८	१००	०	०
७१३८	गोरखा	गोरखा	ताप्ले	१	८	२३९	१००	०	०
७१३९	गोरखा	गोरखा	ताप्ले	१	८	२४०	०	१००	०
७१४०	गोरखा	गोरखा	ताप्ले	१	८	२४४	०	१००	०
७१४१	गोरखा	गोरखा	ताप्ले	१	८	२४५	०	१००	०
७१४२	गोरखा	गोरखा	ताप्ले	१	८	२४६	१००	०	०
७१४३	गोरखा	गोरखा	ताप्ले	१	८	२४७	१००	०	०
७१४४	गोरखा	गोरखा	ताप्ले	१	८	२४८	१००	०	०
७१४५	गोरखा	गोरखा	ताप्ले	१	८	२४९	१००	०	०
७१४६	गोरखा	गोरखा	ताप्ले	१	८	२५०	१००	०	०
७१४७	गोरखा	गोरखा	ताप्ले	१	८	२५१	१००	०	०
७१४८	गोरखा	गोरखा	ताप्ले	१	८	२५२	१००	०	०
७१४९	गोरखा	गोरखा	ताप्ले	१	८	२५३	१००	०	०
७१५०	गोरखा	गोरखा	ताप्ले	१	८	२५४	१००	०	०
७१५१	गोरखा	गोरखा	ताप्ले	१	८	२५५	१००	०	०
७१५२	गोरखा	गोरखा	ताप्ले	१	८	२५६	१००	०	०
७१५३	गोरखा	गोरखा	ताप्ले	१	८	२५७	१००	०	०
७१५४	गोरखा	गोरखा	ताप्ले	१	८	२५८	१००	०	०
७१५५	गोरखा	गोरखा	ताप्ले	१	८	२५९	१००	०	०
७१५६	गोरखा	गोरखा	ताप्ले	१	८	२६२	१००	०	०
७१५७	गोरखा	गोरखा	ताप्ले	१	८	२६३	१००	०	०
७१५८	गोरखा	गोरखा	ताप्ले	१	८	२६५	१००	०	०
७१५९	गोरखा	गोरखा	ताप्ले	१	८	२६६	१००	०	०
७१६०	गोरखा	गोरखा	ताप्ले	१	८	२६८	१००	०	०
७१६१	गोरखा	गोरखा	ताप्ले	१	८	२६९	१००	०	०
७१६२	गोरखा	गोरखा	ताप्ले	१	८	२७०	०	१००	०
७१६३	गोरखा	गोरखा	ताप्ले	१	८	२७३	१००	०	०
७१६४	गोरखा	गोरखा	ताप्ले	१	८	२७४	१००	०	०
७१६५	गोरखा	गोरखा	ताप्ले	१	८	२७५	९६	४	०
७१६६	गोरखा	गोरखा	ताप्ले	१	८	२७६	९३	७	०
७१६७	गोरखा	गोरखा	ताप्ले	१	८	२७७	१००	०	०
७१६८	गोरखा	गोरखा	ताप्ले	१	८	२७८	०	१००	०
७१६९	गोरखा	गोरखा	ताप्ले	१	८	२७९	०	१००	०
७१७०	गोरखा	गोरखा	ताप्ले	१	८	२८०	१००	०	०
७१७१	गोरखा	गोरखा	ताप्ले	१	८	२८१	०	१००	०
७१७२	गोरखा	गोरखा	ताप्ले	१	८	२८२	०	१००	०



कृष्ण बहादुर राना मगर
नगर प्रमुख

गोरखा नगरपालिकाको भू-उपयोग क्षेत्र वर्गीकरण सम्बन्धी मापदण्ड तथा विवरणहरू- २०८२

गोरखा नगरपालिकाको साविक ताप्ले गा.वि.स. हाल वडा नं. १ र २ को कितागत विवरणहरू									
सि नं.	जिल्ला	स्थानीय तह	साविक गा वि स	हालको वार्ड	साविक वार्ड	किता नं.	कृषि क्षेत्र	बसोबास क्षेत्र	व्यवसायिक क्षेत्र
७१७३	गोरखा	गोरखा	ताप्ले	१	८	२८३	०	१००	०
७१७४	गोरखा	गोरखा	ताप्ले	१	८	२८४	०	१००	०
७१७५	गोरखा	गोरखा	ताप्ले	१	८	२८५	१००	०	०
७१७६	गोरखा	गोरखा	ताप्ले	१	८	२८७	१००	०	०
७१७७	गोरखा	गोरखा	ताप्ले	१	८	२८८	१००	०	०
७१७८	गोरखा	गोरखा	ताप्ले	१	८	२९२	१००	०	०
७१७९	गोरखा	गोरखा	ताप्ले	१	८	२९३	१००	०	०
७१८०	गोरखा	गोरखा	ताप्ले	१	८	२९४	१००	०	०
७१८१	गोरखा	गोरखा	ताप्ले	१	८	२९६	१००	०	०
७१८२	गोरखा	गोरखा	ताप्ले	१	८	२९७	१००	०	०
७१८३	गोरखा	गोरखा	ताप्ले	१	८	२९८	१००	०	०
७१८४	गोरखा	गोरखा	ताप्ले	१	८	२९९	१००	०	०
७१८५	गोरखा	गोरखा	ताप्ले	१	८	३००	१००	०	०
७१८६	गोरखा	गोरखा	ताप्ले	१	८	३०१	१००	०	०
७१८७	गोरखा	गोरखा	ताप्ले	१	८	३०३	१००	०	०
७१८८	गोरखा	गोरखा	ताप्ले	१	८	३०४	१००	०	०
७१८९	गोरखा	गोरखा	ताप्ले	१	८	३०५	१००	०	०
७१९०	गोरखा	गोरखा	ताप्ले	१	८	३०६	१००	०	०
७१९१	गोरखा	गोरखा	ताप्ले	१	८	३०७	१००	०	०
७१९२	गोरखा	गोरखा	ताप्ले	१	८	३०८	१००	०	०
७१९३	गोरखा	गोरखा	ताप्ले	१	८	३०९	१००	०	०
७१९४	गोरखा	गोरखा	ताप्ले	१	८	३१०	१००	०	०
७१९५	गोरखा	गोरखा	ताप्ले	१	८	३११	१००	०	०
७१९६	गोरखा	गोरखा	ताप्ले	१	८	३१३	१००	०	०
७१९७	गोरखा	गोरखा	ताप्ले	१	८	३१४	१००	०	०
७१९८	गोरखा	गोरखा	ताप्ले	१	८	३१५	१००	०	०
७१९९	गोरखा	गोरखा	ताप्ले	१	८	३१६	१००	०	०
७२००	गोरखा	गोरखा	ताप्ले	१	८	३१७	१००	०	०
७२०१	गोरखा	गोरखा	ताप्ले	१	८	३१८	१००	०	०
७२०२	गोरखा	गोरखा	ताप्ले	१	८	३१९	१००	०	०
७२०३	गोरखा	गोरखा	ताप्ले	१	८	३२०	१००	०	०
७२०४	गोरखा	गोरखा	ताप्ले	१	८	३२१	०	१००	०
७२०५	गोरखा	गोरखा	ताप्ले	१	८	३२२	०	१००	०
७२०६	गोरखा	गोरखा	ताप्ले	१	८	३२३	०	१००	०
७२०७	गोरखा	गोरखा	ताप्ले	१	८	३२४	०	१००	०
७२०८	गोरखा	गोरखा	ताप्ले	१	८	३२५	०	१००	०
७२०९	गोरखा	गोरखा	ताप्ले	१	८	३२६	०	१००	०
७२१०	गोरखा	गोरखा	ताप्ले	१	८	३२७	०	१००	०
७२११	गोरखा	गोरखा	ताप्ले	१	८	३२८	१००	०	०
७२१२	गोरखा	गोरखा	ताप्ले	१	८	३२९	१००	०	०
७२१३	गोरखा	गोरखा	ताप्ले	१	८	३३२	०	१००	०
७२१४	गोरखा	गोरखा	ताप्ले	१	८	३३३	१००	०	०
७२१५	गोरखा	गोरखा	ताप्ले	१	८	३३५	०	१००	०
७२१६	गोरखा	गोरखा	ताप्ले	१	८	३३७	१००	०	०



कृष्ण बहादुर राना मगर
नगर प्रमुख

गोरखा नगरपालिकाको भू-उपयोग क्षेत्र वर्गीकरण सम्बन्धी मापदण्ड तथा विवरणहरू-२०८२

गोरखा नगरपालिकाको साविक ताप्ले गा.वि.स. हाल वडा नं. १ र २ को कितागत विवरणहरू									
सि नं.	जिल्ला	स्थानीय तह	साविक गा वि स	हालको वार्ड	साविक वार्ड	किता नं.	कृषि क्षेत्र	बसोबास क्षेत्र	व्यवसायिक क्षेत्र
७२१७	गोरखा	गोरखा	ताप्ले	१	८	३३८	१००	०	०
७२१८	गोरखा	गोरखा	ताप्ले	१	८	३३९	१००	०	०
७२१९	गोरखा	गोरखा	ताप्ले	१	८	३४०	१००	०	०
७२२०	गोरखा	गोरखा	ताप्ले	१	८	३४१	१००	०	०
७२२१	गोरखा	गोरखा	ताप्ले	१	८	३४३	१००	०	०
७२२२	गोरखा	गोरखा	ताप्ले	१	८	३४४	१००	०	०
७२२३	गोरखा	गोरखा	ताप्ले	१	८	३४५	१००	०	०
७२२४	गोरखा	गोरखा	ताप्ले	१	८	३४६	१००	०	०
७२२५	गोरखा	गोरखा	ताप्ले	१	८	३४७	१००	०	०
७२२६	गोरखा	गोरखा	ताप्ले	१	८	३४८	१००	०	०
७२२७	गोरखा	गोरखा	ताप्ले	१	८	३४९	१००	०	०
७२२८	गोरखा	गोरखा	ताप्ले	१	८	३५०	१००	०	०
७२२९	गोरखा	गोरखा	ताप्ले	१	८	३५२	१००	०	०
७२३०	गोरखा	गोरखा	ताप्ले	१	८	३५३	१००	०	०
७२३१	गोरखा	गोरखा	ताप्ले	१	८	३५४	१००	०	०
७२३२	गोरखा	गोरखा	ताप्ले	१	८	३५५	१००	०	०
७२३३	गोरखा	गोरखा	ताप्ले	१	८	३५६	१००	०	०
७२३४	गोरखा	गोरखा	ताप्ले	१	८	३५७	०	१००	०
७२३५	गोरखा	गोरखा	ताप्ले	१	८	३५८	१००	०	०
७२३६	गोरखा	गोरखा	ताप्ले	१	८	३५९	१००	०	०
७२३७	गोरखा	गोरखा	ताप्ले	१	८	३६०	१००	०	०
७२३८	गोरखा	गोरखा	ताप्ले	१	८	३६१	१००	०	०
७२३९	गोरखा	गोरखा	ताप्ले	१	८	३६२	१००	०	०
७२४०	गोरखा	गोरखा	ताप्ले	१	८	३६३	१००	०	०
७२४१	गोरखा	गोरखा	ताप्ले	१	८	३६४	१००	०	०
७२४२	गोरखा	गोरखा	ताप्ले	१	८	३६५	१००	०	०
७२४३	गोरखा	गोरखा	ताप्ले	१	८	३६६	१००	०	०
७२४४	गोरखा	गोरखा	ताप्ले	१	८	३६७	१००	०	०
७२४५	गोरखा	गोरखा	ताप्ले	१	८	३६८	१००	०	०
७२४६	गोरखा	गोरखा	ताप्ले	१	८	३६९	१००	०	०
७२४७	गोरखा	गोरखा	ताप्ले	१	८	३७०	१००	०	०
७२४८	गोरखा	गोरखा	ताप्ले	१	८	३७१	१००	०	०
७२४९	गोरखा	गोरखा	ताप्ले	१	८	३७२	१००	०	०
७२५०	गोरखा	गोरखा	ताप्ले	१	८	३७३	१००	०	०
७२५१	गोरखा	गोरखा	ताप्ले	१	८	३७५	१००	०	०
७२५२	गोरखा	गोरखा	ताप्ले	१	८	३७६	१००	०	०
७२५३	गोरखा	गोरखा	ताप्ले	१	८	३७७	१००	०	०
७२५४	गोरखा	गोरखा	ताप्ले	१	८	३७८	१००	०	०
७२५५	गोरखा	गोरखा	ताप्ले	१	८	३७९	१००	०	०
७२५६	गोरखा	गोरखा	ताप्ले	१	८	३८०	१००	०	०
७२५७	गोरखा	गोरखा	ताप्ले	१	८	३८१	१००	०	०
७२५८	गोरखा	गोरखा	ताप्ले	१	८	३८२	१००	०	०
७२५९	गोरखा	गोरखा	ताप्ले	१	८	३८३	१००	०	०
७२६०	गोरखा	गोरखा	ताप्ले	१	८	३८४	१००	०	०



कृष्ण बहादुर राना मगर
नगर प्रमुख

गोरखा नगरपालिकाको भू-उपयोग क्षेत्र वर्गीकरण सम्बन्धी मापदण्ड तथा विवरणहरू-२०८२

गोरखा नगरपालिकाको साविक ताप्ले गा.वि.स. हाल वडा नं. १ र २ को कितागत विवरणहरू									
सि नं.	जिल्ला	स्थानीय तह	साविक गा वि स	हालको वार्ड	साविक वार्ड	किता नं.	कृषि क्षेत्र	बसोबास क्षेत्र	व्यवसायिक क्षेत्र
७२६१	गोरखा	गोरखा	ताप्ले	१	८	३८५	१००	०	०
७२६२	गोरखा	गोरखा	ताप्ले	१	८	३८६	१००	०	०
७२६३	गोरखा	गोरखा	ताप्ले	१	८	३८७	१००	०	०
७२६४	गोरखा	गोरखा	ताप्ले	१	८	३८८	१००	०	०
७२६५	गोरखा	गोरखा	ताप्ले	१	८	३८९	०	१००	०
७२६६	गोरखा	गोरखा	ताप्ले	१	८	३९०	०	१००	०
७२६७	गोरखा	गोरखा	ताप्ले	१	८	३९२	१००	०	०
७२६८	गोरखा	गोरखा	ताप्ले	१	८	३९३	१००	०	०
७२६९	गोरखा	गोरखा	ताप्ले	१	८	३९४	१००	०	०
७२७०	गोरखा	गोरखा	ताप्ले	१	८	३९५	०	१००	०
७२७१	गोरखा	गोरखा	ताप्ले	१	८	३९६	०	१००	०
७२७२	गोरखा	गोरखा	ताप्ले	१	८	३९७	०	१००	०
७२७३	गोरखा	गोरखा	ताप्ले	१	८	३९८	०	१००	०
७२७४	गोरखा	गोरखा	ताप्ले	१	८	३९९	०	१००	०
७२७५	गोरखा	गोरखा	ताप्ले	१	८	४००	१००	०	०
७२७६	गोरखा	गोरखा	ताप्ले	१	८	४०१	०	१००	०
७२७७	गोरखा	गोरखा	ताप्ले	१	८	४०३	१००	०	०
७२७८	गोरखा	गोरखा	ताप्ले	१	८	४०४	१००	०	०
७२७९	गोरखा	गोरखा	ताप्ले	१	८	४०५	१००	०	०
७२८०	गोरखा	गोरखा	ताप्ले	१	८	४०६	१००	०	०
७२८१	गोरखा	गोरखा	ताप्ले	१	८	४०७	१००	०	०
७२८२	गोरखा	गोरखा	ताप्ले	१	८	४०८	१००	०	०
७२८३	गोरखा	गोरखा	ताप्ले	१	८	४१०	१००	०	०
७२८४	गोरखा	गोरखा	ताप्ले	१	८	४११	१००	०	०
७२८५	गोरखा	गोरखा	ताप्ले	१	८	४१२	१००	०	०
७२८६	गोरखा	गोरखा	ताप्ले	१	८	४१३	१००	०	०
७२८७	गोरखा	गोरखा	ताप्ले	१	८	४१४	०	१००	०
७२८८	गोरखा	गोरखा	ताप्ले	१	८	४१५	०	१००	०
७२८९	गोरखा	गोरखा	ताप्ले	१	८	४१६	१००	०	०
७२९०	गोरखा	गोरखा	ताप्ले	१	८	४१७	१००	०	०
७२९१	गोरखा	गोरखा	ताप्ले	१	८	४१८	१००	०	०
७२९२	गोरखा	गोरखा	ताप्ले	१	८	४१९	१००	०	०
७२९३	गोरखा	गोरखा	ताप्ले	१	८	४२०	१००	०	०
७२९४	गोरखा	गोरखा	ताप्ले	१	८	४२१	१००	०	०
७२९५	गोरखा	गोरखा	ताप्ले	१	८	४२२	१००	०	०
७२९६	गोरखा	गोरखा	ताप्ले	१	८	४२३	१००	०	०
७२९७	गोरखा	गोरखा	ताप्ले	१	८	४२४	१००	०	०
७२९८	गोरखा	गोरखा	ताप्ले	१	८	४२५	१००	०	०
७२९९	गोरखा	गोरखा	ताप्ले	१	८	४२६	१००	०	०
७३००	गोरखा	गोरखा	ताप्ले	१	८	४२७	१००	०	०
७३०१	गोरखा	गोरखा	ताप्ले	१	८	४२८	१००	०	०
७३०२	गोरखा	गोरखा	ताप्ले	१	८	४२९	१००	०	०
७३०३	गोरखा	गोरखा	ताप्ले	१	८	४३०	१००	०	०
७३०४	गोरखा	गोरखा	ताप्ले	१	८	४३१	१००	०	०



कृष्ण बहादुर राना मगर
नगर प्रमुख

गोरखा नगरपालिकाको भू-उपयोग क्षेत्र वर्गीकरण सम्बन्धी मापदण्ड तथा विवरणहरू- २०८२

गोरखा नगरपालिकाको साविक ताप्ले गा.वि.स. हाल वडा नं. १ र २ को कितागत विवरणहरू									
सि नं.	जिल्ला	स्थानीय तह	साविक गा वि स	हालको वार्ड	साविक वार्ड	किता नं.	कृषि क्षेत्र	बसोबास क्षेत्र	व्यवसायिक क्षेत्र
७३०५	गोरखा	गोरखा	ताप्ले	१	८	४३२	१००	०	०
७३०६	गोरखा	गोरखा	ताप्ले	१	८	४३३	१००	०	०
७३०७	गोरखा	गोरखा	ताप्ले	१	८	४३४	१००	०	०
७३०८	गोरखा	गोरखा	ताप्ले	१	८	४३५	१००	०	०
७३०९	गोरखा	गोरखा	ताप्ले	१	८	४३७	१००	०	०
७३१०	गोरखा	गोरखा	ताप्ले	१	८	४३८	१००	०	०
७३११	गोरखा	गोरखा	ताप्ले	१	८	४३९	१००	०	०
७३१२	गोरखा	गोरखा	ताप्ले	१	८	४४०	१००	०	०
७३१३	गोरखा	गोरखा	ताप्ले	१	८	४४१	१००	०	०
७३१४	गोरखा	गोरखा	ताप्ले	१	८	४४२	०	१००	०
७३१५	गोरखा	गोरखा	ताप्ले	१	८	४४३	०	१००	०
७३१६	गोरखा	गोरखा	ताप्ले	१	८	४४५	१००	०	०
७३१७	गोरखा	गोरखा	ताप्ले	१	८	४४६	१००	०	०
७३१८	गोरखा	गोरखा	ताप्ले	१	८	४४७	१००	०	०
७३१९	गोरखा	गोरखा	ताप्ले	१	८	४४८	१००	०	०
७३२०	गोरखा	गोरखा	ताप्ले	१	८	४४९	१००	०	०
७३२१	गोरखा	गोरखा	ताप्ले	१	८	४५०	१००	०	०
७३२२	गोरखा	गोरखा	ताप्ले	१	८	४५१	१००	०	०
७३२३	गोरखा	गोरखा	ताप्ले	१	८	४५२	१००	०	०
७३२४	गोरखा	गोरखा	ताप्ले	१	८	४५३	१००	०	०
७३२५	गोरखा	गोरखा	ताप्ले	१	८	४५४	१००	०	०
७३२६	गोरखा	गोरखा	ताप्ले	१	८	४५५	१००	०	०
७३२७	गोरखा	गोरखा	ताप्ले	१	८	४५६	१००	०	०
७३२८	गोरखा	गोरखा	ताप्ले	१	८	४५७	१००	०	०
७३२९	गोरखा	गोरखा	ताप्ले	१	८	४५८	१००	०	०
७३३०	गोरखा	गोरखा	ताप्ले	१	८	४५९	१००	०	०
७३३१	गोरखा	गोरखा	ताप्ले	१	८	४६०	१००	०	०
७३३२	गोरखा	गोरखा	ताप्ले	१	८	४६१	१००	०	०
७३३३	गोरखा	गोरखा	ताप्ले	१	८	४६२	०	१००	०
७३३४	गोरखा	गोरखा	ताप्ले	१	८	४६३	०	१००	०
७३३५	गोरखा	गोरखा	ताप्ले	१	८	४६४	१००	०	०
७३३६	गोरखा	गोरखा	ताप्ले	१	८	४६५	०	१००	०
७३३७	गोरखा	गोरखा	ताप्ले	१	८	४६७	०	१००	०
७३३८	गोरखा	गोरखा	ताप्ले	१	८	४६८	०	१००	०
७३३९	गोरखा	गोरखा	ताप्ले	१	८	४६९	०	१००	०
७३४०	गोरखा	गोरखा	ताप्ले	१	८	४७०	९०	१०	०
७३४१	गोरखा	गोरखा	ताप्ले	१	८	४७१	०	१००	०
७३४२	गोरखा	गोरखा	ताप्ले	१	८	४७२	०	१००	०
७३४३	गोरखा	गोरखा	ताप्ले	१	८	४७३	०	१००	०
७३४४	गोरखा	गोरखा	ताप्ले	१	८	४७४	१००	०	०
७३४५	गोरखा	गोरखा	ताप्ले	१	८	४७५	१००	०	०
७३४६	गोरखा	गोरखा	ताप्ले	१	८	४७६	१००	०	०
७३४७	गोरखा	गोरखा	ताप्ले	१	८	४७७	०	१००	०
७३४८	गोरखा	गोरखा	ताप्ले	१	८	४८०	०	१००	०



कृष्ण बहादुर राना मगर
नगर प्रमुख

गोरखा नगरपालिकाको भू-उपयोग क्षेत्र वर्गीकरण सम्बन्धी मापदण्ड तथा विवरणहरू- २०८२

गोरखा नगरपालिकाको साविक ताप्ले गा.वि.स. हाल वडा नं. १ र २ को कितागत विवरणहरू									
सि नं.	जिल्ला	स्थानीय तह	साविक गा वि स	हालको वार्ड	साविक वार्ड	किता नं.	कृषि क्षेत्र	बसोबास क्षेत्र	व्यवसायिक क्षेत्र
७३४९	गोरखा	गोरखा	ताप्ले	१	८	४८१	०	१००	०
७३५०	गोरखा	गोरखा	ताप्ले	१	८	४८२	०	१००	०
७३५१	गोरखा	गोरखा	ताप्ले	१	८	४८३	०	१००	०
७३५२	गोरखा	गोरखा	ताप्ले	१	८	४८४	०	१००	०
७३५३	गोरखा	गोरखा	ताप्ले	१	८	४८५	०	१००	०
७३५४	गोरखा	गोरखा	ताप्ले	१	८	४८६	०	१००	०
७३५५	गोरखा	गोरखा	ताप्ले	१	८	४८७	०	१००	०
७३५६	गोरखा	गोरखा	ताप्ले	१	८	४८८	०	१००	०
७३५७	गोरखा	गोरखा	ताप्ले	१	८	४८९	०	१००	०
७३५८	गोरखा	गोरखा	ताप्ले	१	८	४९०	०	१००	०
७३५९	गोरखा	गोरखा	ताप्ले	१	८	४९१	०	१००	०
७३६०	गोरखा	गोरखा	ताप्ले	१	८	४९२	०	१००	०
७३६१	गोरखा	गोरखा	ताप्ले	१	८	४९३	०	१००	०
७३६२	गोरखा	गोरखा	ताप्ले	१	८	४९४	१००	०	०
७३६३	गोरखा	गोरखा	ताप्ले	१	८	४९५	१००	०	०
७३६४	गोरखा	गोरखा	ताप्ले	१	८	४९६	१००	०	०
७३६५	गोरखा	गोरखा	ताप्ले	१	८	४९७	१००	०	०
७३६६	गोरखा	गोरखा	ताप्ले	१	८	४९८	१००	०	०
७३६७	गोरखा	गोरखा	ताप्ले	१	८	४९९	१००	०	०
७३६८	गोरखा	गोरखा	ताप्ले	१	८	५०१	१००	०	०
७३६९	गोरखा	गोरखा	ताप्ले	१	८	५०३	१००	०	०
७३७०	गोरखा	गोरखा	ताप्ले	१	८	५०४	१००	०	०
७३७१	गोरखा	गोरखा	ताप्ले	१	८	५०५	१००	०	०
७३७२	गोरखा	गोरखा	ताप्ले	१	८	५०६	१००	०	०
७३७३	गोरखा	गोरखा	ताप्ले	१	८	५०७	१००	०	०
७३७४	गोरखा	गोरखा	ताप्ले	१	८	५०९	१००	०	०
७३७५	गोरखा	गोरखा	ताप्ले	१	८	५१०	१००	०	०
७३७६	गोरखा	गोरखा	ताप्ले	१	८	५११	१००	०	०
७३७७	गोरखा	गोरखा	ताप्ले	१	८	५१३	१००	०	०
७३७८	गोरखा	गोरखा	ताप्ले	१	८	५१४	१००	०	०
७३७९	गोरखा	गोरखा	ताप्ले	१	८	५१५	१००	०	०
७३८०	गोरखा	गोरखा	ताप्ले	१	८	५१६	१००	०	०
७३८१	गोरखा	गोरखा	ताप्ले	१	८	५१७	१००	०	०
७३८२	गोरखा	गोरखा	ताप्ले	१	८	५१८	१००	०	०
७३८३	गोरखा	गोरखा	ताप्ले	१	८	५१९	१००	०	०
७३८४	गोरखा	गोरखा	ताप्ले	१	८	५२०	१००	०	०
७३८५	गोरखा	गोरखा	ताप्ले	१	८	५२२	१००	०	०
७३८६	गोरखा	गोरखा	ताप्ले	१	८	५२३	१००	०	०
७३८७	गोरखा	गोरखा	ताप्ले	१	८	५२६	१००	०	०
७३८८	गोरखा	गोरखा	ताप्ले	१	८	५२७	१००	०	०
७३८९	गोरखा	गोरखा	ताप्ले	१	८	५२८	१००	०	०
७३९०	गोरखा	गोरखा	ताप्ले	१	८	५२९	१००	०	०
७३९१	गोरखा	गोरखा	ताप्ले	१	८	५३०	०	१००	०
७३९२	गोरखा	गोरखा	ताप्ले	१	८	५३१	०	१००	०



कृष्ण बहादुर राना मगर
नगर प्रमुख

गोरखा नगरपालिकाको भू-उपयोग क्षेत्र वर्गीकरण सम्बन्धी मापदण्ड तथा विवरणहरू- २०८२

गोरखा नगरपालिकाको साविक ताप्ले गा.वि.स. हाल वडा नं. १ र २ को कितागत विवरणहरू									
सि नं.	जिल्ला	स्थानीय तह	साविक गा वि स	हालको वार्ड	साविक वार्ड	किता नं.	कृषि क्षेत्र	बसोबास क्षेत्र	व्यवसायिक क्षेत्र
७३९३	गोरखा	गोरखा	ताप्ले	१	८	५३२	१००	०	०
७३९४	गोरखा	गोरखा	ताप्ले	१	८	५३३	०	१००	०
७३९५	गोरखा	गोरखा	ताप्ले	१	८	५३४	०	१००	०
७३९६	गोरखा	गोरखा	ताप्ले	१	८	५३५	१००	०	०
७३९७	गोरखा	गोरखा	ताप्ले	१	८	५३६	१००	०	०
७३९८	गोरखा	गोरखा	ताप्ले	१	८	५३८	१००	०	०
७३९९	गोरखा	गोरखा	ताप्ले	१	८	५३९	९२	८	०
७४००	गोरखा	गोरखा	ताप्ले	१	८	५४०	०	१००	०
७४०१	गोरखा	गोरखा	ताप्ले	१	८	५४१	०	१००	०
७४०२	गोरखा	गोरखा	ताप्ले	१	८	५४२	९५	५	०
७४०३	गोरखा	गोरखा	ताप्ले	१	८	५४३	१००	०	०
७४०४	गोरखा	गोरखा	ताप्ले	१	८	५४४	१००	०	०
७४०५	गोरखा	गोरखा	ताप्ले	१	८	५४५	१००	०	०
७४०६	गोरखा	गोरखा	ताप्ले	१	८	५४६	१००	०	०
७४०७	गोरखा	गोरखा	ताप्ले	१	८	५४८	०	१००	०
७४०८	गोरखा	गोरखा	ताप्ले	१	८	५४९	०	१००	०
७४०९	गोरखा	गोरखा	ताप्ले	१	८	५५०	०	१००	०
७४१०	गोरखा	गोरखा	ताप्ले	१	८	५५१	०	१००	०
७४११	गोरखा	गोरखा	ताप्ले	१	८	५५३	०	१००	०
७४१२	गोरखा	गोरखा	ताप्ले	१	८	५५४	०	१००	०
७४१३	गोरखा	गोरखा	ताप्ले	१	८	५५५	०	१००	०
७४१४	गोरखा	गोरखा	ताप्ले	१	८	५५६	०	१००	०
७४१५	गोरखा	गोरखा	ताप्ले	१	८	५५७	०	१००	०
७४१६	गोरखा	गोरखा	ताप्ले	१	८	५५८	१००	०	०
७४१७	गोरखा	गोरखा	ताप्ले	१	८	५५९	१००	०	०
७४१८	गोरखा	गोरखा	ताप्ले	१	८	५६०	१००	०	०
७४१९	गोरखा	गोरखा	ताप्ले	१	८	५६१	१००	०	०
७४२०	गोरखा	गोरखा	ताप्ले	१	८	५६३	०	१००	०
७४२१	गोरखा	गोरखा	ताप्ले	१	८	५६४	१००	०	०
७४२२	गोरखा	गोरखा	ताप्ले	१	८	५६५	०	१००	०
७४२३	गोरखा	गोरखा	ताप्ले	१	८	५६७	०	१००	०
७४२४	गोरखा	गोरखा	ताप्ले	१	८	५६८	०	१००	०
७४२५	गोरखा	गोरखा	ताप्ले	१	८	५६९	१००	०	०
७४२६	गोरखा	गोरखा	ताप्ले	१	८	५७०	१००	०	०
७४२७	गोरखा	गोरखा	ताप्ले	१	८	५७१	१००	०	०
७४२८	गोरखा	गोरखा	ताप्ले	१	८	५७२	१००	०	०
७४२९	गोरखा	गोरखा	ताप्ले	१	८	५७३	१००	०	०
७४३०	गोरखा	गोरखा	ताप्ले	१	८	५७४	०	१००	०
७४३१	गोरखा	गोरखा	ताप्ले	१	८	५७५	१००	०	०
७४३२	गोरखा	गोरखा	ताप्ले	१	८	५७६	१००	०	०
७४३३	गोरखा	गोरखा	ताप्ले	१	८	५७७	१००	०	०
७४३४	गोरखा	गोरखा	ताप्ले	१	८	५७८	१००	०	०
७४३५	गोरखा	गोरखा	ताप्ले	१	८	५७९	१००	०	०
७४३६	गोरखा	गोरखा	ताप्ले	१	८	५८०	१००	०	०



कृष्ण बहादुर राना मगर
नगर प्रमुख

गोरखा नगरपालिकाको भू-उपयोग क्षेत्र वर्गीकरण सम्बन्धी मापदण्ड तथा विवरणहरू-२०८२

गोरखा नगरपालिकाको साविक ताप्ले गा.वि.स. हाल वडा नं. १ र २ को कितागत विवरणहरू									
सि नं.	जिल्ला	स्थानीय तह	साविक गा वि स	हालको वार्ड	साविक वार्ड	किता नं.	कृषि क्षेत्र	बसोबास क्षेत्र	व्यवसायिक क्षेत्र
७४३७	गोरखा	गोरखा	ताप्ले	१	८	५८१	१००	०	०
७४३८	गोरखा	गोरखा	ताप्ले	१	८	५८२	१००	०	०
७४३९	गोरखा	गोरखा	ताप्ले	१	८	५८३	१००	०	०
७४४०	गोरखा	गोरखा	ताप्ले	१	८	५८४	१००	०	०
७४४१	गोरखा	गोरखा	ताप्ले	१	८	५८५	१००	०	०
७४४२	गोरखा	गोरखा	ताप्ले	१	८	५८६	१००	०	०
७४४३	गोरखा	गोरखा	ताप्ले	१	८	५८७	१००	०	०
७४४४	गोरखा	गोरखा	ताप्ले	१	८	५८८	१००	०	०
७४४५	गोरखा	गोरखा	ताप्ले	१	८	५८९	१००	०	०
७४४६	गोरखा	गोरखा	ताप्ले	१	८	५९०	१००	०	०
७४४७	गोरखा	गोरखा	ताप्ले	१	८	५९१	०	१००	०
७४४८	गोरखा	गोरखा	ताप्ले	१	८	५९२	०	१००	०
७४४९	गोरखा	गोरखा	ताप्ले	१	८	५९३	०	१००	०
७४५०	गोरखा	गोरखा	ताप्ले	१	८	५९४	०	१००	०
७४५१	गोरखा	गोरखा	ताप्ले	१	८	५९५	१००	०	०
७४५२	गोरखा	गोरखा	ताप्ले	१	८	५९७	०	१००	०
७४५३	गोरखा	गोरखा	ताप्ले	१	८	५९८	०	१००	०
७४५४	गोरखा	गोरखा	ताप्ले	१	८	६०१	१००	०	०
७४५५	गोरखा	गोरखा	ताप्ले	१	८	६०३	१००	०	०
७४५६	गोरखा	गोरखा	ताप्ले	१	८	६०४	१००	०	०
७४५७	गोरखा	गोरखा	ताप्ले	१	८	६०५	१००	०	०
७४५८	गोरखा	गोरखा	ताप्ले	१	८	६०६	१००	०	०
७४५९	गोरखा	गोरखा	ताप्ले	१	८	६०७	१००	०	०
७४६०	गोरखा	गोरखा	ताप्ले	१	८	६०८	१००	०	०
७४६१	गोरखा	गोरखा	ताप्ले	१	८	६०९	१००	०	०
७४६२	गोरखा	गोरखा	ताप्ले	१	८	६११	१००	०	०
७४६३	गोरखा	गोरखा	ताप्ले	१	८	६१२	९५	५	०
७४६४	गोरखा	गोरखा	ताप्ले	१	८	६१४	१००	०	०
७४६५	गोरखा	गोरखा	ताप्ले	१	८	६१५	१००	०	०
७४६६	गोरखा	गोरखा	ताप्ले	१	८	६१६	१००	०	०
७४६७	गोरखा	गोरखा	ताप्ले	१	८	६१७	१००	०	०
७४६८	गोरखा	गोरखा	ताप्ले	१	८	६१९	०	१००	०
७४६९	गोरखा	गोरखा	ताप्ले	१	८	६२०	१००	०	०
७४७०	गोरखा	गोरखा	ताप्ले	१	८	६२१	०	१००	०
७४७१	गोरखा	गोरखा	ताप्ले	१	८	६२२	०	१००	०
७४७२	गोरखा	गोरखा	ताप्ले	१	८	६२४	०	१००	०
७४७३	गोरखा	गोरखा	ताप्ले	१	८	६२५	०	१००	०
७४७४	गोरखा	गोरखा	ताप्ले	१	८	६२७	७५	२५	०
७४७५	गोरखा	गोरखा	ताप्ले	१	८	६३०	१००	०	०
७४७६	गोरखा	गोरखा	ताप्ले	१	८	६३२	१००	०	०
७४७७	गोरखा	गोरखा	ताप्ले	१	८	६३३	१००	०	०
७४७८	गोरखा	गोरखा	ताप्ले	१	८	६३४	१००	०	०
७४७९	गोरखा	गोरखा	ताप्ले	१	८	६३५	१००	०	०
७४८०	गोरखा	गोरखा	ताप्ले	१	८	६३६	१००	०	०



कृष्ण बहादुर राना मगर
नगर प्रमुख

गोरखा नगरपालिकाको भू-उपयोग क्षेत्र वर्गीकरण सम्बन्धी मापदण्ड तथा विवरणहरू-२०८२

गोरखा नगरपालिकाको साविक ताप्ले गा.वि.स. हाल वडा नं. १ र २ को कितागत विवरणहरू									
सि नं.	जिल्ला	स्थानीय तह	साविक गा वि स	हालको वार्ड	साविक वार्ड	किता नं.	कृषि क्षेत्र	बसोबास क्षेत्र	व्यवसायिक क्षेत्र
७४८१	गोरखा	गोरखा	ताप्ले	१	८	६३७	१००	०	०
७४८२	गोरखा	गोरखा	ताप्ले	१	८	६३८	१००	०	०
७४८३	गोरखा	गोरखा	ताप्ले	१	८	६३९	१००	०	०
७४८४	गोरखा	गोरखा	ताप्ले	१	८	६४०	१००	०	०
७४८५	गोरखा	गोरखा	ताप्ले	१	८	६४१	०	१००	०
७४८६	गोरखा	गोरखा	ताप्ले	१	८	६४२	०	१००	०
७४८७	गोरखा	गोरखा	ताप्ले	१	८	६४३	०	१००	०
७४८८	गोरखा	गोरखा	ताप्ले	१	८	६४४	०	१००	०
७४८९	गोरखा	गोरखा	ताप्ले	१	८	६४५	०	१००	०
७४९०	गोरखा	गोरखा	ताप्ले	१	८	६४६	०	१००	०
७४९१	गोरखा	गोरखा	ताप्ले	१	८	६४७	०	१००	०
७४९२	गोरखा	गोरखा	ताप्ले	१	८	६४९	०	१००	०
७४९३	गोरखा	गोरखा	ताप्ले	१	८	६५०	०	१००	०
७४९४	गोरखा	गोरखा	ताप्ले	१	८	६५१	९०	१०	०
७४९५	गोरखा	गोरखा	ताप्ले	१	८	६५२	१००	०	०
७४९६	गोरखा	गोरखा	ताप्ले	१	८	६५३	१००	०	०
७४९७	गोरखा	गोरखा	ताप्ले	१	८	६५४	०	१००	०
७४९८	गोरखा	गोरखा	ताप्ले	१	८	६५७	१००	०	०
७४९९	गोरखा	गोरखा	ताप्ले	१	८	६६०	०	१००	०
७५००	गोरखा	गोरखा	ताप्ले	१	८	६६१	०	१००	०
७५०१	गोरखा	गोरखा	ताप्ले	१	८	६६३	१००	०	०
७५०२	गोरखा	गोरखा	ताप्ले	१	८	६६४	१००	०	०
७५०३	गोरखा	गोरखा	ताप्ले	१	८	६६५	१००	०	०
७५०४	गोरखा	गोरखा	ताप्ले	१	८	६६६	०	१००	०
७५०५	गोरखा	गोरखा	ताप्ले	१	८	६६७	०	१००	०
७५०६	गोरखा	गोरखा	ताप्ले	१	८	६६८	०	१००	०
७५०७	गोरखा	गोरखा	ताप्ले	१	८	६७०	१००	०	०
७५०८	गोरखा	गोरखा	ताप्ले	१	८	६७२	०	१००	०
७५०९	गोरखा	गोरखा	ताप्ले	१	८	६७४	१००	०	०
७५१०	गोरखा	गोरखा	ताप्ले	१	८	६७६	०	१००	०
७५११	गोरखा	गोरखा	ताप्ले	१	८	६७८	१००	०	०
७५१२	गोरखा	गोरखा	ताप्ले	१	८	६७९	१००	०	०
७५१३	गोरखा	गोरखा	ताप्ले	१	८	६८०	०	१००	०
७५१४	गोरखा	गोरखा	ताप्ले	१	८	६८१	०	१००	०
७५१५	गोरखा	गोरखा	ताप्ले	१	८	६८२	०	१००	०
७५१६	गोरखा	गोरखा	ताप्ले	१	८	६८३	०	१००	०
७५१७	गोरखा	गोरखा	ताप्ले	१	८	६८५	१००	०	०
७५१८	गोरखा	गोरखा	ताप्ले	१	८	६८६	१००	०	०
७५१९	गोरखा	गोरखा	ताप्ले	१	८	६८७	१००	०	०
७५२०	गोरखा	गोरखा	ताप्ले	१	८	६८८	१००	०	०
७५२१	गोरखा	गोरखा	ताप्ले	१	८	६९०	०	१००	०
७५२२	गोरखा	गोरखा	ताप्ले	१	८	६९१	१००	०	०
७५२३	गोरखा	गोरखा	ताप्ले	१	८	६९२	१००	०	०
७५२४	गोरखा	गोरखा	ताप्ले	१	८	६९३	१००	०	०



कृष्ण बहादुर राना मगर
नगर प्रमुख

गोरखा नगरपालिकाको भू-उपयोग क्षेत्र वर्गीकरण सम्बन्धी मापदण्ड तथा विवरणहरू-२०८२

गोरखा नगरपालिकाको साविक ताप्ले गा.वि.स. हाल वडा नं. १ र २ को कितागत विवरणहरू									
सि नं.	जिल्ला	स्थानीय तह	साविक गा वि स	हालको वार्ड	साविक वार्ड	किता नं.	कृषि क्षेत्र	बसोबास क्षेत्र	व्यवसायिक क्षेत्र
७५२५	गोरखा	गोरखा	ताप्ले	१	८	६९५	१००	०	०
७५२६	गोरखा	गोरखा	ताप्ले	१	८	६९६	१००	०	०
७५२७	गोरखा	गोरखा	ताप्ले	१	८	६९८	१००	०	०
७५२८	गोरखा	गोरखा	ताप्ले	१	८	६९९	१००	०	०
७५२९	गोरखा	गोरखा	ताप्ले	१	८	७००	१००	०	०
७५३०	गोरखा	गोरखा	ताप्ले	१	८	७०१	१००	०	०
७५३१	गोरखा	गोरखा	ताप्ले	१	८	७०२	१००	०	०
७५३२	गोरखा	गोरखा	ताप्ले	१	८	७०३	१००	०	०
७५३३	गोरखा	गोरखा	ताप्ले	१	८	७०४	०	१००	०
७५३४	गोरखा	गोरखा	ताप्ले	१	८	७०५	०	१००	०
७५३५	गोरखा	गोरखा	ताप्ले	१	८	७०६	०	१००	०
७५३६	गोरखा	गोरखा	ताप्ले	१	८	७०७	०	१००	०
७५३७	गोरखा	गोरखा	ताप्ले	१	८	७०८	१००	०	०
७५३८	गोरखा	गोरखा	ताप्ले	१	८	७०९	१००	०	०
७५३९	गोरखा	गोरखा	ताप्ले	१	८	७१०	०	१००	०
७५४०	गोरखा	गोरखा	ताप्ले	१	८	७११	०	१००	०
७५४१	गोरखा	गोरखा	ताप्ले	१	८	७१२	०	१००	०
७५४२	गोरखा	गोरखा	ताप्ले	१	८	७१३	०	१००	०
७५४३	गोरखा	गोरखा	ताप्ले	१	८	७१४	१००	०	०
७५४४	गोरखा	गोरखा	ताप्ले	१	८	७१५	०	१००	०
७५४५	गोरखा	गोरखा	ताप्ले	१	८	७१६	०	१००	०
७५४६	गोरखा	गोरखा	ताप्ले	१	८	७१७	०	१००	०
७५४७	गोरखा	गोरखा	ताप्ले	१	८	७१८	०	१००	०
७५४८	गोरखा	गोरखा	ताप्ले	१	८	७१९	०	१००	०
७५४९	गोरखा	गोरखा	ताप्ले	१	८	७२०	५५	४५	०
७५५०	गोरखा	गोरखा	ताप्ले	१	८	७२१	१००	०	०
७५५१	गोरखा	गोरखा	ताप्ले	१	८	७२२	१००	०	०
७५५२	गोरखा	गोरखा	ताप्ले	१	८	७२४	१००	०	०
७५५३	गोरखा	गोरखा	ताप्ले	१	८	७२६	०	१००	०
७५५४	गोरखा	गोरखा	ताप्ले	१	८	७२७	१००	०	०
७५५५	गोरखा	गोरखा	ताप्ले	१	८	७२८	१००	०	०
७५५६	गोरखा	गोरखा	ताप्ले	१	८	७३०	१००	०	०
७५५७	गोरखा	गोरखा	ताप्ले	१	८	७३२	१००	०	०
७५५८	गोरखा	गोरखा	ताप्ले	१	८	७३४	९१	९	०
७५५९	गोरखा	गोरखा	ताप्ले	१	८	७३५	१००	०	०
७५६०	गोरखा	गोरखा	ताप्ले	१	८	७३६	१००	०	०
७५६१	गोरखा	गोरखा	ताप्ले	१	८	७३७	१००	०	०
७५६२	गोरखा	गोरखा	ताप्ले	१	८	७३८	१००	०	०
७५६३	गोरखा	गोरखा	ताप्ले	१	८	७३९	१००	०	०
७५६४	गोरखा	गोरखा	ताप्ले	१	८	७४०	१००	०	०
७५६५	गोरखा	गोरखा	ताप्ले	१	८	७४१	१००	०	०
७५६६	गोरखा	गोरखा	ताप्ले	१	८	७४२	०	१००	०
७५६७	गोरखा	गोरखा	ताप्ले	१	८	७४३	०	१००	०
७५६८	गोरखा	गोरखा	ताप्ले	१	८	७४४	०	१००	०



कृष्ण बहादुर राना मगर
नगर प्रमुख

गोरखा नगरपालिकाको भू-उपयोग क्षेत्र वर्गीकरण सम्बन्धी मापदण्ड तथा विवरणहरू- २०८२

गोरखा नगरपालिकाको साविक ताप्ले गा.वि.स. हाल वडा नं. १ र २ को कितागत विवरणहरू									
सि नं.	जिल्ला	स्थानीय तह	साविक गा वि स	हालको वार्ड	साविक वार्ड	किता नं.	कृषि क्षेत्र	बसोबास क्षेत्र	व्यवसायिक क्षेत्र
७५६९	गोरखा	गोरखा	ताप्ले	१	८	७४५	०	१००	०
७५७०	गोरखा	गोरखा	ताप्ले	१	८	७४६	०	१००	०
७५७१	गोरखा	गोरखा	ताप्ले	१	८	७४७	०	१००	०
७५७२	गोरखा	गोरखा	ताप्ले	१	८	७४८	०	१००	०
७५७३	गोरखा	गोरखा	ताप्ले	१	८	७४९	०	१००	०
७५७४	गोरखा	गोरखा	ताप्ले	१	८	७५०	०	१००	०
७५७५	गोरखा	गोरखा	ताप्ले	१	८	७५१	०	१००	०
७५७६	गोरखा	गोरखा	ताप्ले	१	८	७५२	०	१००	०
७५७७	गोरखा	गोरखा	ताप्ले	१	८	७५३	०	१००	०
७५७८	गोरखा	गोरखा	ताप्ले	१	८	७५४	८४	१६	०
७५७९	गोरखा	गोरखा	ताप्ले	१	८	७५५	०	१००	०
७५८०	गोरखा	गोरखा	ताप्ले	१	८	७५६	०	१००	०
७५८१	गोरखा	गोरखा	ताप्ले	१	८	७५८	१००	०	०
७५८२	गोरखा	गोरखा	ताप्ले	१	८	७५९	१००	०	०
७५८३	गोरखा	गोरखा	ताप्ले	१	८	७६०	१००	०	०
७५८४	गोरखा	गोरखा	ताप्ले	१	८	७६१	१००	०	०
७५८५	गोरखा	गोरखा	ताप्ले	१	८	७६२	१००	०	०
७५८६	गोरखा	गोरखा	ताप्ले	१	८	७६४	६३	३७	०
७५८७	गोरखा	गोरखा	ताप्ले	१	८	७६५	०	१००	०
७५८८	गोरखा	गोरखा	ताप्ले	१	८	७६६	०	१००	०
७५८९	गोरखा	गोरखा	ताप्ले	१	८	७६७	०	१००	०
७५९०	गोरखा	गोरखा	ताप्ले	१	८	७६८	७५	२५	०
७५९१	गोरखा	गोरखा	ताप्ले	१	८	७७१	०	१००	०
७५९२	गोरखा	गोरखा	ताप्ले	१	८	७७२	०	१००	०
७५९३	गोरखा	गोरखा	ताप्ले	१	८	७७४	१००	०	०
७५९४	गोरखा	गोरखा	ताप्ले	१	८	७७५	१००	०	०
७५९५	गोरखा	गोरखा	ताप्ले	१	८	७७६	१००	०	०
७५९६	गोरखा	गोरखा	ताप्ले	१	८	७७७	१००	०	०
७५९७	गोरखा	गोरखा	ताप्ले	१	८	७७८	८७	१३	०
७५९८	गोरखा	गोरखा	ताप्ले	१	८	७७९	०	१००	०
७५९९	गोरखा	गोरखा	ताप्ले	१	८	७८१	१००	०	०
७६००	गोरखा	गोरखा	ताप्ले	१	८	७८२	१००	०	०
७६०१	गोरखा	गोरखा	ताप्ले	१	८	७८४	१००	०	०
७६०२	गोरखा	गोरखा	ताप्ले	१	८	७८५	१००	०	०
७६०३	गोरखा	गोरखा	ताप्ले	१	८	७८६	१००	०	०
७६०४	गोरखा	गोरखा	ताप्ले	१	८	७८७	१००	०	०
७६०५	गोरखा	गोरखा	ताप्ले	१	८	७८८	१००	०	०
७६०६	गोरखा	गोरखा	ताप्ले	१	८	७८९	१००	०	०
७६०७	गोरखा	गोरखा	ताप्ले	१	८	७९०	१००	०	०
७६०८	गोरखा	गोरखा	ताप्ले	१	८	७९१	१००	०	०
७६०९	गोरखा	गोरखा	ताप्ले	१	८	७९३	१००	०	०
७६१०	गोरखा	गोरखा	ताप्ले	१	८	७९४	१००	०	०
७६११	गोरखा	गोरखा	ताप्ले	१	८	७९५	०	१००	०
७६१२	गोरखा	गोरखा	ताप्ले	१	८	७९६	१००	०	०



कृष्ण बहादुर राना मगर
नगर प्रमुख

गोरखा नगरपालिकाको भू-उपयोग क्षेत्र वर्गीकरण सम्बन्धी मापदण्ड तथा विवरणहरू- २०८२

गोरखा नगरपालिकाको साविक ताप्ले गा.वि.स. हाल वडा नं. १ र २ को कितागत विवरणहरू									
सि नं.	जिल्ला	स्थानीय तह	साविक गा वि स	हालको वार्ड	साविक वार्ड	किता नं.	कृषि क्षेत्र	बसोबास क्षेत्र	व्यवसायिक क्षेत्र
७६१३	गोरखा	गोरखा	ताप्ले	१	८	७९७	१००	०	०
७६१४	गोरखा	गोरखा	ताप्ले	१	८	७९८	१००	०	०
७६१५	गोरखा	गोरखा	ताप्ले	१	८	७९९	१००	०	०
७६१६	गोरखा	गोरखा	ताप्ले	१	८	८००	१००	०	०
७६१७	गोरखा	गोरखा	ताप्ले	१	८	८०१	१००	०	०
७६१८	गोरखा	गोरखा	ताप्ले	१	८	८०२	१००	०	०
७६१९	गोरखा	गोरखा	ताप्ले	१	८	८०३	१००	०	०
७६२०	गोरखा	गोरखा	ताप्ले	१	८	८०४	१००	०	०
७६२१	गोरखा	गोरखा	ताप्ले	१	८	८०५	१००	०	०
७६२२	गोरखा	गोरखा	ताप्ले	१	८	८०६	१००	०	०
७६२३	गोरखा	गोरखा	ताप्ले	१	८	८०७	१००	०	०
७६२४	गोरखा	गोरखा	ताप्ले	१	८	८०८	१००	०	०
७६२५	गोरखा	गोरखा	ताप्ले	१	८	८११	०	१००	०
७६२६	गोरखा	गोरखा	ताप्ले	१	८	८१३	१००	०	०
७६२७	गोरखा	गोरखा	ताप्ले	१	८	८१४	१००	०	०
७६२८	गोरखा	गोरखा	ताप्ले	१	८	८१५	१००	०	०
७६२९	गोरखा	गोरखा	ताप्ले	१	८	८१६	१००	०	०
७६३०	गोरखा	गोरखा	ताप्ले	१	८	८१७	०	१००	०
७६३१	गोरखा	गोरखा	ताप्ले	१	८	८१८	०	१००	०
७६३२	गोरखा	गोरखा	ताप्ले	१	८	८२०	१००	०	०
७६३३	गोरखा	गोरखा	ताप्ले	१	८	८२१	०	१००	०
७६३४	गोरखा	गोरखा	ताप्ले	१	८	८२२	०	१००	०
७६३५	गोरखा	गोरखा	ताप्ले	१	८	८२३	१००	०	०
७६३६	गोरखा	गोरखा	ताप्ले	१	८	८२४	१००	०	०
७६३७	गोरखा	गोरखा	ताप्ले	१	८	८२५	०	१००	०
७६३८	गोरखा	गोरखा	ताप्ले	१	८	८२६	०	१००	०
७६३९	गोरखा	गोरखा	ताप्ले	१	८	८२८	०	१००	०
७६४०	गोरखा	गोरखा	ताप्ले	१	८	८२९	९५	५	०
७६४१	गोरखा	गोरखा	ताप्ले	१	८	८३०	०	१००	०
७६४२	गोरखा	गोरखा	ताप्ले	१	८	८३१	०	१००	०
७६४३	गोरखा	गोरखा	ताप्ले	१	८	८३२	१००	०	०
७६४४	गोरखा	गोरखा	ताप्ले	१	८	८३३	१००	०	०
७६४५	गोरखा	गोरखा	ताप्ले	१	८	८३४	१००	०	०
७६४६	गोरखा	गोरखा	ताप्ले	१	८	८३५	१००	०	०
७६४७	गोरखा	गोरखा	ताप्ले	१	८	८३६	०	१००	०
७६४८	गोरखा	गोरखा	ताप्ले	१	८	८३७	०	१००	०
७६४९	गोरखा	गोरखा	ताप्ले	१	८	८३८	१००	०	०
७६५०	गोरखा	गोरखा	ताप्ले	१	८	८४०	१००	०	०
७६५१	गोरखा	गोरखा	ताप्ले	१	८	८४१	१००	०	०
७६५२	गोरखा	गोरखा	ताप्ले	१	८	८४२	१००	०	०
७६५३	गोरखा	गोरखा	ताप्ले	१	८	८४४	१००	०	०
७६५४	गोरखा	गोरखा	ताप्ले	१	८	८४६	१००	०	०
७६५५	गोरखा	गोरखा	ताप्ले	१	८	८४८	१००	०	०
७६५६	गोरखा	गोरखा	ताप्ले	१	८	८५०	१००	०	०



कृष्ण बहादुर राना मगर
नगर प्रमुख

गोरखा नगरपालिकाको भू-उपयोग क्षेत्र वर्गीकरण सम्बन्धी मापदण्ड तथा विवरणहरू-२०८२

गोरखा नगरपालिकाको साविक ताप्ले गा.वि.स. हाल वडा नं. १ र २ को कितागत विवरणहरू									
सि नं.	जिल्ला	स्थानीय तह	साविक गा वि स	हालको वार्ड	साविक वार्ड	किता नं.	कृषि क्षेत्र	बसोबास क्षेत्र	व्यवसायिक क्षेत्र
७६५७	गोरखा	गोरखा	ताप्ले	१	८	८५१	१००	०	०
७६५८	गोरखा	गोरखा	ताप्ले	१	८	८५२	०	१००	०
७६५९	गोरखा	गोरखा	ताप्ले	१	८	८५४	१००	०	०
७६६०	गोरखा	गोरखा	ताप्ले	१	८	८५५	१००	०	०
७६६१	गोरखा	गोरखा	ताप्ले	१	८	८५६	०	१००	०
७६६२	गोरखा	गोरखा	ताप्ले	१	८	८५८	०	१००	०
७६६३	गोरखा	गोरखा	ताप्ले	१	८	८५९	१००	०	०
७६६४	गोरखा	गोरखा	ताप्ले	१	८	८६०	१००	०	०
७६६५	गोरखा	गोरखा	ताप्ले	१	८	८६१	१००	०	०
७६६६	गोरखा	गोरखा	ताप्ले	१	८	८६२	०	१००	०
७६६७	गोरखा	गोरखा	ताप्ले	१	८	८६३	१००	०	०
७६६८	गोरखा	गोरखा	ताप्ले	१	८	८६४	१००	०	०
७६६९	गोरखा	गोरखा	ताप्ले	१	८	८६५	१००	०	०
७६७०	गोरखा	गोरखा	ताप्ले	१	८	८६६	१००	०	०
७६७१	गोरखा	गोरखा	ताप्ले	१	८	८६७	१००	०	०
७६७२	गोरखा	गोरखा	ताप्ले	१	८	८६८	१००	०	०
७६७३	गोरखा	गोरखा	ताप्ले	१	८	८६९	०	१००	०
७६७४	गोरखा	गोरखा	ताप्ले	१	८	८७०	०	१००	०
७६७५	गोरखा	गोरखा	ताप्ले	१	८	८७१	१००	०	०
७६७६	गोरखा	गोरखा	ताप्ले	१	८	८७२	१००	०	०
७६७७	गोरखा	गोरखा	ताप्ले	१	८	८७३	०	१००	०
७६७८	गोरखा	गोरखा	ताप्ले	१	८	८७४	०	१००	०
७६७९	गोरखा	गोरखा	ताप्ले	१	८	८७५	१००	०	०
७६८०	गोरखा	गोरखा	ताप्ले	१	८	८७६	१००	०	०
७६८१	गोरखा	गोरखा	ताप्ले	१	८	८७७	१००	०	०
७६८२	गोरखा	गोरखा	ताप्ले	१	८	८७९	१००	०	०
७६८३	गोरखा	गोरखा	ताप्ले	१	८	८८१	१००	०	०
७६८४	गोरखा	गोरखा	ताप्ले	१	८	८८२	१००	०	०
७६८५	गोरखा	गोरखा	ताप्ले	१	८	८८३	१००	०	०
७६८६	गोरखा	गोरखा	ताप्ले	१	८	८८४	१००	०	०
७६८७	गोरखा	गोरखा	ताप्ले	१	८	८८७	१००	०	०
७६८८	गोरखा	गोरखा	ताप्ले	१	८	८८८	१००	०	०
७६८९	गोरखा	गोरखा	ताप्ले	१	८	८८९	१००	०	०
७६९०	गोरखा	गोरखा	ताप्ले	१	८	८९०	१००	०	०
७६९१	गोरखा	गोरखा	ताप्ले	१	८	८९१	१००	०	०
७६९२	गोरखा	गोरखा	ताप्ले	१	८	८९२	०	१००	०
७६९३	गोरखा	गोरखा	ताप्ले	१	८	८९३	०	१००	०
७६९४	गोरखा	गोरखा	ताप्ले	१	८	८९४	१००	०	०
७६९५	गोरखा	गोरखा	ताप्ले	१	८	८९५	१००	०	०
७६९६	गोरखा	गोरखा	ताप्ले	१	८	८९६	१००	०	०
७६९७	गोरखा	गोरखा	ताप्ले	१	८	८९७	१००	०	०
७६९८	गोरखा	गोरखा	ताप्ले	१	८	८९८	०	१००	०
७६९९	गोरखा	गोरखा	ताप्ले	१	८	८९९	०	१००	०
७७००	गोरखा	गोरखा	ताप्ले	१	८	९००	१००	०	०



कृष्ण बहादुर राना मगर
नगर प्रमुख

गोरखा नगरपालिकाको भू-उपयोग क्षेत्र वर्गीकरण सम्बन्धी मापदण्ड तथा विवरणहरू- २०८२

गोरखा नगरपालिकाको साविक ताप्ले गा.वि.स. हाल वडा नं. १ र २ को कितागत विवरणहरू									
सि नं.	जिल्ला	स्थानीय तह	साविक गा वि स	हालको वार्ड	साविक वार्ड	किता नं.	कृषि क्षेत्र	बसोबास क्षेत्र	व्यवसायिक क्षेत्र
७७०१	गोरखा	गोरखा	ताप्ले	१	८	९०२	१००	०	०
७७०२	गोरखा	गोरखा	ताप्ले	१	८	९०३	१००	०	०
७७०३	गोरखा	गोरखा	ताप्ले	१	८	९०४	१००	०	०
७७०४	गोरखा	गोरखा	ताप्ले	१	८	९०६	०	१००	०
७७०५	गोरखा	गोरखा	ताप्ले	१	८	९०७	०	१००	०
७७०६	गोरखा	गोरखा	ताप्ले	१	८	९०८	१००	०	०
७७०७	गोरखा	गोरखा	ताप्ले	१	८	९०९	१००	०	०
७७०८	गोरखा	गोरखा	ताप्ले	१	८	९१०	१००	०	०
७७०९	गोरखा	गोरखा	ताप्ले	१	८	९११	१००	०	०
७७१०	गोरखा	गोरखा	ताप्ले	१	८	९१२	०	१००	०
७७११	गोरखा	गोरखा	ताप्ले	१	८	९१३	०	१००	०
७७१२	गोरखा	गोरखा	ताप्ले	१	८	९१४	१००	०	०
७७१३	गोरखा	गोरखा	ताप्ले	१	८	९१५	१००	०	०
७७१४	गोरखा	गोरखा	ताप्ले	१	८	९१६	१००	०	०
७७१५	गोरखा	गोरखा	ताप्ले	१	८	९१७	०	१००	०
७७१६	गोरखा	गोरखा	ताप्ले	१	८	९१८	१००	०	०
७७१७	गोरखा	गोरखा	ताप्ले	१	८	९१९	१००	०	०
७७१८	गोरखा	गोरखा	ताप्ले	१	८	९२०	१००	०	०
७७१९	गोरखा	गोरखा	ताप्ले	१	८	९२१	१००	०	०
७७२०	गोरखा	गोरखा	ताप्ले	१	८	९२२	१००	०	०
७७२१	गोरखा	गोरखा	ताप्ले	१	८	९२३	१००	०	०
७७२२	गोरखा	गोरखा	ताप्ले	१	८	९२४	०	१००	०
७७२३	गोरखा	गोरखा	ताप्ले	१	८	९२५	१००	०	०
७७२४	गोरखा	गोरखा	ताप्ले	१	८	९२६	१००	०	०
७७२५	गोरखा	गोरखा	ताप्ले	१	८	९२७	०	१००	०
७७२६	गोरखा	गोरखा	ताप्ले	१	८	९२८	१००	०	०
७७२७	गोरखा	गोरखा	ताप्ले	१	८	९२९	१००	०	०
७७२८	गोरखा	गोरखा	ताप्ले	१	८	९३०	०	१००	०
७७२९	गोरखा	गोरखा	ताप्ले	१	८	९३१	०	१००	०
७७३०	गोरखा	गोरखा	ताप्ले	१	८	९३२	१००	०	०
७७३१	गोरखा	गोरखा	ताप्ले	१	८	९३४	१००	०	०
७७३२	गोरखा	गोरखा	ताप्ले	१	८	९३६	१००	०	०
७७३३	गोरखा	गोरखा	ताप्ले	१	८	९३७	१००	०	०
७७३४	गोरखा	गोरखा	ताप्ले	१	८	९३८	१००	०	०
७७३५	गोरखा	गोरखा	ताप्ले	१	८	९३९	१००	०	०
७७३६	गोरखा	गोरखा	ताप्ले	१	८	९४०	१००	०	०
७७३७	गोरखा	गोरखा	ताप्ले	१	८	९४१	१००	०	०
७७३८	गोरखा	गोरखा	ताप्ले	१	८	९४२	१००	०	०
७७३९	गोरखा	गोरखा	ताप्ले	१	८	९४३	१००	०	०
७७४०	गोरखा	गोरखा	ताप्ले	१	८	९४४	१००	०	०
७७४१	गोरखा	गोरखा	ताप्ले	१	८	९४५	१००	०	०
७७४२	गोरखा	गोरखा	ताप्ले	१	८	९४६	१००	०	०
७७४३	गोरखा	गोरखा	ताप्ले	१	८	९४७	१००	०	०
७७४४	गोरखा	गोरखा	ताप्ले	१	८	९४८	१००	०	०



कृष्ण बहादुर राना मगर
नगर प्रमुख

गोरखा नगरपालिकाको भू-उपयोग क्षेत्र वर्गीकरण सम्बन्धी मापदण्ड तथा विवरणहरू- २०८२

गोरखा नगरपालिकाको साविक ताप्ले गा.वि.स. हाल वडा नं. १ र २ को कितागत विवरणहरू									
सि नं.	जिल्ला	स्थानीय तह	साविक गा वि स	हालको वार्ड	साविक वार्ड	किता नं.	कृषि क्षेत्र	बसोबास क्षेत्र	व्यवसायिक क्षेत्र
७७४५	गोरखा	गोरखा	ताप्ले	१	८	९४९	९१	९	०
७७४६	गोरखा	गोरखा	ताप्ले	१	८	९५०	०	१००	०
७७४७	गोरखा	गोरखा	ताप्ले	१	८	९५१	०	१००	०
७७४८	गोरखा	गोरखा	ताप्ले	१	८	९५२	१००	०	०
७७४९	गोरखा	गोरखा	ताप्ले	१	८	९५३	१००	०	०
७७५०	गोरखा	गोरखा	ताप्ले	१	८	९५४	९३	७	०
७७५१	गोरखा	गोरखा	ताप्ले	१	८	९५५	१००	०	०
७७५२	गोरखा	गोरखा	ताप्ले	१	८	९५६	१००	०	०
७७५३	गोरखा	गोरखा	ताप्ले	१	८	९५७	१००	०	०
७७५४	गोरखा	गोरखा	ताप्ले	१	८	९५९	१००	०	०
७७५५	गोरखा	गोरखा	ताप्ले	१	८	९६०	१००	०	०
७७५६	गोरखा	गोरखा	ताप्ले	१	८	९६१	०	१००	०
७७५७	गोरखा	गोरखा	ताप्ले	१	८	९६२	०	१००	०
७७५८	गोरखा	गोरखा	ताप्ले	१	८	९६३	०	१००	०
७७५९	गोरखा	गोरखा	ताप्ले	१	८	९६४	१००	०	०
७७६०	गोरखा	गोरखा	ताप्ले	१	८	९६५	१००	०	०
७७६१	गोरखा	गोरखा	ताप्ले	१	८	९६६	१००	०	०
७७६२	गोरखा	गोरखा	ताप्ले	१	८	९६७	१००	०	०
७७६३	गोरखा	गोरखा	ताप्ले	१	८	९६९	१००	०	०
७७६४	गोरखा	गोरखा	ताप्ले	१	८	९७०	१००	०	०
७७६५	गोरखा	गोरखा	ताप्ले	१	८	९७१	१००	०	०
७७६६	गोरखा	गोरखा	ताप्ले	१	८	९७३	०	१००	०
७७६७	गोरखा	गोरखा	ताप्ले	१	८	९७५	१००	०	०
७७६८	गोरखा	गोरखा	ताप्ले	१	८	९७६	१००	०	०
७७६९	गोरखा	गोरखा	ताप्ले	१	८	९७७	०	१००	०
७७७०	गोरखा	गोरखा	ताप्ले	१	८	९७९	०	१००	०
७७७१	गोरखा	गोरखा	ताप्ले	१	८	९८०	०	१००	०
७७७२	गोरखा	गोरखा	ताप्ले	१	८	९८१	९१	६	०
७७७३	गोरखा	गोरखा	ताप्ले	१	८	९८३	१००	०	०
७७७४	गोरखा	गोरखा	ताप्ले	१	८	९८५	१००	०	०
७७७५	गोरखा	गोरखा	ताप्ले	१	८	९८६	१००	०	०
७७७६	गोरखा	गोरखा	ताप्ले	१	८	९८७	१००	०	०
७७७७	गोरखा	गोरखा	ताप्ले	१	८	९८८	१००	०	०
७७७८	गोरखा	गोरखा	ताप्ले	१	८	९८९	१००	०	०
७७७९	गोरखा	गोरखा	ताप्ले	१	८	९९०	१००	०	०
७७८०	गोरखा	गोरखा	ताप्ले	१	८	९९१	१००	०	०
७७८१	गोरखा	गोरखा	ताप्ले	१	८	९९२	९९	१	०
७७८२	गोरखा	गोरखा	ताप्ले	१	८	९९३	१००	०	०
७७८३	गोरखा	गोरखा	ताप्ले	१	८	९९४	१००	०	०
७७८४	गोरखा	गोरखा	ताप्ले	१	८	९९५	१००	०	०
७७८५	गोरखा	गोरखा	ताप्ले	१	८	९९७	१००	०	०
७७८६	गोरखा	गोरखा	ताप्ले	१	८	९९८	१००	०	०
७७८७	गोरखा	गोरखा	ताप्ले	१	८	९९९	०	१००	०
७७८८	गोरखा	गोरखा	ताप्ले	१	८	१०००	०	१००	०



कृष्ण बहादुर राना मगर
नगर प्रमुख

गोरखा नगरपालिकाको भू-उपयोग क्षेत्र वर्गीकरण सम्बन्धी मापदण्ड तथा विवरणहरू- २०८२

गोरखा नगरपालिकाको साविक ताप्ले गा.वि.स. हाल वडा नं. १ र २ को कितागत विवरणहरू									
सि नं.	जिल्ला	स्थानीय तह	साविक गा वि स	हालको वार्ड	साविक वार्ड	किता नं.	कृषि क्षेत्र	बसोबास क्षेत्र	व्यवसायिक क्षेत्र
७७८९	गोरखा	गोरखा	ताप्ले	१	८	१००१	०	१००	०
७७९०	गोरखा	गोरखा	ताप्ले	१	८	१००२	७८	२२	०
७७९१	गोरखा	गोरखा	ताप्ले	१	८	१००३	१००	०	०
७७९२	गोरखा	गोरखा	ताप्ले	१	८	१००४	१००	०	०
७७९३	गोरखा	गोरखा	ताप्ले	१	८	१००५	१००	०	०
७७९४	गोरखा	गोरखा	ताप्ले	१	८	१००६	१००	०	०
७७९५	गोरखा	गोरखा	ताप्ले	१	८	१००७	१००	०	०
७७९६	गोरखा	गोरखा	ताप्ले	१	८	१००८	१००	०	०
७७९७	गोरखा	गोरखा	ताप्ले	१	८	१००९	१००	०	०
७७९८	गोरखा	गोरखा	ताप्ले	१	८	१०१०	१००	०	०
७७९९	गोरखा	गोरखा	ताप्ले	१	८	१०११	१००	०	०
७८००	गोरखा	गोरखा	ताप्ले	१	८	१०१२	१००	०	०
७८०१	गोरखा	गोरखा	ताप्ले	१	८	१०१३	१००	०	०
७८०२	गोरखा	गोरखा	ताप्ले	१	८	१०१४	१००	०	०
७८०३	गोरखा	गोरखा	ताप्ले	१	८	१०१५	१००	०	०
७८०४	गोरखा	गोरखा	ताप्ले	१	८	१०१६	१००	०	०
७८०५	गोरखा	गोरखा	ताप्ले	१	८	१०१७	१००	०	०
७८०६	गोरखा	गोरखा	ताप्ले	१	८	१०१८	०	१००	०
७८०७	गोरखा	गोरखा	ताप्ले	१	८	१०१९	०	१००	०
७८०८	गोरखा	गोरखा	ताप्ले	१	८	१०२०	०	१००	०
७८०९	गोरखा	गोरखा	ताप्ले	१	८	१०२१	०	१००	०
७८१०	गोरखा	गोरखा	ताप्ले	१	८	१०२२	०	१००	०
७८११	गोरखा	गोरखा	ताप्ले	१	८	१०२४	०	१००	०
७८१२	गोरखा	गोरखा	ताप्ले	१	८	१०२५	१००	०	०
७८१३	गोरखा	गोरखा	ताप्ले	१	८	१०२६	१००	०	०
७८१४	गोरखा	गोरखा	ताप्ले	१	८	१०२७	०	१००	०
७८१५	गोरखा	गोरखा	ताप्ले	१	८	१०३०	१००	०	०
७८१६	गोरखा	गोरखा	ताप्ले	१	८	१०३१	०	१००	०
७८१७	गोरखा	गोरखा	ताप्ले	१	८	१०३२	०	१००	०
७८१८	गोरखा	गोरखा	ताप्ले	१	८	१०३७	१००	०	०
७८१९	गोरखा	गोरखा	ताप्ले	१	८	१०३८	१००	०	०
७८२०	गोरखा	गोरखा	ताप्ले	१	८	१०३९	१००	०	०
७८२१	गोरखा	गोरखा	ताप्ले	१	८	१०४०	१००	०	०
७८२२	गोरखा	गोरखा	ताप्ले	१	८	१०४१	१००	०	०
७८२३	गोरखा	गोरखा	ताप्ले	१	८	१०४२	१००	०	०
७८२४	गोरखा	गोरखा	ताप्ले	१	८	१०४३	१००	०	०
७८२५	गोरखा	गोरखा	ताप्ले	१	८	१०४४	१००	०	०
७८२६	गोरखा	गोरखा	ताप्ले	१	८	१०४६	१००	०	०
७८२७	गोरखा	गोरखा	ताप्ले	१	८	१०४७	१००	०	०
७८२८	गोरखा	गोरखा	ताप्ले	१	८	१०४८	१००	०	०
७८२९	गोरखा	गोरखा	ताप्ले	१	८	१०५०	१००	०	०
७८३०	गोरखा	गोरखा	ताप्ले	१	८	१०५१	१००	०	०
७८३१	गोरखा	गोरखा	ताप्ले	१	८	१०५३	१००	०	०
७८३२	गोरखा	गोरखा	ताप्ले	१	८	१०५४	१००	०	०



कृष्ण बहादुर राना मगर
नगर प्रमुख

गोरखा नगरपालिकाको भू-उपयोग क्षेत्र वर्गीकरण सम्बन्धी मापदण्ड तथा विवरणहरू- २०८२

गोरखा नगरपालिकाको साविक ताप्ले गा.वि.स. हाल वडा नं. १ र २ को कितागत विवरणहरू									
सि नं.	जिल्ला	स्थानीय तह	साविक गा वि स	हालको वार्ड	साविक वार्ड	किता नं.	कृषि क्षेत्र	बसोबास क्षेत्र	व्यवसायिक क्षेत्र
७८३३	गोरखा	गोरखा	ताप्ले	१	८	१०५५	१००	०	०
७८३४	गोरखा	गोरखा	ताप्ले	१	८	१०५६	१००	०	०
७८३५	गोरखा	गोरखा	ताप्ले	१	८	१०५७	१००	०	०
७८३६	गोरखा	गोरखा	ताप्ले	१	८	१०५८	१००	०	०
७८३७	गोरखा	गोरखा	ताप्ले	१	८	१०५९	१००	०	०
७८३८	गोरखा	गोरखा	ताप्ले	१	८	१०६०	१००	०	०
७८३९	गोरखा	गोरखा	ताप्ले	१	८	१०६१	१००	०	०
७८४०	गोरखा	गोरखा	ताप्ले	१	८	१०६२	१००	०	०
७८४१	गोरखा	गोरखा	ताप्ले	१	८	१०७२	०	१००	०
७८४२	गोरखा	गोरखा	ताप्ले	१	८	१०७४	१००	०	०
७८४३	गोरखा	गोरखा	ताप्ले	१	८	१०७५	१००	०	०
७८४४	गोरखा	गोरखा	ताप्ले	१	८	१०७६	०	१००	०
७८४५	गोरखा	गोरखा	ताप्ले	१	८	१०७७	०	१००	०
७८४६	गोरखा	गोरखा	ताप्ले	१	८	१०७८	१००	०	०
७८४७	गोरखा	गोरखा	ताप्ले	१	८	१०७९	०	१००	०
७८४८	गोरखा	गोरखा	ताप्ले	१	८	१०८०	१००	०	०
७८४९	गोरखा	गोरखा	ताप्ले	१	८	१०८१	१००	०	०
७८५०	गोरखा	गोरखा	ताप्ले	१	८	१०८२	१००	०	०
७८५१	गोरखा	गोरखा	ताप्ले	१	८	१०८३	१००	०	०
७८५२	गोरखा	गोरखा	ताप्ले	१	८	१०८५	७४	२६	०
७८५३	गोरखा	गोरखा	ताप्ले	१	८	१०८६	१००	०	०
७८५४	गोरखा	गोरखा	ताप्ले	१	८	१०८७	०	१००	०
७८५५	गोरखा	गोरखा	ताप्ले	१	८	१०८८	१००	०	०
७८५६	गोरखा	गोरखा	ताप्ले	१	८	१०८९	१००	०	०
७८५७	गोरखा	गोरखा	ताप्ले	१	८	१०९०	१००	०	०
७८५८	गोरखा	गोरखा	ताप्ले	१	८	१०९१	१००	०	०
७८५९	गोरखा	गोरखा	ताप्ले	१	८	१०९२	०	१००	०
७८६०	गोरखा	गोरखा	ताप्ले	१	८	१०९३	०	१००	०
७८६१	गोरखा	गोरखा	ताप्ले	१	८	१०९४	१००	०	०
७८६२	गोरखा	गोरखा	ताप्ले	१	८	१०९५	१००	०	०
७८६३	गोरखा	गोरखा	ताप्ले	१	८	१०९६	१००	०	०
७८६४	गोरखा	गोरखा	ताप्ले	१	८	१०९७	०	१००	०
७८६५	गोरखा	गोरखा	ताप्ले	१	८	१०९८	०	१००	०
७८६६	गोरखा	गोरखा	ताप्ले	१	८	१०९९	८४	१६	०
७८६७	गोरखा	गोरखा	ताप्ले	१	८	११००	८८	१२	०
७८६८	गोरखा	गोरखा	ताप्ले	१	८	११०३	१००	०	०
७८६९	गोरखा	गोरखा	ताप्ले	१	८	११०४	१००	०	०
७८७०	गोरखा	गोरखा	ताप्ले	१	८	११०५	१००	०	०
७८७१	गोरखा	गोरखा	ताप्ले	१	८	११०६	१००	०	०
७८७२	गोरखा	गोरखा	ताप्ले	१	८	११०७	०	१००	०
७८७३	गोरखा	गोरखा	ताप्ले	१	८	११०८	०	१००	०
७८७४	गोरखा	गोरखा	ताप्ले	१	८	११०९	१००	०	०
७८७५	गोरखा	गोरखा	ताप्ले	१	८	१११०	१००	०	०
७८७६	गोरखा	गोरखा	ताप्ले	१	८	११११	१००	०	०



कृष्ण बहादुर राना मगर
 कृष्ण बहादुर राना मगर
 नगर प्रमुख

गोरखा नगरपालिकाको भू-उपयोग क्षेत्र वर्गीकरण सम्बन्धी मापदण्ड तथा विवरणहरू- २०८२

गोरखा नगरपालिकाको साविक ताप्ले गा.वि.स. हाल वडा नं. १ र २ को कितागत विवरणहरू									
सि नं.	जिल्ला	स्थानीय तह	साविक गा वि स	हालको वार्ड	साविक वार्ड	किता नं.	कृषि क्षेत्र	बसोबास क्षेत्र	व्यवसायिक क्षेत्र
७८७७	गोरखा	गोरखा	ताप्ले	१	८	१११२	१००	०	०
७८७८	गोरखा	गोरखा	ताप्ले	१	८	१११३	१००	०	०
७८७९	गोरखा	गोरखा	ताप्ले	१	८	१११४	१००	०	०
७८८०	गोरखा	गोरखा	ताप्ले	१	८	१११५	९३	७	०
७८८१	गोरखा	गोरखा	ताप्ले	१	८	१११६	९३	७	०
७८८२	गोरखा	गोरखा	ताप्ले	१	८	१११७	०	१००	०
७८८३	गोरखा	गोरखा	ताप्ले	१	८	१११८	०	१००	०
७८८४	गोरखा	गोरखा	ताप्ले	१	८	१११९	०	१००	०
७८८५	गोरखा	गोरखा	ताप्ले	१	८	११२०	०	१००	०
७८८६	गोरखा	गोरखा	ताप्ले	१	८	११२१	०	१००	०
७८८७	गोरखा	गोरखा	ताप्ले	१	८	११३७	०	१००	०
७८८८	गोरखा	गोरखा	ताप्ले	१	८	११३८	१००	०	०
७८८९	गोरखा	गोरखा	ताप्ले	१	८	११३९	०	१००	०
७८९०	गोरखा	गोरखा	ताप्ले	१	८	११४०	१००	०	०
७८९१	गोरखा	गोरखा	ताप्ले	१	८	११४१	१००	०	०
७८९२	गोरखा	गोरखा	ताप्ले	१	८	११४४	०	१००	०
७८९३	गोरखा	गोरखा	ताप्ले	१	८	११४५	७७	२३	०
७८९४	गोरखा	गोरखा	ताप्ले	१	८	११४६	१००	०	०
७८९५	गोरखा	गोरखा	ताप्ले	१	८	११४७	१००	०	०
७८९६	गोरखा	गोरखा	ताप्ले	१	८	११७९	०	१००	०
७८९७	गोरखा	गोरखा	ताप्ले	१	८	११८०	९३	७	०
७८९८	गोरखा	गोरखा	ताप्ले	१	८	११८१	०	१००	०
७८९९	गोरखा	गोरखा	ताप्ले	१	८	११८२	०	१००	०
७९००	गोरखा	गोरखा	ताप्ले	१	८	१२२४	१००	०	०
७९०१	गोरखा	गोरखा	ताप्ले	१	८	१२२५	०	१००	०
७९०२	गोरखा	गोरखा	ताप्ले	१	८	१२२६	०	१००	०
७९०३	गोरखा	गोरखा	ताप्ले	१	८	१२३०	०	१००	०
७९०४	गोरखा	गोरखा	ताप्ले	१	८	१२३१	०	१००	०
७९०५	गोरखा	गोरखा	ताप्ले	१	८	१३७३	१००	०	०
७९०६	गोरखा	गोरखा	ताप्ले	१	८	१३७४	०	१००	०
७९०७	गोरखा	गोरखा	ताप्ले	१	८	१५४५	१००	०	०
७९०८	गोरखा	गोरखा	ताप्ले	१	८	१५४६	१००	०	०
७९०९	गोरखा	गोरखा	ताप्ले	१	८	१५५०	१००	०	०
७९१०	गोरखा	गोरखा	ताप्ले	१	८	१५५१	०	१००	०
७९११	गोरखा	गोरखा	ताप्ले	१	८	१५५२	०	१००	०
७९१२	गोरखा	गोरखा	ताप्ले	१	८	१५५३	१००	०	०
७९१३	गोरखा	गोरखा	ताप्ले	१	८	१५५४	०	१००	०
७९१४	गोरखा	गोरखा	ताप्ले	१	८	१५५५	१००	०	०
७९१५	गोरखा	गोरखा	ताप्ले	१	८	१५५६	१००	०	०
७९१६	गोरखा	गोरखा	ताप्ले	१	८	१५५७	१००	०	०
७९१७	गोरखा	गोरखा	ताप्ले	१	८	१५५८	१००	०	०
७९१८	गोरखा	गोरखा	ताप्ले	१	८	१५५९	१००	०	०
७९१९	गोरखा	गोरखा	ताप्ले	१	८	१५६०	१००	०	०
७९२०	गोरखा	गोरखा	ताप्ले	१	८	१५६१	१००	०	०



कृष्ण बहादुर राना मगर
नगर प्रमुख

गोरखा नगरपालिकाको भू-उपयोग क्षेत्र वर्गीकरण सम्बन्धी मापदण्ड तथा विवरणहरू- २०८२

गोरखा नगरपालिकाको साविक ताप्ले गा.वि.स. हाल वडा नं. १ र २ को कितागत विवरणहरू									
सि नं.	जिल्ला	स्थानीय तह	साविक गा वि स	हालको वार्ड	साविक वार्ड	कित्ता नं.	कृषि क्षेत्र	बसोबास क्षेत्र	व्यवसायिक क्षेत्र
७९२१	गोरखा	गोरखा	ताप्ले	१	८	१५६२	१००	०	०
७९२२	गोरखा	गोरखा	ताप्ले	१	८	९९९९	१००	०	०
७९२३	गोरखा	गोरखा	ताप्ले	१	९	१	१००	०	०
७९२४	गोरखा	गोरखा	ताप्ले	१	९	२	१००	०	०
७९२५	गोरखा	गोरखा	ताप्ले	१	९	३	१००	०	०
७९२६	गोरखा	गोरखा	ताप्ले	१	९	४	१००	०	०
७९२७	गोरखा	गोरखा	ताप्ले	१	९	५	१००	०	०
७९२८	गोरखा	गोरखा	ताप्ले	१	९	६	१००	०	०
७९२९	गोरखा	गोरखा	ताप्ले	१	९	७	१००	०	०
७९३०	गोरखा	गोरखा	ताप्ले	१	९	८	१००	०	०
७९३१	गोरखा	गोरखा	ताप्ले	१	९	९	१००	०	०
७९३२	गोरखा	गोरखा	ताप्ले	१	९	१०	१००	०	०
७९३३	गोरखा	गोरखा	ताप्ले	१	९	११	१००	०	०
७९३४	गोरखा	गोरखा	ताप्ले	१	९	१२	१००	०	०
७९३५	गोरखा	गोरखा	ताप्ले	१	९	१३	१००	०	०
७९३६	गोरखा	गोरखा	ताप्ले	१	९	१४	१००	०	०
७९३७	गोरखा	गोरखा	ताप्ले	१	९	१५	१००	०	०
७९३८	गोरखा	गोरखा	ताप्ले	१	९	१६	१००	०	०
७९३९	गोरखा	गोरखा	ताप्ले	१	९	१७	१००	०	०
७९४०	गोरखा	गोरखा	ताप्ले	१	९	१८	१००	०	०
७९४१	गोरखा	गोरखा	ताप्ले	१	९	२०	१००	०	०
७९४२	गोरखा	गोरखा	ताप्ले	१	९	२१	१००	०	०
७९४३	गोरखा	गोरखा	ताप्ले	१	९	२२	१००	०	०
७९४४	गोरखा	गोरखा	ताप्ले	१	९	२३	१००	०	०
७९४५	गोरखा	गोरखा	ताप्ले	१	९	२४	१००	०	०
७९४६	गोरखा	गोरखा	ताप्ले	१	९	२५	१००	०	०
७९४७	गोरखा	गोरखा	ताप्ले	१	९	२६	१००	०	०
७९४८	गोरखा	गोरखा	ताप्ले	१	९	२८	१००	०	०
७९४९	गोरखा	गोरखा	ताप्ले	१	९	३०	१००	०	०
७९५०	गोरखा	गोरखा	ताप्ले	१	९	३१	१००	०	०
७९५१	गोरखा	गोरखा	ताप्ले	१	९	३२	१००	०	०
७९५२	गोरखा	गोरखा	ताप्ले	१	९	३३	१००	०	०
७९५३	गोरखा	गोरखा	ताप्ले	१	९	३४	१००	०	०
७९५४	गोरखा	गोरखा	ताप्ले	१	९	३५	१००	०	०
७९५५	गोरखा	गोरखा	ताप्ले	१	९	३६	१००	०	०
७९५६	गोरखा	गोरखा	ताप्ले	१	९	३७	१००	०	०
७९५७	गोरखा	गोरखा	ताप्ले	१	९	४०	१००	०	०
७९५८	गोरखा	गोरखा	ताप्ले	१	९	४१	१००	०	०
७९५९	गोरखा	गोरखा	ताप्ले	१	९	४२	१००	०	०
७९६०	गोरखा	गोरखा	ताप्ले	१	९	४३	१००	०	०
७९६१	गोरखा	गोरखा	ताप्ले	१	९	४४	१००	०	०
७९६२	गोरखा	गोरखा	ताप्ले	१	९	४५	१००	०	०
७९६३	गोरखा	गोरखा	ताप्ले	१	९	४६	१००	०	०
७९६४	गोरखा	गोरखा	ताप्ले	१	९	४७	१००	०	०



कृष्ण बहादुर राना मगर
नगर प्रमुख

गोरखा नगरपालिकाको भू-उपयोग क्षेत्र वर्गीकरण सम्बन्धी मापदण्ड तथा विवरणहरू- २०८२

गोरखा नगरपालिकाको साविक ताप्ले गा.वि.स. हाल वडा नं. १ र २ को कितागत विवरणहरू									
सि नं.	जिल्ला	स्थानीय तह	साविक गा वि स	हालको वार्ड	साविक वार्ड	किता नं.	कृषि क्षेत्र	बसोबास क्षेत्र	व्यवसायिक क्षेत्र
७९६५	गोरखा	गोरखा	ताप्ले	१	९	४८	१००	०	०
७९६६	गोरखा	गोरखा	ताप्ले	१	९	४९	१००	०	०
७९६७	गोरखा	गोरखा	ताप्ले	१	९	५०	१००	०	०
७९६८	गोरखा	गोरखा	ताप्ले	१	९	५१	१००	०	०
७९६९	गोरखा	गोरखा	ताप्ले	१	९	५२	१००	०	०
७९७०	गोरखा	गोरखा	ताप्ले	१	९	५३	१००	०	०
७९७१	गोरखा	गोरखा	ताप्ले	१	९	५४	१००	०	०
७९७२	गोरखा	गोरखा	ताप्ले	१	९	५५	१००	०	०
७९७३	गोरखा	गोरखा	ताप्ले	१	९	५७	१००	०	०
७९७४	गोरखा	गोरखा	ताप्ले	१	९	५८	१००	०	०
७९७५	गोरखा	गोरखा	ताप्ले	१	९	५९	१००	०	०
७९७६	गोरखा	गोरखा	ताप्ले	१	९	६०	१००	०	०
७९७७	गोरखा	गोरखा	ताप्ले	१	९	६१	१००	०	०
७९७८	गोरखा	गोरखा	ताप्ले	१	९	६३	१००	०	०
७९७९	गोरखा	गोरखा	ताप्ले	१	९	६४	१००	०	०
७९८०	गोरखा	गोरखा	ताप्ले	१	९	६५	१००	०	०
७९८१	गोरखा	गोरखा	ताप्ले	१	९	६६	१००	०	०
७९८२	गोरखा	गोरखा	ताप्ले	१	९	६७	१००	०	०
७९८३	गोरखा	गोरखा	ताप्ले	१	९	६८	१००	०	०
७९८४	गोरखा	गोरखा	ताप्ले	१	९	६९	१००	०	०
७९८५	गोरखा	गोरखा	ताप्ले	१	९	७०	१००	०	०
७९८६	गोरखा	गोरखा	ताप्ले	१	९	७१	१००	०	०
७९८७	गोरखा	गोरखा	ताप्ले	१	९	७३	१००	०	०
७९८८	गोरखा	गोरखा	ताप्ले	१	९	७४	१००	०	०
७९८९	गोरखा	गोरखा	ताप्ले	१	९	७५	१००	०	०
७९९०	गोरखा	गोरखा	ताप्ले	१	९	७६	१००	०	०
७९९१	गोरखा	गोरखा	ताप्ले	१	९	७७	१००	०	०
७९९२	गोरखा	गोरखा	ताप्ले	१	९	७९	१००	०	०
७९९३	गोरखा	गोरखा	ताप्ले	१	९	८०	१००	०	०
७९९४	गोरखा	गोरखा	ताप्ले	१	९	८३	१००	०	०
७९९५	गोरखा	गोरखा	ताप्ले	१	९	८४	१००	०	०
७९९६	गोरखा	गोरखा	ताप्ले	१	९	८५	१००	०	०
७९९७	गोरखा	गोरखा	ताप्ले	१	९	८६	१००	०	०
७९९८	गोरखा	गोरखा	ताप्ले	१	९	८७	१००	०	०
७९९९	गोरखा	गोरखा	ताप्ले	१	९	८८	१००	०	०
८०००	गोरखा	गोरखा	ताप्ले	१	९	९०	१००	०	०
८००१	गोरखा	गोरखा	ताप्ले	१	९	९१	१००	०	०
८००२	गोरखा	गोरखा	ताप्ले	१	९	९४	०	१००	०
८००३	गोरखा	गोरखा	ताप्ले	१	९	९५	१००	०	०
८००४	गोरखा	गोरखा	ताप्ले	१	९	९६	०	१००	०
८००५	गोरखा	गोरखा	ताप्ले	१	९	९७	१००	०	०
८००६	गोरखा	गोरखा	ताप्ले	१	९	९८	१००	०	०
८००७	गोरखा	गोरखा	ताप्ले	१	९	९९	१००	०	०
८००८	गोरखा	गोरखा	ताप्ले	१	९	१००	०	१००	०



कृष्ण बहादुर राना मगर
नगर प्रमुख

गोरखा नगरपालिकाको भू-उपयोग क्षेत्र वर्गीकरण सम्बन्धी मापदण्ड तथा विवरणहरू- २०८२

गोरखा नगरपालिकाको साविक ताप्ले गा.वि.स. हाल वडा नं. १ र २ को कितागत विवरणहरू									
सि.नं.	जिल्ला	स्थानीय तह	साविक गा वि स	हालको वार्ड	साविक वार्ड	कित्ता नं.	कृषि क्षेत्र	बसोबास क्षेत्र	व्यवसायिक क्षेत्र
८००९	गोरखा	गोरखा	ताप्ले	१	९	१०१	१००	०	०
८०१०	गोरखा	गोरखा	ताप्ले	१	९	१०२	१००	०	०
८०११	गोरखा	गोरखा	ताप्ले	१	९	१०४	१००	०	०
८०१२	गोरखा	गोरखा	ताप्ले	१	९	१०५	१००	०	०
८०१३	गोरखा	गोरखा	ताप्ले	१	९	१०६	१००	०	०
८०१४	गोरखा	गोरखा	ताप्ले	१	९	१०७	१००	०	०
८०१५	गोरखा	गोरखा	ताप्ले	१	९	१०९	१००	०	०
८०१६	गोरखा	गोरखा	ताप्ले	१	९	१११	१००	०	०
८०१७	गोरखा	गोरखा	ताप्ले	१	९	११३	१००	०	०
८०१८	गोरखा	गोरखा	ताप्ले	१	९	११४	१००	०	०
८०१९	गोरखा	गोरखा	ताप्ले	१	९	११५	१००	०	०
८०२०	गोरखा	गोरखा	ताप्ले	१	९	११६	१००	०	०
८०२१	गोरखा	गोरखा	ताप्ले	१	९	११७	१००	०	०
८०२२	गोरखा	गोरखा	ताप्ले	१	९	११८	१००	०	०
८०२३	गोरखा	गोरखा	ताप्ले	१	९	११९	१००	०	०
८०२४	गोरखा	गोरखा	ताप्ले	१	९	१२०	१००	०	०
८०२५	गोरखा	गोरखा	ताप्ले	१	९	१२१	०	१००	०
८०२६	गोरखा	गोरखा	ताप्ले	१	९	१२२	१००	०	०
८०२७	गोरखा	गोरखा	ताप्ले	१	९	१२३	१००	०	०
८०२८	गोरखा	गोरखा	ताप्ले	१	९	१२४	०	१००	०
८०२९	गोरखा	गोरखा	ताप्ले	१	९	१२५	०	१००	०
८०३०	गोरखा	गोरखा	ताप्ले	१	९	१२६	०	१००	०
८०३१	गोरखा	गोरखा	ताप्ले	१	९	१२७	०	१००	०
८०३२	गोरखा	गोरखा	ताप्ले	१	९	१२९	०	१००	०
८०३३	गोरखा	गोरखा	ताप्ले	१	९	१३०	०	१००	०
८०३४	गोरखा	गोरखा	ताप्ले	१	९	१३१	०	१००	०
८०३५	गोरखा	गोरखा	ताप्ले	१	९	१३२	०	१००	०
८०३६	गोरखा	गोरखा	ताप्ले	१	९	१३४	०	१००	०
८०३७	गोरखा	गोरखा	ताप्ले	१	९	१३५	०	१००	०
८०३८	गोरखा	गोरखा	ताप्ले	१	९	१३६	०	१००	०
८०३९	गोरखा	गोरखा	ताप्ले	१	९	१३७	०	१००	०
८०४०	गोरखा	गोरखा	ताप्ले	१	९	१३८	०	१००	०
८०४१	गोरखा	गोरखा	ताप्ले	१	९	१३९	०	१००	०
८०४२	गोरखा	गोरखा	ताप्ले	१	९	१४०	१००	०	०
८०४३	गोरखा	गोरखा	ताप्ले	१	९	१४१	०	१००	०
८०४४	गोरखा	गोरखा	ताप्ले	१	९	१४२	०	१००	०
८०४५	गोरखा	गोरखा	ताप्ले	१	९	१४३	०	१००	०
८०४६	गोरखा	गोरखा	ताप्ले	१	९	१४४	०	१००	०
८०४७	गोरखा	गोरखा	ताप्ले	१	९	१४५	०	१००	०
८०४८	गोरखा	गोरखा	ताप्ले	१	९	१४६	०	१००	०
८०४९	गोरखा	गोरखा	ताप्ले	१	९	१४७	०	१००	०
८०५०	गोरखा	गोरखा	ताप्ले	१	९	१४८	१००	०	०
८०५१	गोरखा	गोरखा	ताप्ले	१	९	१४९	१००	०	०
८०५२	गोरखा	गोरखा	ताप्ले	१	९	१५०	१००	०	०



कृष्ण बहादुर राना मगर
 कृष्ण बहादुर राना मगर
 नगर प्रमुख

गोरखा नगरपालिकाको भू-उपयोग क्षेत्र वर्गीकरण सम्बन्धी मापदण्ड तथा विवरणहरू- २०८२

गोरखा नगरपालिकाको साविक ताप्ले गा.वि.स. हाल वडा नं. १ र २ को कितागत विवरणहरू									
सि नं.	जिल्ला	स्थानीय तह	साविक गा वि स	हालको वार्ड	साविक वार्ड	किता नं.	कृषि क्षेत्र	बसोबास क्षेत्र	व्यवसायिक क्षेत्र
८०५३	गोरखा	गोरखा	ताप्ले	१	९	१५१	१००	०	०
८०५४	गोरखा	गोरखा	ताप्ले	१	९	१५२	१००	०	०
८०५५	गोरखा	गोरखा	ताप्ले	१	९	१५३	१००	०	०
८०५६	गोरखा	गोरखा	ताप्ले	१	९	१५४	०	१००	०
८०५७	गोरखा	गोरखा	ताप्ले	१	९	१५५	०	१००	०
८०५८	गोरखा	गोरखा	ताप्ले	१	९	१५६	०	१००	०
८०५९	गोरखा	गोरखा	ताप्ले	१	९	१५७	१००	०	०
८०६०	गोरखा	गोरखा	ताप्ले	१	९	१५८	०	१००	०
८०६१	गोरखा	गोरखा	ताप्ले	१	९	१५९	०	१००	०
८०६२	गोरखा	गोरखा	ताप्ले	१	९	१६०	०	१००	०
८०६३	गोरखा	गोरखा	ताप्ले	१	९	१६२	१००	०	०
८०६४	गोरखा	गोरखा	ताप्ले	१	९	१६३	१००	०	०
८०६५	गोरखा	गोरखा	ताप्ले	१	९	१६५	१००	०	०
८०६६	गोरखा	गोरखा	ताप्ले	१	९	१६८	०	१००	०
८०६७	गोरखा	गोरखा	ताप्ले	१	९	१६९	०	१००	०
८०६८	गोरखा	गोरखा	ताप्ले	१	९	१७०	०	१००	०
८०६९	गोरखा	गोरखा	ताप्ले	१	९	१७१	०	१००	०
८०७०	गोरखा	गोरखा	ताप्ले	१	९	१७३	०	१००	०
८०७१	गोरखा	गोरखा	ताप्ले	१	९	१७४	०	१००	०
८०७२	गोरखा	गोरखा	ताप्ले	१	९	१७५	०	१००	०
८०७३	गोरखा	गोरखा	ताप्ले	१	९	१७६	०	१००	०
८०७४	गोरखा	गोरखा	ताप्ले	१	९	१७७	०	१००	०
८०७५	गोरखा	गोरखा	ताप्ले	१	९	१८०	०	१००	०
८०७६	गोरखा	गोरखा	ताप्ले	१	९	१८१	१००	०	०
८०७७	गोरखा	गोरखा	ताप्ले	१	९	१८२	१००	०	०
८०७८	गोरखा	गोरखा	ताप्ले	१	९	१८३	१००	०	०
८०७९	गोरखा	गोरखा	ताप्ले	१	९	१८४	९६	४	०
८०८०	गोरखा	गोरखा	ताप्ले	१	९	१८५	१००	०	०
८०८१	गोरखा	गोरखा	ताप्ले	१	९	१८७	१००	०	०
८०८२	गोरखा	गोरखा	ताप्ले	१	९	१८८	०	१००	०
८०८३	गोरखा	गोरखा	ताप्ले	१	९	१८९	०	१००	०
८०८४	गोरखा	गोरखा	ताप्ले	१	९	१९०	०	१००	०
८०८५	गोरखा	गोरखा	ताप्ले	१	९	१९१	१००	०	०
८०८६	गोरखा	गोरखा	ताप्ले	१	९	१९२	१००	०	०
८०८७	गोरखा	गोरखा	ताप्ले	१	९	१९३	०	१००	०
८०८८	गोरखा	गोरखा	ताप्ले	१	९	१९४	०	१००	०
८०८९	गोरखा	गोरखा	ताप्ले	१	९	१९५	०	१००	०
८०९०	गोरखा	गोरखा	ताप्ले	१	९	१९६	१००	०	०
८०९१	गोरखा	गोरखा	ताप्ले	१	९	१९७	१००	०	०
८०९२	गोरखा	गोरखा	ताप्ले	१	९	१९८	०	१००	०
८०९३	गोरखा	गोरखा	ताप्ले	१	९	१९९	०	१००	०
८०९४	गोरखा	गोरखा	ताप्ले	१	९	२००	०	१००	०
८०९५	गोरखा	गोरखा	ताप्ले	१	९	२०१	०	१००	०
८०९६	गोरखा	गोरखा	ताप्ले	१	९	२०२	०	१००	०



कृष्ण बहादुर राना मगर
नगर प्रमुख

गोरखा नगरपालिकाको भू-उपयोग क्षेत्र वर्गीकरण सम्बन्धी मापदण्ड तथा विवरणहरू- २०८२

गोरखा नगरपालिकाको साविक ताप्ले गा.वि.स. हाल वडा नं. १ र २ को कितागत विवरणहरू									
सि नं.	जिल्ला	स्थानीय तह	साविक गा वि स	हालको वार्ड	साविक वार्ड	किता नं.	कृषि क्षेत्र	बसोबास क्षेत्र	व्यवसायिक क्षेत्र
८०९७	गोरखा	गोरखा	ताप्ले	१	९	२०३	०	१००	०
८०९८	गोरखा	गोरखा	ताप्ले	१	९	२०४	१००	०	०
८०९९	गोरखा	गोरखा	ताप्ले	१	९	२०५	०	१००	०
८१००	गोरखा	गोरखा	ताप्ले	१	९	२०६	१००	०	०
८१०१	गोरखा	गोरखा	ताप्ले	१	९	२०८	१००	०	०
८१०२	गोरखा	गोरखा	ताप्ले	१	९	२०९	१००	०	०
८१०३	गोरखा	गोरखा	ताप्ले	१	९	२१०	०	१००	०
८१०४	गोरखा	गोरखा	ताप्ले	१	९	२११	०	१००	०
८१०५	गोरखा	गोरखा	ताप्ले	१	९	२१२	०	१००	०
८१०६	गोरखा	गोरखा	ताप्ले	१	९	२१३	०	१००	०
८१०७	गोरखा	गोरखा	ताप्ले	१	९	२१४	०	१००	०
८१०८	गोरखा	गोरखा	ताप्ले	१	९	२१६	१००	०	०
८१०९	गोरखा	गोरखा	ताप्ले	१	९	२१७	१००	०	०
८११०	गोरखा	गोरखा	ताप्ले	१	९	२१८	०	१००	०
८१११	गोरखा	गोरखा	ताप्ले	१	९	२१९	७७	२३	०
८११२	गोरखा	गोरखा	ताप्ले	१	९	२२०	०	१००	०
८११३	गोरखा	गोरखा	ताप्ले	१	९	२२१	०	१००	०
८११४	गोरखा	गोरखा	ताप्ले	१	९	२२२	१००	०	०
८११५	गोरखा	गोरखा	ताप्ले	१	९	२२३	०	१००	०
८११६	गोरखा	गोरखा	ताप्ले	१	९	२२४	०	१००	०
८११७	गोरखा	गोरखा	ताप्ले	१	९	२२५	०	१००	०
८११८	गोरखा	गोरखा	ताप्ले	१	९	२२७	०	१००	०
८११९	गोरखा	गोरखा	ताप्ले	१	९	२२९	०	१००	०
८१२०	गोरखा	गोरखा	ताप्ले	१	९	२३०	०	१००	०
८१२१	गोरखा	गोरखा	ताप्ले	१	९	२३१	०	१००	०
८१२२	गोरखा	गोरखा	ताप्ले	१	९	२३२	१००	०	०
८१२३	गोरखा	गोरखा	ताप्ले	१	९	२३३	०	१००	०
८१२४	गोरखा	गोरखा	ताप्ले	१	९	२३६	१००	०	०
८१२५	गोरखा	गोरखा	ताप्ले	१	९	२३७	१००	०	०
८१२६	गोरखा	गोरखा	ताप्ले	१	९	२३८	१००	०	०
८१२७	गोरखा	गोरखा	ताप्ले	१	९	२३९	१००	०	०
८१२८	गोरखा	गोरखा	ताप्ले	१	९	२४१	१००	०	०
८१२९	गोरखा	गोरखा	ताप्ले	१	९	२४२	१००	०	०
८१३०	गोरखा	गोरखा	ताप्ले	१	९	२४३	०	१००	०
८१३१	गोरखा	गोरखा	ताप्ले	१	९	२४४	०	१००	०
८१३२	गोरखा	गोरखा	ताप्ले	१	९	२४५	०	१००	०
८१३३	गोरखा	गोरखा	ताप्ले	१	९	२४६	०	१००	०
८१३४	गोरखा	गोरखा	ताप्ले	१	९	२४८	०	१००	०
८१३५	गोरखा	गोरखा	ताप्ले	१	९	२४९	०	१००	०
८१३६	गोरखा	गोरखा	ताप्ले	१	९	२५०	१००	०	०
८१३७	गोरखा	गोरखा	ताप्ले	१	९	२५१	१००	०	०
८१३८	गोरखा	गोरखा	ताप्ले	१	९	२५२	१००	०	०
८१३९	गोरखा	गोरखा	ताप्ले	१	९	२५३	१००	०	०
८१४०	गोरखा	गोरखा	ताप्ले	१	९	२५४	१००	०	०



कृष्ण बहादुर राना मगर
नगर प्रमुख

गोरखा नगरपालिकाको भू-उपयोग क्षेत्र वर्गीकरण सम्बन्धी मापदण्ड तथा विवरणहरू- २०८२

गोरखा नगरपालिकाको साविक ताप्ले गा.वि.स. हाल वडा नं. १ र २ को कितागत विवरणहरू									
सि नं.	जिल्ला	स्थानीय तह	साविक गा वि स	हालको वार्ड	साविक वार्ड	किता नं.	कृषि क्षेत्र	बसोबास क्षेत्र	व्यवसायिक क्षेत्र
८१४१	गोरखा	गोरखा	ताप्ले	१	९	२५५	१००	०	०
८१४२	गोरखा	गोरखा	ताप्ले	१	९	२५७	१००	०	०
८१४३	गोरखा	गोरखा	ताप्ले	१	९	२५८	१००	०	०
८१४४	गोरखा	गोरखा	ताप्ले	१	९	२५९	१००	०	०
८१४५	गोरखा	गोरखा	ताप्ले	१	९	२६०	१००	०	०
८१४६	गोरखा	गोरखा	ताप्ले	१	९	२६१	१००	०	०
८१४७	गोरखा	गोरखा	ताप्ले	१	९	२६२	१००	०	०
८१४८	गोरखा	गोरखा	ताप्ले	१	९	२६३	१००	०	०
८१४९	गोरखा	गोरखा	ताप्ले	१	९	२६४	१००	०	०
८१५०	गोरखा	गोरखा	ताप्ले	१	९	२६५	१००	०	०
८१५१	गोरखा	गोरखा	ताप्ले	१	९	२६६	१००	०	०
८१५२	गोरखा	गोरखा	ताप्ले	१	९	२६७	०	१००	०
८१५३	गोरखा	गोरखा	ताप्ले	१	९	२६८	१००	०	०
८१५४	गोरखा	गोरखा	ताप्ले	१	९	२६९	१००	०	०
८१५५	गोरखा	गोरखा	ताप्ले	१	९	२७०	१००	०	०
८१५६	गोरखा	गोरखा	ताप्ले	१	९	२७१	१००	०	०
८१५७	गोरखा	गोरखा	ताप्ले	१	९	२७२	१००	०	०
८१५८	गोरखा	गोरखा	ताप्ले	१	९	२७४	१००	०	०
८१५९	गोरखा	गोरखा	ताप्ले	१	९	२७५	१००	०	०
८१६०	गोरखा	गोरखा	ताप्ले	१	९	२७६	१००	०	०
८१६१	गोरखा	गोरखा	ताप्ले	१	९	२७७	१००	०	०
८१६२	गोरखा	गोरखा	ताप्ले	१	९	२७८	१००	०	०
८१६३	गोरखा	गोरखा	ताप्ले	१	९	२७९	१००	०	०
८१६४	गोरखा	गोरखा	ताप्ले	१	९	२८०	१००	०	०
८१६५	गोरखा	गोरखा	ताप्ले	१	९	२८१	१००	०	०
८१६६	गोरखा	गोरखा	ताप्ले	१	९	२८२	१००	०	०
८१६७	गोरखा	गोरखा	ताप्ले	१	९	२८३	१००	०	०
८१६८	गोरखा	गोरखा	ताप्ले	१	९	२८५	१००	०	०
८१६९	गोरखा	गोरखा	ताप्ले	१	९	२८६	१००	०	०
८१७०	गोरखा	गोरखा	ताप्ले	१	९	२८७	१००	०	०
८१७१	गोरखा	गोरखा	ताप्ले	१	९	२८९	१००	०	०
८१७२	गोरखा	गोरखा	ताप्ले	१	९	२९१	१००	०	०
८१७३	गोरखा	गोरखा	ताप्ले	१	९	२९३	१००	०	०
८१७४	गोरखा	गोरखा	ताप्ले	१	९	२९४	१००	०	०
८१७५	गोरखा	गोरखा	ताप्ले	१	९	२९५	१००	०	०
८१७६	गोरखा	गोरखा	ताप्ले	१	९	२९६	१००	०	०
८१७७	गोरखा	गोरखा	ताप्ले	१	९	२९७	१००	०	०
८१७८	गोरखा	गोरखा	ताप्ले	१	९	२९८	१००	०	०
८१७९	गोरखा	गोरखा	ताप्ले	१	९	२९९	१००	०	०
८१८०	गोरखा	गोरखा	ताप्ले	१	९	३००	१००	०	०
८१८१	गोरखा	गोरखा	ताप्ले	१	९	३०१	१००	०	०
८१८२	गोरखा	गोरखा	ताप्ले	१	९	३०२	१००	०	०
८१८३	गोरखा	गोरखा	ताप्ले	१	९	३०३	१००	०	०
८१८४	गोरखा	गोरखा	ताप्ले	१	९	३०४	१००	०	०



कृष्ण बहादुर राना मगर
 कृष्ण बहादुर राना मगर
 नगर प्रमुख

गोरखा नगरपालिकाको भू-उपयोग क्षेत्र वर्गीकरण सम्बन्धी मापदण्ड तथा विवरणहरू- २०८२

गोरखा नगरपालिकाको साविक ताप्ले गा.वि.स. हाल वडा नं. १ र २ को कितागत विवरणहरू									
सि.नं.	जिल्ला	स्थानीय तह	साविक गा वि स	हालको वार्ड	साविक वार्ड	किता नं.	कृषि क्षेत्र	बसोबास क्षेत्र	व्यवसायिक क्षेत्र
८१८५	गोरखा	गोरखा	ताप्ले	१	९	३०५	१००	०	०
८१८६	गोरखा	गोरखा	ताप्ले	१	९	३०६	१००	०	०
८१८७	गोरखा	गोरखा	ताप्ले	१	९	३०७	१००	०	०
८१८८	गोरखा	गोरखा	ताप्ले	१	९	३१२	१००	०	०
८१८९	गोरखा	गोरखा	ताप्ले	१	९	३१४	१००	०	०
८१९०	गोरखा	गोरखा	ताप्ले	१	९	३१७	१००	०	०
८१९१	गोरखा	गोरखा	ताप्ले	१	९	३१८	१००	०	०
८१९२	गोरखा	गोरखा	ताप्ले	१	९	३१९	१००	०	०
८१९३	गोरखा	गोरखा	ताप्ले	१	९	३२०	१००	०	०
८१९४	गोरखा	गोरखा	ताप्ले	१	९	३२१	१००	०	०
८१९५	गोरखा	गोरखा	ताप्ले	१	९	३२२	१००	०	०
८१९६	गोरखा	गोरखा	ताप्ले	१	९	३२३	१००	०	०
८१९७	गोरखा	गोरखा	ताप्ले	१	९	३२४	१००	०	०
८१९८	गोरखा	गोरखा	ताप्ले	१	९	३२५	१००	०	०
८१९९	गोरखा	गोरखा	ताप्ले	१	९	३२६	१००	०	०
८२००	गोरखा	गोरखा	ताप्ले	१	९	३२७	०	१००	०
८२०१	गोरखा	गोरखा	ताप्ले	१	९	३२८	०	१००	०
८२०२	गोरखा	गोरखा	ताप्ले	१	९	३२९	१००	०	०
८२०३	गोरखा	गोरखा	ताप्ले	१	९	३३०	०	१००	०
८२०४	गोरखा	गोरखा	ताप्ले	१	९	३३१	१००	०	०
८२०५	गोरखा	गोरखा	ताप्ले	१	९	३३२	१००	०	०
८२०६	गोरखा	गोरखा	ताप्ले	१	९	३३३	१००	०	०
८२०७	गोरखा	गोरखा	ताप्ले	१	९	३३४	१००	०	०
८२०८	गोरखा	गोरखा	ताप्ले	१	९	३३५	१००	०	०
८२०९	गोरखा	गोरखा	ताप्ले	१	९	३३६	१००	०	०
८२१०	गोरखा	गोरखा	ताप्ले	१	९	३३७	१००	०	०
८२११	गोरखा	गोरखा	ताप्ले	१	९	३३८	१००	०	०
८२१२	गोरखा	गोरखा	ताप्ले	१	९	३३९	०	१००	०
८२१३	गोरखा	गोरखा	ताप्ले	१	९	३४०	१००	०	०
८२१४	गोरखा	गोरखा	ताप्ले	१	९	३४१	०	१००	०
८२१५	गोरखा	गोरखा	ताप्ले	१	९	३४२	०	१००	०
८२१६	गोरखा	गोरखा	ताप्ले	१	९	३४३	१००	०	०
८२१७	गोरखा	गोरखा	ताप्ले	१	९	३४४	१००	०	०
८२१८	गोरखा	गोरखा	ताप्ले	१	९	३४५	१००	०	०
८२१९	गोरखा	गोरखा	ताप्ले	१	९	३४६	१००	०	०
८२२०	गोरखा	गोरखा	ताप्ले	१	९	३४७	१००	०	०
८२२१	गोरखा	गोरखा	ताप्ले	१	९	३४८	१००	०	०
८२२२	गोरखा	गोरखा	ताप्ले	१	९	३४९	१००	०	०
८२२३	गोरखा	गोरखा	ताप्ले	१	९	३५०	१००	०	०
८२२४	गोरखा	गोरखा	ताप्ले	१	९	३५१	१००	०	०
८२२५	गोरखा	गोरखा	ताप्ले	१	९	३५२	१००	०	०
८२२६	गोरखा	गोरखा	ताप्ले	१	९	३५३	१००	०	०
८२२७	गोरखा	गोरखा	ताप्ले	१	९	३५५	१००	०	०
८२२८	गोरखा	गोरखा	ताप्ले	१	९	३५६	१००	०	०



कृष्ण बहादुर राना मगर
नगर प्रमुख

गोरखा नगरपालिकाको भू-उपयोग क्षेत्र वर्गीकरण सम्बन्धी मापदण्ड तथा विवरणहरू- २०८२

गोरखा नगरपालिकाको साविक ताप्ले गा.वि.स. हाल वडा नं. १ र २ को कितागत विवरणहरू									
सि नं.	जिल्ला	स्थानीय तह	साविक गा वि स	हालको वार्ड	साविक वार्ड	किता नं.	कृषि क्षेत्र	बसोबास क्षेत्र	व्यवसायिक क्षेत्र
८२२९	गोरखा	गोरखा	ताप्ले	१	९	३५७	१००	०	०
८२३०	गोरखा	गोरखा	ताप्ले	१	९	३५८	१००	०	०
८२३१	गोरखा	गोरखा	ताप्ले	१	९	३५९	१००	०	०
८२३२	गोरखा	गोरखा	ताप्ले	१	९	३६०	१००	०	०
८२३३	गोरखा	गोरखा	ताप्ले	१	९	३६१	१००	०	०
८२३४	गोरखा	गोरखा	ताप्ले	१	९	३६२	१००	०	०
८२३५	गोरखा	गोरखा	ताप्ले	१	९	३६३	१००	०	०
८२३६	गोरखा	गोरखा	ताप्ले	१	९	३६४	१००	०	०
८२३७	गोरखा	गोरखा	ताप्ले	१	९	३६५	१००	०	०
८२३८	गोरखा	गोरखा	ताप्ले	१	९	३६६	१००	०	०
८२३९	गोरखा	गोरखा	ताप्ले	१	९	३६७	१००	०	०
८२४०	गोरखा	गोरखा	ताप्ले	१	९	३६८	१००	०	०
८२४१	गोरखा	गोरखा	ताप्ले	१	९	३६९	१००	०	०
८२४२	गोरखा	गोरखा	ताप्ले	१	९	३७०	१००	०	०
८२४३	गोरखा	गोरखा	ताप्ले	१	९	३७१	१००	०	०
८२४४	गोरखा	गोरखा	ताप्ले	१	९	३७२	०	१००	०
८२४५	गोरखा	गोरखा	ताप्ले	१	९	३७३	१००	०	०
८२४६	गोरखा	गोरखा	ताप्ले	१	९	३७५	१००	०	०
८२४७	गोरखा	गोरखा	ताप्ले	१	९	३७६	१००	०	०
८२४८	गोरखा	गोरखा	ताप्ले	१	९	३७७	१००	०	०
८२४९	गोरखा	गोरखा	ताप्ले	१	९	३७९	१००	०	०
८२५०	गोरखा	गोरखा	ताप्ले	१	९	३८०	१००	०	०
८२५१	गोरखा	गोरखा	ताप्ले	१	९	३८२	१००	०	०
८२५२	गोरखा	गोरखा	ताप्ले	१	९	३८३	१००	०	०
८२५३	गोरखा	गोरखा	ताप्ले	१	९	३८४	१००	०	०
८२५४	गोरखा	गोरखा	ताप्ले	१	९	३८५	१००	०	०
८२५५	गोरखा	गोरखा	ताप्ले	१	९	३८६	१००	०	०
८२५६	गोरखा	गोरखा	ताप्ले	१	९	३८७	१००	०	०
८२५७	गोरखा	गोरखा	ताप्ले	१	९	३८८	१००	०	०
८२५८	गोरखा	गोरखा	ताप्ले	१	९	३८९	१००	०	०
८२५९	गोरखा	गोरखा	ताप्ले	१	९	३९०	१००	०	०
८२६०	गोरखा	गोरखा	ताप्ले	१	९	३९१	१००	०	०
८२६१	गोरखा	गोरखा	ताप्ले	१	९	३९२	१००	०	०
८२६२	गोरखा	गोरखा	ताप्ले	१	९	३९३	१००	०	०
८२६३	गोरखा	गोरखा	ताप्ले	१	९	३९४	१००	०	०
८२६४	गोरखा	गोरखा	ताप्ले	१	९	३९५	१००	०	०
८२६५	गोरखा	गोरखा	ताप्ले	१	९	३९६	१००	०	०
८२६६	गोरखा	गोरखा	ताप्ले	१	९	३९८	१००	०	०
८२६७	गोरखा	गोरखा	ताप्ले	१	९	३९९	१००	०	०
८२६८	गोरखा	गोरखा	ताप्ले	१	९	४०१	१००	०	०
८२६९	गोरखा	गोरखा	ताप्ले	१	९	४०२	१००	०	०
८२७०	गोरखा	गोरखा	ताप्ले	१	९	४०३	१००	०	०
८२७१	गोरखा	गोरखा	ताप्ले	१	९	४०४	१००	०	०
८२७२	गोरखा	गोरखा	ताप्ले	१	९	४०५	१००	०	०



कृष्ण बहादुर राना मगर
नगर प्रमुख

गोरखा नगरपालिकाको भू-उपयोग क्षेत्र वर्गीकरण सम्बन्धी मापदण्ड तथा विवरणहरू- २०८२

गोरखा नगरपालिकाको साविक ताप्ले गा.वि.स. हाल वडा नं. १ र २ को कितागत विवरणहरू									
सि नं.	जिल्ला	स्थानीय तह	साविक गा वि स	हालको वार्ड	साविक वार्ड	किता नं.	कृषि क्षेत्र	बसोबास क्षेत्र	व्यवसायिक क्षेत्र
८२७३	गोरखा	गोरखा	ताप्ले	१	९	४०६	१००	०	०
८२७४	गोरखा	गोरखा	ताप्ले	१	९	४०७	१००	०	०
८२७५	गोरखा	गोरखा	ताप्ले	१	९	४०८	१००	०	०
८२७६	गोरखा	गोरखा	ताप्ले	१	९	४०९	१००	०	०
८२७७	गोरखा	गोरखा	ताप्ले	१	९	४१०	१००	०	०
८२७८	गोरखा	गोरखा	ताप्ले	१	९	४११	१००	०	०
८२७९	गोरखा	गोरखा	ताप्ले	१	९	४१२	१००	०	०
८२८०	गोरखा	गोरखा	ताप्ले	१	९	४१३	१००	०	०
८२८१	गोरखा	गोरखा	ताप्ले	१	९	४१४	१००	०	०
८२८२	गोरखा	गोरखा	ताप्ले	१	९	४१५	१००	०	०
८२८३	गोरखा	गोरखा	ताप्ले	१	९	४१६	१००	०	०
८२८४	गोरखा	गोरखा	ताप्ले	१	९	४१७	१००	०	०
८२८५	गोरखा	गोरखा	ताप्ले	१	९	४१८	१००	०	०
८२८६	गोरखा	गोरखा	ताप्ले	१	९	४१९	१००	०	०
८२८७	गोरखा	गोरखा	ताप्ले	१	९	४२०	१००	०	०
८२८८	गोरखा	गोरखा	ताप्ले	१	९	४२१	१००	०	०
८२८९	गोरखा	गोरखा	ताप्ले	१	९	४२२	१००	०	०
८२९०	गोरखा	गोरखा	ताप्ले	१	९	४२३	१००	०	०
८२९१	गोरखा	गोरखा	ताप्ले	१	९	४२४	१००	०	०
८२९२	गोरखा	गोरखा	ताप्ले	१	९	४२५	१००	०	०
८२९३	गोरखा	गोरखा	ताप्ले	१	९	४२६	१००	०	०
८२९४	गोरखा	गोरखा	ताप्ले	१	९	४२७	१००	०	०
८२९५	गोरखा	गोरखा	ताप्ले	१	९	४२८	१००	०	०
८२९६	गोरखा	गोरखा	ताप्ले	१	९	४२९	१००	०	०
८२९७	गोरखा	गोरखा	ताप्ले	१	९	४३०	१००	०	०
८२९८	गोरखा	गोरखा	ताप्ले	१	९	४३१	१००	०	०
८२९९	गोरखा	गोरखा	ताप्ले	१	९	४३२	१००	०	०
८३००	गोरखा	गोरखा	ताप्ले	१	९	४३३	१००	०	०
८३०१	गोरखा	गोरखा	ताप्ले	१	९	४३४	१००	०	०
८३०२	गोरखा	गोरखा	ताप्ले	१	९	४३५	१००	०	०
८३०३	गोरखा	गोरखा	ताप्ले	१	९	४३६	१००	०	०
८३०४	गोरखा	गोरखा	ताप्ले	१	९	४३७	१००	०	०
८३०५	गोरखा	गोरखा	ताप्ले	१	९	४३८	१००	०	०
८३०६	गोरखा	गोरखा	ताप्ले	१	९	४३९	१००	०	०
८३०७	गोरखा	गोरखा	ताप्ले	१	९	४४०	१००	०	०
८३०८	गोरखा	गोरखा	ताप्ले	१	९	४४१	१००	०	०
८३०९	गोरखा	गोरखा	ताप्ले	१	९	४४२	१००	०	०
८३१०	गोरखा	गोरखा	ताप्ले	१	९	४४३	१००	०	०
८३११	गोरखा	गोरखा	ताप्ले	१	९	४४४	१००	०	०
८३१२	गोरखा	गोरखा	ताप्ले	१	९	४४५	१००	०	०
८३१३	गोरखा	गोरखा	ताप्ले	१	९	४४६	१००	०	०
८३१४	गोरखा	गोरखा	ताप्ले	१	९	४४७	१००	०	०
८३१५	गोरखा	गोरखा	ताप्ले	१	९	४४८	१००	०	०
८३१६	गोरखा	गोरखा	ताप्ले	१	९	४४९	१००	०	०



कृष्ण बहादुर राना मगर
नगर प्रमुख

गोरखा नगरपालिकाको भू-उपयोग क्षेत्र वर्गीकरण सम्बन्धी मापदण्ड तथा विवरणहरू- २०८२

गोरखा नगरपालिकाको साविक ताप्ले गा.वि.स. हाल वडा नं. १ र २ को कितागत विवरणहरू									
सि नं.	जिल्ला	स्थानीय तह	साविक गा वि स	हालको वार्ड	साविक वार्ड	किता नं.	कृषि क्षेत्र	बसोबास क्षेत्र	व्यवसायिक क्षेत्र
८३१७	गोरखा	गोरखा	ताप्ले	१	९	४५७	१००	०	०
८३१८	गोरखा	गोरखा	ताप्ले	१	९	४५९	१००	०	०
८३१९	गोरखा	गोरखा	ताप्ले	१	९	४६१	१००	०	०
८३२०	गोरखा	गोरखा	ताप्ले	१	९	४६२	१००	०	०
८३२१	गोरखा	गोरखा	ताप्ले	१	९	४६३	१००	०	०
८३२२	गोरखा	गोरखा	ताप्ले	१	९	४६४	१००	०	०
८३२३	गोरखा	गोरखा	ताप्ले	१	९	४६५	१००	०	०
८३२४	गोरखा	गोरखा	ताप्ले	१	९	४६६	१००	०	०
८३२५	गोरखा	गोरखा	ताप्ले	१	९	४६७	१००	०	०
८३२६	गोरखा	गोरखा	ताप्ले	१	९	४६८	१००	०	०
८३२७	गोरखा	गोरखा	ताप्ले	१	९	४६९	१००	०	०
८३२८	गोरखा	गोरखा	ताप्ले	१	९	४७०	१००	०	०
८३२९	गोरखा	गोरखा	ताप्ले	१	९	४७१	१००	०	०
८३३०	गोरखा	गोरखा	ताप्ले	१	९	४७२	१००	०	०
८३३१	गोरखा	गोरखा	ताप्ले	१	९	४७३	१००	०	०
८३३२	गोरखा	गोरखा	ताप्ले	१	९	४७४	१००	०	०
८३३३	गोरखा	गोरखा	ताप्ले	१	९	४७५	१००	०	०
८३३४	गोरखा	गोरखा	ताप्ले	१	९	४७६	१००	०	०
८३३५	गोरखा	गोरखा	ताप्ले	१	९	४७७	१००	०	०
८३३६	गोरखा	गोरखा	ताप्ले	१	९	४८१	१००	०	०
८३३७	गोरखा	गोरखा	ताप्ले	१	९	४८२	१००	०	०
८३३८	गोरखा	गोरखा	ताप्ले	१	९	४८३	१००	०	०
८३३९	गोरखा	गोरखा	ताप्ले	१	९	४८४	१००	०	०
८३४०	गोरखा	गोरखा	ताप्ले	१	९	४८६	१००	०	०
८३४१	गोरखा	गोरखा	ताप्ले	१	९	४८७	१००	०	०
८३४२	गोरखा	गोरखा	ताप्ले	१	९	४८८	१००	०	०
८३४३	गोरखा	गोरखा	ताप्ले	१	९	४८९	१००	०	०
८३४४	गोरखा	गोरखा	ताप्ले	१	९	४९०	१००	०	०
८३४५	गोरखा	गोरखा	ताप्ले	१	९	४९१	१००	०	०
८३४६	गोरखा	गोरखा	ताप्ले	१	९	४९३	१००	०	०
८३४७	गोरखा	गोरखा	ताप्ले	१	९	४९४	१००	०	०
८३४८	गोरखा	गोरखा	ताप्ले	१	९	४९५	१००	०	०
८३४९	गोरखा	गोरखा	ताप्ले	१	९	४९६	१००	०	०
८३५०	गोरखा	गोरखा	ताप्ले	१	९	४९७	१००	०	०
८३५१	गोरखा	गोरखा	ताप्ले	१	९	४९९	१००	०	०
८३५२	गोरखा	गोरखा	ताप्ले	१	९	५०२	१००	०	०
८३५३	गोरखा	गोरखा	ताप्ले	१	९	५०३	१००	०	०
८३५४	गोरखा	गोरखा	ताप्ले	१	९	५०४	१००	०	०
८३५५	गोरखा	गोरखा	ताप्ले	१	९	५०५	१००	०	०
८३५६	गोरखा	गोरखा	ताप्ले	१	९	५०६	१००	०	०
८३५७	गोरखा	गोरखा	ताप्ले	१	९	५०७	१००	०	०
८३५८	गोरखा	गोरखा	ताप्ले	१	९	५०८	१००	०	०
८३५९	गोरखा	गोरखा	ताप्ले	१	९	५०९	१००	०	०
८३६०	गोरखा	गोरखा	ताप्ले	१	९	५१०	१००	०	०



कृष्ण बहादुर राना मगर
नगर प्रमुख

गोरखा नगरपालिकाको भू-उपयोग क्षेत्र वर्गीकरण सम्बन्धी मापदण्ड तथा विवरणहरू- २०८२

गोरखा नगरपालिकाको साविक ताप्ले गा.वि.स. हाल वडा नं. १ र २ को कितागत विवरणहरू									
सि नं.	जिल्ला	स्थानीय तह	साविक गा वि स	हालको वार्ड	साविक वार्ड	किता नं.	कृषि क्षेत्र	बसोबास क्षेत्र	व्यवसायिक क्षेत्र
८३६१	गोरखा	गोरखा	ताप्ले	१	९	५११	१००	०	०
८३६२	गोरखा	गोरखा	ताप्ले	१	९	५१२	१००	०	०
८३६३	गोरखा	गोरखा	ताप्ले	१	९	५१३	१००	०	०
८३६४	गोरखा	गोरखा	ताप्ले	१	९	५१४	१००	०	०
८३६५	गोरखा	गोरखा	ताप्ले	१	९	५१५	१००	०	०
८३६६	गोरखा	गोरखा	ताप्ले	१	९	५१६	१००	०	०
८३६७	गोरखा	गोरखा	ताप्ले	१	९	५१८	०	१००	०
८३६८	गोरखा	गोरखा	ताप्ले	१	९	५१९	१००	०	०
८३६९	गोरखा	गोरखा	ताप्ले	१	९	५२०	१००	०	०
८३७०	गोरखा	गोरखा	ताप्ले	१	९	५२१	१००	०	०
८३७१	गोरखा	गोरखा	ताप्ले	१	९	५२२	१००	०	०
८३७२	गोरखा	गोरखा	ताप्ले	१	९	५२४	१००	०	०
८३७३	गोरखा	गोरखा	ताप्ले	१	९	५२५	१००	०	०
८३७४	गोरखा	गोरखा	ताप्ले	१	९	५२७	१००	०	०
८३७५	गोरखा	गोरखा	ताप्ले	१	९	५२८	१००	०	०
८३७६	गोरखा	गोरखा	ताप्ले	१	९	५२९	१००	०	०
८३७७	गोरखा	गोरखा	ताप्ले	१	९	५३०	१००	०	०
८३७८	गोरखा	गोरखा	ताप्ले	१	९	५३१	१००	०	०
८३७९	गोरखा	गोरखा	ताप्ले	१	९	५३३	१००	०	०
८३८०	गोरखा	गोरखा	ताप्ले	१	९	५३४	१००	०	०
८३८१	गोरखा	गोरखा	ताप्ले	१	९	५३५	०	१००	०
८३८२	गोरखा	गोरखा	ताप्ले	१	९	५३६	१००	०	०
८३८३	गोरखा	गोरखा	ताप्ले	१	९	५३७	०	१००	०
८३८४	गोरखा	गोरखा	ताप्ले	१	९	५३८	०	१००	०
८३८५	गोरखा	गोरखा	ताप्ले	१	९	५४०	०	१००	०
८३८६	गोरखा	गोरखा	ताप्ले	१	९	५४१	१००	०	०
८३८७	गोरखा	गोरखा	ताप्ले	१	९	५४३	१००	०	०
८३८८	गोरखा	गोरखा	ताप्ले	१	९	५४४	१००	०	०
८३८९	गोरखा	गोरखा	ताप्ले	१	९	५४५	१००	०	०
८३९०	गोरखा	गोरखा	ताप्ले	१	९	५४६	१००	०	०
८३९१	गोरखा	गोरखा	ताप्ले	१	९	५४७	१००	०	०
८३९२	गोरखा	गोरखा	ताप्ले	१	९	५४८	१००	०	०
८३९३	गोरखा	गोरखा	ताप्ले	१	९	५४९	१००	०	०
८३९४	गोरखा	गोरखा	ताप्ले	१	९	५५०	१००	०	०
८३९५	गोरखा	गोरखा	ताप्ले	१	९	५५२	१००	०	०
८३९६	गोरखा	गोरखा	ताप्ले	१	९	५५३	१००	०	०
८३९७	गोरखा	गोरखा	ताप्ले	१	९	५५४	१००	०	०
८३९८	गोरखा	गोरखा	ताप्ले	१	९	५५५	१००	०	०
८३९९	गोरखा	गोरखा	ताप्ले	१	९	५५६	१००	०	०
८४००	गोरखा	गोरखा	ताप्ले	१	९	५५७	१००	०	०
८४०१	गोरखा	गोरखा	ताप्ले	१	९	५५८	१००	०	०
८४०२	गोरखा	गोरखा	ताप्ले	१	९	५५९	१००	०	०
८४०३	गोरखा	गोरखा	ताप्ले	१	९	५६१	१००	०	०
८४०४	गोरखा	गोरखा	ताप्ले	१	९	५६२	१००	०	०



कृष्ण बहादुर राना मगर
नगर प्रमुख

गोरखा नगरपालिकाको भू-उपयोग क्षेत्र वर्गीकरण सम्बन्धी मापदण्ड तथा विवरणहरू-२०८२

गोरखा नगरपालिकाको साविक ताप्ले गा.वि.स. हाल वडा नं. १ र २ को कितागत विवरणहरू									
सि नं.	जिल्ला	स्थानीय तह	साविक गा वि स	हालको वार्ड	साविक वार्ड	किता नं.	कृषि क्षेत्र	बसोबास क्षेत्र	व्यवसायिक क्षेत्र
८४०५	गोरखा	गोरखा	ताप्ले	१	९	५६४	१००	०	०
८४०६	गोरखा	गोरखा	ताप्ले	१	९	५६६	०	१००	०
८४०७	गोरखा	गोरखा	ताप्ले	१	९	५६८	१००	०	०
८४०८	गोरखा	गोरखा	ताप्ले	१	९	५७०	१००	०	०
८४०९	गोरखा	गोरखा	ताप्ले	१	९	५७१	१००	०	०
८४१०	गोरखा	गोरखा	ताप्ले	१	९	५७२	१००	०	०
८४११	गोरखा	गोरखा	ताप्ले	१	९	५७३	१००	०	०
८४१२	गोरखा	गोरखा	ताप्ले	१	९	५७४	०	१००	०
८४१३	गोरखा	गोरखा	ताप्ले	१	९	५७५	०	१००	०
८४१४	गोरखा	गोरखा	ताप्ले	१	९	५७६	१००	०	०
८४१५	गोरखा	गोरखा	ताप्ले	१	९	५७७	१००	०	०
८४१६	गोरखा	गोरखा	ताप्ले	१	९	५७८	१००	०	०
८४१७	गोरखा	गोरखा	ताप्ले	१	९	५७९	१००	०	०
८४१८	गोरखा	गोरखा	ताप्ले	१	९	५८०	१००	०	०
८४१९	गोरखा	गोरखा	ताप्ले	१	९	५८१	१००	०	०
८४२०	गोरखा	गोरखा	ताप्ले	१	९	५८२	१००	०	०
८४२१	गोरखा	गोरखा	ताप्ले	१	९	५८३	१००	०	०
८४२२	गोरखा	गोरखा	ताप्ले	१	९	५८४	१००	०	०
८४२३	गोरखा	गोरखा	ताप्ले	१	९	५८५	१००	०	०
८४२४	गोरखा	गोरखा	ताप्ले	१	९	५८६	१००	०	०
८४२५	गोरखा	गोरखा	ताप्ले	१	९	५८७	१००	०	०
८४२६	गोरखा	गोरखा	ताप्ले	१	९	५८८	१००	०	०
८४२७	गोरखा	गोरखा	ताप्ले	१	९	५८९	१००	०	०
८४२८	गोरखा	गोरखा	ताप्ले	१	९	५९०	१००	०	०
८४२९	गोरखा	गोरखा	ताप्ले	१	९	५९१	१००	०	०
८४३०	गोरखा	गोरखा	ताप्ले	१	९	५९२	१००	०	०
८४३१	गोरखा	गोरखा	ताप्ले	१	९	५९३	०	१००	०
८४३२	गोरखा	गोरखा	ताप्ले	१	९	५९४	१००	०	०
८४३३	गोरखा	गोरखा	ताप्ले	१	९	५९५	१००	०	०
८४३४	गोरखा	गोरखा	ताप्ले	१	९	५९७	१००	०	०
८४३५	गोरखा	गोरखा	ताप्ले	१	९	५९८	१००	०	०
८४३६	गोरखा	गोरखा	ताप्ले	१	९	६००	१००	०	०
८४३७	गोरखा	गोरखा	ताप्ले	१	९	६०२	१००	०	०
८४३८	गोरखा	गोरखा	ताप्ले	१	९	६०३	१००	०	०
८४३९	गोरखा	गोरखा	ताप्ले	१	९	६०४	१००	०	०
८४४०	गोरखा	गोरखा	ताप्ले	१	९	६०७	१००	०	०
८४४१	गोरखा	गोरखा	ताप्ले	१	९	६०८	१००	०	०
८४४२	गोरखा	गोरखा	ताप्ले	१	९	६०९	१००	०	०
८४४३	गोरखा	गोरखा	ताप्ले	१	९	६१०	१००	०	०
८४४४	गोरखा	गोरखा	ताप्ले	१	९	६११	१००	०	०
८४४५	गोरखा	गोरखा	ताप्ले	१	९	६१२	१००	०	०
८४४६	गोरखा	गोरखा	ताप्ले	१	९	६१३	१००	०	०
८४४७	गोरखा	गोरखा	ताप्ले	१	९	६१४	१००	०	०
८४४८	गोरखा	गोरखा	ताप्ले	१	९	६१५	१००	०	०



कृष्ण बहादुर राना मगर
नगर प्रमुख

गोरखा नगरपालिकाको भू-उपयोग क्षेत्र वर्गीकरण सम्बन्धी मापदण्ड तथा विवरणहरू- २०८२

गोरखा नगरपालिकाको साविक ताप्ले गा.वि.स. हाल वडा नं. १ र २ को कितागत विवरणहरू									
सि नं.	जिल्ला	स्थानीय तह	साविक गा वि स	हालको वार्ड	साविक वार्ड	कित्ता नं.	कृषि क्षेत्र	बसोबास क्षेत्र	व्यवसायिक क्षेत्र
८४४९	गोरखा	गोरखा	ताप्ले	१	९	६१६	१००	०	०
८४५०	गोरखा	गोरखा	ताप्ले	१	९	६१७	१००	०	०
८४५१	गोरखा	गोरखा	ताप्ले	१	९	६१८	१००	०	०
८४५२	गोरखा	गोरखा	ताप्ले	१	९	६२०	१००	०	०
८४५३	गोरखा	गोरखा	ताप्ले	१	९	६२१	१००	०	०
८४५४	गोरखा	गोरखा	ताप्ले	१	९	६२२	१००	०	०
८४५५	गोरखा	गोरखा	ताप्ले	१	९	६२३	१००	०	०
८४५६	गोरखा	गोरखा	ताप्ले	१	९	६२५	१००	०	०
८४५७	गोरखा	गोरखा	ताप्ले	१	९	६२६	१००	०	०
८४५८	गोरखा	गोरखा	ताप्ले	१	९	६२८	१००	०	०
८४५९	गोरखा	गोरखा	ताप्ले	१	९	६२९	१००	०	०
८४६०	गोरखा	गोरखा	ताप्ले	१	९	६३०	१००	०	०
८४६१	गोरखा	गोरखा	ताप्ले	१	९	६३१	१००	०	०
८४६२	गोरखा	गोरखा	ताप्ले	१	९	६३२	१००	०	०
८४६३	गोरखा	गोरखा	ताप्ले	१	९	६३४	१००	०	०
८४६४	गोरखा	गोरखा	ताप्ले	१	९	६३५	१००	०	०
८४६५	गोरखा	गोरखा	ताप्ले	१	९	६३७	१००	०	०
८४६६	गोरखा	गोरखा	ताप्ले	१	९	६३८	१००	०	०
८४६७	गोरखा	गोरखा	ताप्ले	१	९	६३९	१००	०	०
८४६८	गोरखा	गोरखा	ताप्ले	१	९	६४०	१००	०	०
८४६९	गोरखा	गोरखा	ताप्ले	१	९	६४१	१००	०	०
८४७०	गोरखा	गोरखा	ताप्ले	१	९	६४२	१००	०	०
८४७१	गोरखा	गोरखा	ताप्ले	१	९	६४३	१००	०	०
८४७२	गोरखा	गोरखा	ताप्ले	१	९	६४४	१००	०	०
८४७३	गोरखा	गोरखा	ताप्ले	१	९	६४५	१००	०	०
८४७४	गोरखा	गोरखा	ताप्ले	१	९	६४६	१००	०	०
८४७५	गोरखा	गोरखा	ताप्ले	१	९	६४७	१००	०	०
८४७६	गोरखा	गोरखा	ताप्ले	१	९	६४९	०	१००	०
८४७७	गोरखा	गोरखा	ताप्ले	१	९	६५०	१००	०	०
८४७८	गोरखा	गोरखा	ताप्ले	१	९	६५२	१००	०	०
८४७९	गोरखा	गोरखा	ताप्ले	१	९	६५३	१००	०	०
८४८०	गोरखा	गोरखा	ताप्ले	१	९	६५४	१००	०	०
८४८१	गोरखा	गोरखा	ताप्ले	१	९	६५५	१००	०	०
८४८२	गोरखा	गोरखा	ताप्ले	१	९	६५६	१००	०	०
८४८३	गोरखा	गोरखा	ताप्ले	१	९	६५७	१००	०	०
८४८४	गोरखा	गोरखा	ताप्ले	१	९	६५८	१००	०	०
८४८५	गोरखा	गोरखा	ताप्ले	१	९	६५९	१००	०	०
८४८६	गोरखा	गोरखा	ताप्ले	१	९	६६०	१००	०	०
८४८७	गोरखा	गोरखा	ताप्ले	१	९	६६१	१००	०	०
८४८८	गोरखा	गोरखा	ताप्ले	१	९	६६२	१००	०	०
८४८९	गोरखा	गोरखा	ताप्ले	१	९	६६३	१००	०	०
८४९०	गोरखा	गोरखा	ताप्ले	१	९	६६४	१००	०	०
८४९१	गोरखा	गोरखा	ताप्ले	१	९	६६५	१००	०	०
८४९२	गोरखा	गोरखा	ताप्ले	१	९	६६६	१००	०	०



कृष्ण बहादुर राना मगर
नगर प्रमुख

गोरखा नगरपालिकाको भू-उपयोग क्षेत्र वर्गीकरण सम्बन्धी मापदण्ड तथा विवरणहरू-२०८२

गोरखा नगरपालिकाको साविक ताप्ले गा.वि.स. हाल वडा नं. १ र २ को कितागत विवरणहरू									
सि नं.	जिल्ला	स्थानीय तह	साविक गा वि स	हालको वार्ड	साविक वार्ड	किता नं.	कृषि क्षेत्र	बसोबास क्षेत्र	व्यवसायिक क्षेत्र
८४९३	गोरखा	गोरखा	ताप्ले	१	९	६६७	१००	०	०
८४९४	गोरखा	गोरखा	ताप्ले	१	९	६६८	१००	०	०
८४९५	गोरखा	गोरखा	ताप्ले	१	९	६६९	१००	०	०
८४९६	गोरखा	गोरखा	ताप्ले	१	९	६७०	१००	०	०
८४९७	गोरखा	गोरखा	ताप्ले	१	९	६७२	१००	०	०
८४९८	गोरखा	गोरखा	ताप्ले	१	९	६७३	१००	०	०
८४९९	गोरखा	गोरखा	ताप्ले	१	९	६७४	१००	०	०
८५००	गोरखा	गोरखा	ताप्ले	१	९	६७५	१००	०	०
८५०१	गोरखा	गोरखा	ताप्ले	१	९	६७७	१००	०	०
८५०२	गोरखा	गोरखा	ताप्ले	१	९	६७८	१००	०	०
८५०३	गोरखा	गोरखा	ताप्ले	१	९	६७९	०	१००	०
८५०४	गोरखा	गोरखा	ताप्ले	१	९	६८०	०	१००	०
८५०५	गोरखा	गोरखा	ताप्ले	१	९	६८१	१००	०	०
८५०६	गोरखा	गोरखा	ताप्ले	१	९	६८२	०	१००	०
८५०७	गोरखा	गोरखा	ताप्ले	१	९	६८३	१००	०	०
८५०८	गोरखा	गोरखा	ताप्ले	१	९	६८४	१००	०	०
८५०९	गोरखा	गोरखा	ताप्ले	१	९	६८५	१००	०	०
८५१०	गोरखा	गोरखा	ताप्ले	१	९	६८६	०	१००	०
८५११	गोरखा	गोरखा	ताप्ले	१	९	६८८	०	१००	०
८५१२	गोरखा	गोरखा	ताप्ले	१	९	६९१	०	१००	०
८५१३	गोरखा	गोरखा	ताप्ले	१	९	६९२	०	१००	०
८५१४	गोरखा	गोरखा	ताप्ले	१	९	६९४	०	१००	०
८५१५	गोरखा	गोरखा	ताप्ले	१	९	६९५	०	१००	०
८५१६	गोरखा	गोरखा	ताप्ले	१	९	६९६	०	१००	०
८५१७	गोरखा	गोरखा	ताप्ले	१	९	६९७	१००	०	०
८५१८	गोरखा	गोरखा	ताप्ले	१	९	६९८	१००	०	०
८५१९	गोरखा	गोरखा	ताप्ले	१	९	६९९	१००	०	०
८५२०	गोरखा	गोरखा	ताप्ले	१	९	७००	१००	०	०
८५२१	गोरखा	गोरखा	ताप्ले	१	९	७०२	१००	०	०
८५२२	गोरखा	गोरखा	ताप्ले	१	९	७०३	१००	०	०
८५२३	गोरखा	गोरखा	ताप्ले	१	९	७०४	१००	०	०
८५२४	गोरखा	गोरखा	ताप्ले	१	९	७०५	१००	०	०
८५२५	गोरखा	गोरखा	ताप्ले	१	९	७०७	१००	०	०
८५२६	गोरखा	गोरखा	ताप्ले	१	९	७०८	१००	०	०
८५२७	गोरखा	गोरखा	ताप्ले	१	९	७१०	१००	०	०
८५२८	गोरखा	गोरखा	ताप्ले	१	९	७११	१००	०	०
८५२९	गोरखा	गोरखा	ताप्ले	१	९	७१२	१००	०	०
८५३०	गोरखा	गोरखा	ताप्ले	१	९	७१३	१००	०	०
८५३१	गोरखा	गोरखा	ताप्ले	१	९	७१४	१००	०	०
८५३२	गोरखा	गोरखा	ताप्ले	१	९	७१५	१००	०	०
८५३३	गोरखा	गोरखा	ताप्ले	१	९	७१७	१००	०	०
८५३४	गोरखा	गोरखा	ताप्ले	१	९	७१८	१००	०	०
८५३५	गोरखा	गोरखा	ताप्ले	१	९	७१९	१००	०	०
८५३६	गोरखा	गोरखा	ताप्ले	१	९	७२०	१००	०	०



कृष्ण बहादुर राना मगर
नगर प्रमुख

गोरखा नगरपालिकाको भू-उपयोग क्षेत्र वर्गीकरण सम्बन्धी मापदण्ड तथा विवरणहरू- २०८२

गोरखा नगरपालिकाको साविक ताप्ले गा.वि.स. हाल वडा नं. १ र २ को कितागत विवरणहरू									
सि नं.	जिल्ला	स्थानीय तह	साविक गा वि स	हालको वार्ड	साविक वार्ड	किता नं.	कृषि क्षेत्र	बसोबास क्षेत्र	व्यवसायिक क्षेत्र
८५३७	गोरखा	गोरखा	ताप्ले	१	९	७२२	१००	०	०
८५३८	गोरखा	गोरखा	ताप्ले	१	९	७२५	१००	०	०
८५३९	गोरखा	गोरखा	ताप्ले	१	९	७२६	१००	०	०
८५४०	गोरखा	गोरखा	ताप्ले	१	९	७२७	१००	०	०
८५४१	गोरखा	गोरखा	ताप्ले	१	९	७२९	१००	०	०
८५४२	गोरखा	गोरखा	ताप्ले	१	९	७३०	१००	०	०
८५४३	गोरखा	गोरखा	ताप्ले	१	९	७३१	१००	०	०
८५४४	गोरखा	गोरखा	ताप्ले	१	९	७३२	१००	०	०
८५४५	गोरखा	गोरखा	ताप्ले	१	९	७३३	१००	०	०
८५४६	गोरखा	गोरखा	ताप्ले	१	९	७३४	१००	०	०
८५४७	गोरखा	गोरखा	ताप्ले	१	९	७३५	१००	०	०
८५४८	गोरखा	गोरखा	ताप्ले	१	९	७३६	१००	०	०
८५४९	गोरखा	गोरखा	ताप्ले	१	९	७३७	१००	०	०
८५५०	गोरखा	गोरखा	ताप्ले	१	९	७३८	१००	०	०
८५५१	गोरखा	गोरखा	ताप्ले	१	९	७३९	१००	०	०
८५५२	गोरखा	गोरखा	ताप्ले	१	९	७४०	१००	०	०
८५५३	गोरखा	गोरखा	ताप्ले	१	९	७४२	१००	०	०
८५५४	गोरखा	गोरखा	ताप्ले	१	९	७४३	१००	०	०
८५५५	गोरखा	गोरखा	ताप्ले	१	९	७४४	१००	०	०
८५५६	गोरखा	गोरखा	ताप्ले	१	९	७४५	१००	०	०
८५५७	गोरखा	गोरखा	ताप्ले	१	९	७४६	१००	०	०
८५५८	गोरखा	गोरखा	ताप्ले	१	९	७४७	१००	०	०
८५५९	गोरखा	गोरखा	ताप्ले	१	९	७४८	१००	०	०
८५६०	गोरखा	गोरखा	ताप्ले	१	९	७४९	१००	०	०
८५६१	गोरखा	गोरखा	ताप्ले	१	९	७५०	१००	०	०
८५६२	गोरखा	गोरखा	ताप्ले	१	९	७५२	१००	०	०
८५६३	गोरखा	गोरखा	ताप्ले	१	९	७५३	१००	०	०
८५६४	गोरखा	गोरखा	ताप्ले	१	९	७५५	१००	०	०
८५६५	गोरखा	गोरखा	ताप्ले	१	९	७५६	१००	०	०
८५६६	गोरखा	गोरखा	ताप्ले	१	९	७५८	१००	०	०
८५६७	गोरखा	गोरखा	ताप्ले	१	९	७५९	१००	०	०
८५६८	गोरखा	गोरखा	ताप्ले	१	९	७६०	१००	०	०
८५६९	गोरखा	गोरखा	ताप्ले	१	९	७६२	१००	०	०
८५७०	गोरखा	गोरखा	ताप्ले	१	९	७६३	१००	०	०
८५७१	गोरखा	गोरखा	ताप्ले	१	९	७६४	१००	०	०
८५७२	गोरखा	गोरखा	ताप्ले	१	९	७६५	१००	०	०
८५७३	गोरखा	गोरखा	ताप्ले	१	९	७६६	१००	०	०
८५७४	गोरखा	गोरखा	ताप्ले	१	९	७६७	१००	०	०
८५७५	गोरखा	गोरखा	ताप्ले	१	९	७६८	१००	०	०
८५७६	गोरखा	गोरखा	ताप्ले	१	९	७७०	१००	०	०
८५७७	गोरखा	गोरखा	ताप्ले	१	९	७७१	१००	०	०
८५७८	गोरखा	गोरखा	ताप्ले	१	९	७७२	१००	०	०
८५७९	गोरखा	गोरखा	ताप्ले	१	९	७७३	१००	०	०
८५८०	गोरखा	गोरखा	ताप्ले	१	९	७७४	१००	०	०



कृष्ण बहादुर राना मगर
नगर प्रमुख

गोरखा नगरपालिकाको भू-उपयोग क्षेत्र वर्गीकरण सम्बन्धी मापदण्ड तथा विवरणहरू-२०८२

गोरखा नगरपालिकाको साविक ताप्ले गा.वि.स. हाल वडा नं. १ र २ को कितागत विवरणहरू									
सि नं.	जिल्ला	स्थानीय तह	साविक गा वि स	हालको वार्ड	साविक वार्ड	किता नं.	कृषि क्षेत्र	बसोबास क्षेत्र	व्यवसायिक क्षेत्र
८५८१	गोरखा	गोरखा	ताप्ले	१	९	७७५	१००	०	०
८५८२	गोरखा	गोरखा	ताप्ले	१	९	७७६	१००	०	०
८५८३	गोरखा	गोरखा	ताप्ले	१	९	७७७	१००	०	०
८५८४	गोरखा	गोरखा	ताप्ले	१	९	७७८	१००	०	०
८५८५	गोरखा	गोरखा	ताप्ले	१	९	७७९	१००	०	०
८५८६	गोरखा	गोरखा	ताप्ले	१	९	७८०	१००	०	०
८५८७	गोरखा	गोरखा	ताप्ले	१	९	७८१	१००	०	०
८५८८	गोरखा	गोरखा	ताप्ले	१	९	७८२	१००	०	०
८५८९	गोरखा	गोरखा	ताप्ले	१	९	७८३	१००	०	०
८५९०	गोरखा	गोरखा	ताप्ले	१	९	७८५	१००	०	०
८५९१	गोरखा	गोरखा	ताप्ले	१	९	७८६	१००	०	०
८५९२	गोरखा	गोरखा	ताप्ले	१	९	७८९	१००	०	०
८५९३	गोरखा	गोरखा	ताप्ले	१	९	७९२	१००	०	०
८५९४	गोरखा	गोरखा	ताप्ले	१	९	७९३	१००	०	०
८५९५	गोरखा	गोरखा	ताप्ले	१	९	७९५	१००	०	०
८५९६	गोरखा	गोरखा	ताप्ले	१	९	७९६	१००	०	०
८५९७	गोरखा	गोरखा	ताप्ले	१	९	७९७	०	१००	०
८५९८	गोरखा	गोरखा	ताप्ले	१	९	७९८	०	१००	०
८५९९	गोरखा	गोरखा	ताप्ले	१	९	७९९	१००	०	०
८६००	गोरखा	गोरखा	ताप्ले	१	९	८००	१००	०	०
८६०१	गोरखा	गोरखा	ताप्ले	१	९	८०१	१००	०	०
८६०२	गोरखा	गोरखा	ताप्ले	१	९	८०२	१००	०	०
८६०३	गोरखा	गोरखा	ताप्ले	१	९	८०३	१००	०	०
८६०४	गोरखा	गोरखा	ताप्ले	१	९	८०४	१००	०	०
८६०५	गोरखा	गोरखा	ताप्ले	१	९	८०५	१००	०	०
८६०६	गोरखा	गोरखा	ताप्ले	१	९	८०८	१००	०	०
८६०७	गोरखा	गोरखा	ताप्ले	१	९	८०९	१००	०	०
८६०८	गोरखा	गोरखा	ताप्ले	१	९	८१०	१००	०	०
८६०९	गोरखा	गोरखा	ताप्ले	१	९	८११	१००	०	०
८६१०	गोरखा	गोरखा	ताप्ले	१	९	८१२	१००	०	०
८६११	गोरखा	गोरखा	ताप्ले	१	९	८१३	१००	०	०
८६१२	गोरखा	गोरखा	ताप्ले	१	९	८१४	१००	०	०
८६१३	गोरखा	गोरखा	ताप्ले	१	९	८१५	०	१००	०
८६१४	गोरखा	गोरखा	ताप्ले	१	९	८१६	०	१००	०
८६१५	गोरखा	गोरखा	ताप्ले	१	९	८१७	०	१००	०
८६१६	गोरखा	गोरखा	ताप्ले	१	९	८१९	१००	०	०
८६१७	गोरखा	गोरखा	ताप्ले	१	९	८२०	१००	०	०
८६१८	गोरखा	गोरखा	ताप्ले	१	९	८२१	१००	०	०
८६१९	गोरखा	गोरखा	ताप्ले	१	९	८२२	१००	०	०
८६२०	गोरखा	गोरखा	ताप्ले	१	९	८२३	१००	०	०
८६२१	गोरखा	गोरखा	ताप्ले	१	९	८२४	१००	०	०
८६२२	गोरखा	गोरखा	ताप्ले	१	९	८२६	०	१००	०
८६२३	गोरखा	गोरखा	ताप्ले	१	९	८२७	०	१००	०
८६२४	गोरखा	गोरखा	ताप्ले	१	९	८२८	०	१००	०



कृष्ण बहादुर राना मगर
नगर प्रमुख

गोरखा नगरपालिकाको भू-उपयोग क्षेत्र वर्गीकरण सम्बन्धी मापदण्ड तथा विवरणहरू- २०८२

गोरखा नगरपालिकाको साविक ताप्ले गा.वि.स. हाल वडा नं. १ र २ को कितागत विवरणहरू									
सि नं.	जिल्ला	स्थानीय तह	साविक गा वि स	हालको वार्ड	साविक वार्ड	किता नं.	कृषि क्षेत्र	बसोबास क्षेत्र	व्यवसायिक क्षेत्र
८६२५	गोरखा	गोरखा	ताप्ले	१	९	८२९	०	१००	०
८६२६	गोरखा	गोरखा	ताप्ले	१	९	८३२	१००	०	०
८६२७	गोरखा	गोरखा	ताप्ले	१	९	८३३	१००	०	०
८६२८	गोरखा	गोरखा	ताप्ले	१	९	८३४	१००	०	०
८६२९	गोरखा	गोरखा	ताप्ले	१	९	८३५	१००	०	०
८६३०	गोरखा	गोरखा	ताप्ले	१	९	८३७	१००	०	०
८६३१	गोरखा	गोरखा	ताप्ले	१	९	८३९	१००	०	०
८६३२	गोरखा	गोरखा	ताप्ले	१	९	८४०	१००	०	०
८६३३	गोरखा	गोरखा	ताप्ले	१	९	८४१	१००	०	०
८६३४	गोरखा	गोरखा	ताप्ले	१	९	८४२	१००	०	०
८६३५	गोरखा	गोरखा	ताप्ले	१	९	८४३	१००	०	०
८६३६	गोरखा	गोरखा	ताप्ले	१	९	८४५	१००	०	०
८६३७	गोरखा	गोरखा	ताप्ले	१	९	८४६	१००	०	०
८६३८	गोरखा	गोरखा	ताप्ले	१	९	८४७	१००	०	०
८६३९	गोरखा	गोरखा	ताप्ले	१	९	८४८	१००	०	०
८६४०	गोरखा	गोरखा	ताप्ले	१	९	८४९	१००	०	०
८६४१	गोरखा	गोरखा	ताप्ले	१	९	८५०	१००	०	०
८६४२	गोरखा	गोरखा	ताप्ले	१	९	८५१	१००	०	०
८६४३	गोरखा	गोरखा	ताप्ले	१	९	८५४	१००	०	०
८६४४	गोरखा	गोरखा	ताप्ले	१	९	८५५	१००	०	०
८६४५	गोरखा	गोरखा	ताप्ले	१	९	८५६	१००	०	०
८६४६	गोरखा	गोरखा	ताप्ले	१	९	८५८	१००	०	०
८६४७	गोरखा	गोरखा	ताप्ले	१	९	८५९	१००	०	०
८६४८	गोरखा	गोरखा	ताप्ले	१	९	८६०	१००	०	०
८६४९	गोरखा	गोरखा	ताप्ले	१	९	८६१	१००	०	०
८६५०	गोरखा	गोरखा	ताप्ले	१	९	८६२	१००	०	०
८६५१	गोरखा	गोरखा	ताप्ले	१	९	८६३	१००	०	०
८६५२	गोरखा	गोरखा	ताप्ले	१	९	८६४	१००	०	०
८६५३	गोरखा	गोरखा	ताप्ले	१	९	८६५	१००	०	०
८६५४	गोरखा	गोरखा	ताप्ले	१	९	८६६	१००	०	०
८६५५	गोरखा	गोरखा	ताप्ले	१	९	८६७	१००	०	०
८६५६	गोरखा	गोरखा	ताप्ले	१	९	८६८	१००	०	०
८६५७	गोरखा	गोरखा	ताप्ले	१	९	८७०	१००	०	०
८६५८	गोरखा	गोरखा	ताप्ले	१	९	८७१	१००	०	०
८६५९	गोरखा	गोरखा	ताप्ले	१	९	८७२	१००	०	०
८६६०	गोरखा	गोरखा	ताप्ले	१	९	८७३	१००	०	०
८६६१	गोरखा	गोरखा	ताप्ले	१	९	८७४	१००	०	०
८६६२	गोरखा	गोरखा	ताप्ले	१	९	८७५	१००	०	०
८६६३	गोरखा	गोरखा	ताप्ले	१	९	८७६	१००	०	०
८६६४	गोरखा	गोरखा	ताप्ले	१	९	८७७	१००	०	०
८६६५	गोरखा	गोरखा	ताप्ले	१	९	८७८	१००	०	०
८६६६	गोरखा	गोरखा	ताप्ले	१	९	८७९	१००	०	०
८६६७	गोरखा	गोरखा	ताप्ले	१	९	८८०	१००	०	०
८६६८	गोरखा	गोरखा	ताप्ले	१	९	८८१	१००	०	०



कृष्ण बहादुर राना मगर
नगर प्रमुख

गोरखा नगरपालिकाको भू-उपयोग क्षेत्र वर्गीकरण सम्बन्धी मापदण्ड तथा विवरणहरू- २०८२

गोरखा नगरपालिकाको साविक ताप्ले गा.वि.स. हाल वडा नं. १ र २ को कितागत विवरणहरू									
सि नं.	जिल्ला	स्थानीय तह	साविक गा वि स	हालको वार्ड	साविक वार्ड	किता नं.	कृषि क्षेत्र	बसोबास क्षेत्र	व्यवसायिक क्षेत्र
८६६९	गोरखा	गोरखा	ताप्ले	१	९	८८२	१००	०	०
८६७०	गोरखा	गोरखा	ताप्ले	१	९	८८३	१००	०	०
८६७१	गोरखा	गोरखा	ताप्ले	१	९	८८४	१००	०	०
८६७२	गोरखा	गोरखा	ताप्ले	१	९	८८५	१००	०	०
८६७३	गोरखा	गोरखा	ताप्ले	१	९	८८६	१००	०	०
८६७४	गोरखा	गोरखा	ताप्ले	१	९	८८७	१००	०	०
८६७५	गोरखा	गोरखा	ताप्ले	१	९	८८८	१००	०	०
८६७६	गोरखा	गोरखा	ताप्ले	१	९	८८९	१००	०	०
८६७७	गोरखा	गोरखा	ताप्ले	१	९	८९०	१००	०	०
८६७८	गोरखा	गोरखा	ताप्ले	१	९	८९१	१००	०	०
८६७९	गोरखा	गोरखा	ताप्ले	१	९	८९२	१००	०	०
८६८०	गोरखा	गोरखा	ताप्ले	१	९	८९३	१००	०	०
८६८१	गोरखा	गोरखा	ताप्ले	१	९	८९५	१००	०	०
८६८२	गोरखा	गोरखा	ताप्ले	१	९	८९७	१००	०	०
८६८३	गोरखा	गोरखा	ताप्ले	१	९	८९८	१००	०	०
८६८४	गोरखा	गोरखा	ताप्ले	१	९	८९९	१००	०	०
८६८५	गोरखा	गोरखा	ताप्ले	१	९	९००	१००	०	०
८६८६	गोरखा	गोरखा	ताप्ले	१	९	९०१	१००	०	०
८६८७	गोरखा	गोरखा	ताप्ले	१	९	९०३	१००	०	०
८६८८	गोरखा	गोरखा	ताप्ले	१	९	९०४	१००	०	०
८६८९	गोरखा	गोरखा	ताप्ले	१	९	९०५	१००	०	०
८६९०	गोरखा	गोरखा	ताप्ले	१	९	९०६	१००	०	०
८६९१	गोरखा	गोरखा	ताप्ले	१	९	९०७	१००	०	०
८६९२	गोरखा	गोरखा	ताप्ले	१	९	९०८	१००	०	०
८६९३	गोरखा	गोरखा	ताप्ले	१	९	९०९	१००	०	०
८६९४	गोरखा	गोरखा	ताप्ले	१	९	९१०	१००	०	०
८६९५	गोरखा	गोरखा	ताप्ले	१	९	९११	१००	०	०
८६९६	गोरखा	गोरखा	ताप्ले	१	९	९१२	१००	०	०
८६९७	गोरखा	गोरखा	ताप्ले	१	९	९१३	१००	०	०
८६९८	गोरखा	गोरखा	ताप्ले	१	९	९१४	१००	०	०
८६९९	गोरखा	गोरखा	ताप्ले	१	९	९१६	१००	०	०
८७००	गोरखा	गोरखा	ताप्ले	१	९	९१७	१००	०	०
८७०१	गोरखा	गोरखा	ताप्ले	१	९	९१८	१००	०	०
८७०२	गोरखा	गोरखा	ताप्ले	१	९	९१९	१००	०	०
८७०३	गोरखा	गोरखा	ताप्ले	१	९	९२०	१००	०	०
८७०४	गोरखा	गोरखा	ताप्ले	१	९	९२१	१००	०	०
८७०५	गोरखा	गोरखा	ताप्ले	१	९	९२२	१००	०	०
८७०६	गोरखा	गोरखा	ताप्ले	१	९	९२३	१००	०	०
८७०७	गोरखा	गोरखा	ताप्ले	१	९	९२४	१००	०	०
८७०८	गोरखा	गोरखा	ताप्ले	१	९	९२५	१००	०	०
८७०९	गोरखा	गोरखा	ताप्ले	१	९	९२७	१००	०	०
८७१०	गोरखा	गोरखा	ताप्ले	१	९	९२८	१००	०	०
८७११	गोरखा	गोरखा	ताप्ले	१	९	९२९	१००	०	०
८७१२	गोरखा	गोरखा	ताप्ले	१	९	९३०	१००	०	०



कृष्ण बहादुर राना मगर
नगर प्रमुख

गोरखा नगरपालिकाको भू-उपयोग क्षेत्र वर्गीकरण सम्बन्धी मापदण्ड तथा विवरणहरू- २०८२

गोरखा नगरपालिकाको साविक ताप्ले गा.वि.स. हाल वडा नं. १ र २ को कितागत विवरणहरू									
सि.नं.	जिल्ला	स्थानीय तह	साविक गा वि स	हालको वार्ड	साविक वार्ड	किता नं.	कृषि क्षेत्र	बसोबास क्षेत्र	व्यवसायिक क्षेत्र
८७१३	गोरखा	गोरखा	ताप्ले	१	९	९३१	१००	०	०
८७१४	गोरखा	गोरखा	ताप्ले	१	९	९३२	१००	०	०
८७१५	गोरखा	गोरखा	ताप्ले	१	९	९३३	१००	०	०
८७१६	गोरखा	गोरखा	ताप्ले	१	९	९३४	१००	०	०
८७१७	गोरखा	गोरखा	ताप्ले	१	९	९३५	१००	०	०
८७१८	गोरखा	गोरखा	ताप्ले	१	९	९३६	१००	०	०
८७१९	गोरखा	गोरखा	ताप्ले	१	९	९३७	१००	०	०
८७२०	गोरखा	गोरखा	ताप्ले	१	९	९३८	१००	०	०
८७२१	गोरखा	गोरखा	ताप्ले	१	९	९३९	१००	०	०
८७२२	गोरखा	गोरखा	ताप्ले	१	९	९४०	१००	०	०
८७२३	गोरखा	गोरखा	ताप्ले	१	९	९४१	१००	०	०
८७२४	गोरखा	गोरखा	ताप्ले	१	९	९४२	१००	०	०
८७२५	गोरखा	गोरखा	ताप्ले	१	९	९४३	१००	०	०
८७२६	गोरखा	गोरखा	ताप्ले	१	९	९४५	१००	०	०
८७२७	गोरखा	गोरखा	ताप्ले	१	९	९४६	१००	०	०
८७२८	गोरखा	गोरखा	ताप्ले	१	९	९४७	१००	०	०
८७२९	गोरखा	गोरखा	ताप्ले	१	९	९४९	१००	०	०
८७३०	गोरखा	गोरखा	ताप्ले	१	९	९५०	१००	०	०
८७३१	गोरखा	गोरखा	ताप्ले	१	९	९५१	१००	०	०
८७३२	गोरखा	गोरखा	ताप्ले	१	९	९५२	१००	०	०
८७३३	गोरखा	गोरखा	ताप्ले	१	९	९५४	१००	०	०
८७३४	गोरखा	गोरखा	ताप्ले	१	९	९५५	१००	०	०
८७३५	गोरखा	गोरखा	ताप्ले	१	९	९५६	१००	०	०
८७३६	गोरखा	गोरखा	ताप्ले	१	९	९५७	१००	०	०
८७३७	गोरखा	गोरखा	ताप्ले	१	९	९५८	१००	०	०
८७३८	गोरखा	गोरखा	ताप्ले	१	९	९५९	१००	०	०
८७३९	गोरखा	गोरखा	ताप्ले	१	९	९६०	१००	०	०
८७४०	गोरखा	गोरखा	ताप्ले	१	९	९६१	१००	०	०
८७४१	गोरखा	गोरखा	ताप्ले	१	९	९६२	१००	०	०
८७४२	गोरखा	गोरखा	ताप्ले	१	९	९६३	१००	०	०
८७४३	गोरखा	गोरखा	ताप्ले	१	९	९६४	१००	०	०
८७४४	गोरखा	गोरखा	ताप्ले	१	९	९६५	१००	०	०
८७४५	गोरखा	गोरखा	ताप्ले	१	९	९६६	१००	०	०
८७४६	गोरखा	गोरखा	ताप्ले	१	९	९६७	१००	०	०
८७४७	गोरखा	गोरखा	ताप्ले	१	९	९६८	१००	०	०
८७४८	गोरखा	गोरखा	ताप्ले	१	९	९६९	१००	०	०
८७४९	गोरखा	गोरखा	ताप्ले	१	९	९७०	१००	०	०
८७५०	गोरखा	गोरखा	ताप्ले	१	९	९७१	१००	०	०
८७५१	गोरखा	गोरखा	ताप्ले	१	९	९७३	१००	०	०
८७५२	गोरखा	गोरखा	ताप्ले	१	९	९७४	१००	०	०
८७५३	गोरखा	गोरखा	ताप्ले	१	९	९७५	१००	०	०
८७५४	गोरखा	गोरखा	ताप्ले	१	९	९७६	१००	०	०
८७५५	गोरखा	गोरखा	ताप्ले	१	९	९७७	१००	०	०
८७५६	गोरखा	गोरखा	ताप्ले	१	९	९७८	१००	०	०



कृष्ण बहादुर राना मगर
नगर प्रमुख

गोरखा नगरपालिकाको भू-उपयोग क्षेत्र वर्गीकरण सम्बन्धी मापदण्ड तथा विवरणहरू- २०८२

गोरखा नगरपालिकाको साविक ताप्ले गा.वि.स. हाल वडा नं. १ र २ को कितागत विवरणहरू									
सि नं.	जिल्ला	स्थानीय तह	साविक गा वि स	हालको वार्ड	साविक वार्ड	किता नं.	कृषि क्षेत्र	बसोबास क्षेत्र	व्यवसायिक क्षेत्र
८७५७	गोरखा	गोरखा	ताप्ले	१	९	९७९	१००	०	०
८७५८	गोरखा	गोरखा	ताप्ले	१	९	९८१	१००	०	०
८७५९	गोरखा	गोरखा	ताप्ले	१	९	९८२	१००	०	०
८७६०	गोरखा	गोरखा	ताप्ले	१	९	९८३	१००	०	०
८७६१	गोरखा	गोरखा	ताप्ले	१	९	९८४	१००	०	०
८७६२	गोरखा	गोरखा	ताप्ले	१	९	९८५	१००	०	०
८७६३	गोरखा	गोरखा	ताप्ले	१	९	९८८	१००	०	०
८७६४	गोरखा	गोरखा	ताप्ले	१	९	९८९	१००	०	०
८७६५	गोरखा	गोरखा	ताप्ले	१	९	९९०	१००	०	०
८७६६	गोरखा	गोरखा	ताप्ले	१	९	९९१	१००	०	०
८७६७	गोरखा	गोरखा	ताप्ले	१	९	९९२	१००	०	०
८७६८	गोरखा	गोरखा	ताप्ले	१	९	९९३	१००	०	०
८७६९	गोरखा	गोरखा	ताप्ले	१	९	९९४	१००	०	०
८७७०	गोरखा	गोरखा	ताप्ले	१	९	९९६	१००	०	०
८७७१	गोरखा	गोरखा	ताप्ले	१	९	९९७	१००	०	०
८७७२	गोरखा	गोरखा	ताप्ले	१	९	९९८	१००	०	०
८७७३	गोरखा	गोरखा	ताप्ले	१	९	१०००	१००	०	०
८७७४	गोरखा	गोरखा	ताप्ले	१	९	१००१	१००	०	०
८७७५	गोरखा	गोरखा	ताप्ले	१	९	१००२	१००	०	०
८७७६	गोरखा	गोरखा	ताप्ले	१	९	१००४	१००	०	०
८७७७	गोरखा	गोरखा	ताप्ले	१	९	१००६	१००	०	०
८७७८	गोरखा	गोरखा	ताप्ले	१	९	१००८	१००	०	०
८७७९	गोरखा	गोरखा	ताप्ले	१	९	१००९	१००	०	०
८७८०	गोरखा	गोरखा	ताप्ले	१	९	१०१०	०	१००	०
८७८१	गोरखा	गोरखा	ताप्ले	१	९	१०११	०	१००	०
८७८२	गोरखा	गोरखा	ताप्ले	१	९	१०१२	१००	०	०
८७८३	गोरखा	गोरखा	ताप्ले	१	९	१०१३	१००	०	०
८७८४	गोरखा	गोरखा	ताप्ले	१	९	१०१४	१००	०	०
८७८५	गोरखा	गोरखा	ताप्ले	१	९	१०१५	१००	०	०
८७८६	गोरखा	गोरखा	ताप्ले	१	९	१०१६	१००	०	०
८७८७	गोरखा	गोरखा	ताप्ले	१	९	१०१७	१००	०	०
८७८८	गोरखा	गोरखा	ताप्ले	१	९	१०१८	१००	०	०
८७८९	गोरखा	गोरखा	ताप्ले	१	९	१०१९	१००	०	०
८७९०	गोरखा	गोरखा	ताप्ले	१	९	१०२०	१००	०	०
८७९१	गोरखा	गोरखा	ताप्ले	१	९	१०२१	१००	०	०
८७९२	गोरखा	गोरखा	ताप्ले	१	९	१०२२	१००	०	०
८७९३	गोरखा	गोरखा	ताप्ले	१	९	१०२३	१००	०	०
८७९४	गोरखा	गोरखा	ताप्ले	१	९	१०२४	१००	०	०
८७९५	गोरखा	गोरखा	ताप्ले	१	९	१०२५	१००	०	०
८७९६	गोरखा	गोरखा	ताप्ले	१	९	१०२६	१००	०	०
८७९७	गोरखा	गोरखा	ताप्ले	१	९	१०२७	१००	०	०
८७९८	गोरखा	गोरखा	ताप्ले	१	९	१०२८	१००	०	०
८७९९	गोरखा	गोरखा	ताप्ले	१	९	१०२९	१००	०	०
८८००	गोरखा	गोरखा	ताप्ले	१	९	१०३०	१००	०	०



कृष्ण बहादुर राना मगर
नगर प्रमुख

गोरखा नगरपालिकाको भू-उपयोग क्षेत्र वर्गीकरण सम्बन्धी मापदण्ड तथा विवरणहरू- २०८२

गोरखा नगरपालिकाको साविक ताप्ले गा.वि.स. हाल वडा नं. १ र २ को कितागत विवरणहरू									
सि नं.	जिल्ला	स्थानीय तह	साविक गा वि स	हालको वार्ड	साविक वार्ड	किता नं.	कृषि क्षेत्र	बसोबास क्षेत्र	व्यवसायिक क्षेत्र
८८०१	गोरखा	गोरखा	ताप्ले	१	९	१०३१	१००	०	०
८८०२	गोरखा	गोरखा	ताप्ले	१	९	१०३२	१००	०	०
८८०३	गोरखा	गोरखा	ताप्ले	१	९	१०३३	१००	०	०
८८०४	गोरखा	गोरखा	ताप्ले	१	९	१०३४	१००	०	०
८८०५	गोरखा	गोरखा	ताप्ले	१	९	१०३६	१००	०	०
८८०६	गोरखा	गोरखा	ताप्ले	१	९	१०३७	१००	०	०
८८०७	गोरखा	गोरखा	ताप्ले	१	९	१०४१	०	१००	०
८८०८	गोरखा	गोरखा	ताप्ले	१	९	१०४२	०	१००	०
८८०९	गोरखा	गोरखा	ताप्ले	१	९	१०४३	१००	०	०
८८१०	गोरखा	गोरखा	ताप्ले	१	९	१०४४	०	१००	०
८८११	गोरखा	गोरखा	ताप्ले	१	९	१०४५	९१	९	०
८८१२	गोरखा	गोरखा	ताप्ले	१	९	१०४६	०	१००	०
८८१३	गोरखा	गोरखा	ताप्ले	१	९	१०४८	१००	०	०
८८१४	गोरखा	गोरखा	ताप्ले	१	९	१०४९	१००	०	०
८८१५	गोरखा	गोरखा	ताप्ले	१	९	१०५०	०	१००	०
८८१६	गोरखा	गोरखा	ताप्ले	१	९	१०५१	१००	०	०
८८१७	गोरखा	गोरखा	ताप्ले	१	९	१०५२	१००	०	०
८८१८	गोरखा	गोरखा	ताप्ले	१	९	१०५३	१००	०	०
८८१९	गोरखा	गोरखा	ताप्ले	१	९	१०५४	१००	०	०
८८२०	गोरखा	गोरखा	ताप्ले	१	९	१०५५	१००	०	०
८८२१	गोरखा	गोरखा	ताप्ले	१	९	१०५६	१००	०	०
८८२२	गोरखा	गोरखा	ताप्ले	१	९	१०५७	१००	०	०
८८२३	गोरखा	गोरखा	ताप्ले	१	९	१०५८	१००	०	०
८८२४	गोरखा	गोरखा	ताप्ले	१	९	१०५९	१००	०	०
८८२५	गोरखा	गोरखा	ताप्ले	१	९	१०६०	१००	०	०
८८२६	गोरखा	गोरखा	ताप्ले	१	९	१०६१	१००	०	०
८८२७	गोरखा	गोरखा	ताप्ले	१	९	१०६२	१००	०	०
८८२८	गोरखा	गोरखा	ताप्ले	१	९	१०६३	१००	०	०
८८२९	गोरखा	गोरखा	ताप्ले	१	९	१०६४	१००	०	०
८८३०	गोरखा	गोरखा	ताप्ले	१	९	१०६५	१००	०	०
८८३१	गोरखा	गोरखा	ताप्ले	१	९	१०६६	०	१००	०
८८३२	गोरखा	गोरखा	ताप्ले	१	९	१०६७	०	१००	०
८८३३	गोरखा	गोरखा	ताप्ले	१	९	१०६८	१००	०	०
८८३४	गोरखा	गोरखा	ताप्ले	१	९	१०६९	१००	०	०
८८३५	गोरखा	गोरखा	ताप्ले	१	९	१०७०	१००	०	०
८८३६	गोरखा	गोरखा	ताप्ले	१	९	१०७१	१००	०	०
८८३७	गोरखा	गोरखा	ताप्ले	१	९	१०७२	१००	०	०
८८३८	गोरखा	गोरखा	ताप्ले	१	९	१०७३	१००	०	०
८८३९	गोरखा	गोरखा	ताप्ले	१	९	१०७४	१००	०	०
८८४०	गोरखा	गोरखा	ताप्ले	१	९	१०७५	१००	०	०
८८४१	गोरखा	गोरखा	ताप्ले	१	९	१०७६	१००	०	०
८८४२	गोरखा	गोरखा	ताप्ले	१	९	१०७७	१००	०	०
८८४३	गोरखा	गोरखा	ताप्ले	१	९	१०७८	१००	०	०
८८४४	गोरखा	गोरखा	ताप्ले	१	९	१०८०	०	१००	०



कृष्ण बहादुर राना मगर
नगर प्रमुख

गोरखा नगरपालिकाको भू-उपयोग क्षेत्र वर्गीकरण सम्बन्धी मापदण्ड तथा विवरणहरू- २०८२

गोरखा नगरपालिकाको साविक ताप्ले गा.वि.स. हाल वडा नं. १ र २ को कितागत विवरणहरू									
सि नं.	जिल्ला	स्थानीय तह	साविक गा वि स	हालको वार्ड	साविक वार्ड	किता नं.	कृषि क्षेत्र	बसोबास क्षेत्र	व्यवसायिक क्षेत्र
८८४५	गोरखा	गोरखा	ताप्ले	१	९	१०८१	०	१००	०
८८४६	गोरखा	गोरखा	ताप्ले	१	९	१०८२	०	१००	०
८८४७	गोरखा	गोरखा	ताप्ले	१	९	१०८३	०	१००	०
८८४८	गोरखा	गोरखा	ताप्ले	१	९	१०८४	०	१००	०
८८४९	गोरखा	गोरखा	ताप्ले	१	९	१०८५	१००	०	०
८८५०	गोरखा	गोरखा	ताप्ले	१	९	१०८६	१००	०	०
८८५१	गोरखा	गोरखा	ताप्ले	१	९	१०८७	१००	०	०
८८५२	गोरखा	गोरखा	ताप्ले	१	९	१०८८	१००	०	०
८८५३	गोरखा	गोरखा	ताप्ले	१	९	१०८९	१००	०	०
८८५४	गोरखा	गोरखा	ताप्ले	१	९	१०९०	१००	०	०
८८५५	गोरखा	गोरखा	ताप्ले	१	९	१०९१	१००	०	०
८८५६	गोरखा	गोरखा	ताप्ले	१	९	१०९२	१००	०	०
८८५७	गोरखा	गोरखा	ताप्ले	१	९	१०९३	१००	०	०
८८५८	गोरखा	गोरखा	ताप्ले	१	९	१०९४	१००	०	०
८८५९	गोरखा	गोरखा	ताप्ले	१	९	१०९५	१००	०	०
८८६०	गोरखा	गोरखा	ताप्ले	१	९	१०९६	१००	०	०
८८६१	गोरखा	गोरखा	ताप्ले	१	९	१०९७	१००	०	०
८८६२	गोरखा	गोरखा	ताप्ले	१	९	१०९८	१००	०	०
८८६३	गोरखा	गोरखा	ताप्ले	१	९	१०९९	१००	०	०
८८६४	गोरखा	गोरखा	ताप्ले	१	९	११००	१००	०	०
८८६५	गोरखा	गोरखा	ताप्ले	१	९	११०१	१००	०	०
८८६६	गोरखा	गोरखा	ताप्ले	१	९	११०२	१००	०	०
८८६७	गोरखा	गोरखा	ताप्ले	१	९	११०३	१००	०	०
८८६८	गोरखा	गोरखा	ताप्ले	१	९	११०४	१००	०	०
८८६९	गोरखा	गोरखा	ताप्ले	१	९	११०५	१००	०	०
८८७०	गोरखा	गोरखा	ताप्ले	१	९	११०६	१००	०	०
८८७१	गोरखा	गोरखा	ताप्ले	१	९	११०७	०	१००	०
८८७२	गोरखा	गोरखा	ताप्ले	१	९	११०८	०	१००	०
८८७३	गोरखा	गोरखा	ताप्ले	१	९	११०९	१००	०	०
८८७४	गोरखा	गोरखा	ताप्ले	१	९	१११०	१००	०	०
८८७५	गोरखा	गोरखा	ताप्ले	१	९	११११	१००	०	०
८८७६	गोरखा	गोरखा	ताप्ले	१	९	१११२	१००	०	०
८८७७	गोरखा	गोरखा	ताप्ले	१	९	१११३	१००	०	०
८८७८	गोरखा	गोरखा	ताप्ले	१	९	१११४	१००	०	०
८८७९	गोरखा	गोरखा	ताप्ले	१	९	१११५	१००	०	०
८८८०	गोरखा	गोरखा	ताप्ले	१	९	१११६	१००	०	०
८८८१	गोरखा	गोरखा	ताप्ले	१	९	१११७	१००	०	०
८८८२	गोरखा	गोरखा	ताप्ले	१	९	१११८	१००	०	०
८८८३	गोरखा	गोरखा	ताप्ले	१	९	१११९	१००	०	०
८८८४	गोरखा	गोरखा	ताप्ले	१	९	११२०	१००	०	०
८८८५	गोरखा	गोरखा	ताप्ले	१	९	११२१	१००	०	०
८८८६	गोरखा	गोरखा	ताप्ले	१	९	११२२	१००	०	०
८८८७	गोरखा	गोरखा	ताप्ले	१	९	११२३	१००	०	०
८८८८	गोरखा	गोरखा	ताप्ले	१	९	११२४	१००	०	०



कृष्ण बहादुर राना मगर
 कृष्ण बहादुर राना मगर
 नगर प्रमुख

गोरखा नगरपालिकाको भू-उपयोग क्षेत्र वर्गीकरण सम्बन्धी मापदण्ड तथा विवरणहरू- २०८२

गोरखा नगरपालिकाको साविक ताप्ले गा.वि.स. हाल वडा नं. १ र २ को कितागत विवरणहरू									
सि.नं.	जिल्ला	स्थानीय तह	साविक गा वि स	हालको वार्ड	साविक वार्ड	किता नं.	कृषि क्षेत्र	बसोबास क्षेत्र	व्यवसायिक क्षेत्र
८८८९	गोरखा	गोरखा	ताप्ले	१	९	११२५	१००	०	०
८८९०	गोरखा	गोरखा	ताप्ले	१	९	११२६	१००	०	०
८८९१	गोरखा	गोरखा	ताप्ले	१	९	११२७	१००	०	०
८८९२	गोरखा	गोरखा	ताप्ले	१	९	११२८	१००	०	०
८८९३	गोरखा	गोरखा	ताप्ले	१	९	११२९	१००	०	०
८८९४	गोरखा	गोरखा	ताप्ले	१	९	११३०	१००	०	०
८८९५	गोरखा	गोरखा	ताप्ले	१	९	११३१	१००	०	०
८८९६	गोरखा	गोरखा	ताप्ले	१	९	११३२	१००	०	०
८८९७	गोरखा	गोरखा	ताप्ले	१	९	११३३	१००	०	०
८८९८	गोरखा	गोरखा	ताप्ले	१	९	११३४	१००	०	०
८८९९	गोरखा	गोरखा	ताप्ले	१	९	११३५	१००	०	०
८९००	गोरखा	गोरखा	ताप्ले	१	९	११३६	१००	०	०
८९०१	गोरखा	गोरखा	ताप्ले	१	९	११३७	१००	०	०
८९०२	गोरखा	गोरखा	ताप्ले	१	९	११३८	०	१००	०
८९०३	गोरखा	गोरखा	ताप्ले	१	९	११३९	०	१००	०
८९०४	गोरखा	गोरखा	ताप्ले	१	९	११४०	१००	०	०
८९०५	गोरखा	गोरखा	ताप्ले	१	९	११४१	१००	०	०
८९०६	गोरखा	गोरखा	ताप्ले	१	९	११४२	१००	०	०
८९०७	गोरखा	गोरखा	ताप्ले	१	९	११४३	०	१००	०
८९०८	गोरखा	गोरखा	ताप्ले	१	९	११४४	०	१००	०
८९०९	गोरखा	गोरखा	ताप्ले	१	९	११४५	१००	०	०
८९१०	गोरखा	गोरखा	ताप्ले	१	९	११४६	१००	०	०
८९११	गोरखा	गोरखा	ताप्ले	१	९	११४७	१००	०	०
८९१२	गोरखा	गोरखा	ताप्ले	१	९	११४८	१००	०	०
८९१३	गोरखा	गोरखा	ताप्ले	१	९	११४९	१००	०	०
८९१४	गोरखा	गोरखा	ताप्ले	१	९	११५०	१००	०	०
८९१५	गोरखा	गोरखा	ताप्ले	१	९	११५१	१००	०	०
८९१६	गोरखा	गोरखा	ताप्ले	१	९	११५२	१००	०	०
८९१७	गोरखा	गोरखा	ताप्ले	१	९	११५३	१००	०	०
८९१८	गोरखा	गोरखा	ताप्ले	१	९	११५४	१००	०	०
८९१९	गोरखा	गोरखा	ताप्ले	१	९	११५५	१००	०	०
८९२०	गोरखा	गोरखा	ताप्ले	१	९	११५६	१००	०	०
८९२१	गोरखा	गोरखा	ताप्ले	१	९	११५७	१००	०	०
८९२२	गोरखा	गोरखा	ताप्ले	१	९	११५८	१००	०	०
८९२३	गोरखा	गोरखा	ताप्ले	१	९	११५९	१००	०	०
८९२४	गोरखा	गोरखा	ताप्ले	१	९	११६०	१००	०	०
८९२५	गोरखा	गोरखा	ताप्ले	१	९	११६१	१००	०	०
८९२६	गोरखा	गोरखा	ताप्ले	१	९	११६२	१००	०	०
८९२७	गोरखा	गोरखा	ताप्ले	१	९	११६३	१००	०	०
८९२८	गोरखा	गोरखा	ताप्ले	१	९	११६४	१००	०	०
८९२९	गोरखा	गोरखा	ताप्ले	१	९	११६६	१००	०	०
८९३०	गोरखा	गोरखा	ताप्ले	१	९	११६७	१००	०	०
८९३१	गोरखा	गोरखा	ताप्ले	१	९	११६८	१००	०	०
८९३२	गोरखा	गोरखा	ताप्ले	१	९	११६९	१००	०	०



कृष्ण बहादुर राना
 कृष्ण बहादुर राना मगर
 नगर प्रमुख

गोरखा नगरपालिकाको भू-उपयोग क्षेत्र वर्गीकरण सम्बन्धी मापदण्ड तथा विवरणहरू- २०८२

गोरखा नगरपालिकाको साविक ताप्ले गा.वि.स. हाल वडा नं. १ र २ को कितागत विवरणहरू									
सि नं.	जिल्ला	स्थानीय तह	साविक गा वि स	हालको वार्ड	साविक वार्ड	किता नं.	कृषि क्षेत्र	बसोबास क्षेत्र	व्यवसायिक क्षेत्र
८९३३	गोरखा	गोरखा	ताप्ले	१	९	११७०	१००	०	०
८९३४	गोरखा	गोरखा	ताप्ले	१	९	११७१	१००	०	०
८९३५	गोरखा	गोरखा	ताप्ले	१	९	११७२	०	१००	०
८९३६	गोरखा	गोरखा	ताप्ले	१	९	११७३	०	१००	०
८९३७	गोरखा	गोरखा	ताप्ले	१	९	११७४	०	१००	०
८९३८	गोरखा	गोरखा	ताप्ले	१	९	११७५	०	१००	०
८९३९	गोरखा	गोरखा	ताप्ले	१	९	११७६	१००	०	०
८९४०	गोरखा	गोरखा	ताप्ले	१	९	११७७	१००	०	०
८९४१	गोरखा	गोरखा	ताप्ले	१	९	११७८	१००	०	०
८९४२	गोरखा	गोरखा	ताप्ले	१	९	११७९	१००	०	०
८९४३	गोरखा	गोरखा	ताप्ले	१	९	११८०	१००	०	०
८९४४	गोरखा	गोरखा	ताप्ले	१	९	११८१	१००	०	०
८९४५	गोरखा	गोरखा	ताप्ले	१	९	११८२	१००	०	०
८९४६	गोरखा	गोरखा	ताप्ले	१	९	११८३	१००	०	०
८९४७	गोरखा	गोरखा	ताप्ले	१	९	११८४	१००	०	०
८९४८	गोरखा	गोरखा	ताप्ले	१	९	११८५	१००	०	०
८९४९	गोरखा	गोरखा	ताप्ले	१	९	११८६	१००	०	०
८९५०	गोरखा	गोरखा	ताप्ले	१	९	११८७	१००	०	०
८९५१	गोरखा	गोरखा	ताप्ले	१	९	११८८	१००	०	०
८९५२	गोरखा	गोरखा	ताप्ले	१	९	११८९	१००	०	०
८९५३	गोरखा	गोरखा	ताप्ले	१	९	११९०	१००	०	०
८९५४	गोरखा	गोरखा	ताप्ले	१	९	११९१	०	१००	०
८९५५	गोरखा	गोरखा	ताप्ले	१	९	११९२	१००	०	०
८९५६	गोरखा	गोरखा	ताप्ले	१	९	११९३	१००	०	०
८९५७	गोरखा	गोरखा	ताप्ले	१	९	११९४	१००	०	०
८९५८	गोरखा	गोरखा	ताप्ले	१	९	११९५	१००	०	०
८९५९	गोरखा	गोरखा	ताप्ले	१	९	११९६	०	१००	०
८९६०	गोरखा	गोरखा	ताप्ले	१	९	११९७	०	१००	०
८९६१	गोरखा	गोरखा	ताप्ले	१	९	११९८	१००	०	०
८९६२	गोरखा	गोरखा	ताप्ले	१	९	११९९	१००	०	०
८९६३	गोरखा	गोरखा	ताप्ले	१	९	१२००	१००	०	०
८९६४	गोरखा	गोरखा	ताप्ले	१	९	१२०१	१००	०	०
८९६५	गोरखा	गोरखा	ताप्ले	१	९	१२०२	१००	०	०
८९६६	गोरखा	गोरखा	ताप्ले	१	९	१२०३	१००	०	०
८९६७	गोरखा	गोरखा	ताप्ले	१	९	१२०४	१००	०	०
८९६८	गोरखा	गोरखा	ताप्ले	१	९	१२०५	१००	०	०
८९६९	गोरखा	गोरखा	ताप्ले	१	९	१२०६	१००	०	०
८९७०	गोरखा	गोरखा	ताप्ले	१	९	१२०७	१००	०	०
८९७१	गोरखा	गोरखा	ताप्ले	१	९	१२०८	१००	०	०
८९७२	गोरखा	गोरखा	ताप्ले	१	९	१२०९	१००	०	०
८९७३	गोरखा	गोरखा	ताप्ले	१	९	१२१०	१००	०	०
८९७४	गोरखा	गोरखा	ताप्ले	१	९	१२११	१००	०	०
८९७५	गोरखा	गोरखा	ताप्ले	१	९	१२१२	१००	०	०
८९७६	गोरखा	गोरखा	ताप्ले	१	९	१२१३	१००	०	०



कृष्ण बहादुर राना मगर
 कृष्ण बहादुर राना मगर
 नगर प्रमुख

गोरखा नगरपालिकाको भू-उपयोग क्षेत्र वर्गीकरण सम्बन्धी मापदण्ड तथा विवरणहरू- २०८२

गोरखा नगरपालिकाको साविक ताप्ले गा.वि.स. हाल वडा नं. १ र २ को कितागत विवरणहरू									
सि.नं.	जिल्ला	स्थानीय तह	साविक गा वि स	हालको वार्ड	साविक वार्ड	किता नं.	कृषि क्षेत्र	बसोबास क्षेत्र	व्यवसायिक क्षेत्र
८९७७	गोरखा	गोरखा	ताप्ले	१	९	१२१७	१००	०	०
८९७८	गोरखा	गोरखा	ताप्ले	१	९	१२१८	१००	०	०
८९७९	गोरखा	गोरखा	ताप्ले	१	९	१२१९	१००	०	०
८९८०	गोरखा	गोरखा	ताप्ले	१	९	१२२०	०	१००	०
८९८१	गोरखा	गोरखा	ताप्ले	१	९	१२२२	०	१००	०
८९८२	गोरखा	गोरखा	ताप्ले	१	९	१२२३	०	१००	०
८९८३	गोरखा	गोरखा	ताप्ले	१	९	१२२४	१००	०	०
८९८४	गोरखा	गोरखा	ताप्ले	१	९	१२२५	१००	०	०
८९८५	गोरखा	गोरखा	ताप्ले	१	९	१२२६	१००	०	०
८९८६	गोरखा	गोरखा	ताप्ले	१	९	१२२७	१००	०	०
८९८७	गोरखा	गोरखा	ताप्ले	१	९	१२२८	०	१००	०
८९८८	गोरखा	गोरखा	ताप्ले	१	९	१२२९	०	१००	०
८९८९	गोरखा	गोरखा	ताप्ले	१	९	१२३०	१००	०	०
८९९०	गोरखा	गोरखा	ताप्ले	१	९	१२३२	०	१००	०
८९९१	गोरखा	गोरखा	ताप्ले	१	९	१२३३	०	१००	०
८९९२	गोरखा	गोरखा	ताप्ले	१	९	१२३४	०	१००	०
८९९३	गोरखा	गोरखा	ताप्ले	१	९	१२३५	१००	०	०
८९९४	गोरखा	गोरखा	ताप्ले	१	९	१२३६	१००	०	०
८९९५	गोरखा	गोरखा	ताप्ले	१	९	१२३७	१००	०	०
८९९६	गोरखा	गोरखा	ताप्ले	१	९	१२३८	१००	०	०
८९९७	गोरखा	गोरखा	ताप्ले	१	९	१२३९	१००	०	०
८९९८	गोरखा	गोरखा	ताप्ले	१	९	१२४०	१००	०	०
८९९९	गोरखा	गोरखा	ताप्ले	१	९	१२४१	१००	०	०
९०००	गोरखा	गोरखा	ताप्ले	१	९	१२४२	१००	०	०
९००१	गोरखा	गोरखा	ताप्ले	१	९	१२४३	१००	०	०
९००२	गोरखा	गोरखा	ताप्ले	१	९	१२४४	१००	०	०
९००३	गोरखा	गोरखा	ताप्ले	१	९	१२४५	१००	०	०
९००४	गोरखा	गोरखा	ताप्ले	१	९	१२४६	१००	०	०
९००५	गोरखा	गोरखा	ताप्ले	१	९	१२४७	१००	०	०
९००६	गोरखा	गोरखा	ताप्ले	१	९	१२४८	१००	०	०
९००७	गोरखा	गोरखा	ताप्ले	१	९	१२४९	१००	०	०
९००८	गोरखा	गोरखा	ताप्ले	१	९	१२५०	१००	०	०
९००९	गोरखा	गोरखा	ताप्ले	१	९	१२५१	१००	०	०
९०१०	गोरखा	गोरखा	ताप्ले	१	९	१२५२	१००	०	०
९०११	गोरखा	गोरखा	ताप्ले	१	९	१२५३	१००	०	०
९०१२	गोरखा	गोरखा	ताप्ले	१	९	१२५४	१००	०	०
९०१३	गोरखा	गोरखा	ताप्ले	१	९	१२५५	१००	०	०
९०१४	गोरखा	गोरखा	ताप्ले	१	९	१२५६	१००	०	०
९०१५	गोरखा	गोरखा	ताप्ले	१	९	१२५७	१००	०	०
९०१६	गोरखा	गोरखा	ताप्ले	१	९	१२५८	१००	०	०
९०१७	गोरखा	गोरखा	ताप्ले	१	९	१२५९	०	१००	०
९०१८	गोरखा	गोरखा	ताप्ले	१	९	१२६१	१००	०	०
९०१९	गोरखा	गोरखा	ताप्ले	१	९	१२६२	१००	०	०
९०२०	गोरखा	गोरखा	ताप्ले	१	९	१२६३	१००	०	०



कृष्ण बहादुर राना मगर
 कृष्ण बहादुर राना मगर
 नगर प्रमुख

गोरखा नगरपालिकाको भू-उपयोग क्षेत्र वर्गीकरण सम्बन्धी मापदण्ड तथा विवरणहरू- २०८२

गोरखा नगरपालिकाको साविक ताप्ले गा.वि.स. हाल वडा नं. १ र २ को कितागत विवरणहरू									
सि नं.	जिल्ला	स्थानीय तह	साविक गा वि स	हालको वार्ड	साविक वार्ड	किता नं.	कृषि क्षेत्र	बसोबास क्षेत्र	व्यवसायिक क्षेत्र
१०२१	गोरखा	गोरखा	ताप्ले	१	९	१२६४	१००	०	०
१०२२	गोरखा	गोरखा	ताप्ले	१	९	१२६५	१००	०	०
१०२३	गोरखा	गोरखा	ताप्ले	१	९	१२६६	१००	०	०
१०२४	गोरखा	गोरखा	ताप्ले	१	९	१२६७	१००	०	०
१०२५	गोरखा	गोरखा	ताप्ले	१	९	१२६८	१००	०	०
१०२६	गोरखा	गोरखा	ताप्ले	१	९	१२६९	१००	०	०
१०२७	गोरखा	गोरखा	ताप्ले	१	९	१२७०	१००	०	०
१०२८	गोरखा	गोरखा	ताप्ले	१	९	१२७१	१००	०	०
१०२९	गोरखा	गोरखा	ताप्ले	१	९	१२७२	१००	०	०
१०३०	गोरखा	गोरखा	ताप्ले	१	९	१२७३	१००	०	०
१०३१	गोरखा	गोरखा	ताप्ले	१	९	१२७४	१००	०	०
१०३२	गोरखा	गोरखा	ताप्ले	१	९	१२७५	१००	०	०
१०३३	गोरखा	गोरखा	ताप्ले	१	९	१२७६	१००	०	०
१०३४	गोरखा	गोरखा	ताप्ले	१	९	१२७७	१००	०	०
१०३५	गोरखा	गोरखा	ताप्ले	१	९	१२७८	१००	०	०
१०३६	गोरखा	गोरखा	ताप्ले	१	९	१२७९	०	१००	०
१०३७	गोरखा	गोरखा	ताप्ले	१	९	१२८०	१००	०	०
१०३८	गोरखा	गोरखा	ताप्ले	१	९	१२८२	१००	०	०
१०३९	गोरखा	गोरखा	ताप्ले	१	९	१२८३	१००	०	०
१०४०	गोरखा	गोरखा	ताप्ले	१	९	१२८४	१००	०	०
१०४१	गोरखा	गोरखा	ताप्ले	१	९	१२८५	१००	०	०
१०४२	गोरखा	गोरखा	ताप्ले	१	९	१२८६	१००	०	०
१०४३	गोरखा	गोरखा	ताप्ले	१	९	१२८७	१००	०	०
१०४४	गोरखा	गोरखा	ताप्ले	१	९	१२८९	१००	०	०
१०४५	गोरखा	गोरखा	ताप्ले	१	९	१२९०	१००	०	०
१०४६	गोरखा	गोरखा	ताप्ले	१	९	१२९२	०	१००	०
१०४७	गोरखा	गोरखा	ताप्ले	१	९	१२९४	१००	०	०
१०४८	गोरखा	गोरखा	ताप्ले	१	९	१२९५	१००	०	०
१०४९	गोरखा	गोरखा	ताप्ले	१	९	१२९६	१००	०	०
१०५०	गोरखा	गोरखा	ताप्ले	१	९	१२९७	१००	०	०
१०५१	गोरखा	गोरखा	ताप्ले	१	९	१२९८	१००	०	०
१०५२	गोरखा	गोरखा	ताप्ले	१	९	१२९९	१००	०	०
१०५३	गोरखा	गोरखा	ताप्ले	१	९	१३००	१००	०	०
१०५४	गोरखा	गोरखा	ताप्ले	१	९	१३०३	१००	०	०
१०५५	गोरखा	गोरखा	ताप्ले	१	९	१३०४	१००	०	०
१०५६	गोरखा	गोरखा	ताप्ले	१	९	१३०५	१००	०	०
१०५७	गोरखा	गोरखा	ताप्ले	१	९	१३०६	१००	०	०
१०५८	गोरखा	गोरखा	ताप्ले	१	९	१३०७	१००	०	०
१०५९	गोरखा	गोरखा	ताप्ले	१	९	१३०८	१००	०	०
१०६०	गोरखा	गोरखा	ताप्ले	१	९	१३०९	१००	०	०
१०६१	गोरखा	गोरखा	ताप्ले	१	९	१३१०	१००	०	०
१०६२	गोरखा	गोरखा	ताप्ले	१	९	१३११	१००	०	०
१०६३	गोरखा	गोरखा	ताप्ले	१	९	१३१२	१००	०	०
१०६४	गोरखा	गोरखा	ताप्ले	१	९	१३१३	१००	०	०



कृष्ण बहादुर राना मगर
नगर प्रमुख

गोरखा नगरपालिकाको भू-उपयोग क्षेत्र वर्गीकरण सम्बन्धी मापदण्ड तथा विवरणहरू- २०८२

गोरखा नगरपालिकाको साविक ताप्ले गा.वि.स. हाल वडा नं. १ र २ को कितागत विवरणहरू									
सि नं.	जिल्ला	स्थानीय तह	साविक गा वि स	हालको वार्ड	साविक वार्ड	किता नं.	कृषि क्षेत्र	बसोबास क्षेत्र	व्यवसायिक क्षेत्र
१०६५	गोरखा	गोरखा	ताप्ले	१	९	१३१४	१००	०	०
१०६६	गोरखा	गोरखा	ताप्ले	१	९	१३१५	१००	०	०
१०६७	गोरखा	गोरखा	ताप्ले	१	९	१३१६	१००	०	०
१०६८	गोरखा	गोरखा	ताप्ले	१	९	१३१७	०	१००	०
१०६९	गोरखा	गोरखा	ताप्ले	१	९	१३१८	०	१००	०
१०७०	गोरखा	गोरखा	ताप्ले	१	९	१३१९	१००	०	०
१०७१	गोरखा	गोरखा	ताप्ले	१	९	१३२०	१००	०	०
१०७२	गोरखा	गोरखा	ताप्ले	१	९	१३२१	१००	०	०
१०७३	गोरखा	गोरखा	ताप्ले	१	९	१३२२	१००	०	०
१०७४	गोरखा	गोरखा	ताप्ले	१	९	१३२३	१००	०	०
१०७५	गोरखा	गोरखा	ताप्ले	१	९	१३२४	१००	०	०
१०७६	गोरखा	गोरखा	ताप्ले	१	९	१३२५	१००	०	०
१०७७	गोरखा	गोरखा	ताप्ले	१	९	१३२६	०	१००	०
१०७८	गोरखा	गोरखा	ताप्ले	१	९	१३२७	०	१००	०
१०७९	गोरखा	गोरखा	ताप्ले	१	९	१३२८	०	१००	०
१०८०	गोरखा	गोरखा	ताप्ले	१	९	१३२९	०	१००	०
१०८१	गोरखा	गोरखा	ताप्ले	१	९	१३३०	०	१००	०
१०८२	गोरखा	गोरखा	ताप्ले	१	९	१३३१	०	१००	०
१०८३	गोरखा	गोरखा	ताप्ले	१	९	१३३२	०	१००	०
१०८४	गोरखा	गोरखा	ताप्ले	१	९	१३३३	१००	०	०
१०८५	गोरखा	गोरखा	ताप्ले	१	९	१३३४	१००	०	०
१०८६	गोरखा	गोरखा	ताप्ले	१	९	१३३५	१००	०	०
१०८७	गोरखा	गोरखा	ताप्ले	१	९	१३३६	१००	०	०
१०८८	गोरखा	गोरखा	ताप्ले	१	९	१३३७	१००	०	०
१०८९	गोरखा	गोरखा	ताप्ले	१	९	१३३८	१००	०	०
१०९०	गोरखा	गोरखा	ताप्ले	१	९	१३३९	०	१००	०
१०९१	गोरखा	गोरखा	ताप्ले	१	९	१३४०	०	१००	०
१०९२	गोरखा	गोरखा	ताप्ले	१	९	१३४१	१००	०	०
१०९३	गोरखा	गोरखा	ताप्ले	१	९	१३४२	०	१००	०
१०९४	गोरखा	गोरखा	ताप्ले	१	९	१३४३	१००	०	०
१०९५	गोरखा	गोरखा	ताप्ले	१	९	१३४९	१००	०	०
१०९६	गोरखा	गोरखा	ताप्ले	१	९	१३५०	१००	०	०
१०९७	गोरखा	गोरखा	ताप्ले	१	९	१३५९	१००	०	०
१०९८	गोरखा	गोरखा	ताप्ले	१	९	१३६०	१००	०	०
१०९९	गोरखा	गोरखा	ताप्ले	१	९	१३६५	१००	०	०
११००	गोरखा	गोरखा	ताप्ले	१	९	१३६६	१००	०	०
११०१	गोरखा	गोरखा	ताप्ले	१	९	१३६७	१००	०	०
११०२	गोरखा	गोरखा	ताप्ले	१	९	१३६८	१००	०	०
११०३	गोरखा	गोरखा	ताप्ले	१	९	१३७१	१००	०	०
११०४	गोरखा	गोरखा	ताप्ले	१	९	१३७२	१००	०	०
११०५	गोरखा	गोरखा	ताप्ले	१	९	१३७७	१००	०	०
११०६	गोरखा	गोरखा	ताप्ले	१	९	१३७८	१००	०	०
११०७	गोरखा	गोरखा	ताप्ले	१	९	१३८७	०	१००	०
११०८	गोरखा	गोरखा	ताप्ले	१	९	१३८८	०	१००	०



कृष्ण बहादुर राना मगर
 कृष्ण बहादुर राना मगर
 नगर प्रमुख

गोरखा नगरपालिकाको भू-उपयोग क्षेत्र वर्गीकरण सम्बन्धी मापदण्ड तथा विवरणहरू- २०८२

गोरखा नगरपालिकाको साविक ताप्ले गा.वि.स. हाल वडा नं. १ र २ को कितागत विवरणहरू									
सि नं.	जिल्ला	स्थानीय तह	साविक गा वि स	हालको वार्ड	साविक वार्ड	किता नं.	कृषि क्षेत्र	बसोबास क्षेत्र	व्यवसायिक क्षेत्र
९१०९	गोरखा	गोरखा	ताप्ले	१	९	१३८९	०	१००	०
९११०	गोरखा	गोरखा	ताप्ले	१	९	१४८९	१००	०	०
९१११	गोरखा	गोरखा	ताप्ले	१	९	१४९०	१००	०	०
९११२	गोरखा	गोरखा	ताप्ले	१	९	१४९१	१००	०	०
९११३	गोरखा	गोरखा	ताप्ले	१	९	१४९२	१००	०	०
९११४	गोरखा	गोरखा	ताप्ले	१	९	१५१३	१००	०	०
९११५	गोरखा	गोरखा	ताप्ले	१	९	१५१४	१००	०	०
९११६	गोरखा	गोरखा	ताप्ले	१	९	१५१७	१००	०	०
९११७	गोरखा	गोरखा	ताप्ले	१	९	१५१८	१००	०	०
९११८	गोरखा	गोरखा	ताप्ले	१	९	१५१९	१००	०	०
९११९	गोरखा	गोरखा	ताप्ले	१	९	१५९१	०	१००	०
९१२०	गोरखा	गोरखा	ताप्ले	१	९	१५९२	०	१००	०
९१२१	गोरखा	गोरखा	ताप्ले	१	९	१५९३	१००	०	०
९१२२	गोरखा	गोरखा	ताप्ले	१	९	१५९४	१००	०	०
९१२३	गोरखा	गोरखा	ताप्ले	१	९	१५९५	०	१००	०
९१२४	गोरखा	गोरखा	ताप्ले	१	९	१५९६	१००	०	०
९१२५	गोरखा	गोरखा	ताप्ले	१	९	१५९७	०	१००	०
९१२६	गोरखा	गोरखा	ताप्ले	१	९	१५९८	०	१००	०
९१२७	गोरखा	गोरखा	ताप्ले	१	९	१५९९	१००	०	०
९१२८	गोरखा	गोरखा	ताप्ले	१	९	१६००	१००	०	०
९१२९	गोरखा	गोरखा	ताप्ले	१	९	१६६९	१००	०	०
९१३०	गोरखा	गोरखा	ताप्ले	१	९	१६७०	१००	०	०



कृष्ण बहादुर राना मगर
नगर प्रमुख