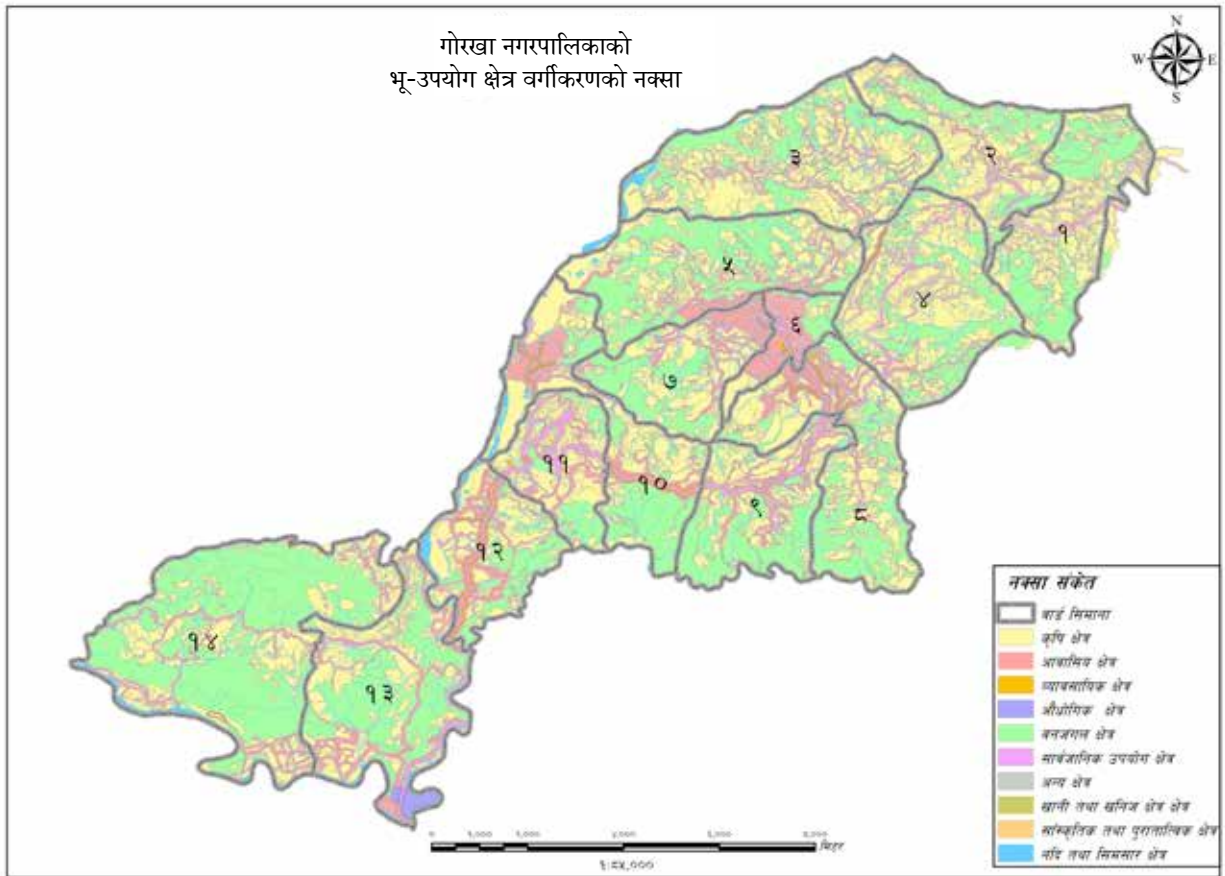




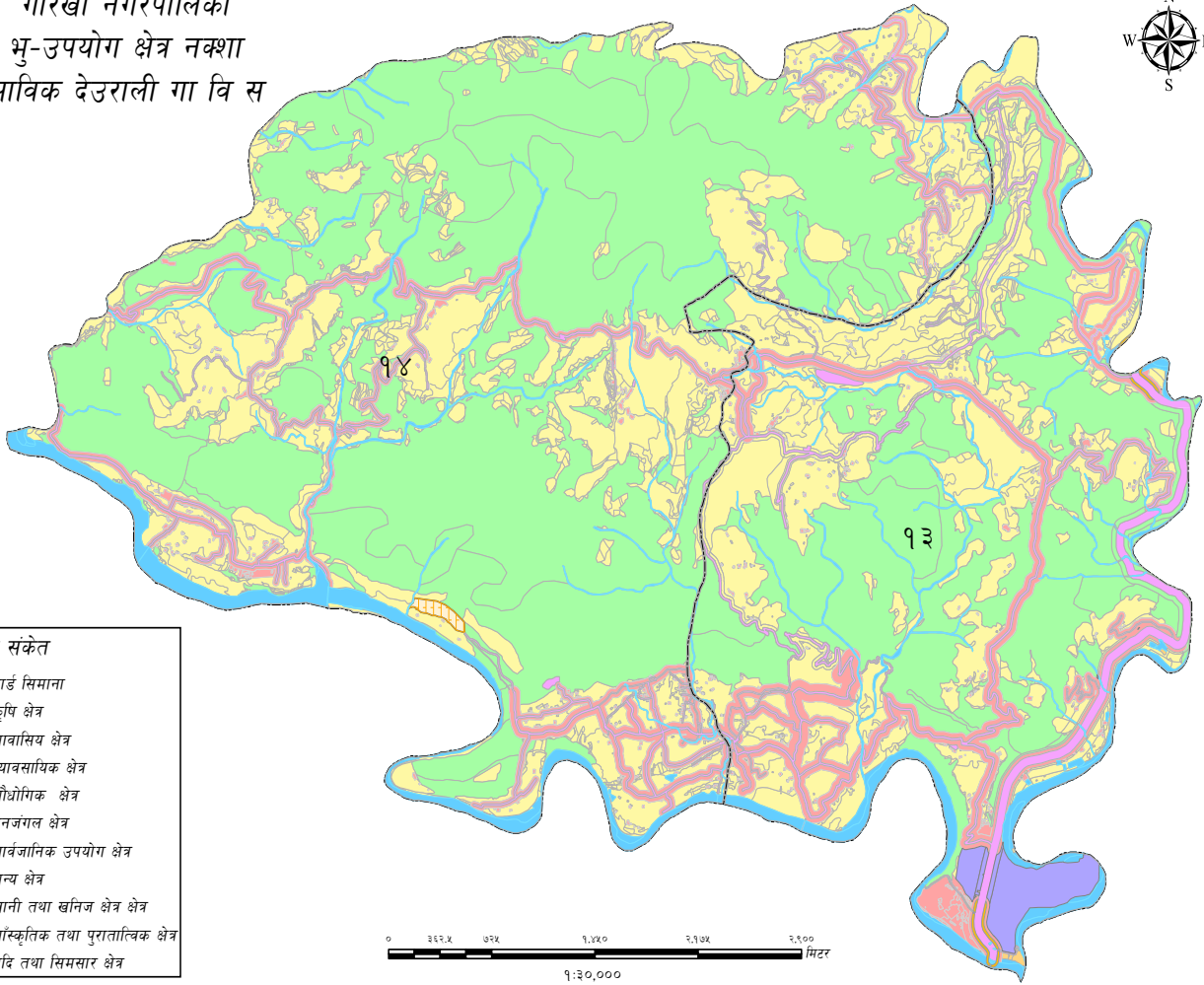
गोरखा नगरपालिका
नगर कार्यपालिकाको कार्यालय
डुम्रीडाँडा, गोरखा
गण्डकी प्रदेश, नेपाल



गोरखा नगरपालिकाको भू-उपयोग क्षेत्र वर्गीकरण सम्बन्धी मापदण्ड तथा विवरणहरू- २०८२

स्वीकृत मिति :- २०८२।११।२८

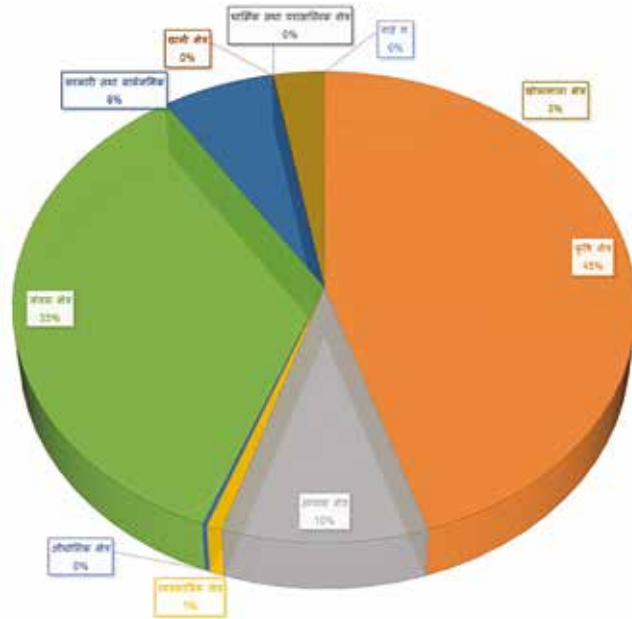
गोरखा नगरपालिका
भू-उपयोग क्षेत्र नक्शा
साविक देउराली गा वि स



नक्सा संकेत

	वार्ड विमाना
	कृषि क्षेत्र
	आवासिय क्षेत्र
	व्यावसायिक क्षेत्र
	औद्योगिक क्षेत्र
	वनजंगल क्षेत्र
	सार्वजनिक उपयोग क्षेत्र
	अन्य क्षेत्र
	खानी तथा खनिज क्षेत्र क्षेत्र
	सांस्कृतिक तथा पुरातात्विक क्षेत्र
	नदि तथा सिमसार क्षेत्र

गोरखा नगरपालिकाको भू-उपयोग क्षेत्र वर्गीकरणको नक्सा





गोरखा नगरपालिका
नगर कार्यपालिकाको कार्यालय
डुम्रीडाँडा, गोरखा
गण्डकी प्रदेश, नेपाल
नगरसभा सदस्यहरुको विवरण



क्र स	सभा सदस्यको नाम थर	पद	ठेगाना	सम्पर्क नं.
१	श्री कृष्ण बहादुर राना मगर	नगर प्रमुख	गोरखा नगरपालिका	९८५६०४०११२
२	श्री मसली माया थोकर	नगर उपप्रमुख	गोरखा नगरपालिका	९८५६०७०३६३
३	श्री हिकमत बहादुर कुँवर	वडा अध्यक्ष	गोरखा नपा १	९८४६७८३१०८
४	श्री रहम तुल्ला मिया	वडा अध्यक्ष	गोरखा नपा २	९८५६०४०३३३
५	श्री चुल बहादुर कुँवर	वडा अध्यक्ष	गोरखा नपा ३	९८४६०७५४९९
६	श्री लाल प्रसाद भट्टराई	वडा अध्यक्ष	गोरखा नपा ४	९८४६१२७१४६
७	श्री बिष्णु राना	वडा अध्यक्ष	गोरखा नपा ५	९८५६०२४६२९
८	श्री राजेन्द्र कुमार जोशी	वडा अध्यक्ष	गोरखा नपा ६	९८४६०५६०८२
९	श्री विष्णु प्रसाद श्रेष्ठ	वडा अध्यक्ष	गोरखा नपा ७	९८५६०४०१२९
१०	श्री ऋषिराम खत्री	वडा अध्यक्ष	गोरखा नपा ८	९८५६०४२७३७
११	श्री कुल बहादुर कुँवर	वडा अध्यक्ष	गोरखा नपा ९	९८५६०४०७१७
१२	श्री प्रदिप कुँवर	वडा अध्यक्ष	गोरखा नपा १०	९८५६०४०७४७
१३	श्री राम बहादुर खड्का	वडा अध्यक्ष	गोरखा नपा ११	९८४६०९८३३०
१४	श्री डिल बहादुर थापा	वडा अध्यक्ष	गोरखा नपा १२	९८५६०४००३३
१५	श्री मित्र कुमारी परियार	वडा अध्यक्ष	गोरखा नपा १३	९८५६०४१५९९
१६	श्री गोपाल बहादुर थापा	वडा अध्यक्ष	गोरखा नपा १४	९८२९११०५१२
१७	श्री रन्जिता श्रेष्ठ	कार्यपालिका सदस्य	गोरखा नपा ६	९८५६०७७७९७
१८	श्री सावित्रा थापा पुलामी	कार्यपालिका सदस्य	गोरखा नपा १०	९८५६०६५६००
१९	श्री कमला भट्ट	कार्यपालिका सदस्य	गोरखा नपा १	९८४५४८६०००
२०	श्री अप्सरा नेपाली रेग्मी	कार्यपालिका सदस्य	गोरखा नपा ११	९८१६६८८१०९
२१	श्री पम्फा गान्धारी	कार्यपालिका सदस्य	गोरखा नपा ७	९८४६५७०३८४
२२	श्री सीता मग्राती अछामी	कार्यपालिका सदस्य	गोरखा नपा ५	९८०६७८८०५३
२३	श्री पवित्रा वि. क.	कार्यपालिका सदस्य	गोरखा नपा १४	९८४६९७५९९५
२४	श्री राम बहादुर रमतेल	कार्यपालिका सदस्य	गोरखा नपा ७	९८४६०५६३७९
२५	श्री टोप बहादुर भट्ट क्षेत्री	नगर सभा सदस्य	गोरखा नपा १	९८६२१४९३३७
२६	श्री ठाकुर प्रसाद भट्ट	नगर सभा सदस्य	गोरखा नपा १	९८१६१२१३०३
२७	श्री सिर्जना नेपाली	नगर सभा सदस्य	गोरखा नपा १	९८०६७३६२४९
२८	श्री रञ्जिता थापा मगर	नगर सभा सदस्य	गोरखा नपा २	९८४६१८८९४४
२९	श्री तारा देवी वि. क.	नगर सभा सदस्य	गोरखा नपा २	९८४६५४३०८८
३०	श्री कृष्ण कुमार श्रेष्ठ	नगर सभा सदस्य	गोरखा नपा २	९८४६३७७३५७
३१	श्री तिलक बहादुर बानियाँ	नगर सभा सदस्य	गोरखा नपा २	९८४६२५१७९६
३२	श्री शोभा रोका उपरकोटी	नगर सभा सदस्य	गोरखा नपा ३	९८२९१५८८२८
३३	श्री बबुल राना मगर	नगर सभा सदस्य	गोरखा नपा ३	९८४६९४४१३७
३४	श्री ईच्छा थापा	नगर सभा सदस्य	गोरखा नपा ३	९८४३१०३६१५
३५	श्री अञ्जना देवकोटा खनाल	नगर सभा सदस्य	गोरखा नपा ३	९८४६८६६९८२



कृष्ण बहादुर राना मगर
नगर प्रमुख

गोरखा नगरपालिकाको भू-उपयोग क्षेत्र वर्गीकरण सम्बन्धी मापदण्ड तथा विवरणहरू- २०८२

३६	श्री मोहम्मद जमिल मियाँ	नगर सभा सदस्य	गोरखा नपा ४	९८५६०७५२१२
३७	श्री निशा रोका	नगर सभा सदस्य	गोरखा नपा ४	९८१११०५१५४
३८	श्री सीता बानियाँ	नगर सभा सदस्य	गोरखा नपा ४	९८४६३७९२९६
३९	श्री अलि अस्पर मियाँ	नगर सभा सदस्य	गोरखा नपा ४	९८६७९१३४८६
४०	श्री लोक बहादुर थापा मगर	नगर सभा सदस्य	गोरखा नपा ५	९८४५३८६६३९
४१	श्री हरिराम पोखरेल	नगर सभा सदस्य	गोरखा नपा ५	९८४६५७००८६
४२	श्री सावित्रा शर्मा भट्टराई	नगर सभा सदस्य	गोरखा नपा ५	९८४६८१९८३५
४३	श्री शितल काजी मास्के	नगर सभा सदस्य	गोरखा नपा ६	९८५६०२३५८०
४४	श्री मिलन राना मगर	नगर सभा सदस्य	गोरखा नपा ६	९८०१०७९१४०
४५	श्री मनिषा परियार	नगर सभा सदस्य	गोरखा नपा ६	९८४६६१७२०३
४६	श्री खड्ग प्रसाद श्रेष्ठ	नगर सभा सदस्य	गोरखा नपा ७	९८२११९८९०७
४७	श्री सरस्वती गुरुङ्ग	नगर सभा सदस्य	गोरखा नपा ७	९८४६२५२७९४
४८	श्री केदार बहादुर थापा	नगर सभा सदस्य	गोरखा नपा ७	९८४६१२५६६७
४९	श्री विवा अछामी रोका	नगर सभा सदस्य	गोरखा नपा ७	९८४६०७५०९८
५०	श्री सानु माया उपरकोटी	नगर सभा सदस्य	गोरखा नपा ८	९८१३४४२५७२
५१	श्री अनिल राना मगर	नगर सभा सदस्य	गोरखा नपा ८	९८४६३७८७५५
५२	श्री पम्फा बस्नेत	नगर सभा सदस्य	गोरखा नपा ८	९८४६१८९८०४
५३	श्री ज्ञान बहादुर कुँवर	नगर सभा सदस्य	गोरखा नपा ८	९८४६१२५१५३
५४	श्री पदम कुमारी श्रेष्ठ	नगर सभा सदस्य	गोरखा नपा ९	९८४६४५४७०८
५५	श्री बेली माया सिर्मल	नगर सभा सदस्य	गोरखा नपा ९	९८१५१११११०
५६	श्री देवेन्द्र बस्नेत	नगर सभा सदस्य	गोरखा नपा ९	९८४६४५९३९६
५७	श्री ज्ञानु राना	नगर सभा सदस्य	गोरखा नपा १०	९८४६२९०८९०
५८	श्री गोकर्ण बहादुर थापा	नगर सभा सदस्य	गोरखा नपा १०	९८५६०४०९७३
५९	श्री लक्ष्मी कोइराला	नगर सभा सदस्य	गोरखा नपा १०	९८२४१६६८४३
६०	श्री विमला थापा मगर	नगर सभा सदस्य	गोरखा नपा ११	९८१११७५१२९
६१	श्री रेन कुमार थापा मगर	नगर सभा सदस्य	गोरखा नपा ११	९८२७१००६२३
६२	श्री जिर सिं तामाङ	नगर सभा सदस्य	गोरखा नपा ११	९८५६०४०५७५
६३	श्री चोवनाथ संग्रौला	नगर सभा सदस्य	गोरखा नपा १२	९८४६२१६०१७
६४	श्री ईश्वर बहादुर कुमाल	नगर सभा सदस्य	गोरखा नपा १२	९८४६७६८८८२
६५	श्री देवी कुमाल	नगर सभा सदस्य	गोरखा नपा १२	९८२७१०४८२९
६६	श्री भगवती परियार	नगर सभा सदस्य	गोरखा नपा १२	९८१३४१९९७३
६७	श्री शिव बहादुर मगर	नगर सभा सदस्य	गोरखा नपा १३	९८४६०९७७११
६८	श्री गिता कार्की	नगर सभा सदस्य	गोरखा नपा १३	९८४६२१६०१२
६९	श्री कृष्ण प्रसाद कारखेती	नगर सभा सदस्य	गोरखा नपा १३	९८४६४३०३९५
७०	श्री काली माया वि. क.	नगर सभा सदस्य	गोरखा नपा १३	९८०६६०४६१८
७१	श्री हिरा पन्थ	नगर सभा सदस्य	गोरखा नपा १४	९८४६००९७२३
७२	श्री एच बहादुर थापा	नगर सभा सदस्य	गोरखा नपा १४	९८१४१४९८३६
७३	श्री प्रमोद थापा मगर	नगर सभा सदस्य	गोरखा नपा १४	९८१५१४१५९७
७४	श्री निर्मला सुनार	नगर सभा सदस्य	गोरखा नपा १४	९८४५४३५९४१



कृष्ण बहादुर राना मगर
नगर प्रमुख



गोरखा नगरपालिका
नगर कार्यपालिकाको कार्यालय
डुम्रीडाँडा, गोरखा
गण्डकी प्रदेश, नेपाल



भूउपयोग क्षेत्र वर्गीकरण सम्बन्धी मापदण्ड तथा आधार – २०८०

स्वीकृत मिति: २०८०।१०।२८

भूउपयोग ऐन, २०७६ तथा भूउपयोग नियमावली, २०७९ बमोजिमको मापदण्ड तथा आधारहरूका अतिरिक्त र उपयुक्त देहाय अनुसार गोरखा नगरपालिका क्षेत्र भित्रका जग्गाको भूउपयोग वर्गीकरण गर्ने :-

क) कृषि क्षेत्र

१. अन्नवाली, दलहन, तेलहन, नगदेवाली लगायतको खेतीपातीमा उपयोग भैरहेको जग्गा,
२. फलफूल बगैँचा वा नर्सरी, तरकारी, सागपात, व्यवसायिक फूलको खेती सो को नर्सरी लगायतको जग्गा
३. पशुपंक्षी पालन तथा सोको आहारको लागि प्रयोग हुने दाना, घाँस, वा बनस्पती उत्पादन लगायतको लागि उपयोग भएको जग्गा ।
४. सरकारी वा सार्वजनिक वन क्षेत्र बाहेकको आवादी क्षेत्रभित्र भएका खरबारी, घाँसे मैदान, चरन क्षेत्र तथा रुख भाडी भएको जग्गा
५. निजी जग्गामा बन पैदावर वा जडिबुटी उत्पादन गर्ने उद्देश्यले हुर्काईएका बनस्पती वा जडिबुटी भएको जग्गा
६. निजी वा सरकारी सार्वजनिक जग्गामा कृत्रिम पोखरी बनाई माछापालन गरिएको जग्गा ।
७. कृषि उत्पादनको रेखदेख गर्न, भण्डार गर्न, सुकाउन तथा प्रशोधन गर्न वा पशुपालनको लागि प्रयोग भएको कुनै पनि भौतिक संरचना, घर, टहरा, आदि भएको जग्गा ।
८. खनजोत गरी खेती गाउन तयार गरिएको जग्गा वा खेती लगाउन उपयुक्त हुनसक्ने आवाद लायक पर्ती वा बाँझो जग्गा
९. बसोबास, व्यावसायिक क्षेत्र वा अन्य उपयोग भएको क्षेत्रसँग जोडिएको भएता पनि कित्ताको क्षेत्रफल ५००० बर्ग मिटर भन्दा बढी भई खेती गरिएको वा खनजोत गरिएको पर्ती बाँझो जग्गा ।
१०. एकै स्थानमा विभिन्न कित्ताहरू जोडिएर एक हेक्टर वा सो भन्दा बढी क्षेत्रफलमा खेती गरिएका वा खनजोत गरिएका पर्ती बाँझो खेतीयोग्य जग्गा ।

ख) आवासीय क्षेत्र-

- कृषि उपजको रेखदेख, भण्डारण तथा प्रशोधन, पशुपालन, वा उद्योग कलकारखाना संचालनको प्रयोजन बाहेक नागरिक आवासको रूपमा प्रयोग भएको भवन, घर, टहरा वा सो भएको जग्गा ।
- व्यक्तिगत घर र सोसँग जोडिएका बगैँचा, ग्यारेज, आँगन र सो प्रयोजनको लागि प्रयोग हुने व्यक्तिगत बाटो आदि रहेको जग्गा ।
- एक भन्दा धेरै परिवारहरू बस्ने विकसित अपार्टमेन्ट, बहुतले भवन वा आवासीय फ्ल्याट रहेको जग्गा र सो प्रयोजनको लागि छुट्याईएको बाटो, सामूहिक ग्यारेज, पार्किङ स्थल, बगैँचा, चौर, मनोरञ्जनस्थल लगायत रहेको जग्गा
- ग्रामीण क्षेत्रमा बनेको घर, आँगन, चोक, घरसंगै रहेको गोठ, चर्पी, करेसाबारी, धन्सार, बगैँचा आदिले चर्चेको जग्गा,
- बसोबासको लागि आवश्यक आधारभूत भौतिक पूर्वाधार, सडक, विद्युत, खानेपानी, वा ढल निकास लगायतको व्यवस्था भएको क्षेत्रमा रहेको १०० बर्ग मिटर भन्दा साना कित्ताका जग्गा ।

ग) व्यवसायिक क्षेत्र-

- सामूहिक रूपमा बस्तु वा सेवाको खरिद विक्रि हुने स्थल रहेको घरजग्गा तथा सो प्रयोजनको लागि छुट्याईएको जग्गा,
- विभिन्न किसिमका व्यापारिक, व्यावसायिक र मनोरञ्जनस्थल रहेको क्षेत्र तथा सो प्रयोजनको लागि उपयोग भएको घर रहेको जग्गा वा सो प्रयोजनको लागि छुट्याईएको जग्गा, निजी क्षेत्रबाट सञ्चालन गरिएको शिक्षा, स्वास्थ्य, संचार, लगायत सेवा उपलब्ध गराउने स्थल सो को लागि प्रयोग भएको घर र घरले चर्चेको जग्गा
- कुनै बस्तु, यन्त्र उपकरण मर्मत संभार वा सफा गरिने स्थल वा भण्डारण गरिएको स्थल वा सो प्रयोजनका लागि प्रयोग भएको घर र घरले चर्चेको जग्गा ।
- कुनै व्यवसायिक क्रियाकलाप संचालन नभएको भए तापनि सो को पूर्वाधार समेत उपलब्ध भएको र घर वा जग्गा रहेको स्थानबाट १०० मिटर अर्धव्यासमा करिब पचास व्यवसायिक रहेको स्थल, सोको लागि प्रयोग भएको घर र तिनले चर्चेको जग्गा
- सरकारी, सार्वजनिक वा निजी क्षेत्र समेतले सेवा प्रदान गर्न स्थापना गरेको कार्यालय, तथा तिनले चर्चेको जग्गा (जस्तै: हाल चलन चल्तीमा उपयोग भईरहेका पसल, बैंक बित्तिय संस्था, होटेल, रेष्टुरेन्ट, हाटबजार लाग्ने स्थल, चमेना गृह, खाजा घर, व्यावसायिक प्रयोजनका लागि उपयोग गर्ने स्टोरेज क्षेत्र, सेवा प्रदान गर्ने सरकारी तथा निजी जग्गा, सरकारी र निजी क्षेत्रबाट सञ्चालित अस्पताल, बिद्यालय, क्याम्पस, नर्सिङ होम, पोलिक्लिनिक, पोलिटेक्निकल, रेडियो तथा टेलिभिजन ब्रोडकास्टिङ संस्था, ईन्टरनेट सेवा प्रदायक संस्था वा भविष्यमा निर्माणको लागि छुट्याईएको जग्गा, पर्यटकीय गतिविधिमा उपयोग भईरहेको क्षेत्रले चर्चेको जग्गा ।



कृष्ण बहादुर राना मगर
नगर प्रमुख

घ) औद्योगिक क्षेत्र-

- कुनै बस्तु वा कच्चा पदार्थ उत्पादन गर्ने स्थल, उद्योगबाट उत्पादित फोहोरजन्य पदार्थको बिसर्जन गर्ने जग्गा,
- खाद्य प्रशोधन, पेय पदार्थ उत्पादन गर्ने जग्गा, निर्माण सामग्री, काठजन्य उद्योग सञ्चालन गर्ने जग्गा,
- मेसिनरी औजार, यन्त्र उपकरण, सवारी साधन निर्माण स्थल तथा सो प्रयोजनको लागि छुट्याईएको जग्गा,
- कपडा, पोशाक, उत्पादन स्थल, वा सो प्रयोजनको जग्गा, कुनै उद्योग संचालन तथा रेखदेख गर्न आवश्यक घर, टहरा, वर्कसपले चर्चेको जग्गा तथा कच्चा पदार्थ भण्डारण स्थल, उद्योगबाट उत्पादित फोहोर जन्य पदार्थको बिसर्जन गर्ने प्रयोजनका लागि प्रयोग भएको जग्गा,
- नेपाल सरकारले घोषणा गरेका औद्योगिक क्षेत्र, विशेष आर्थिक क्षेत्र लगायत सो क्षेत्रले चर्चेको जग्गालाई **औद्योगिक क्षेत्रमा वर्गीकरण गर्ने** ।

ङ) खानी तथा खनिज क्षेत्र-

- खानी तथा खनिज जन्य पदार्थ स्थानिय तहबाट स्वीकृती प्राप्त गरी जमिनको सहतमा ढुंगा, गिट्टी, बालुवा उत्खनन गर्ने, जमीन मुनि फलाम, जस्ता, तामा समेत विभिन्न खानी भएको क्षेत्र,
- खानी वा खनिज पदार्थ उत्खनन भई रहेको वा भईसकेको र हाल खाली रहेको वा फेला परेको क्षेत्रलाई खानी तथा खनिज क्षेत्रमा वर्गीकरण गर्ने ।

च) बन क्षेत्र-

- पूर्ण वा आंशिक रूपले रुख तथा बनस्पतीले ढाकिएको जग्गा
- सरकारी, सामुदायिक, कबुलियती, धार्मिक बन जंगल भएको जग्गा,
- रुख तथा बनस्पती वृक्षारोपण गरिएका सरकारी वा सार्वजनिक जग्गा,
- रुख तथा बनस्पती नभएता पनि अन्य प्रयोजनको रूपमा वर्गीकरण नभएको भाडि, बुट्यान आदि भएको जग्गा । प्राकृतिक चरनको जग्गा ।
- पानीको मुहानलाई संरक्षण गर्न हुर्काईएका वा जोगाईएका रुख तथा बनस्पतीले ढाकेको सरकारी वा सार्वजनिक जग्गा ।
- नदी उकासबाट प्राप्त गरी निजी जग्गा बाहेकका बन क्षेत्रका लागि तोकिएका जग्गा,
- प्रचलित कानून बमोजिम बन क्षेत्र जनिएको जग्गा
- सामुदायिक बन, जंगल, बुटेन र हाल कायम भएका सबै किसिमका बन पैदावर क्षेत्र (निजी जग्गामा भएको बाहेक) लाई बन क्षेत्रमा वर्गीकरण गर्ने ।

छ) नदी, खोला, ताल, सिमसार क्षेत्र-

- साबिकको तथा हाल उपयोगमा रहेका प्राकृतिक नदीनाला, ताल, तलैया, पोखरी (व्यक्तिको निजी पोखरी बाहेक)
- नदी, खोलानाला तथा सोको जल प्रवाहको क्षेत्र, किनारा, डिल र बगर,
- नहर तथा सोको डिल,
- प्राकृतिक ताल, पोखरी तथा सोको डिल,
- साविक नदी वा खोला बगेको र हाल नदी, खोला उकास भई बगर वा ढुङ्ग्यान कायम भएको क्षेत्र,
- बग्ने पानी नभए पनि पानी जमेको वा जम्ने सम्भावना भएको क्षेत्र लगायतका पानीजन्य उपयोगको क्षेत्रलाई नदी, खोला, ताल, सिमसार क्षेत्रमा वर्गीकरण गर्ने ।

ज) सार्वजनिक उपयोगको क्षेत्र-

- सार्वजनिक आवागमन, यातायात पूर्वाधार (जस्तै: बसपार्क, ट्याक्सी/कार पार्क, सडक पेटी, सडक, बाटो, पुल, हेलीप्याड) तथा सामुदायिक प्रयोजनका लागि उपयोग हुने क्षेत्रले ओगटेको जग्गा
- शहरी क्षेत्रमा खुला हरित क्षेत्र बगैँचा, चौर, पार्क, पिकनिक स्पट, खेल पूर्वाधार तथा मैदान, चिडियाखाना, मनोरञ्जन स्थल, फाँट, हाटबाजार लाग्ने स्थल, चौतारा, टुडिखेल, अन्त्यष्टि स्थल, फोहोर व्यवस्थापन स्थल लगायत सो ले चर्चेको जग्गा,
- सार्वजनिक आवागमन हुने प्राकृतिक वा मानव निर्मित सम्पदा वा पूर्वाधार रहेको स्थल र सो ले चर्चेको जग्गा,
- सरकारी सार्वजनिक र सामुदायिक विद्यालय, विश्वविद्यालय लगायत शिक्षण संस्थाले चर्चेको जग्गालाई सार्वजनिक उपयोग क्षेत्रमा वर्गीकरण गर्ने ।

झ) सांस्कृतिक तथा पुरातात्विक महत्वको क्षेत्र-

- विभिन्न समुदायले धार्मिक, सांस्कृतिक वा परम्परागत रूपमा पुजा, अर्चना वा उपासना गर्ने स्थलहरू जस्तै हाल उपयोगमा रहेका मठ, मन्दिर, मस्जिद, कब्रिस्थान, इमामवाडा, इदगाह, सङ्ग्राहलय, गुम्बा, चर्च, गुफा लगायत धार्मिक क्षेत्रले चर्चेका जग्गा,
- विश्व सम्पदा सूचिमा रहेका, ऐतिहासिक धार्मिक सांस्कृतिक क्षेत्र,
- विभिन्न ऐतिहासिक दरवार, भवन, किल्ला, गढी स्तम्भ लगायतका ढाँचा निर्माण स्थल वा अन्य स्थल,
- नेपाल सरकारले पुरातात्विक महत्वको भनी परिभाषित गरेको वा संरक्षण गर्ने भनी तोकेका क्षेत्रलाई सांस्कृतिक तथा पुरातात्विक क्षेत्रमा वर्गीकरण गर्ने ।

ञ) अन्य क्षेत्र

११. माथि उल्लेखित विभिन्न क्षेत्रहरूमा नपरेका तथा छुट भएको जग्गालाई भू-उपयोग ऐन, २०७६ र भू-उपयोग नियमावली, २०७९ बमोजिम अन्य क्षेत्रमा वर्गीकरण गर्ने ।



(Signature)
कृष्ण बहादुर राना मगर
नगर प्रमुख

भूउपयोग ऐन, २०७६ को दफा ४ बमोजिम यस नगरपालिका क्षेत्र भित्रका जग्गालाई वडागत रुपमा तपशिल बमोजिम वर्गीकरण गरिएको छ ।

तपसिल:

नोट: सडक मापदण्डको लागि यस नगरपालिकाबाट स्वीकृत सडक मापदण्ड बमोजिमको विवरण सहित सबै वडाको सडकको नाम योजना पुस्तिकामा रहेको छ । त्यसलाई आधार मान्न सकिनेछ । यसमा वर्गीकरण गरिएका सम्पूर्ण जग्गाका क्षेत्रहरू कानूनले तोकिएको सडक मापदण्ड बाहेक मापन गरिनेछ ।

स्थान	वडा नं.	व्यवसायिक र आवासीयक्षेत्र	कैफियत
ताप्ले	१	<p>ख) आवासीय क्षेत्र</p> <p>१. गोरखा घ्याम्पेसाल सडक छेउछाउको मुख्य बस्तीहरू आसपासको सडकको मापदण्ड बाहेकको ३० मिटर सम्मका जग्गाहरू</p> <p>२. हाल घर टहरा भएका ठाउँबाट १० मिटर वरपरका जग्गाहरू आवासीय र बाँकी क्षेत्र कृषि क्षेत्रमा वर्गीकरण गर्ने ।</p> <p>ग) पर्यटकीय क्षेत्र: दामगाडे डाँडा देखि ताप्ले कोट हुँदै थर्पु, अकला मन्दिर आसपासको जग्गाको क्षेत्र ।</p> <p>घ) सांस्कृतिक क्षेत्र: ताप्लेकोट, देवीस्थान, अकल मन्दिर, शिवालय मन्दिर, लाटीदेवी मन्दिर, दुर्गा मन्दिर, अगौता मन्दिर, छापथोक मन्दिर,</p>	
ताप्ले	२	<p>ख) आवासीय क्षेत्र</p> <p>नारेश्वर निवेल ताकु खण्ड मोटर वाटो:</p> <p>१. शेर बहादुर श्रेष्ठको घरदेखि मसेल खोला, रामचन्द्र श्रेष्ठको घरसम्म सडक दायाँवायाँका २० मिटर आसपासका जग्गाहरू</p> <p>२. अस्लामी चोक देखि होम बहादुर उपरकोटीको घर सम्मको कच्ची मोटर वाटोको दाया वाया २० मिटर भित्रका जग्गाहरू</p> <p>थर्पु शिखर सडक खण्ड:</p> <p>३. निरमायाँको घरदेखि शिवलाल श्रेष्ठको घरसम्मको सडकको दायाँवायाँ १५ मिटर क्षेत्रका जग्गाहरू</p> <p>४. तल्लो कोखे देखि चालिसे चौतरासम्म सडकको दाया वायाँ १५ मिटर भित्रको जग्गाहरू</p> <p>५. वोहरा घुम्ती देखि आहाले भञ्ज्याङ्ग सम्म सडकको दायाँवायाँ १५ मिटर भित्रका जग्गाहरू</p> <p>६. आहाले भञ्ज्याङ्ग देखि गो.न.पा. १ को सिमानासम्म सडकको दायाँवायाँ १५ मिटर भित्रका जग्गाहरू</p> <p>पौवा ठूलोपधेरा सडक</p> <p>७. राम लालको घरबाट ठूलो पधेरा सम्मको दाया वाया १५ मिटर भित्रको जग्गाहरू</p> <p>कटुवालको घर डाडा गाउ सडक</p> <p>८. कटुवालको घरबाट डाडागाउ सडकको दाया वाया २० मिटर भित्रका जग्गाहरू</p> <p>आहाले भञ्ज्याङ्ग गौरी शंकर महादेव मन्दिर देवि थान सडक</p> <p>९. आहाले भञ्ज्याङ्ग मोड देखि गौरीशंकर मन्दिर सडकको दायाँ दाया वाया १५ मिटर भित्रको जग्गाहरू</p> <p>देउराली सडक खण्ड:</p> <p>१०. आहाले भञ्ज्याङ्ग देखि देउराली हुँदै माथिल्लो रोडसम्म १५ मिटर भित्रका दाया वायाको जग्गाहरू</p> <p>गोरखा आरुघाट सडक:</p> <p>११. काफल गैरी देखि वेद गैरासम्म सडक दायाँवाया व्यबसायिक क्षेत्र बाहिर थप १५ मिटर क्षेत्रका जग्गाहरू</p> <p>नेवार गाउ पधेरा देखि भिमसेन स्थान थर्पु कच्ची मोटर वाटो</p> <p>१२. नेवार गाउ बगैचा देखि भिमसेनस्थान हुँदै डाडा गाउ पानी ट्याङ्की सम्मको कच्ची सडक दायाँवायाँ १५मिटर भित्रका जग्गाहरू</p> <p>१३. बगैचा देखि तल्लो कोखे जाने वाटोको सडक मापदण्ड बाहेक १५ मिटर भित्रका जग्गाहरू</p> <p>१४. माथि उल्लेख भएका सडकहरू बाहेक हाल घर टहरा भएका ठाउँबाट १० मिटर वरपरका जग्गाहरू आवासीय र बाँकी क्षेत्र कृषि क्षेत्रमा वर्गीकरण गर्ने ।</p>	



कृष्ण बहादुर राना मगर
नगर प्रमुख

नरेश्वर	३	<p>ख) आवासीय क्षेत्र</p> <ol style="list-style-type: none"> मानेपानी नरेश्वर देउराली पणिनी चौतारा हुँदै गंगटे निवेल सडकको (मुख्य ठाउँहरू जस्तै: मानेपानी, जोगी आहाल, तल्लो आहाले, देउराली, पणेनी चौतारा, होलसिंड) सडक मापदण्ड बाहेक दायँवायाँ २५ मिटर भित्रका जग्गाहरू खल्लुवोट काँडेपानी हुँदै बुढीखोला सडक आसपास २० मिटर भित्रका जग्गाहरू पहरेखोला कामीगाउँ हुँदै लप्से सडक आसपास २० मिटर भित्रका जग्गाहरू माथि उल्लेख भएका सडकहरू बाहेक हाल घर टहरा भएका ठाउँबाट १० मिटर वरपरका जग्गाहरू आवासीय र बाँकी क्षेत्र कृषि क्षेत्रमा वर्गीकरण गर्ने । 	
फिनाम	४	<p>क) व्यवसायिक क्षेत्र</p> <ol style="list-style-type: none"> ढुंगागाढे मोड देखि घ्याम्पेसाल सडकको वडा न. को सिमानासम्म दायँ वायाँ २० मिटर सम्म व्यवसायिक तथा त्यस पछि ५० मिटर भित्रका जग्गाहरू आवासीयजग्गामा वर्गीकरण गर्ने बृन्दावन होटल देखि भिमसेनपार्क हुँदै समि चौतारा सडकको दायँवायाँ २० मिटर भित्रका जग्गाहरू व्यवसायिक जग्गा र त्यो भन्दा पछाडी ३० मिटर भित्र आवासीय क्षेत्रमा वर्गीकरण गर्ने वडा न. ८ को सिमाना देखि शहिद लखन गाउँपालिकाको सिमानासम्म सडकको २५ मिटर दायँवायाँका जग्गाहरू व्यवसायिक <p>ख) आवासीय क्षेत्र</p> <ol style="list-style-type: none"> वडा नं ४ को वडा कार्यालय देखि बेलस्वाँरा बारी पुछार बानियाँगाउँ हुँदै गरापानी सडक दायँवायाँ ३० मिटर भित्रका जग्गाहरू डेरागाउँ जोगीडाँडा हुँदै खेलकुद मैदानसम्म सडकको दायँवायाँ २० मिटर भित्रका जग्गाहरू व्यवसायिक गोरखा आरुघाट सडकबाट कुवापानी हुँदै भिमसेनपार्क जाने सडकको दायँवायाँ २० मिटर भित्रका जग्गाहरू बानियाँगाउँ देखि पुतली बँगेचा सडकको दायँवायाँ २५ मिटर भित्रका जग्गाहरू बज्र भैरव स्कुल देखि अवलटारी सडकको दायँवायाँ २० मिटर भित्रका जग्गाहरू बज्र भैरव स्कुल देखि रम्तेलगाउँ हुँदै बाघखोर सडकको दायँवायाँ २० मिटर भित्रका जग्गाहरू ढुंगागाढे देखि खोरथापे चौतारा सडकको दायँवायाँ २५ मिटर भित्रका जग्गाहरू हटिया देखि पन्थेस्वाँरा, कटुवाल गाउँ हुँदै भिमसेन पार्क जाने सडकको दायँवायाँ २५ मिटर भित्रका जग्गाहरू कसवापानी पाङ्गा भ्याल बाटो गरासम्म सडकको दायँवायाँ २० मिटर भित्रका जग्गाहरू डेरागाउँ हुँदै आरुस्वाँरा, मेलविसौनी जाने सडकको दायँवायाँ २० मिटर भित्रका जग्गाहरू ढुंगागाढे भगवतीथान ज्यादुल सडकको दायँवायाँ २० मिटर भित्रका जग्गाहरू 	
वडा	५	<p>ख) आवासीय क्षेत्र</p> <ol style="list-style-type: none"> सतिपिपल चोक देखि गैरी कुवा हुँदै गोरखा दरबार जाने सडक दायँवायाँ वायाँ ५० मिटर सम्मका जग्गाहरू आवासीयक्षेत्र सतिपिपल चोकबाट मैदान हुँदै चिल्डेनपार्क सडक दायँवायाँ ३० मिटर भित्रका जग्गाहरू 	



कृष्ण बहादुर राना मगर
नगर प्रमुख

		<p>३. गोरखा क्याम्पस क्षेत्रको १०० वरपरका जग्गाहरू</p> <p>४. पश्चिमकाली मन्दिर क्षेत्रको १०० मिटर आसपासका जग्गाहरू</p> <p>५. द्रव्यशाह चौतारा पस्लाड चौतारा नामरुड होमस्टे सडक आसपास २० मिटर भित्रका जग्गाहरू</p> <p>६. गैरी कुवा देखि माझटोल हुँदै मानेपानी वडा नं. ३ को सिमानासम्म जाने सडक दायाँबायाँ ३० मिटर भित्रका जग्गाहरू</p> <p>७. सतिपिपल चोकदेखि काफलघारी हुँदै स्वाँरा जाने सडक दायाँबायाँ ३० मिटर भित्रका जग्गाहरू</p> <p>८. पँदेलथोक मानेपानी सडक दायाँबायाँ २० मिटर भित्रका जग्गाहरू</p> <p>९. भिमसेन थान देखि वडा नं. ४ र ५ को सिमाना जाने सडक दायाँबायाँ २० मिटर भित्रका जग्गाहरू</p> <p>१०. मार्चु तगरा देखि चारकुने चौतारा सडक दायाँबायाँ २० मिटर भित्रका जग्गाहरू</p> <p>११. देवीमाई टोलको सडक आसपास २० मिटर भित्रका जग्गाहरू</p> <p>१२. मानेपानीचोक देखि श्रीमल गाउँ हुँदै स्वाँरा जाने सडक दायाँबायाँ २० मिटर भित्रका जग्गाहरू</p> <p>१३. छेवेटार बोहोरावेशी हुँदै वेनीखोला सम्म सडक दायाँबाया २० मिटर भित्रका जग्गाहरू</p> <p>१४. पश्चिमकाली नाडुलेपानी अमलापानी बोहोरा बेशी सडक दायाँबाया २० मिटर भित्रका जग्गाहरू</p> <p>१५. नेत्रहिन भवन देखि कालीमाटी हुँदै लोक बहादुरको घरसम्म २० मिटर दायाँबायाँका जग्गाहरू</p> <p>१६. पस्लाड खोला भुपालगाउँ सडक दायाँबायाँको २० मिटर भित्रका जग्गाहरू</p> <p>१७. लप्टन चौतारा छतुवने बोटसम्म सडक दायाँबायाँ १५ मिटर भित्रका जग्गाहरू</p> <p>१८. रातमाटे लामागाउँ हुँदै सिमली कुवासम्म सडक दायाँबायाँ ३० मिटर भित्रका जग्गाहरू</p> <p>१९. डाँडागाउँ देखि भ्याम्टीगाउँ सडक दायाँबायाँ २० मिटर भित्रका जग्गाहरू</p> <p>२०. पश्चिमकाली देखि वडा कार्यालयसम्म सडक दायाँबायाँ ४० मिटर भित्रका जग्गाहरू</p> <p>२१. पश्चिमकाली देखि अर्खलेसम्म सडक दायाँबायाँ २० मिटर भित्रका जग्गाहरू</p> <p>२२. गोरखा क्याम्पस देखि अर्खले सडक दायाँबायाँ २० मिटर भित्रका जग्गाहरू</p> <p>२३. बेम्बो कटेज चोकबाट रोहटेपानी हुँदै सतिपिपल चोकसम्म सडक दायाँबायाँ २५ मिटर भित्रका जग्गाहरू</p> <p>२४. मैदानकालीबाट नाम्जाली गाउँ हुँदै फेवाली गाउँ सडक दायाँबायाँ २० मिटर भित्रका जग्गाहरू</p> <p>२५. बेम्बो कटेज देखि पुष्पा घरको सिडिबाटो दायाँबायाँ २० मिटर भित्रका जग्गाहरू</p> <p>२६. गोरखा क्याम्पबाट द्रव्यशाह चौतारो सडक दायाँबायाँ २० मिटर भित्रका जग्गाहरू</p>	
<p>वडा</p>	<p>६</p>	<p>क) व्यवसायिक क्षेत्र</p> <p>१. बसपार्क देखि हरमटारी प्रतिक्षालयसम्म दायाँबायाँको २५ मिटर सडक मापदण्ड बाहेकका २५ मिटर आसपासका जग्गाहरू</p> <p>२. हरमटारी चोक देखि अस्पतालचोक जाने सडक दायाँबायाँको २० मिटरको क्षेत्रका जग्गाहरू</p> <p>ख) आवासीय क्षेत्र</p> <p>३. सिमल गैरी, केरौँजा बस्ती देखि बेलडाँडा जाने सडकको वडा नं. ६ र ७ को सिमानासम्म सडकको उत्तर तर्फ र गोरखकाली मन्दिर तथा रानीवन भन्दा दक्षिण तर्फका व्यवसायिक क्षेत्र बाहेकका सम्पूर्ण जग्गाहरू आवासीय गर्ने र सिमल गैरी केरौँजा बस्ती देखि बेलडाँडा जाने सडकका देखि दक्षिण तर्फका ३० मिटर क्षेत्र भित्रका जग्गाहरूलाई आवासीय क्षेत्रमा वर्गीकरण गर्ने ।</p> <p>४. गोरखा नगरपालिका गेट देखि सिमल गैरी, थर्पु बेलडाँडा जाने सडकको वडा नं. ६ र ७ को सिमानासम्म सडक दायाँबायाँ ३० मिटर क्षेत्र भित्रका जग्गाहरू</p> <p>५. वल्लो समौदी ५ नं. ट्यांकी हुँदै पुजारी गाउँ गोरखा दरवार जानेबाटो ५० मिटर दायाँ बायाँका जग्गाहरू,</p>	



कृष्ण बहादुर राना मगर
नगर प्रमुख

		<p>क) धार्मिक,सांस्कृतिक तथा पुरातात्विक क्षेत्र</p> <p>६. गोरखकाली मन्दिर, गोरखनाथ मन्दिर, गणेशथान , रामशाह चौतारो,गोरखा दरबाह हेरचाह अड्डाले चर्चेको क्षेत्र</p> <p>७. पुष्कर तीर्थ रानीपोखरी परिसर, क्षेत्र, कृष्ण मन्दिर, भिमसेन मन्दिर, पाटेचौर भिमसेन मन्दिर, हरमटारी भिमसेन मन्दिर क्षेत्र वरपरका जग्गाहरू ।</p> <p>ख) वन क्षेत्र</p> <p>८. साविकको वन, सामुदायिक वन र हाल उपयोगमा रहेका सम्पूर्ण वन पैदावर भित्रको जग्गा ।</p>	
वडा	७	<p>क) व्यवसायिक क्षेत्र</p> <p>१. नयाँबजार चियानेखोला देखि न.पा. तरकारी भवन हुँदै सिटी हल सम्मको सडकको २० मिटर दायँबायाँका क्षेत्रहरू</p> <p>ख) आवासीय क्षेत्र</p> <p>२. सालबोटे नयाँबसपार्क हुँदै गोरखा क्याम्पस जाने सडकको उत्तर तर्फ व्यापारिक क्षेत्र बाहेक अन्य जग्गाहरू आवासीय</p> <p>३. गोरखा क्याम्पस मधुपानी मान्द्रे ढुंगा हुँदै गिद्धेखोला सडकको दायँबायाँ २० मिटर क्षेत्रकाका जग्गाहरू</p> <p>४. गिद्धेखोला देखि जन्ते ढुंगा हुँदै दुधपानीखोला (वडा नं. ७ र १० को सिमाना) २० मिटर भित्रका जग्गाहरू</p> <p>५. बुढाथोकीको घर देखि हलीचौतारा हुँदै सिमलधारा सडकको दायँबायाँ २० मिटर क्षेत्रकाका जग्गाहरू</p> <p>६. पृथ्वी स्मारक प्रा.वि देखि पिपलगैरी हुँदै मान्द्रे ढुंगा मुल पलाउने सडकको दायँबायाँ २० मिटर क्षेत्रका जग्गाहरू</p> <p>७. खत्रीगाउँ देखि बाटुले चौतारा हुँदै सिमलधारा ठूलो ढुंगा सडकको दायँबायाँ २० मिटर क्षेत्रकाका जग्गाहरू</p> <p>८. थर्पुदेखि कामीटारी हुँदै वडा नं. ६ को सिमानासम्म जाने सडकको दायँबायाँ २० मिटर क्षेत्रकाका जग्गाहरू</p> <p>९. सालबोटेबाट पन्थेस्वारा हुँदै खत्रीगाउँ सम्म सडकको दायँबायाँ २० मिटर क्षेत्रकाका जग्गाहरू</p> <p>१०. नयाँ बसपार्क कोइराला गाउँ पन्थे स्वारा सडकको दायँबायाँ २० मिटर क्षेत्रकाका जग्गाहरू</p> <p>११. खत्रीगाउँ खनालटारी हुँदै चियाने खोला वडा नं. ६ को सिमानासम्म जाने सडकको दायँबायाँ २० मिटर क्षेत्रकाका जग्गाहरू</p> <p>१२. ढुण्डुरेखोला देखि खनालटारी हुँदै वडा नं ६को सिमाना सम्म सडकको दायँबायाँ २० मिटर क्षेत्रकाका जग्गाहरू</p> <p>१३. नयाँ बसपार्क देखि पस्लाड पानी धारासम्म सडकको दायँबायाँ २० मिटर क्षेत्रकाका जग्गाहरू</p> <p>१४. गोरखा क्याम्पस थर्पु बेलडाँडा सडकको दायँबायाँ २० मिटर क्षेत्रका जग्गाहरू</p> <p>१५. माथि उल्लेख भएका सडकहरू बाहेक हाल घर टहरा भएका ठाउँबाट १० मिटर वरपरका जग्गाहरू आवासीय र बाँकी क्षेत्र कृषि क्षेत्रमा वर्गीकरण गर्ने ।</p>	
वडा	८	<p>क) व्यवसायिक क्षेत्र</p> <p>१. अमरसिंह मार्गको प्रतिक्षालय चोक देखि कट्टेलचोक सम्म सडकको मापदण्ड बाहेक को २० मिटर दायँबायाँको क्षेत्र र सो भन्दा पछाडि ५० मिटर दायँबायाँको जग्गा आवासीयमा वर्गीकरण गर्ने ।</p> <p>२. खोलखोले, नगरपालिका चोक देखि नगरपालिका गेट सडकको मापदण्ड बाहेक को २० मिटर दायँबायाँको क्षेत्र र सो भन्दा पछाडि ३० मिटर दायँबायाँको जग्गा आवासीयमा वर्गीकरण गर्ने ।</p> <p>३. गोरखा अस्पताल चोक देखि सशस्त्र व्यारेकसम्म सडकको मापदण्ड बाहेकको २० मिटर दायँबायाँको क्षेत्र व्यवसायिक र सो भन्दा पछाडि ३० मिटर दायँबायाँको जग्गा आवासीयमा वर्गीकरण गर्ने ।</p>	



कृष्ण बहादुर राना मगर
नगर प्रमुख

	<p>ख) आवासीय क्षेत्र</p> <p>४. पैरेनीखोला बरभञ्ज्याङ्ग थाकलडाँडा जोर चौतारा सडकको मापदण्ड बाहेकको २० मिटर दाय्यावायाँ सम्मको आवासीयजग्गाहरू ।</p> <p>५. सशस्त्र व्यारेक देखि जोर चौतारा सम्म र हुंगागाडे चोक देखि शहिद लखन गाउँपालिकाको सिमाना सम्म सडकको मापदण्ड बाहेकको दाय्यावायाँ २० मिटर सम्मको जग्गाहरू ।</p> <p>६. आहाले कट्टेलडाँडा सडकको मापदण्ड बाहेकको सडक दाय्यावायाँको २० मिटर भित्रका जग्गाहरू ।</p> <p>७. गैरीचौतारा देखि जोगी पदेरा हुँदै आमडाँडा सडकको मापदण्ड बाहेकको दाय्यावायाँ २० मिटरको क्षेत्र</p> <p>८. पाटेचौर रानीवन छाप भिमसेन पार्क सडकको मापदण्ड बाहेकको २० मिटर दाय्यावायाँको जग्गाहरू ।</p> <p>९. रानीवन आहाले सडकको मापदण्ड बाहेकको दाय्यावायाँ २० मिटरका जग्गाहरू ।</p> <p>१०. नगरपालिका गेट, चापबोट, सिमलगैरी, वडा नं ६ को सिमाना सडकको मापदण्ड बाहेकको २० मिटर दाय्यावायाँको क्षेत्र ।</p> <p>११. चुच्चे हुंगा गोरखा क्याम्पस सडक वडा नं. ६ र प्राविधिक शिक्षालय सडकको सिमानासम्म सडकको मापदण्ड बाहेकको ५० मिटर दाय्यावायाँको क्षेत्र ।</p> <p>१२. जिल्ला रेडक्रस देखि आयुर्वेदिक हुँदै आले गाउँ पूर्वाधार कार्यालय तथा वन कार्यालय सम्मको सडकको मापदण्ड बाहेकको दाय्यावायाँ ५० को जग्गाहरू ।</p> <p>१३. आयुर्वेद देखि भु.पु. सैनिक हुँदै खल्लुबोटे धारा सडकको मापदण्ड बाहेकको दाय्यावायाँ ५० मिटर जग्गाहरू ।</p> <p>१४. पिड चौतारा देखि सिर्दिखोला सडकको मापदण्ड बाहेकको कृषि सडकको दाय्यावायाँ २० मिटरको जग्गाहरू</p> <p>१५. डाँडा गाउँ, छाप, सुनारगाउँ सडकको मापदण्ड बाहेकको दाय्यावायाँ २० मिटर जग्गाहरू ।</p> <p>१६. हुलाक चौतारा, भुपाल गाउँ दुङ्गा गाढे सडकको मापदण्ड बाहेकको दाय्यावायाँ २० मिटर जग्गाहरू ।</p> <p>१७. आयुर्वेद चोक भित्रीवाटो हुँदै पेट्रोल पम्पसम्म सडकको मापदण्ड बाहेकको सडकको दाय्यावायाँको ५० मिटर क्षेत्रका जग्गाहरू ।</p> <p>१८. गैरी चौतारा, जिम्मल गाउँ, प्रतिकालयचोक हुँदै दमै चौतारा सडकको दाय्यावायाँ ३० मिटर भित्रका जग्गाहरू ।</p> <p>१९. रानिवन डाँडागाउँ सडकको मापदण्ड बाहेकको दाय्यावायाँ २० मिटरको जग्गाहरू</p> <p>२०. आहाले खत्रीगाउँ सडकको मापदण्ड बाहेकको दाय्यावायाँ २० मिटरका जग्गाहरू</p> <p>२१. पाटेचौर रानीवन घिमिरे गाउँ दाय्यावायाँका २० मिटरका आसपासका जग्गाहरू ।</p> <p>२२. संगमटोल तथा रमाइलो टोल क्षेत्र सडक दाय्यावायाँका २० मिटर भित्रका जग्गाहरू</p> <p>२३. बराह वगर कुवा, भित्री सडक दाय्यावायाँका २० मिटरका जग्गाहरू ।</p> <p>२४. भालेढुगा, थाकल डाँडा सडक दाय्यावायाँ २० मिटर क्षेत्र भित्रका जग्गाहरू</p> <p>२५. पाङ्ग्रे-चौतारा सम्म सडकको मापदण्ड बाहेकको दाय्यावायाँ २० मिटर भित्रका जग्गाहरू</p> <p>२६. साविक आवास रहेको क्षेत्र सबै आवासीय क्षेत्रमा वर्गीकरण गर्ने ।</p> <p>२७. आहाले नयाँ बस्ती सडकको मापदण्ड बाहेकको दाय्यावायाँ २० मीटर क्षेत्र भित्रका जग्गाहरू ।</p> <p>२८. आहाले गाउँ पूर्वाधार कार्यालय देखि भू संरक्षण कार्यालयसम्म सडक दाय्यावायाँ ५० मिटर क्षेत्रका जग्गाहरू</p> <p>२९. आहाले बरभञ्ज्याङ्ग सडक दाय्यावायाँ २० मिटर क्षेत्रका जग्गाहरू</p> <p>ग) धार्मिक सामाजिक, साँस्कृतिक पुरातात्विक क्षेत्र:</p> <p>३०. धार्मिक पाटी पौवा, गुफा, मस्जिद, मठ मन्दिर, गुम्बा, चर्च मदशाले चर्चेको क्षेत्र ।</p> <p>घ) बन क्षेत्र</p> <p>३१. साविक सरकारी, सामुदायिक, हाल उपभोगमा रहेको सम्पूर्ण बन पैदावर, क्षेत्र तथा प्राकृतिक श्रोत साधन रहेको क्षेत्र ।</p>	
--	--	--



कृष्ण बहादुर राना मगर
नगर प्रमुख

		<p>ड) खेलकुद क्षेत्र</p> <p>३२. खेलकुद प्रयोजनमा रहेका र प्रस्तावित योजनामा रहेका वडा भित्रका खेलकुद क्षेत्र, खेलकुद मैदानहरू ।</p> <p>छ) मनोरञ्जन स्थल: पार्क व्यायमशाला, मनोरञ्जन पार्क, प्रदर्शनीस्थल, उद्यानहरू</p> <p>ज) सार्वजनिक क्षेत्रहरू: पानीधारा, पानी घट्ट, चरन, सार्वजनिक स्थल, सन्नि सर्पन, पाटी पौवा, चौतारा, चौरहरू, वन क्षेत्र बाहेक सबै भौतिक संरचना धार्मिक, क्षेत्रमा रहेका, सांस्कृतिक, तथा धार्मिक वन, बसपार्क, तथा छहरा, फोहरा, सार्वजनिक प्रयोगका लागि बनाईएको पार्कहरू समेत ।</p>	
वडा	९	<p>क) व्यवसायिक क्षेत्र</p> <p>१. तुलसी मेहर युनेस्को क्लब देखि आर्मी व्यारेक मोडसम्म सडकको मापदण्ड बाहेक २० मिटर दायँबायाँका जग्गाहरूलाई व्यवसायिक क्षेत्रमा वर्गीकरण गर्ने ।</p> <p>२. दलभञ्ज्याङ्ग वन कार्यालय चोक देखि लक्ष्मीबजार द्रव्यशाह क्याम्पस उक्लने सिँडिवाटो सम्म सडकको मापदण्ड बाहेक २० मिटर दायँबायाँका जग्गाहरूलाई व्यवसायिक क्षेत्रमा वर्गीकरण गर्ने ।</p> <p>ख) आवासीय क्षेत्र</p> <p>३. खोलखोले देखि टक्सार वडा नं. ९ र १० को सिमाना सम्म व्यवसायिक क्षेत्रमा उल्लेख भएका जग्गाहरू बाहेक सडक मापदण्ड छोडि दायँबायाँ २० मिटर भित्रका जग्गाहरू आवासीयक्षेत्रमा वर्गीकरण गर्ने । साथै व्यवसायिक क्षेत्रमा उल्लेख भएका जग्गाहरू भन्दा पछाडि रहेको जग्गाको ३० मिटर क्षेत्र भित्रका जग्गाहरूलाई समेत आवासीयक्षेत्रमा वर्गीकरण गर्ने ।</p> <p>४. पिपलबोट देखि डाँडा गाउँ हुँदै मार्चुगाउँ सम्म ३० मिटर दायँबायाँका जग्गाहरू आवासीय जग्गाको रूपमा वर्गीकरण गर्ने ।</p> <p>५. दलभञ्ज्याङ्ग वन कार्यालय नजिक राजमार्गको चोकबाट कुँवर बेशी हुँदै अँधेरीखोला वडा नं ८ को सिमाना जाने सडक दायँबायाँ २० मिटर क्षेत्रका जग्गाहरू</p> <p>६. कट्टेल चोकबाट कुवापानी हुँदै ठूलोखोलाको सिरान वडा नं ८ को सिमाना जाने सडक दायँबायाँ २० मिटर क्षेत्रका जग्गाहरू</p> <p>७. माथिल्लो ठिँगुरेश्वरा शिवमन्दिर देखि समिभञ्ज्याङ्ग जाने सडक दायँबायाँ २० मिटर क्षेत्रका जग्गाहरू</p> <p>८. फलेतीवाट शिवमन्दिर हुँदै कुवा पानी ठूलो खोल्सीसम्म जाने सडक दायँबायाँ १५ मिटर क्षेत्रका जग्गाहरू</p> <p>९. ठिँगुरेश्वरा समिभञ्ज्याङ्ग रामचन्द्रको घरबाट सुनार गाउँ केरावारी हुँदै माथिल्लो ठिँगुरेश्वरा शिवमन्दिरसम्म सडक दायँबायाँ १५ मिटर क्षेत्रका जग्गाहरू</p> <p>१०. ठिँगुरेश्वरा देखि भेटनरी कार्यालय हुँदै सिर्दिखोलासम्म जाने सडक दायँबायाँ १५ मिटर क्षेत्रका जग्गाहरू</p> <p>११. भण्डारी गाउँ ध्रुव खत्रीको घर माथिवाट केशव खत्रीको घर नजिक बाँसको भ्याडसम्म सडक दायँबायाँ १५ मिटर क्षेत्रका जग्गाहरू</p> <p>१२. गोरखकाली बचत देखि फुटसल मैदान हुँदै पिडि चौरसम्म जाने सडक दायँबायाँ १५ मिटर क्षेत्रका जग्गाहरू</p> <p>१३. प्रमिला बोहोरा (के.सी) को घर नजिक चोक देखि गगन बसेलको घर हुँदै काफ्ले भञ्ज्याङ्ग सम्म जाने सडक दायँबायाँ १५ मिटर क्षेत्रका जग्गाहरू</p> <p>१४. काफ्ले भञ्ज्याङ्गदेखि बदेली धारा हुँदै फेवालीगाउँ जाने सडक दायँबायाँ १५ मिटर क्षेत्रका जग्गाहरू</p> <p>१५. बदेलीधारा कृषि सडकचोकबाट कुँवरगाउँसम्म जाने सडक दायँबायाँ १५ मिटर क्षेत्रका जग्गाहरू</p> <p>१६. काफ्ले भञ्ज्याङ्ग देखि किराखोर निस्कने बाइपास रोड दायँबायाँ १५ मिटर क्षेत्रका जग्गाहरू</p> <p>१७. किराखोर देखि तिवारीगाउँ हुँदै कृषि सडकसम्म सडक दायँबायाँ २० मिटर क्षेत्रका जग्गाहरू</p>	



कृष्ण बहादुर राना मगर
नगर प्रमुख

		<p>१८. किराखोर देखि गैरीछाप नागरिक सचेतना केन्द्रको भवन हुँदै भुजेलगाउँसम्म सडक दायँवायाँ १५ मिटर क्षेत्रका जग्गाहरू</p> <p>१९. द्रव्यशाह क्याम्पस जाने चोक देखि सोही क्याम्पस बाट भारतीय भु.पु क्याम्प हुँदै किराखोर सम्म सडक दायँवायाँ २० मिटर क्षेत्रका जग्गाहरू</p> <p>२०. किराखोर देखि टक्सार थानीथानसम्म जाने सडक दायँवायाँ १५ मिटर क्षेत्रका जग्गाहरू</p> <p>२१. शिखर कृष्ण रानाको घरको चोकबाट खोलडाँडा हुँदै रामजी कुवरको घरसम्म सडक दायँवायाँ २० मिटर क्षेत्रका जग्गाहरू</p> <p>२२. शिखर थानी मन्दिरबाट आहालडाँडा गोरक्ष मन्दिर सम्म सडक दायँवायाँ १० मिटर क्षेत्रका जग्गाहरू</p> <p>२३. समिभञ्ज्याङ शिव मन्दिर देखि कोलडाँडा हुँदै विक्रम कुँवरको घरसम्म जाने सडक दायँवायाँ १५ मिटर क्षेत्रका जग्गाहरू</p> <p>२४. समिभञ्ज्याङ शिवमन्दिर देखि देवीथान हुँदै कोलडाँडासम्मको जाने सडक दायँवायाँ १५ मिटर क्षेत्रका जग्गाहरू</p> <p>२५. दलभञ्ज्याङ देखि वडा कार्यालय हुँदै जामुने गोष्टेकको जग्गासम्म जाने सडक दायँवायाँ २५ मिटर क्षेत्रका जग्गाहरू</p> <p>२६. खाकोपाखा जोर चौतारा लामीडाँडा बेलपाटा भिमसेन कुवा चोकसम्म सडक दायँवायाँ १५ मिटर क्षेत्रका जग्गाहरू</p>	
वडा	१०	<p>क) व्यवसायिक क्षेत्र</p> <p>१. सिर्दिखोला पुल समिचौर मिलचोक हुँदै दरौँदीपुल सम्म सडक दायँवायाँ २० मिटर भित्रको जग्गाहरू</p> <p>२. समिचौर वडा कार्यालय हुँदै फेदीचोक सम्म सडक दायँवायाँ २० मिटर भित्रको जग्गाहरू</p> <p>३. छेपेटार वडा कार्यालय देखि तारा मा.वि. स्कूल सम्मसडक दायँवायाँ २० मिटर भित्रको जग्गाहरू</p> <p>४. मिलचोक देखि सानो बँगैचा सम्म सडक दायँवायाँ २० मिटर भित्रको जग्गाहरू</p> <p>५. राजेन्द्र जस्तापाता पसलबाट पुरानोबजार जाने बाटोको मस्जिद चोक हुँदै राधाकृष्ण मन्दिर मेनरोड सम्म सडक दायँवायाँ १० मिटर भित्रको जग्गाहरू</p> <p>६. गोरखा खैरेनी सडक (अमर सिं राजमार्ग) अन्तर्गत वडा नं. ९ र १० को सिमाना टक्सार देखि वडा नं. ११ को सिमाना सेप्राकी चौतारा सम्म राजमार्गको दायँवायाँ ३० मिटर भित्रका जग्गाहरू व्यवसायिक र सो भन्दा पछि ५० मिटर भित्रका जग्गाहरू आवासीय क्षेत्रमा गणना गर्ने ।</p> <p>ख) आवासीय क्षेत्र</p> <p>७. छेपेटार राधाकृष्ण मन्दिरबाट गैरीबस्ती कटुसेपानी -तल्लो अमलापानी) बौलाह बगैचा सिंचाई भवन पचासे आधारमूत स्वास्थ्य केन्द्र चिसापानी खोला हुँदै ठूटेबजार क्षेत्र भित्र पर्ने सम्पूर्ण जग्गाहरू</p> <p>८. महादेवटारीबाट माछापुखरीको साइड हुँदै समिचौर मन्दिरसम्म १० मिटर भित्रका जग्गाहरू</p> <p>९. पचासे बँगैचाबाट चाप गैरे धारासम्म २० मिटर दायँवायाँका जग्गाहरू</p> <p>१०. पुरानो सिंचाई कार्यालयबाट गोरखा क्याम्पस जाने बाटोको दुधपानी गो.न.पा.वडा नं ७ को सिमाना सम्म सडक दायँवायाँ २० मिटर भित्रको जग्गाहरू</p> <p>११. सातदोबाटे टक्सार नागरिक सचेतना केन्द्र भवन ढकालखोला चैनपुर हुँदै राजमार्ग सडक दायँवायाँ २० मिटर भित्रको जग्गाहरू</p> <p>१२. विरेनचोकबाट तीनघरे टोल आले गाउँ भन्थान चौतारा हुँदै कृषि सडक दायँवायाँ २० मिटर भित्रको जग्गाहरू</p> <p>१३. तीनघरे देखि माभगाउँ हुँदै चाइनिज क्याम्प राजमार्ग सम्म सडक दायँवायाँ २० मिटर भित्रको जग्गाहरू</p> <p>१४. चाइनिज क्याम्प सुनारीगाउँ चण्डेनी हुँदै खानीडाँडा सम्म सडक दायँवायाँ २० मिटर भित्रको जग्गाहरू</p>	



कृष्ण बहादुर राना
 कृष्ण बहादुर राना मगर
 नगर प्रमुख

		<p>१५. टक्सार सातदोबाटो हुँदै बराही गाउँसम्म सडक दायँवायाँ २० मिटर भित्रको जग्गाहरू</p> <p>१६. ढलेबर देखि तीनघरे सम्म सडक दायँवायाँ २० मिटर भित्रको जग्गाहरू</p> <p>१७. चाइना क्याम्प कालिमाटी कटुसे सडक दायँवायाँ २० मिटर भित्रको जग्गाहरू</p>	
वडा	११	<p>क) व्यवसायिक क्षेत्र</p> <p>१. अमर सिं राजमार्गको १२ किलो चोक देखि कुँवर खोला आसपास २०मी व्यावसायिक क्षेत्र र सो भन्दा बाहिरको ३० मिटर भित्रका जग्गाहरू आवासयी क्षेत्र</p> <p>ख) आवासीय क्षेत्र</p> <p>२. मैनधारा स्वास्थ्य चौकी देखि चाइनिज क्याम्प नजिक प्रतिक्षालय सम्म राजमार्ग को मापदण्ड बाहेक ३० मिटर दायँवायाँको क्षेत्रका जग्गाहरू आवासीयक्षेत्रमा वर्गीकरण गर्ने ।</p> <p>३. १२ किलो चोक देखि सिर्दिखोला पुलसम्म २० मिटर दायँवायाँका जग्गाहरू आवासीय क्षेत्रमा वर्गीकरण गर्ने ।</p> <p>४. विरेन्चोक बरथोक बडहरे सम्म सडक दायँवायाँ ३० मिटर भित्रका जग्गाहरू ।</p> <p>५. १५ किलो भुराजवृक्ष भ्यातुरे चौतारा नयाँगाउँ फ्यालीगाउँ चारकुने चौतारा सुकुम्बासी बस्ती हुँदै १२ किलो प्रहरी चौकी सम्म सडक दायँवायाँ ३० मिटर भित्रका जग्गाहरू ।</p> <p>६. वडा नं ११ को सिमानाबाट लिटिटारसम्म सडक दायँवायाँ ३० मिटर भित्रका जग्गाहरू ।</p> <p>७. धितालगेट शिव मन्दिर देखि सिरुडाँडा साउनेखोला हुँदै बरथोक सम्म सडक दायँवायाँ २० मिटर भित्रका जग्गाहरू ।</p> <p>८. तेह्र किलो मोडदेखि लामीडाँडा हुँदै चामबोटे बँगैचा सडक सम्म सडक दायँवायाँ २० मिटर भित्रका जग्गाहरू ।</p> <p>९. बाह्र किलो शिवमन्दिर देखि कलचौर कुमालगाउँ पानी ट्याकी हुलहुले सडकसम्म सडक दायँवायाँ ३० मिटर भित्रका जग्गाहरू ।</p> <p>१०. बाह्र किलो नयाँ बस्ती घिमिरेगाउँ हुँदै १४ किलो सम्म सडक दायँवायाँ २० मिटर भित्रका जग्गाहरू ।</p> <p>११. तेह्र किलो माभिगैरा खेलकुद मैदान हुँदै वडा नं १० र ११ को सिमानासम्म सडक दायँवायाँ २० मिटर भित्रका जग्गाहरू ।</p> <p>१२. चन्द्रज्योती आधारभूत विद्यालय मैनधारा दुध डेरी सडक सम्म सडक दायँवायाँ ३० मिटर भित्रका जग्गाहरू ।</p> <p>१३. हाल घर भएका कित्ताका जग्गाहरू र सो को आसपासका जग्गाहरूलाई आवास क्षेत्रमा कायम गर्ने ।</p>	
वडा	१२	<p>क) व्यवसायिक क्षेत्र</p> <p>१. अबुवा पुल देखि वडा नं ११ र १२ को सिमानासम्म अम्मर सिंह राजमार्गको दायँवायाँ ३० मिटर क्षेत्र भित्रका जग्गाहरू व्यवसायिक र सो भन्दा पछाडिका ५० मिटर क्षेत्र भित्रका जग्गाहरू आवासीय क्षेत्रमा वर्गीकरण गर्ने</p> <p>२. १० किलो देखि दरौँदीपुल सम्म २० मिटर क्षेत्र भित्रका जग्गाहरू व्यवसायिक र सो भन्दा पछाडि १५ मिटर भित्रका जग्गाहरू आवासीय क्षेत्रमा वर्गीकरण गर्ने ।</p> <p>ख) आवासीय क्षेत्र</p> <p>३. मोटी खन्ना देखि राइपाली सम्मको सडक दाया बाया १५ मिटर भित्रका जग्गाहरू</p> <p>४. ८ किलो बाट देवीटार हुँदै स्याउली मनकामना मोटरबाटो चोकसम्म सम्म सडक दायँवायाँ ३० मिटर भित्रका जग्गाहरू ।</p> <p>५. माया देवी चोक देखि नवज्योती प्रा.वि.सम्म सम्म सडक दायँवायाँ १५ मिटर भित्रका जग्गाहरू ।</p> <p>६. स्याउलीदेखि मनकामना जाने मोटरबाटो हुँदै देवीटारसम्म जाने सम्म सडक दायँवायाँ ५० मिटर भित्रका जग्गाहरू ।</p> <p>७. स्याउली बजारदेखि खत्री बेशी हुँदै अढाई गाउँ चुवाडीखोलासम्म रिडरोड सम्म सडक दायँवायाँ २० मिटर भित्रका जग्गाहरू ।</p> <p>८. चुवाडीखोला देखि चौकुने चौतारा सम्मको रिडरोड सम्म सडक दायँवायाँ ५० मिटर भित्रका जग्गाहरू ।</p>	



कृष्ण बहादुर राना मगर
नगर प्रमुख

		<p>९. बराहगाउँ देखि रिडरोड सम्मको सडक दाय्याँवायाँ १५ मिटर भित्रका जग्गाहरू । १०. राजमार्ग देखि पुरानो गल्ली सडक हुँदै रिडरोड सम्म सडक दाय्याँवायाँ ३० मिटर भित्रका जग्गाहरू । ११. अढाई गाउँ नौ किलो सम्म सडक दाय्याँवायाँ ३० मिटर भित्रका जग्गाहरू । १२. माथिल्लो कुन्दुरवाट महेन्द्र मा.वि. हुँदै तल्लो कुन्दुर जोड्ने सडक १० मिटर भित्रका जग्गाहरू १३. कुन्दुर देखि अनाथालय चोक हुँदै रातो काप्रा सम्मका जाने सडक भित्रका सम्पूर्ण जग्गाहरू १४. लारिमखोला चोक देखि इडा भट्टा हुँदै चौकुने चौताराको पूर्वतर्फ राजमार्गसम्मका २० मिटर भित्रका जग्गाहरू १५. चौकुने चौतारा देखि भोलुङ्गे पुलसम्म सम्म सडक दाय्याँवायाँ १५ मिटर भित्रका जग्गाहरू । १६. अढाई गाउँदेखि खेलकुद मैदानसम्म सडक दाय्याँवायाँ १५ मिटर भित्रका जग्गाहरू । १७. प्रधानचोक देखि महेन्द्र मा.वि. हुँदै अढाई गाउँ सम्म सडक दाय्याँवायाँ १५ मिटर भित्रका जग्गाहरू । १८. वडा कार्यालयवाट शिखरडाँडा सडक दाय्याँवायाँ २० मिटर भित्रका जग्गाहरू १९. सिंजाली चोक देखि वडा नं. ११ को सिमाना हुँदै स्वास्थ्य चौकीसम्म १० मिटर क्षेत्र भित्रका जग्गाहरू</p>	
वडा	१३	<p>क) व्यवसायिक क्षेत्र १. मर्स्याङ्दी पुलदेखि अँवुवा पुलसम्म अमर सिं राजमार्गको दाय्याँवायाँ ३० मिटर भित्रका जग्गाहरू व्यवसायिक र सो भन्दा ५० मिटर भित्रका जग्गाहरू व्यवसायिक क्षेत्रमा वर्गीकरण गर्ने । ख) आवासीय क्षेत्र २. मभ्रुवा देखि जैकट बैटारी वडा कार्यालय हुँदै वडा नं १४ को सिमाना सम्म सडक दाय्याँवायाँ ३० मिटर भित्रका जग्गाहरू ३. अँवुवा देखि एकले चौतारा हुँदै वडा नं. १४ को सिमानासम्म सडक दाय्याँवायाँ ३० मिटर भित्रका जग्गाहरू ४. मभ्रुवा देखि मभ्रुवा स्कूल गल्लीना सिम्लेफाँट हुँदै खहरे वडा नं. १४ को सिमानासम्म सडक दाय्याँवायाँ ५० मिटर भित्रका जग्गाहरू ५. अजिङगरे सिम्लेफाँट भुमेटार सडक दाय्याँवायाँ ५० मिटर भित्रका जग्गाहरू ६. सेरा पाटाचोक सडक दाय्याँवायाँ २० मिटर भित्रका जग्गाहरू ७. खहरेदेखि चम्पाटार हुँदै बोभ्रुघारीसम्म सडक दाय्याँवायाँ ३० मिटर भित्रका जग्गाहरू ८. चम्पाटारवाट पटिया स्वास्थ्यचौकी सम्म सडक दाय्याँवायाँ ३० मिटर भित्रका जग्गाहरू ९. खहरेवाट मस्याङ्दी जाने सडक दाय्याँवायाँ ३० मिटर भित्रका जग्गाहरू १०. पटिया हेल्थपोष्टवाट पोखरी मुहान हुँदै चनौटेखोला सडक दाय्याँवायाँ २० मिटर भित्रका जग्गाहरू ११. संगम टोल देखि पूर्व तर्फ मर्स्याङ्दी कोरिडोर सडक दाय्याँवायाँ ३० मिटर भित्रका जग्गाहरू १२. पाटाचोक देखि सिमल थुंकी हुँदै भ्याकुते जोड्ने सडक दाय्याँवायाँ २० मिटर भित्रका जग्गाहरू १३. पसैथोक युखर्क पुरान डिही माभि गाउँ सम्म सडक दाय्याँवायाँ ३० मिटर भित्रका जग्गाहरू १४. न्याउरी खोलावाट सुनारगाउँ हुँदै वडा नं. १४ को सिमाना सम्म सडक दाय्याँवायाँ २० मिटर भित्रका जग्गाहरू १५. सातदोवाटोवाट छाप हुँदै तोरीबारी ५ किलो जाने सडक दाय्याँवायाँ २० मिटर भित्रका जग्गाहरू १६. तीनकिलो देखि निवुवा स्वाँरा हुँदै अर्चले सडक दाय्याँवायाँ २० मिटर भित्रका जग्गाहरू १७. चारकिलो चेपाडटारी सडक दाय्याँवायाँ २० मिटर भित्रका जग्गाहरू १८. पौवा देखि ठिमुरे वेलघारी फुलबारी सडक दाय्याँवायाँ १० मिटर भित्रका जग्गाहरू १९. अँवुवा देखि कर्मसिं प्रा.वि. सडक दाय्याँवायाँ ३० मिटर भित्रका जग्गाहरू</p>	



कृष्ण बहादुर राना मगर
नगर प्रमुख

		<p>२०. रामशाह टोलको व्यवसायिक क्षेत्रमा वर्गीकरण गरि बाँकी रहेका सम्पूर्ण जग्गाहरूलाई आवासीयक्षेत्रमा वर्गीकरण गर्ने ।</p> <p>२१. हाल आवासमा उपयोगका जग्गा ।</p> <p>ग) औद्योगिक क्षेत्र</p> <p>२२. हाल गोरखकाली रबर उद्योगले चर्चेको जग्गालाई औद्योगिक क्षेत्रमा उपभोग भएका जग्गा ।</p>	
वडा	१४	<p>क) व्यवसायिक क्षेत्र यस क्षेत्रका लागि जग्गा वर्गीकरण नगरिएको ।</p> <p>ख) आवासीय क्षेत्र</p> <p>१. मर्स्याङ्दी कोरिडोर खहरेखोला देखि उपल्लो याङकोट चर्चसम्म सडक दायँवायाँ ३० मिटर भित्रका जग्गाहरू ।</p> <p>२. मर्स्याङ्दी कोरिडोर गोप्लीङ स्कूल देखि गोप्लीङ हुँदै अकला मन्दिर सडक दायँवायाँ २० मिटर भित्रका जग्गाहरू ।</p> <p>३. खहरे मुलपानी माछापुखरी हुँदै डिप बोरिङ्ग सम्म सडक दायँवायाँ २५ मिटर भित्रका जग्गाहरू ।</p> <p>४. मर्स्याङ्दी कोरिडोर सेवा कार्यालय अकला प्रा.वि. हुँदै मर्स्याङ्दी कोरिडोर सम्म सडक दायँवायाँ २० मिटर भित्रका जग्गाहरू ।</p> <p>५. उपल्लो याङकोट चर्च देखि जुम्लाङ्ग शाहघाट सम्म सडक दायँवायाँ १५ मिटर भित्रका जग्गाहरू ।</p> <p>६. जुम्लाङ्ग देखि अक्कर सम्म सडक दायँवायाँ १५ मिटर भित्रका जग्गाहरू ।</p> <p>७. उपल्लो याङकोट देखि खेलकुद मैदानसम्म सडक दायँवायाँ १५ मिटर भित्रका जग्गाहरू ।</p> <p>८. ठाडो गल्ली देखि खेलकुद मैदान सम्म सडक दायँवायाँ १५ मिटर भित्रका जग्गाहरू ।</p> <p>९. मर्स्याङ्दी कोरिडोरबाट कृष्ण मन्दिर जाने ठाडो बाटो सडक दायँवायाँ २० मिटर भित्रका जग्गाहरू ।</p> <p>१०. मर्स्याङ्दी कोरिडोर देखि याङकोट चर्चसम्म सडक दायँवायाँ १५ मिटर भित्रका जग्गाहरू ।</p> <p>११. मर्स्याङ्दी कोरिडोर देखि गोप्लीङ भोलुङ्गेपुल जाने सडक दायँवायाँ १५ मिटर भित्रका जग्गाहरू ।</p> <p>१२. गुन्दीखोलाबाट सेरा पालुडटार जाने सडकको रौंदीखोला सडक दायँवायाँ २० मिटर भित्रका जग्गाहरू ।</p> <p>१३. पुरानो डिहिवाट प्युघरवेशी भट्टवेशी बलेचौर सडक दायँवायाँ २० मिटर भित्रका जग्गाहरू ।</p> <p>१४. गंगटेखोला देखि आले गाउँ सडक दायँवायाँ १५ मिटर भित्रका जग्गाहरू ।</p> <p>१५. थापा डिही चौतारो हुँदै प्युघर गाउँ सडक दायँवायाँ १५ मिटर भित्रका जग्गाहरू ।</p> <p>१६. कोरिडोरबाट डाँडा गाउँ जाने सडक दायँवायाँ १५ मिटर भित्रका जग्गाहरू ।</p> <p>१७. कोरिडोरबाट चनौटे सडक दायँवायाँ १५ मिटर भित्रका जग्गाहरू ।</p> <p>१८. कोरिडोरबाट तिखे बगर सडक दायँवायाँ १५ मिटर भित्रका जग्गाहरू ।</p> <p>१९. कोरिडोरबाट हरिराम खड्काको घरसम्मको सडक दायँवायाँ १५ मिटर भित्रका जग्गाहरू ।</p> <p>२०. कोरिडोरबाट नहर्कीटोल सम्म जाने सडक दायँवायाँ १५ मिटर भित्रका जग्गाहरू ।</p> <p>२१. मर्स्याङ्दी कोरिडोरबाट कार्कीगाउँ जाने सडक दायँवायाँ ३० मिटर भित्रका जग्गाहरू ।</p> <p>२२. शिवालय मन्दिर देखि फाँटको चौतारा मर्स्याङ्दी कोरिडोर हुँदै बाँभोखेत मुलपानी, नारी घाट जोड्ने सडक दायँवायाँ २० मिटर भित्रका जग्गाहरू ।</p> <p>२३. गोप्लीङ क्लवोट देखि गोर्बुङ्गागाउँ सम्म सडक दायँवायाँ १५ मिटर भित्रका जग्गाहरू ।</p> <p>२४. गंगटेखोला देखि चण्डीथान सलाङ्गिरी गाउँसम्म सडक दायँवायाँ १५ मिटर भित्रका जग्गाहरू ।</p> <p>२५. १४ नं वडा कार्यालय देखि छाक्कु गोर्बुङ्ग सलाङ्गिरी सिल्लीखोला सडक दायँवायाँ २० मिटर भित्रका जग्गाहरू ।</p>	




कृष्ण बहादुर राना मगर
कृष्ण बहादुर राना मगर
नगर प्रमुख

साथै, जग्गा वर्गीकरणका थप विषयका सम्बन्धमा देहाय बमोजिम हुने ।

१. विभिन्न समयमा जग्गाधनीबाट फाइल नक्सा बनाई कारोबार भएका सबै कित्ताहरू आवासीय क्षेत्रमा वर्गीकरण गर्ने ।
२. माउ कित्ता वा साविकको कित्ता (**Mother Parcel**) बाट कित्ताकाट भई कायम हुने कतिपय नयाँ कित्ताहरूको कारोबार पश्चात विविध कारणबाट नक्सा अद्यावधिक नभई वर्गीकरणका क्रममा नदेखिएमा वा साविककै पुराना कित्ता नम्बरहरू कायम भई आएमा साविकको कित्ता जुन क्षेत्रमा वर्गीकरण भएको छ सोही क्षेत्रमा वर्गीकरण गर्ने, साथै तर उक्त कित्ताबाट कित्ताकाट भएका वा हुने अन्य नयाँ कित्ताहरूको हकमा मापदण्डका आधारमा जुन उपयोग क्षेत्रमा पर्छ सोही भूउपयोग क्षेत्र कायम गरी वर्गीकरण गर्ने ।
३. नक्सा अद्यावधिक हुन छुट भई वर्गीकरणका क्रममा छुट हुने जग्गाका कित्ताहरूको हकमा नक्सा अद्यावधिक भए पश्चात जग्गाधनी निवेदकहरूबाट वर्गीकरण गरी पाऊँ भनी माग भएमा मापदण्ड बमोजिम हुनेगरी वर्गीकरण गर्ने ।
४. नक्सा अद्यावधिक हुँदा त्रुटीको कारण एउटा कित्ता नं. हुनुपर्नेमा अर्को कित्ता नं. जनिई अद्यावधिक भएमा सो त्रुटी सच्याई सुधारिएको नक्सा (कित्ता नं.), सहित जग्गा धनीबाट निवेदन पेश भई आएमा मापदण्ड बमोजिम हुने गरी पुन वर्गीकरण गर्ने ।




कृष्ण बहादुर राना मगर
नगर प्रमुख




गोरखा नगरपालिका
नगर कार्यपालिकाको कार्यालय
डुम्रीडाँडा, गोरखा
गण्डकी प्रदेश, नेपाल



भू-उपयोग क्षेत्र वर्गीकरण- संशोधित मापदण्ड २०८१

स्वीकृत मिति :- २०८१।०९।२८




कृष्ण बहादुर राना मगर
नगर प्रमुख



गोरखा नगरपालिका
नगर कार्यपालिकाको कार्यालय
डुम्रीडाँडा, गोरखा
गण्डकी प्रदेश, नेपाल



भूउपयोग क्षेत्र वर्गीकरण सम्बन्धी संशोधितमापदण्ड तथा आधार-२०८१

स्वीकृत मिति-२०८१।०९।२८

भूउपयोग ऐन, २०७६ तथा भूउपयोग नियमावली, २०७९ र भूउपयोग कार्यक्रम कार्यान्वयन निर्देशिका, २०८१ बमोजिमको मापदण्ड तथा आधारहरूका अतिरिक्त र उपयुक्त देहाय अनुसार गोरखा नगरपालिका क्षेत्र भित्रका जग्गाको भूउपयोग वर्गीकरण गर्ने :-


गोरखा नगरपालिकाको मिति २०८०।१०।२८ मा स्वीकृत भूउपयोग क्षेत्र वर्गीकरण सम्बन्धी मापदण्ड तथा आधारहरूमा केही विषय बस्तु थप गर्नु पर्ने भएकोले भूउपयोग कार्यक्रम कार्यान्वयन निर्देशिका, २०८१ को दफा २५ अनुसार यस गोरखा नगरपालिकाको भूउपयोग क्षेत्र वर्गीकरणको मापदण्डमा तपिशल बमोजिमका विषयहरू थप गरिएको छ ।

तपिशल:

१. गोरखा नगरपालिका क्षेत्रका जग्गाको क्षेत्रफलको हिसाबले स्वीकृत मापदण्ड बमोजिम यस नगरपालिका भित्रका जग्गाहरूको एउटै कित्तालाई दुई वा सो भन्दा बढी उपयोग क्षेत्रमा वर्गीकरण गरिनेछ । यसरी वर्गीकरण गर्दा स्वीकृत मापदण्ड २०८० को परिधिमा रहेर १०१७.४८ बर्ग मीटर अर्थात् २ (दुई) रोपनी क्षेत्रफल सम्मको जग्गालाई आवासीय क्षेत्रमा वर्गीकरण गर्ने ।
२. कुनै कित्ताको क्षेत्रफलका हिसाबले १०१७.४८ बर्ग मीटर अर्थात् २ (दुई) रोपनी भन्दा बढी क्षेत्रफल भएका कित्ताहरू दुई वा सो भन्दा बढी उपयोग क्षेत्रमा प्रतिशतको आधारमा वर्गीकरण गर्ने ।
३. एउटै कित्तालाई भूउपयोग क्षेत्र वर्गीकरण गर्दा प्रतिशतका आधारमा दुई उपयोग क्षेत्रमा वर्गीकरण हुने ८० बर्गमीटर भन्दा सानो कित्तालाई वर्गीकरणका क्रममा जुन उपयोग क्षेत्रको प्रतिशत धेरै छ सोही क्षेत्रमा वर्गीकरण गर्ने । (जस्तै कुनै कित्तालाई प्रतिशतका आधारमा मापदण्ड बमोजिम दुई भू उपयोग क्षेत्रमा वर्गीकरण गर्दा ५० बर्गमीटर आवास र ३ रोपनी जग्गा वा १५०० बर्गमीटर कृषि भएको खण्डमा उक्त ५० बर्गमीटरको आवासीय क्षेत्रमा वर्गीकरण भएको जग्गालाई पनि कृषि क्षेत्रमा नै वर्गीकरण गर्ने ।



कृष्ण बहादुर राना मगर
नगर प्रमुख









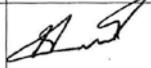



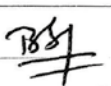
आज मिति २०८२।११।२८ गते साँझ ५:१५ बजे यस गोरखा नगरपालिकाका नगर प्रमुख एवं भू उपयोग ऐन २०७६ को दफा १८ बमोजिमको स्थानीय भू उपयोग परिषदको बैठक समितिका अध्यक्ष श्री कृष्ण बहादुर राना मगरज्यूको अध्यक्षतामा सञ्चालन हुँदको उपस्थिति र निर्णयहरू देहाय बमोजिम रहेको छ ।

उपस्थिति

सि.नं.	पद	नाम थर	दस्तखत
१	नगर प्रमुख	श्री कृष्ण बहादुर राना मगर	
२	नगर उप प्रमुख	श्री मसली माया थोकर	
३	वडा नं. १ वडा अध्यक्ष	श्री हिक्मत बहादुर कुँवर	
४	वडा नं. २ वडा अध्यक्ष	श्री रहम तुल्ला मियाँ	
५	वडा नं. ३ वडा अध्यक्ष	श्री चुल बहादुर कुँवर	
६	वडा नं. ४ वडा अध्यक्ष	श्री लाल प्रसाद भट्टराई	
७	वडा नं. ५ वडा अध्यक्ष	श्री विष्णु बहादुर मगर	
८	वडा नं. ६ वडा अध्यक्ष	श्री राजेन्द्र कुमार जोशी	
९	वडा नं. ७ वडा अध्यक्ष	श्री विष्णु प्रसाद श्रेष्ठ	
१०	वडा नं. ८ वडा अध्यक्ष	श्री ऋषि राम खत्री	
११	वडा नं. ९ वडा अध्यक्ष	श्री कुल व. कुँवर	
१२	वडा नं. १० वडा अध्यक्ष	श्री प्रदिप कुँवर	
१३	वडा नं. ११ वडा अध्यक्ष	श्री राम व. खड्का	



कृष्ण बहादुर राना मगर
नगर प्रमुख

१४	वडा नं. १२ वडा अध्यक्ष	श्री डिल व. थापा (मगर)	
१५	वडा नं. १३ वडा अध्यक्ष	श्री मित्रा परियार	
१६	वडा नं. १४ वडा अध्यक्ष	श्री गोपाल बहादुर थापा	
१७	नगर कार्यपालिका सदस्य	श्री रन्जिता श्रेष्ठ	
१८	नगर कार्यपालिका सदस्य	श्री सावित्रा थापा पुलामी	
१९	नगर कार्यपालिका सदस्य	श्री कमला भट्ट	
२०	नगर कार्यपालिका सदस्य	श्री अप्सरा नेपाली	
२१	नगर कार्यपालिका सदस्य	श्री पम्फा गान्धारी	
२२	नगर कार्यपालिका सदस्य	श्री सीता मगराती (अछामी)	
२३	नगर कार्यपालिका सदस्य	श्री पवित्रा वि.क.	पवित्रा
२४	नगर कार्यपालिका सदस्य	श्री राम बहादुर रम्तेल	
२५	प्रमुख प्रशासकीय अधिकृत	श्री एकदेव खनाल	
	विशेष उपस्थिति		
१	डि. प्रकाश खनाल	इतिहास	
२			
३			
	व्यवस्थान सहायागी		
१	श्रीमान प्रधान खाडी	श्री. प्र. म.	
२	वसन्त सिंह कुशी	अमिन	

प्रस्तावहरू:

१. भू उपयोग क्षेत्र वर्गीकरण सम्बन्धमा ।

२. माउ कित्ता (Mother Palace), त्रुटी र छुट कित्ता तथा दुई क्षेत्रमा वर्गीकरण गर्ने सम्बन्धमा

३. भूउपयोग क्षेत्र वर्गीकरण स्वीकृत गर्ने सम्बन्धमा ।

४. स्वीकृत भूउपयोग क्षेत्र वर्गीकरणको तथ्यांक पठाउने सम्बन्धमा ।

५. स्वीकृत भूउपयोग क्षेत्र वर्गीकरणको विवरण कार्यालयको वेब सइटमा राखी जानकारीका लागि सूचना प्रकाशित गर्ने र राज पत्रमा सूचना प्रकाशित गर्ने सम्बन्धमा ।

निर्णयहरू

निर्णय नं. १


प्रस्ताव नं. १ माथि छलफल गर्दा, गोरखा नगरपालिकाको स्वीकृत मापदण्ड बमोजिम नापी विभाग काठमाण्डौ र नापी कार्यालय गोरखाको प्राविधिक सहयोगमा यस नगरपालिकाको भूउपयोग क्षेत्र वर्गीकरण गरी कित्तागत विवरणहरू सम्बन्धमा विभिन्न मितिमा ३ पटक सम्म सूचना प्रकाशित गरी सोही अनुसार प्राप्त हुन आएका सुझाव तथा गुनासाहरूलाई मापदण्डको परिधिमा रहेर आवश्यक संशोधन समेत गरी सकिएको तर नापी कार्यालयमा रहेको कतिपय कित्ताको नापी नक्सामा कित्ता नं.हरू अस्पष्ट रहेको (जस्तै: ० अर्थात् ९९९९ वा कित्ताको क्रममा मेल नखाने) खालका देखिएको छ । उक्त कित्ताहरूलाई पनि हाल मापदण्ड अनुसार भूउपयोग क्षेत्र वर्गीकरण गर्ने र यस किसिमका कित्ताहरूको हकमा सम्बन्धित जग्गा धनीले आफ्नो जग्गाको कित्ताहरू प्रमाण सहित पेश गरेमा सम्बन्धित वडाले अद्यावधिक गरी सिफारिस दिनु पर्नेछ र सोही समयमा त्यस्ता कित्ताहरूको परिमार्जन / अद्यावधिक समेत गर्ने र वर्गीकरणको समयमा सम्मलन गरिएको जग्गाधनी परिवर्तन भएमा सोही अनुसार अद्यावधिक गर्ने निर्णय गरियो ।

निर्णय नं. २:

प्रस्ताव नं. २ माथि छलफल गर्दा तपसिल बमोजिम हुने गरि निर्णय गरियो ।

तपसिल:

१. वर्गीकरणको क्रममा मापदण्ड बमोजिम क्षेत्रफलका हिसाबले १०१७.४८ बर्ग मिटर अर्थात् २ (दुई) रोपनी भन्दा बढी क्षेत्रफल भएका कित्ताहरू दुई वा सो भन्दा बढी क्षेत्रमा प्रतिशतको आधारमा वर्गीकरण गर्ने ।
२. विभिन्न समयमा जग्गाधनीबाट फाइल नक्सा बनाई कारोबार भएका सबै कित्ताहरू आवासीय क्षेत्रमा वर्गीकरण गर्ने ।
३. माउ कित्ता वा साविकको कित्ता (Mother Parcel) बाट कित्ताकाट भई हाल कायम भएका कतिपय नयाँ कित्ताहरूको कारोबार पश्चात हालसम्म पनि विविध कारणबाट नक्सा अद्यावधिक नभई वर्गीकरणका क्रममा नदेखिएको र साविककै पुरानै कित्ताहरू आएको हकमा सो कित्ताबाट कित्ताकाट भएका नयाँ कित्ताहरूको मापदण्डका आधारमा भूउपयोग वर्गीकरण गर्ने ।
४. नक्सा अद्यावधिक हुन छुट भई वर्गीकरणमा छुट भएको जग्गाका कित्ताहरूको हकमा नक्सा अद्यावधिक भए पश्चात जग्गाधनी निवेदकहरूबाट वर्गीकरण गरी पाउँ भनी माग भएमा मापदण्ड बमोजिम हुनेगरी वर्गीकरण गर्ने ।


कृष्ण बहादुर शर्मा नगर प्रमुख


गोरखा नगरपालिका
नगर कार्यपालिकाको कार्यालय
दुम्रिडाँडा, गोरखा
सुदूरपश्चिम प्रदेश, नेपाल

५. नक्सा अद्यावधिक हुँदा त्रुटीको कारण एउटा कित्ता नं. हनुपनेमा अर्को कित्ता नं. जनिई अद्यावधिक भएमा सो त्रुटी सच्याई सुधारिएको नक्सा (कित्ता नं.), सम्बन्धित वडाको सिफारिस सहित जग्गा धनीबाट निवेदन पेश भई आएमा मापदण्ड बमोजिम हुने गरी पुन वर्गीकरण गर्ने ।

६. भू उपयोग क्षेत्र वर्गीकरण गर्दा प्रतिशतका आधारमा दुई उपयोग क्षेत्रमा वर्गीकरण भएका ८० बर्गमीटर भन्दा सानो कित्तालाई वर्गीकरणका क्रममा जुन उपयोग क्षेत्रको प्रतिशत धेरै छ सोही क्षेत्रमा वर्गीकरण गर्ने । (जस्तै कुनै कित्तालाई प्रतिशतका आधारमा मापदण्ड बमोजिम दुई भूउपयोग क्षेत्रमा वर्गीकरण गर्दा ५० बर्गमीटर आवास र ३ रोपनी जग्गा वा १५०० बर्गमीटर कृषि भएको खण्डमा उक्त ५० बर्गमीटरको आवासीय क्षेत्रमा वर्गीकरण भएको जग्गालाई पनि कृषि क्षेत्रमा नै वर्गीकरण गर्ने ।)

निर्णय नं ३

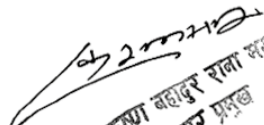
प्रस्ताव नं ३ माथि छलफल गर्दा भूउपयोग ऐन,२०७६, भूउपयोग नियमावली २०७९ र भूउपयोग कार्यक्रम कार्यान्वयन निर्देशिका,२०८१ बमोजिम यस गोरखा नगरपालिकाबाट तयार गरिएको भूउपयोग क्षेत्र वर्गीकरणका आधार तथा मापदण्ड बमोजिम नापी विभाग र नापी कार्यालय गोरखाको प्राविधिक सहयोगमा तयार गरिएको भूउपयोग क्षेत्र वर्गीकरण स्वीकृत गर्ने निर्णय गरियो ।

निर्णय नं ४

प्रस्ताव नं ४ माथि छलफल गर्दा भूउपयोग ऐन,२०७६, भूउपयोग नियमावली २०७९ र भूउपयोग कार्यक्रम कार्यान्वयन निर्देशिका,२०८१ बमोजिम तयार गरिएको यस नगरपालिकाको भूउपयोग क्षेत्र वर्गीकरणको तथ्याङ्क भूउपयोग नियमावली २०७९ को दफा ५ को उपदफा (५) बमोजिम संघीय भूउपयोग परिषद, प्रदेश भूउपयोग परिषद, नापी विभाग, नापी कार्यालय गोरखा र मालपोत कार्यालय गोरखामा पठाउने निर्णय गरियो ।

निर्णय नं. ५

प्रस्ताव नं ५ माथि छलफल गर्दा यस नगरपालिकाको स्वीकृत भूउपयोग क्षेत्र वर्गीकरणको तथ्याङ्क भूउपयोग नियमावली २०७९ को दफा ५ को उपदफा (६) बमोजिम सम्बन्धित सबैको सर्वसाधारणको जानकारीका लागि यस कार्यालयको वेब साइट www.gorkhamun.gov.np मा राखी सो सम्बन्धि जानकारी दिनको लागि स्थानीय पत्र पत्रिका र स्थानीय राजपत्रमा सूचना प्रकाशित गर्ने निर्णय गरियो । साथै भूउपयोग परिषदको बैठकको निर्णय सम्बन्धित कार्यालयलाई पत्राचार गर्ने अधिकार परिषदको सचिव प्रमुख प्रशासकीय अधिकृतलाई प्रत्यायोजन गर्ने निर्णय गरियो ।


कृष्ण बहादुर राणा भन्ज
नगर प्रमुख


गोरखा नगरपालिका
नगर कार्यपालिकाको कार्यालय
मुन्डोडाँडा, गोरखा
सुदूरपश्चिम प्रदेश, नेपाल

भूउपयोग क्षेत्र वर्गीकरण सम्बन्धी विभिन्न मितिमा भएका केही महत्वपूर्ण निर्णयहरू:

- कित्तागत विवरण तयार गर्दा केहि त्रुटि भएको पाइएमा स्थानिय भूउपयोग परिषदबाट स्वीकृत आधार तथा मापदण्ड र क्षेत्रगत नक्सा (जोन नक्सा) को आधारमा नापी कार्यालय गोरखासँग समन्वय गरि भुल सुधार गर्न सकिनेछ ।
- फाइल नक्सा बनि वर्गीकरण विवरणमा कित्ता नम्बर छुट भएका कित्ताहरूको भूउपयोग क्षेत्र वर्गीकरण गर्दा मुल कित्ता जुन क्षेत्रमा वर्गीकरण भएको छ, सोहि क्षेत्रमा वर्गीकरण भएको मानिनेछ । तर दुई । रोपनी भन्दा ठूलो कित्ताको हकमा मापदण्ड बमोजिम हुनेछ ।
- नक्सा सिट नम्बर तथा कित्तानापी डाटाको प्राविधिक त्रुटिको कारणले यदि कुनै कित्ता एकभन्दा पढि भूउपयोग क्षेत्रमा रहेको पाइएमा नापी कार्यालयमा समन्वय गरि स्पष्ट भइ सिफारिस दिनुपर्नेछ ।
- वर्गीकरणको क्रममा मापदण्ड बमोजिम क्षेत्रफलका हिसाबले १०१७.४८ बर्ग मिटर अर्थात् २ (दुई) रोपनी भन्दा बढी क्षेत्रफल भएका कित्ताहरू दुई वा सो भन्दा बढी क्षेत्रमा प्रतिशतको आधारमा वर्गीकरण गरिनेछ ।
- विभिन्न समयमा जग्गाधनीबाट फाइल नक्सा बनाई कारोबार भएका सबै कित्ताहरू आवासीय क्षेत्रमा वर्गीकरण गरिएको छ ।
- माउ कित्ता वा साविकको कित्ता (Mother Parcel) बाट कित्ताकाट भई हाल कायम भएका कतिपय नयाँ कित्ताहरूको कारोबार पश्चात हालसम्म पनि विविध कारणबाट नक्सा अद्यावधिक नभई वर्गीकरणका क्रममा नदेखिएको र साविककै पुरानै कित्ताहरू आएको हकमा सो कित्ताबाट कित्ताकाट भएका नयाँ कित्ताहरूको मापदण्डका आधारमा भूउपयोग क्षेत्र वर्गीकरण गर्न सकिनेछ ।
- नक्सा अद्यावधिक हुन छुट भई वर्गीकरणमा छुट भएको जग्गाका कित्ताहरूको हकमा नक्सा अद्यावधिक भए पश्चात जग्गाधनी निवेदकहरूबाट वर्गीकरण गरी पाऊँ भनी निवेदन गरी माग भएमा मापदण्ड बमोजिम हुनेगरी वर्गीकरण खुलाई सम्बन्धित कार्यालयलाई लेखी पठाउने र अद्यावधिक गरिनेछ ।
- नक्सा अद्यावधिक हुँदा त्रुटिको कारण एउटा कित्ता नं. हुनुपर्नेमा अर्को कित्ता नं. जनिई अद्यावधिक भएमा सो त्रुटि सच्याई सुधारिएको नक्सा (कित्ता नं.), सम्बन्धित धनीबाट निवेदन पेश भई आएमा मापदण्ड बमोजिम हुने गरी पुन वर्गीकरण गरिनेछ ।
- केही स्पष्टता भएमा स्थानीय भू उपयोग परिषद र नापी कार्यालय गोरखा तथा मालपोत कार्यालय गोरखासँग समन्वय गर्नुपर्नेछ ।
- भू उपयोग क्षेत्र वर्गीकरण गर्दा प्रतिशतका आधारमा दुई उपयोग क्षेत्रमा वर्गीकरण भएका ८० बर्गमीटर भन्दा सानो कित्तालाई वर्गीकरणका क्रममा जुन उपयोग क्षेत्रको प्रतिशत धेरै छ सोही क्षेत्रमा वर्गीकरण गर्ने । (जस्तै: कुनै कित्तालाई प्रतिशतका आधारमा मापदण्ड बमोजिम दुई भू उपयोग क्षेत्रमा वर्गीकरण गर्दा ५० बर्गमीटर आवास र ३ रोपनी जग्गा वा १५०० बर्गमीटर कृषि भएको खण्डमा उक्त ५० बर्गमीटरको आवासीय क्षेत्रमा वर्गीकरण भएको जग्गालाई पनि कृषि क्षेत्रमा नै वर्गीकरण गर्ने ।)

गोरखा नगरपालिकाको वार्ड अनुसारको भू-उपयोग क्षेत्र

वार्ड नं.	कृषि क्षेत्र	आवास क्षेत्र	व्यवसायिक क्षेत्र	औधोगिक क्षेत्र	जंगल क्षेत्र	सरकारी तथा सार्वजनिक	खानी क्षेत्र	धार्मिक तथा पुरातात्विक क्षेत्र	खोलानाला क्षेत्र	अन्य क्षेत्र	जम्मा
१	४६७८२९६.८१६	३३७९१३.०६९२	९६.५१३१७७४४		२९९७२५०.९९२	५५१९६८.९७४७		३४२७.४७८१२२	८०३६५.६२५०३		८५४९३१९.४६८
२	४४०१४१३.५३	४२९७२९.५६७५			२३९.४२००.८१९	३८७२६२.९७८८		१७११.७४३३१	१४६९९७.८७४६९		७७६८७५.५०६
३	८२८९२०६.६६५	५१६८९२.७८८	४३४.२६०६४१६		३२०९७०१.६४	६४९.२६६.९४८२			३९९२४२.९२४४		१३०६४७४.१६
४	६८५४४५९.०२१	५५५८६८.५५७९	४८२५५.८०४८८		३०६७४६.१२८	७९७०४.२१७२		५१२६.००५९८९	१२८५२०.८१२५		११४८६८०.५५
५	५००२६७५.५२७	९९११७५.५४३८	२९३५.०६५३६		४४८७४१०.८४१	४७०३७९.९७९९		१५१९.१७७७०८	१४८८४८.८८४९		१११०४९३७.०१
६	५५४२२०.२३६८	११००२३.३०२	८१७७९.९७३०२		४८९६६९.५३५४	३६३९०७.३५१४		४१९.५९४०९९३	१९९१८.४२३७		२६९०१९८.४१७
७	२७५११०.०६३	१२९९६१६.२११	१२४१३.७३१२९		२०७८०८३.९०३	४५३२९६.७०११		१६०.५८०६९८७	१००६९२.७३५२		६६९९३७३.९२५
८	५१४०४४२.०९७	११९३३४७.२५१	१८९४०५.१८५५		३३६६२९५.६९	६६७६६.४८७३		२५१९.३०८१८९	१५२९५८.२७२२		१०७१२३४.२९
९	२९१७४६३.७४४	९५६४५६.८४४६	६०५०९.९८३८७		३१४५११६.०७२	६९६३७७.२१३६		२७८२.९११८८७	१०७७४५.९४२४		७८८५७५३.६८३
१०	४०८९५५५.३३८	१२४०९७९.५५६	२६६९१६.५१५१	८७८.२७८१८८	२८८५१५५.९५९	६७५४०६.५७०७	७००८.२६२६४१	७६३.८४११२	४०४२०६.४७४६		९५८०८७०.७८८
११	२६३४९६०.७९६	९७५३४३.७१२७	३३८०७.२४६७		१०३३८९६.३१४	५९८३१७.४७७		१४१.८२६३०८७	७३२०४.४६९१९		५३४९६७१.८४३
१२	२८८८४५५.३८८	११३१७५५.१४५	२५५०८६.३९११		१४५४१९६.५४७	६०८६१०.०१६४		२.९६४७८६७२९	४८९५५३.७०४१		६८३९६२०.१५६
१३	४१०५२०७.६४१	१४०५५७०.८६९	२३६६८.३४२३८	३०८२१९.७३६६	४५३८९६६.१३७	७९३७९६.५८६१		९७४.९३६६९३	७२८७४९.५८८९		११९१३८९.३८४
१४	५५२४३८०.०५३	११९४३४३.२१८			११२६५०३५.०५	७३४४६९.५३६	३१९२८.६४४९६	१२६.४१४६३४७	७९९१५९.३१०९		१९४४४५३.३३
कुल जम्मा	५९३३५८४६.८९	११९०३१८.५७	९७५३०९.०१३१	३०९०९८.००८४	४६३८१७७५.६३	८३६९९२३.०२४	३८९३६.९	४३८२३.७८३५	३७७९४६५.०४३	०	१३२८८४४९६.९



कृष्ण बहादुर राना मगर
नगर प्रमुख



गोरखा नगरपालिका

खण्ड ९, भाग ३, संख्या ३,
स्थानीय भू-उपयोग परिषदबाट पारित मिति: २०८२/११/२८


प्रमाणिकरण मिति : २०८२/१२/१५

गोरखा नगरपालिका
नगर कार्यपालिकाको कार्यालय
डुम्रीडाँडा, गोरखा
गण्डकी प्रदेश, नेपाल

स्थानीय राजपत्र

भाग ३




कृष्ण बहादुर राना मगर
नगर प्रमुख



गोरखा नगरपालिका नगर कार्यपालिकाको भू- उपयोग क्षेत्र वर्गीकरणको सूचना - २०८२

खण्ड ७, भाग ३, संख्या ३,

स्थानीय भू-उपयोग परिषदबाट पारित मिति : २०८२/११/२८ गते

प्रमाणिकरण मिति : २०८२/१२/१५ गते


भाग ३, खण्ड ९

गोरखा नगरपालिकाको भू- उपयोग क्षेत्र वर्गीकरणको सूचना - २०८२

भू-उपयोग नियमावली २०७९ को नियम ५ उपनियम (१) ले दिएको अधिकार प्रयोग गरी गोरखा नगरपालिकाको स्थानीय भू-उपयोग परिषदले आफ्नो क्षेत्राधिकार भित्रको जग्गाको भू-उपयोग क्षेत्र वर्गीकरण गरेकाले सर्वसाधारणको जानकारीको लागि यो सूचना प्रकाशित गरिएको छ ।

आज्ञाले
एकदेव खनाल
प्रमुख प्रशासकीय अधिकृत




कृष्ण बहादुर राना मगर
नगर प्रमुख




गोरखा नगरपालिका
नगर कार्यपालिकाको कार्यालय
डुम्रीडाँडा, गोरखा
गण्डकी प्रदेश, नेपाल



गोरखा नगरपालिकाको
साविक देउराली गा.वि.स.
हाल वडा नं. १३ र १४ को
कित्तागत विवरणहरू




कृष्ण बहादुर राना मगर
नगर प्रमुख

मिति: २०८२/११/२६

श्री गोरखा नगरपालिका

गोरखा

बिषय: प्रतिवेदन सम्बन्धमा ।

उपरोक्त सम्बन्धमा स्थलरूप नापी तथा भू-उपयोग व्यवस्थापन महाशाखाको मिति २०८२/११/०५ को आदेश नं १८८,१८९ अनुसार हामीलाई गोरखा नगरपालिका , गोरखामा भू उपयोग क्षेत्र कार्यान्वयन कार्यमा कित्तागत विवरण तयार गर्ने कार्यको लागि लागि पठाईएकोमा सो कार्य सम्पन्न गरिसकिएको र कित्तागत विवरण इमेल gorkhamun@gmail.com मार्फत पठाईएको व्यहोरा को अनुरोध गर्दछु र फिल्ड प्रतिवेदन यसै साथ पेश गरेको छु ।

निवेदक
सर्भेक्षक: सुन्दर देवकोटा
स्थलरूप नापी तथा भू-उपयोग
व्यवस्थापन महाशाखा

गोरखा नगरपालिकाको भू-उपयोग क्षेत्र वर्गीकरण सम्बन्धी मापदण्ड तथा विवरणहरू- २०८२

गोरखा नगरपालिकाको साविक देउराली गा.वि.स. हाल वडा नं. १३ र १४ को कित्तागत विवरणहरू										
सि.नं.	जिल्ला	स्थानीय तह	साविक गा वि स	हालको वार्ड	साविक वार्ड	कित्ता नं.	कृषि क्षेत्र	बसोबास क्षेत्र	व्यवसायिक क्षेत्र	औद्योगिक क्षेत्र
१	गोरखा	गोरखा	देउराली	१३	५	१	१००	०	०	०
२	गोरखा	गोरखा	देउराली	१३	५	२	१००	०	०	०
३	गोरखा	गोरखा	देउराली	१३	५	३	१००	०	०	०
४	गोरखा	गोरखा	देउराली	१३	५	४	१००	०	०	०
५	गोरखा	गोरखा	देउराली	१३	५	५	१००	०	०	०
६	गोरखा	गोरखा	देउराली	१३	५	६	९९	९	०	०
७	गोरखा	गोरखा	देउराली	१३	५	९	०	१००	०	०
८	गोरखा	गोरखा	देउराली	१३	५	१०	०	१००	०	०
९	गोरखा	गोरखा	देउराली	१३	५	११	०	१००	०	०
१०	गोरखा	गोरखा	देउराली	१३	५	१२	०	१००	०	०
११	गोरखा	गोरखा	देउराली	१३	५	१३	१००	०	०	०
१२	गोरखा	गोरखा	देउराली	१३	५	१४	१००	०	०	०
१३	गोरखा	गोरखा	देउराली	१३	५	१६	१००	०	०	०
१४	गोरखा	गोरखा	देउराली	१३	५	१७	१००	०	०	०
१५	गोरखा	गोरखा	देउराली	१३	५	१९	०	१००	०	०
१६	गोरखा	गोरखा	देउराली	१३	५	२०	०	१००	०	०
१७	गोरखा	गोरखा	देउराली	१३	५	२१	१००	०	०	०
१८	गोरखा	गोरखा	देउराली	१३	५	२२	१००	०	०	०
१९	गोरखा	गोरखा	देउराली	१३	५	२४	९४	६	०	०
२०	गोरखा	गोरखा	देउराली	१३	५	२५	९६	४	०	०
२१	गोरखा	गोरखा	देउराली	१३	५	२६	१००	०	०	०
२२	गोरखा	गोरखा	देउराली	१३	५	२७	१००	०	०	०
२३	गोरखा	गोरखा	देउराली	१३	५	३६	०	०	१००	०
२४	गोरखा	गोरखा	देउराली	१३	५	३७	०	०	१००	०
२५	गोरखा	गोरखा	देउराली	१३	५	३८	०	१००	०	०
२६	गोरखा	गोरखा	देउराली	१३	५	४०	१००	०	०	०
२७	गोरखा	गोरखा	देउराली	१३	५	४१	०	१००	०	०
२८	गोरखा	गोरखा	देउराली	१३	५	४२	०	१००	०	०
२९	गोरखा	गोरखा	देउराली	१३	५	४३	०	१००	०	०
३०	गोरखा	गोरखा	देउराली	१३	५	४४	१००	०	०	०



कृष्ण बहादुर राना मगर
नगर प्रमुख

गोरखा नगरपालिकाको भू-उपयोग क्षेत्र वर्गीकरण सम्बन्धी मापदण्ड तथा विवरणहरू- २०८२

गोरखा नगरपालिकाको साविक देउराली गा.वि.स. हाल वडा नं. १३ र १४ को कित्तागत विवरणहरू										
सि नं.	जिल्ला	स्थानीय तह	साविक गा वि स	हालको वार्ड	साविक वार्ड	कित्ता नं.	कृषि क्षेत्र	बसोबास क्षेत्र	व्यवसायिक क्षेत्र	औद्योगिक क्षेत्र
३१	गोरखा	गोरखा	देउराली	१३	५	४५	०	१००	०	०
३२	गोरखा	गोरखा	देउराली	१३	५	४८	१००	०	०	०
३३	गोरखा	गोरखा	देउराली	१३	५	४९	८४	१६	०	०
३४	गोरखा	गोरखा	देउराली	१३	५	५०	१००	०	०	०
३५	गोरखा	गोरखा	देउराली	१३	५	५१	९९	१	०	०
३६	गोरखा	गोरखा	देउराली	१३	५	५३	१००	०	०	०
३७	गोरखा	गोरखा	देउराली	१३	५	५४	१००	०	०	०
३८	गोरखा	गोरखा	देउराली	१३	५	५५	१००	०	०	०
३९	गोरखा	गोरखा	देउराली	१३	५	५६	१००	०	०	०
४०	गोरखा	गोरखा	देउराली	१३	५	५७	१००	०	०	०
४१	गोरखा	गोरखा	देउराली	१३	५	५८	०	१००	०	०
४२	गोरखा	गोरखा	देउराली	१३	५	५९	०	१००	०	०
४३	गोरखा	गोरखा	देउराली	१३	५	६०	०	१००	०	०
४४	गोरखा	गोरखा	देउराली	१३	५	६१	१००	०	०	०
४५	गोरखा	गोरखा	देउराली	१३	५	६२	१००	०	०	०
४६	गोरखा	गोरखा	देउराली	१३	५	६३	१००	०	०	०
४७	गोरखा	गोरखा	देउराली	१३	५	६४	१००	०	०	०
४८	गोरखा	गोरखा	देउराली	१३	५	६५	०	१००	०	०
४९	गोरखा	गोरखा	देउराली	१३	५	६६	०	१००	०	०
५०	गोरखा	गोरखा	देउराली	१३	५	६७	०	१००	०	०
५१	गोरखा	गोरखा	देउराली	१३	५	६८	७८	२२	०	०
५२	गोरखा	गोरखा	देउराली	१३	५	६९	०	१००	०	०
५३	गोरखा	गोरखा	देउराली	१३	५	७०	१००	०	०	०
५४	गोरखा	गोरखा	देउराली	१३	५	७१	८९	११	०	०
५५	गोरखा	गोरखा	देउराली	१३	५	७२	०	१००	०	०
५६	गोरखा	गोरखा	देउराली	१३	५	७४	८१	१९	०	०
५७	गोरखा	गोरखा	देउराली	१३	५	७५	१००	०	०	०
५८	गोरखा	गोरखा	देउराली	१३	५	७६	१००	०	०	०
५९	गोरखा	गोरखा	देउराली	१३	५	७७	१००	०	०	०
६०	गोरखा	गोरखा	देउराली	१३	५	७८	१००	०	०	०



कृष्ण बहादुर राना मगर
नगर प्रमुख

गोरखा नगरपालिकाको भू-उपयोग क्षेत्र वर्गीकरण सम्बन्धी मापदण्ड तथा विवरणहरू- २०८२

गोरखा नगरपालिकाको साविक देउराली गा.वि.स. हाल वडा नं. १३ र १४ को कित्तागत विवरणहरू										
सि.नं.	जिल्ला	स्थानीय तह	साविक गा वि स	हालको वार्ड	साविक वार्ड	कित्ता नं.	कृषि क्षेत्र	बसोबास क्षेत्र	व्यवसायिक क्षेत्र	औद्योगिक क्षेत्र
६१	गोरखा	गोरखा	देउराली	१३	५	७९	१००	०	०	०
६२	गोरखा	गोरखा	देउराली	१३	५	८१	९०	१०	०	०
६३	गोरखा	गोरखा	देउराली	१३	५	८२	१००	०	०	०
६४	गोरखा	गोरखा	देउराली	१३	५	८३	१००	०	०	०
६५	गोरखा	गोरखा	देउराली	१३	५	८४	१००	०	०	०
६६	गोरखा	गोरखा	देउराली	१३	५	८५	०	१००	०	०
६७	गोरखा	गोरखा	देउराली	१३	५	८६	९५	५	०	०
६८	गोरखा	गोरखा	देउराली	१३	५	८७	०	१००	०	०
६९	गोरखा	गोरखा	देउराली	१३	५	८८	१००	०	०	०
७०	गोरखा	गोरखा	देउराली	१३	५	८९	०	१००	०	०
७१	गोरखा	गोरखा	देउराली	१३	५	९०	१००	०	०	०
७२	गोरखा	गोरखा	देउराली	१३	५	९१	१००	०	०	०
७३	गोरखा	गोरखा	देउराली	१३	५	९२	१००	०	०	०
७४	गोरखा	गोरखा	देउराली	१३	५	९३	१००	०	०	०
७५	गोरखा	गोरखा	देउराली	१३	५	९५	६२	३८	०	०
७६	गोरखा	गोरखा	देउराली	१३	५	९६	१००	०	०	०
७७	गोरखा	गोरखा	देउराली	१३	५	९७	१००	०	०	०
७८	गोरखा	गोरखा	देउराली	१३	५	९८	०	१००	०	०
७९	गोरखा	गोरखा	देउराली	१३	५	९९	१००	०	०	०
८०	गोरखा	गोरखा	देउराली	१३	५	१००	०	१००	०	०
८१	गोरखा	गोरखा	देउराली	१३	५	१०२	०	१००	०	०
८२	गोरखा	गोरखा	देउराली	१३	५	१०३	०	१००	०	०
८३	गोरखा	गोरखा	देउराली	१३	५	१०४	०	१००	०	०
८४	गोरखा	गोरखा	देउराली	१३	५	१०६	१००	०	०	०
८५	गोरखा	गोरखा	देउराली	१३	५	१०७	१००	०	०	०
८६	गोरखा	गोरखा	देउराली	१३	५	१०९	०	१००	०	०
८७	गोरखा	गोरखा	देउराली	१३	५	११०	०	१००	०	०
८८	गोरखा	गोरखा	देउराली	१३	५	१११	०	१००	०	०
८९	गोरखा	गोरखा	देउराली	१३	५	११२	१००	०	०	०
९०	गोरखा	गोरखा	देउराली	१३	५	११३	१००	०	०	०



कृष्ण बहादुर राना मगर
नगर प्रमुख

गोरखा नगरपालिकाको भू-उपयोग क्षेत्र वर्गीकरण सम्बन्धी मापदण्ड तथा विवरणहरू- २०८२

गोरखा नगरपालिकाको साविक देउराली गा.वि.स. हाल वडा नं. १३ र १४ को कितागत विवरणहरू										
सि.नं.	जिल्ला	स्थानीय तह	साविक गा वि स	हालको वार्ड	साविक वार्ड	किता नं.	कृषि क्षेत्र	बसोबास क्षेत्र	व्यवसायिक क्षेत्र	औद्योगिक क्षेत्र
९१	गोरखा	गोरखा	देउराली	१३	५	११४	१००	०	०	०
९२	गोरखा	गोरखा	देउराली	१३	५	११५	१००	०	०	०
९३	गोरखा	गोरखा	देउराली	१३	५	११६	१००	०	०	०
९४	गोरखा	गोरखा	देउराली	१३	५	११८	८८	१२	०	०
९५	गोरखा	गोरखा	देउराली	१३	५	११९	१००	०	०	०
९६	गोरखा	गोरखा	देउराली	१३	५	१२०	१००	०	०	०
९७	गोरखा	गोरखा	देउराली	१३	५	१२१	१००	०	०	०
९८	गोरखा	गोरखा	देउराली	१३	५	१२२	१००	०	०	०
९९	गोरखा	गोरखा	देउराली	१३	५	१२३	१००	०	०	०
१००	गोरखा	गोरखा	देउराली	१३	५	१२४	१००	०	०	०
१०१	गोरखा	गोरखा	देउराली	१३	५	१२५	१००	०	०	०
१०२	गोरखा	गोरखा	देउराली	१३	५	१२६	१००	०	०	०
१०३	गोरखा	गोरखा	देउराली	१३	५	१२७	१००	०	०	०
१०४	गोरखा	गोरखा	देउराली	१३	५	१२८	१००	०	०	०
१०५	गोरखा	गोरखा	देउराली	१३	५	१२९	१००	०	०	०
१०६	गोरखा	गोरखा	देउराली	१३	५	१३०	१००	०	०	०
१०७	गोरखा	गोरखा	देउराली	१३	५	१३१	१००	०	०	०
१०८	गोरखा	गोरखा	देउराली	१३	५	१३२	९८	२	०	०
१०९	गोरखा	गोरखा	देउराली	१३	५	१३३	१००	०	०	०
११०	गोरखा	गोरखा	देउराली	१३	५	१३४	१००	०	०	०
१११	गोरखा	गोरखा	देउराली	१३	५	१३५	१००	०	०	०
११२	गोरखा	गोरखा	देउराली	१३	५	१३६	१००	०	०	०
११३	गोरखा	गोरखा	देउराली	१३	५	१३७	१००	०	०	०
११४	गोरखा	गोरखा	देउराली	१३	५	१३८	१००	०	०	०
११५	गोरखा	गोरखा	देउराली	१३	५	१४१	१००	०	०	०
११६	गोरखा	गोरखा	देउराली	१३	५	१४२	९८	२	०	०
११७	गोरखा	गोरखा	देउराली	१३	५	१४५	१००	०	०	०
११८	गोरखा	गोरखा	देउराली	१३	५	१४६	०	१००	०	०
११९	गोरखा	गोरखा	देउराली	१३	५	१४८	०	१००	०	०
१२०	गोरखा	गोरखा	देउराली	१३	५	१४९	०	१००	०	०



कृष्ण बहादुर राना मगर
नगर प्रमुख

गोरखा नगरपालिकाको भू-उपयोग क्षेत्र वर्गीकरण सम्बन्धी मापदण्ड तथा विवरणहरू- २०८२

गोरखा नगरपालिकाको साविक देउराली गा.वि.स. हाल वडा नं. १३ र १४ को कितागत विवरणहरू										
सि.नं.	जिल्ला	स्थानीय तह	साविक गा वि स	हालको वार्ड	साविक वार्ड	किता नं.	कृषि क्षेत्र	बसोबास क्षेत्र	व्यवसायिक क्षेत्र	औद्योगिक क्षेत्र
१२१	गोरखा	गोरखा	देउराली	१३	५	१५०	०	१००	०	०
१२२	गोरखा	गोरखा	देउराली	१३	५	१५१	५३	४७	०	०
१२३	गोरखा	गोरखा	देउराली	१३	५	१५२	१००	०	०	०
१२४	गोरखा	गोरखा	देउराली	१३	५	१५४	१००	०	०	०
१२५	गोरखा	गोरखा	देउराली	१३	५	१५५	९२	८	०	०
१२६	गोरखा	गोरखा	देउराली	१३	५	१५६	९७	३	०	०
१२७	गोरखा	गोरखा	देउराली	१३	५	१५८	१००	०	०	०
१२८	गोरखा	गोरखा	देउराली	१३	५	१५९	१००	०	०	०
१२९	गोरखा	गोरखा	देउराली	१३	५	१६०	१००	०	०	०
१३०	गोरखा	गोरखा	देउराली	१३	५	१६१	०	१००	०	०
१३१	गोरखा	गोरखा	देउराली	१३	५	१६३	०	१००	०	०
१३२	गोरखा	गोरखा	देउराली	१३	५	१६५	०	१००	०	०
१३३	गोरखा	गोरखा	देउराली	१३	५	१६६	०	१००	०	०
१३४	गोरखा	गोरखा	देउराली	१३	५	१६७	१००	०	०	०
१३५	गोरखा	गोरखा	देउराली	१३	५	१७०	०	१००	०	०
१३६	गोरखा	गोरखा	देउराली	१३	५	१७१	०	१००	०	०
१३७	गोरखा	गोरखा	देउराली	१३	५	१७२	०	१००	०	०
१३८	गोरखा	गोरखा	देउराली	१३	५	१७३	१००	०	०	०
१३९	गोरखा	गोरखा	देउराली	१३	५	१७४	०	१००	०	०
१४०	गोरखा	गोरखा	देउराली	१३	५	१७५	०	१००	०	०
१४१	गोरखा	गोरखा	देउराली	१३	५	१७६	०	१००	०	०
१४२	गोरखा	गोरखा	देउराली	१३	५	१७७	७१	२९	०	०
१४३	गोरखा	गोरखा	देउराली	१३	५	१७९	१००	०	०	०
१४४	गोरखा	गोरखा	देउराली	१३	५	१८३	१००	०	०	०
१४५	गोरखा	गोरखा	देउराली	१३	५	१८४	१००	०	०	०
१४६	गोरखा	गोरखा	देउराली	१३	५	१८५	१००	०	०	०
१४७	गोरखा	गोरखा	देउराली	१३	५	१८६	१००	०	०	०
१४८	गोरखा	गोरखा	देउराली	१३	५	१८७	१००	०	०	०
१४९	गोरखा	गोरखा	देउराली	१३	५	१८८	१००	०	०	०
१५०	गोरखा	गोरखा	देउराली	१३	५	१८९	१००	०	०	०



कृष्ण बहादुर राना मगर
नगर प्रमुख

गोरखा नगरपालिकाको भू-उपयोग क्षेत्र वर्गीकरण सम्बन्धी मापदण्ड तथा विवरणहरू- २०८२

गोरखा नगरपालिकाको साविक देउराली गा.वि.स. हाल वडा नं. १३ र १४ को कित्तागत विवरणहरू										
सि.नं.	जिल्ला	स्थानीय तह	साविक गा वि स	हालको वार्ड	साविक वार्ड	कित्ता नं.	कृषि क्षेत्र	बसोबास क्षेत्र	व्यवसायिक क्षेत्र	औद्योगिक क्षेत्र
१५१	गोरखा	गोरखा	देउराली	१३	५	१९०	१००	०	०	०
१५२	गोरखा	गोरखा	देउराली	१३	५	१९१	१००	०	०	०
१५३	गोरखा	गोरखा	देउराली	१३	५	१९२	१००	०	०	०
१५४	गोरखा	गोरखा	देउराली	१३	५	१९३	१००	०	०	०
१५५	गोरखा	गोरखा	देउराली	१३	५	१९४	१००	०	०	०
१५६	गोरखा	गोरखा	देउराली	१३	५	१९५	१००	०	०	०
१५७	गोरखा	गोरखा	देउराली	१३	५	१९६	१००	०	०	०
१५८	गोरखा	गोरखा	देउराली	१३	५	१९७	१००	०	०	०
१५९	गोरखा	गोरखा	देउराली	१३	५	१९८	१००	०	०	०
१६०	गोरखा	गोरखा	देउराली	१३	५	२०१	१००	०	०	०
१६१	गोरखा	गोरखा	देउराली	१३	५	२०२	१००	०	०	०
१६२	गोरखा	गोरखा	देउराली	१३	५	२०४	१००	०	०	०
१६३	गोरखा	गोरखा	देउराली	१३	५	२०७	९८	२	०	०
१६४	गोरखा	गोरखा	देउराली	१३	५	२०८	९८	२	०	०
१६५	गोरखा	गोरखा	देउराली	१३	५	२०९	१००	०	०	०
१६६	गोरखा	गोरखा	देउराली	१३	५	२१२	७५	२५	०	०
१६७	गोरखा	गोरखा	देउराली	१३	५	२१३	९७	३	०	०
१६८	गोरखा	गोरखा	देउराली	१३	५	२१४	०	१००	०	०
१६९	गोरखा	गोरखा	देउराली	१३	५	२१५	०	१००	०	०
१७०	गोरखा	गोरखा	देउराली	१३	५	२१६	९३	७	०	०
१७१	गोरखा	गोरखा	देउराली	१३	५	२१७	९६	४	०	०
१७२	गोरखा	गोरखा	देउराली	१३	५	२१८	१००	०	०	०
१७३	गोरखा	गोरखा	देउराली	१३	५	२२०	८३	१७	०	०
१७४	गोरखा	गोरखा	देउराली	१३	५	२२४	१००	०	०	०
१७५	गोरखा	गोरखा	देउराली	१३	५	२२५	१००	०	०	०
१७६	गोरखा	गोरखा	देउराली	१३	५	२२६	१००	०	०	०
१७७	गोरखा	गोरखा	देउराली	१३	५	२२८	१००	०	०	०
१७८	गोरखा	गोरखा	देउराली	१३	५	२२९	१००	०	०	०
१७९	गोरखा	गोरखा	देउराली	१३	५	२३०	०	१००	०	०
१८०	गोरखा	गोरखा	देउराली	१३	५	२३१	१००	०	०	०



कृष्ण बहादुर राना मगर
नगर प्रमुख

गोरखा नगरपालिकाको भू-उपयोग क्षेत्र वर्गीकरण सम्बन्धी मापदण्ड तथा विवरणहरू- २०८२

गोरखा नगरपालिकाको साविक देउराली गा.वि.स. हाल वडा नं. १३ र १४ को कितागत विवरणहरू										
सि.नं.	जिल्ला	स्थानीय तह	साविक गा वि स	हालको वार्ड	साविक वार्ड	किता नं.	कृषि क्षेत्र	बसोबास क्षेत्र	व्यवसायिक क्षेत्र	औद्योगिक क्षेत्र
१८१	गोरखा	गोरखा	देउराली	१३	५	२३३	९६	४	०	०
१८२	गोरखा	गोरखा	देउराली	१३	५	२३४	१००	०	०	०
१८३	गोरखा	गोरखा	देउराली	१३	५	२३५	०	१००	०	०
१८४	गोरखा	गोरखा	देउराली	१३	५	२३६	०	१००	०	०
१८५	गोरखा	गोरखा	देउराली	१३	५	२३७	०	१००	०	०
१८६	गोरखा	गोरखा	देउराली	१३	५	२३९	०	१००	०	०
१८७	गोरखा	गोरखा	देउराली	१३	५	२४१	०	१००	०	०
१८८	गोरखा	गोरखा	देउराली	१३	५	२४२	०	१००	०	०
१८९	गोरखा	गोरखा	देउराली	१३	५	२४३	०	१००	०	०
१९०	गोरखा	गोरखा	देउराली	१३	५	२४५	०	१००	०	०
१९१	गोरखा	गोरखा	देउराली	१३	५	२४६	०	१००	०	०
१९२	गोरखा	गोरखा	देउराली	१३	५	२४७	१००	०	०	०
१९३	गोरखा	गोरखा	देउराली	१३	५	२४९	०	१००	०	०
१९४	गोरखा	गोरखा	देउराली	१३	५	२५०	०	१००	०	०
१९५	गोरखा	गोरखा	देउराली	१३	५	२५२	०	१००	०	०
१९६	गोरखा	गोरखा	देउराली	१३	५	२५४	१००	०	०	०
१९७	गोरखा	गोरखा	देउराली	१३	५	२५५	१००	०	०	०
१९८	गोरखा	गोरखा	देउराली	१३	५	२५६	१००	०	०	०
१९९	गोरखा	गोरखा	देउराली	१३	५	२५७	०	१००	०	०
२००	गोरखा	गोरखा	देउराली	१३	५	२५८	१००	०	०	०
२०१	गोरखा	गोरखा	देउराली	१३	५	२६०	९४	६	०	०
२०२	गोरखा	गोरखा	देउराली	१३	५	२६१	१००	०	०	०
२०३	गोरखा	गोरखा	देउराली	१३	५	२६२	१००	०	०	०
२०४	गोरखा	गोरखा	देउराली	१३	५	२६६	०	१००	०	०
२०५	गोरखा	गोरखा	देउराली	१३	५	२६८	८६	१४	०	०
२०६	गोरखा	गोरखा	देउराली	१३	५	२७१	०	१००	०	०
२०७	गोरखा	गोरखा	देउराली	१३	५	२७२	७०	३०	०	०
२०८	गोरखा	गोरखा	देउराली	१३	५	२७३	१००	०	०	०
२०९	गोरखा	गोरखा	देउराली	१३	५	२७४	०	१००	०	०
२१०	गोरखा	गोरखा	देउराली	१३	५	२८०	०	१००	०	०



कृष्ण बहादुर राना मगर
नगर प्रमुख

गोरखा नगरपालिकाको भू-उपयोग क्षेत्र वर्गीकरण सम्बन्धी मापदण्ड तथा विवरणहरू- २०८२

गोरखा नगरपालिकाको साविक देउराली गा.वि.स. हाल वडा नं. १३ र १४ को कितागत विवरणहरू										
सि.नं.	जिल्ला	स्थानीय तह	साविक गा वि स	हालको वार्ड	साविक वार्ड	किता नं.	कृषि क्षेत्र	बसोबास क्षेत्र	व्यवसायिक क्षेत्र	औद्योगिक क्षेत्र
२११	गोरखा	गोरखा	देउराली	१३	५	२८४	८२	९	०	०
२१२	गोरखा	गोरखा	देउराली	१३	५	२८५	०	१००	०	०
२१३	गोरखा	गोरखा	देउराली	१३	५	२८६	०	१००	०	०
२१४	गोरखा	गोरखा	देउराली	१३	५	२८७	१००	०	०	०
२१५	गोरखा	गोरखा	देउराली	१३	५	२८८	०	१००	०	०
२१६	गोरखा	गोरखा	देउराली	१३	५	२८९	१००	०	०	०
२१७	गोरखा	गोरखा	देउराली	१३	५	२९०	०	१००	०	०
२१८	गोरखा	गोरखा	देउराली	१३	५	२९१	०	१००	०	०
२१९	गोरखा	गोरखा	देउराली	१३	५	२९४	०	१००	०	०
२२०	गोरखा	गोरखा	देउराली	१३	५	२९५	०	१००	०	०
२२१	गोरखा	गोरखा	देउराली	१३	५	२९६	०	१००	०	०
२२२	गोरखा	गोरखा	देउराली	१३	५	३०१	०	१००	०	०
२२३	गोरखा	गोरखा	देउराली	१३	५	३०२	०	१००	०	०
२२४	गोरखा	गोरखा	देउराली	१३	५	३०५	१००	०	०	०
२२५	गोरखा	गोरखा	देउराली	१३	५	३०६	१००	०	०	०
२२६	गोरखा	गोरखा	देउराली	१३	५	३०८	०	१००	०	०
२२७	गोरखा	गोरखा	देउराली	१३	५	३१०	०	१००	०	०
२२८	गोरखा	गोरखा	देउराली	१३	५	३११	०	१००	०	०
२२९	गोरखा	गोरखा	देउराली	१३	५	३१४	०	१००	०	०
२३०	गोरखा	गोरखा	देउराली	१३	५	३१५	०	१००	०	०
२३१	गोरखा	गोरखा	देउराली	१३	५	३१७	०	१००	०	०
२३२	गोरखा	गोरखा	देउराली	१३	५	३१८	०	१००	०	०
२३३	गोरखा	गोरखा	देउराली	१३	५	३१९	०	१००	०	०
२३४	गोरखा	गोरखा	देउराली	१३	५	३२१	१००	०	०	०
२३५	गोरखा	गोरखा	देउराली	१३	५	३२२	१००	०	०	०
२३६	गोरखा	गोरखा	देउराली	१३	५	३२४	०	१००	०	०
२३७	गोरखा	गोरखा	देउराली	१३	५	३२५	०	१००	०	०
२३८	गोरखा	गोरखा	देउराली	१३	५	३२६	१००	०	०	०
२३९	गोरखा	गोरखा	देउराली	१३	५	३२७	८०	२०	०	०
२४०	गोरखा	गोरखा	देउराली	१३	५	३२८	०	१००	०	०



कृष्ण बहादुर राना मगर
नगर प्रमुख

गोरखा नगरपालिकाको भू-उपयोग क्षेत्र वर्गीकरण सम्बन्धी मापदण्ड तथा विवरणहरू- २०८२

गोरखा नगरपालिकाको साविक देउराली गा.वि.स. हाल वडा नं. १३ र १४ को कित्तागत विवरणहरू										
सि.नं.	जिल्ला	स्थानीय तह	साविक गा वि स	हालको वार्ड	साविक वार्ड	कित्ता नं.	कृषि क्षेत्र	बसोबास क्षेत्र	व्यवसायिक क्षेत्र	औद्योगिक क्षेत्र
२४१	गोरखा	गोरखा	देउराली	१३	५	३२९	१००	०	०	०
२४२	गोरखा	गोरखा	देउराली	१३	५	३३०	१००	०	०	०
२४३	गोरखा	गोरखा	देउराली	१३	५	३३१	०	१००	०	०
२४४	गोरखा	गोरखा	देउराली	१३	५	३३२	०	१००	०	०
२४५	गोरखा	गोरखा	देउराली	१३	५	३३३	१००	०	०	०
२४६	गोरखा	गोरखा	देउराली	१३	५	३३४	१००	०	०	०
२४७	गोरखा	गोरखा	देउराली	१३	५	३३५	०	१००	०	०
२४८	गोरखा	गोरखा	देउराली	१३	५	३३६	०	१००	०	०
२४९	गोरखा	गोरखा	देउराली	१३	५	३३७	०	१००	०	०
२५०	गोरखा	गोरखा	देउराली	१३	५	३३८	९२	८	०	०
२५१	गोरखा	गोरखा	देउराली	१३	५	३४०	१००	०	०	०
२५२	गोरखा	गोरखा	देउराली	१३	५	३४१	१००	०	०	०
२५३	गोरखा	गोरखा	देउराली	१३	५	३४२	१००	०	०	०
२५४	गोरखा	गोरखा	देउराली	१३	५	३४५	०	१००	०	०
२५५	गोरखा	गोरखा	देउराली	१३	५	३४६	०	१००	०	०
२५६	गोरखा	गोरखा	देउराली	१३	५	३४७	१००	०	०	०
२५७	गोरखा	गोरखा	देउराली	१३	५	३४९	०	१००	०	०
२५८	गोरखा	गोरखा	देउराली	१३	५	३५०	१००	०	०	०
२५९	गोरखा	गोरखा	देउराली	१३	५	३५१	१००	०	०	०
२६०	गोरखा	गोरखा	देउराली	१३	५	३५२	१००	०	०	०
२६१	गोरखा	गोरखा	देउराली	१३	५	३५३	०	१००	०	०
२६२	गोरखा	गोरखा	देउराली	१३	५	३५४	०	१००	०	०
२६३	गोरखा	गोरखा	देउराली	१३	५	३५५	०	१००	०	०
२६४	गोरखा	गोरखा	देउराली	१३	५	३५७	०	१००	०	०
२६५	गोरखा	गोरखा	देउराली	१३	५	३५८	०	१००	०	०
२६६	गोरखा	गोरखा	देउराली	१३	५	३६६	०	१००	०	०
२६७	गोरखा	गोरखा	देउराली	१३	५	३६७	१००	०	०	०
२६८	गोरखा	गोरखा	देउराली	१३	५	३६८	१००	०	०	०
२६९	गोरखा	गोरखा	देउराली	१३	५	३७०	०	१००	०	०
२७०	गोरखा	गोरखा	देउराली	१३	५	३७२	१००	०	०	०



कृष्ण बहादुर राना मगर
नगर प्रमुख

गोरखा नगरपालिकाको भू-उपयोग क्षेत्र वर्गीकरण सम्बन्धी मापदण्ड तथा विवरणहरू- २०८२

गोरखा नगरपालिकाको साविक देउराली गा.वि.स. हाल वडा नं. १३ र १४ को कित्तागत विवरणहरू										
सि.नं.	जिल्ला	स्थानीय तह	साविक गा वि स	हालको वार्ड	साविक वार्ड	कित्ता नं.	कृषि क्षेत्र	बसोबास क्षेत्र	व्यवसायिक क्षेत्र	औद्योगिक क्षेत्र
२७१	गोरखा	गोरखा	देउराली	१३	५	३७३	१००	०	०	०
२७२	गोरखा	गोरखा	देउराली	१३	५	३७५	०	१००	०	०
२७३	गोरखा	गोरखा	देउराली	१३	५	३७६	०	०	०	१००
२७४	गोरखा	गोरखा	देउराली	१३	५	३७७	०	०	०	१००
२७५	गोरखा	गोरखा	देउराली	१३	५	३७८	०	०	०	१००
२७६	गोरखा	गोरखा	देउराली	१३	५	३७९	०	०	०	१००
२७७	गोरखा	गोरखा	देउराली	१३	५	३८०	०	०	०	१००
२७८	गोरखा	गोरखा	देउराली	१३	५	३८१	०	०	०	१००
२७९	गोरखा	गोरखा	देउराली	१३	५	३८२	०	०	०	१००
२८०	गोरखा	गोरखा	देउराली	१३	५	३८३	०	०	०	१००
२८१	गोरखा	गोरखा	देउराली	१३	५	३८४	०	०	०	१००
२८२	गोरखा	गोरखा	देउराली	१३	५	३८५	०	०	०	१००
२८३	गोरखा	गोरखा	देउराली	१३	५	३८६	०	०	०	१००
२८४	गोरखा	गोरखा	देउराली	१३	५	३८७	०	०	०	१००
२८५	गोरखा	गोरखा	देउराली	१३	५	३८८	०	०	०	१००
२८६	गोरखा	गोरखा	देउराली	१३	५	३८९	०	०	०	१००
२८७	गोरखा	गोरखा	देउराली	१३	५	३९०	०	०	०	१००
२८८	गोरखा	गोरखा	देउराली	१३	५	३९१	०	०	०	१००
२८९	गोरखा	गोरखा	देउराली	१३	५	३९२	०	०	०	१००
२९०	गोरखा	गोरखा	देउराली	१३	५	३९३	०	०	०	१००
२९१	गोरखा	गोरखा	देउराली	१३	५	३९४	०	०	०	१००
२९२	गोरखा	गोरखा	देउराली	१३	५	३९५	०	०	०	१००
२९३	गोरखा	गोरखा	देउराली	१३	५	३९६	०	०	०	१००
२९४	गोरखा	गोरखा	देउराली	१३	५	३९७	०	०	०	१००
२९५	गोरखा	गोरखा	देउराली	१३	५	३९८	०	०	०	१००
२९६	गोरखा	गोरखा	देउराली	१३	५	३९९	०	०	०	१००
२९७	गोरखा	गोरखा	देउराली	१३	५	४००	०	०	०	१००
२९८	गोरखा	गोरखा	देउराली	१३	५	४०१	०	०	०	१००
२९९	गोरखा	गोरखा	देउराली	१३	५	४०२	०	०	०	१००
३००	गोरखा	गोरखा	देउराली	१३	५	४०३	०	०	०	१००



कृष्ण बहादुर राना मगर
नगर प्रमुख

गोरखा नगरपालिकाको भू-उपयोग क्षेत्र वर्गीकरण सम्बन्धी मापदण्ड तथा विवरणहरू- २०८२

गोरखा नगरपालिकाको साविक देउराली गा.वि.स. हाल वडा नं. १३ र १४ को कित्तागत विवरणहरू										
सि नं.	जिल्ला	स्थानीय तह	साविक गा वि स	हालको वार्ड	साविक वार्ड	कित्ता नं.	कृषि क्षेत्र	बसोबास क्षेत्र	व्यवसायिक क्षेत्र	औद्योगिक क्षेत्र
३०१	गोरखा	गोरखा	देउराली	१३	५	४०४	०	०	०	१००
३०२	गोरखा	गोरखा	देउराली	१३	५	४०५	०	०	०	१००
३०३	गोरखा	गोरखा	देउराली	१३	५	४०६	०	०	०	१००
३०४	गोरखा	गोरखा	देउराली	१३	५	४०७	०	०	०	१००
३०५	गोरखा	गोरखा	देउराली	१३	५	४०८	०	०	०	१००
३०६	गोरखा	गोरखा	देउराली	१३	५	४०९	०	०	०	१००
३०७	गोरखा	गोरखा	देउराली	१३	५	४१०	०	०	०	१००
३०८	गोरखा	गोरखा	देउराली	१३	५	४११	०	०	०	१००
३०९	गोरखा	गोरखा	देउराली	१३	५	४१२	०	०	०	१००
३१०	गोरखा	गोरखा	देउराली	१३	५	४१३	०	०	०	१००
३११	गोरखा	गोरखा	देउराली	१३	५	४१४	०	०	०	१००
३१२	गोरखा	गोरखा	देउराली	१३	५	४१५	०	०	०	१००
३१३	गोरखा	गोरखा	देउराली	१३	५	४१६	०	०	०	१००
३१४	गोरखा	गोरखा	देउराली	१३	५	४१७	०	०	०	१००
३१५	गोरखा	गोरखा	देउराली	१३	५	४१८	०	०	०	१००
३१६	गोरखा	गोरखा	देउराली	१३	५	४१९	०	०	०	१००
३१७	गोरखा	गोरखा	देउराली	१३	५	४२०	०	०	०	१००
३१८	गोरखा	गोरखा	देउराली	१३	५	४२१	०	०	०	१००
३१९	गोरखा	गोरखा	देउराली	१३	५	४२२	०	०	०	१००
३२०	गोरखा	गोरखा	देउराली	१३	५	४२३	०	०	०	१००
३२१	गोरखा	गोरखा	देउराली	१३	५	४२४	०	०	०	१००
३२२	गोरखा	गोरखा	देउराली	१३	५	४२५	०	०	०	१००
३२३	गोरखा	गोरखा	देउराली	१३	५	४२६	०	०	०	१००
३२४	गोरखा	गोरखा	देउराली	१३	५	४२७	०	०	०	१००
३२५	गोरखा	गोरखा	देउराली	१३	५	४२८	०	०	०	१००
३२६	गोरखा	गोरखा	देउराली	१३	५	४२९	०	०	०	१००
३२७	गोरखा	गोरखा	देउराली	१३	५	४३०	०	०	०	१००
३२८	गोरखा	गोरखा	देउराली	१३	५	४३१	०	०	०	१००
३२९	गोरखा	गोरखा	देउराली	१३	५	४३२	०	०	०	१००
३३०	गोरखा	गोरखा	देउराली	१३	५	४३३	०	०	०	१००



कृष्ण बहादुर राना मगर
नगर प्रमुख

गोरखा नगरपालिकाको भू-उपयोग क्षेत्र वर्गीकरण सम्बन्धी मापदण्ड तथा विवरणहरू- २०८२

गोरखा नगरपालिकाको साविक देउराली गा.वि.स. हाल वडा नं. १३ र १४ को कित्तागत विवरणहरू										
सि.नं.	जिल्ला	स्थानीय तह	साविक गा वि स	हालको वार्ड	साविक वार्ड	कित्ता नं.	कृषि क्षेत्र	बसोबास क्षेत्र	व्यवसायिक क्षेत्र	औद्योगिक क्षेत्र
३३१	गोरखा	गोरखा	देउराली	१३	५	४३४	०	०	०	१००
३३२	गोरखा	गोरखा	देउराली	१३	५	४३५	०	०	०	१००
३३३	गोरखा	गोरखा	देउराली	१३	५	४३६	०	०	०	१००
३३४	गोरखा	गोरखा	देउराली	१३	५	४३७	०	०	०	१००
३३५	गोरखा	गोरखा	देउराली	१३	५	४३८	०	०	०	१००
३३६	गोरखा	गोरखा	देउराली	१३	५	४३९	०	०	०	१००
३३७	गोरखा	गोरखा	देउराली	१३	५	४४०	०	०	०	१००
३३८	गोरखा	गोरखा	देउराली	१३	५	४४१	०	०	०	१००
३३९	गोरखा	गोरखा	देउराली	१३	५	४४२	०	०	०	१००
३४०	गोरखा	गोरखा	देउराली	१३	५	४४३	०	०	०	१००
३४१	गोरखा	गोरखा	देउराली	१३	५	४४४	०	०	०	१००
३४२	गोरखा	गोरखा	देउराली	१३	५	४४५	०	०	०	१००
३४३	गोरखा	गोरखा	देउराली	१३	५	४४६	०	०	१००	०
३४४	गोरखा	गोरखा	देउराली	१३	५	४४७	०	०	०	१००
३४५	गोरखा	गोरखा	देउराली	१३	५	४४८	०	०	०	१००
३४६	गोरखा	गोरखा	देउराली	१३	५	४४९	०	०	०	१००
३४७	गोरखा	गोरखा	देउराली	१३	५	४५०	०	०	०	१००
३४८	गोरखा	गोरखा	देउराली	१३	५	४५१	०	१००	०	०
३४९	गोरखा	गोरखा	देउराली	१३	५	४५२	०	०	०	१००
३५०	गोरखा	गोरखा	देउराली	१३	५	४५३	१००	०	०	०
३५१	गोरखा	गोरखा	देउराली	१३	५	४५४	१००	०	०	०
३५२	गोरखा	गोरखा	देउराली	१३	५	४५५	१००	०	०	०
३५३	गोरखा	गोरखा	देउराली	१३	५	४५६	१००	०	०	०
३५४	गोरखा	गोरखा	देउराली	१३	५	४५७	९३	७	०	०
३५५	गोरखा	गोरखा	देउराली	१३	५	४६२	०	१००	०	०
३५६	गोरखा	गोरखा	देउराली	१३	५	४६३	०	१००	०	०
३५७	गोरखा	गोरखा	देउराली	१३	५	४६४	१००	०	०	०
३५८	गोरखा	गोरखा	देउराली	१३	५	४६७	०	१००	०	०
३५९	गोरखा	गोरखा	देउराली	१३	५	४६९	०	१००	०	०
३६०	गोरखा	गोरखा	देउराली	१३	५	४७०	०	१००	०	०



कृष्ण बहादुर राना मगर
नगर प्रमुख

गोरखा नगरपालिकाको भू-उपयोग क्षेत्र वर्गीकरण सम्बन्धी मापदण्ड तथा विवरणहरू- २०८२

गोरखा नगरपालिकाको साविक देउराली गा.वि.स. हाल वडा नं. १३ र १४ को कितागत विवरणहरू										
सि नं.	जिल्ला	स्थानीय तह	साविक गा वि स	हालको वार्ड	साविक वार्ड	किता नं.	कृषि क्षेत्र	बसोबास क्षेत्र	व्यवसायिक क्षेत्र	औद्योगिक क्षेत्र
३६१	गोरखा	गोरखा	देउराली	१३	५	४७१	०	१००	०	०
३६२	गोरखा	गोरखा	देउराली	१३	५	४७२	०	१००	०	०
३६३	गोरखा	गोरखा	देउराली	१३	५	४७३	०	१००	०	०
३६४	गोरखा	गोरखा	देउराली	१३	५	४७६	०	१००	०	०
३६५	गोरखा	गोरखा	देउराली	१३	५	४७७	०	१००	०	०
३६६	गोरखा	गोरखा	देउराली	१३	५	४८०	०	१००	०	०
३६७	गोरखा	गोरखा	देउराली	१३	५	४८२	०	१००	०	०
३६८	गोरखा	गोरखा	देउराली	१३	५	४८३	०	१००	०	०
३६९	गोरखा	गोरखा	देउराली	१३	५	४८४	०	१००	०	०
३७०	गोरखा	गोरखा	देउराली	१३	५	४८८	०	१००	०	०
३७१	गोरखा	गोरखा	देउराली	१३	५	४९०	०	१००	०	०
३७२	गोरखा	गोरखा	देउराली	१३	५	४९१	०	१००	०	०
३७३	गोरखा	गोरखा	देउराली	१३	५	४९२	०	१००	०	०
३७४	गोरखा	गोरखा	देउराली	१३	५	४९३	०	१००	०	०
३७५	गोरखा	गोरखा	देउराली	१३	५	४९४	०	१००	०	०
३७६	गोरखा	गोरखा	देउराली	१३	५	४९७	०	१००	०	०
३७७	गोरखा	गोरखा	देउराली	१३	५	५०३	०	१००	०	०
३७८	गोरखा	गोरखा	देउराली	१३	५	५०४	०	१००	०	०
३७९	गोरखा	गोरखा	देउराली	१३	५	५०६	०	१००	०	०
३८०	गोरखा	गोरखा	देउराली	१३	५	५०८	०	१००	०	०
३८१	गोरखा	गोरखा	देउराली	१३	५	५०९	०	१००	०	०
३८२	गोरखा	गोरखा	देउराली	१३	५	५१०	०	०	०	१००
३८३	गोरखा	गोरखा	देउराली	१३	५	५११	०	०	०	१००
३८४	गोरखा	गोरखा	देउराली	१३	५	५१२	०	०	०	१००
३८५	गोरखा	गोरखा	देउराली	१३	५	५१३	०	०	०	१००
३८६	गोरखा	गोरखा	देउराली	१३	५	५१४	०	०	०	१००
३८७	गोरखा	गोरखा	देउराली	१३	५	५१५	०	०	०	१००
३८८	गोरखा	गोरखा	देउराली	१३	५	५१६	०	०	०	१००
३८९	गोरखा	गोरखा	देउराली	१३	५	५१७	०	०	०	१००
३९०	गोरखा	गोरखा	देउराली	१३	५	५१८	१००	०	०	०



कृष्ण बहादुर राना मगर
नगर प्रमुख

गोरखा नगरपालिकाको भू-उपयोग क्षेत्र वर्गीकरण सम्बन्धी मापदण्ड तथा विवरणहरू- २०८२

गोरखा नगरपालिकाको साविक देउराली गा.वि.स. हाल वडा नं. १३ र १४ को कितागत विवरणहरू										
सि.नं.	जिल्ला	स्थानीय तह	साविक गा वि स	हालको वार्ड	साविक वार्ड	किता नं.	कृषि क्षेत्र	बसोबास क्षेत्र	व्यवसायिक क्षेत्र	औद्योगिक क्षेत्र
३९१	गोरखा	गोरखा	देउराली	१३	५	५१९	०	०	०	१००
३९२	गोरखा	गोरखा	देउराली	१३	५	५२०	०	०	०	१००
३९३	गोरखा	गोरखा	देउराली	१३	५	५२१	०	०	०	१००
३९४	गोरखा	गोरखा	देउराली	१३	५	५२२	०	१००	०	०
३९५	गोरखा	गोरखा	देउराली	१३	५	५२३	०	१००	०	०
३९६	गोरखा	गोरखा	देउराली	१३	५	५२४	०	१००	०	०
३९७	गोरखा	गोरखा	देउराली	१३	५	५२५	०	१००	०	०
३९८	गोरखा	गोरखा	देउराली	१३	५	५२६	०	०	०	१००
३९९	गोरखा	गोरखा	देउराली	१३	५	५२७	०	०	०	१००
४००	गोरखा	गोरखा	देउराली	१३	५	५२८	०	०	०	१००
४०१	गोरखा	गोरखा	देउराली	१३	५	५२९	०	०	०	१००
४०२	गोरखा	गोरखा	देउराली	१३	५	५३०	०	०	०	१००
४०३	गोरखा	गोरखा	देउराली	१३	५	५३१	०	०	०	१००
४०४	गोरखा	गोरखा	देउराली	१३	५	५३२	०	०	०	१००
४०५	गोरखा	गोरखा	देउराली	१३	५	५३३	०	०	०	१००
४०६	गोरखा	गोरखा	देउराली	१३	५	५३४	०	०	०	१००
४०७	गोरखा	गोरखा	देउराली	१३	५	५३५	०	०	०	१००
४०८	गोरखा	गोरखा	देउराली	१३	५	५३६	०	०	०	१००
४०९	गोरखा	गोरखा	देउराली	१३	५	५३७	०	०	०	१००
४१०	गोरखा	गोरखा	देउराली	१३	५	५३९	०	०	०	१००
४११	गोरखा	गोरखा	देउराली	१३	५	५४०	०	०	०	१००
४१२	गोरखा	गोरखा	देउराली	१३	५	५४१	०	०	०	१००
४१३	गोरखा	गोरखा	देउराली	१३	५	५४२	०	०	०	१००
४१४	गोरखा	गोरखा	देउराली	१३	५	५४३	०	०	०	१००
४१५	गोरखा	गोरखा	देउराली	१३	५	५४४	०	०	०	१००
४१६	गोरखा	गोरखा	देउराली	१३	५	५४५	०	०	०	१००
४१७	गोरखा	गोरखा	देउराली	१३	५	५४६	०	०	०	१००
४१८	गोरखा	गोरखा	देउराली	१३	५	५४७	०	०	०	१००
४१९	गोरखा	गोरखा	देउराली	१३	५	५४९	०	१००	०	०
४२०	गोरखा	गोरखा	देउराली	१३	५	५५२	०	०	०	१००



कृष्ण बहादुर राना मगर
नगर प्रमुख

गोरखा नगरपालिकाको भू-उपयोग क्षेत्र वर्गीकरण सम्बन्धी मापदण्ड तथा विवरणहरू- २०८२

गोरखा नगरपालिकाको साविक देउराली गा.वि.स. हाल वडा नं. १३ र १४ को कित्तागत विवरणहरू										
सि.नं.	जिल्ला	स्थानीय तह	साविक गा वि स	हालको वार्ड	साविक वार्ड	कित्ता नं.	कृषि क्षेत्र	बसोबास क्षेत्र	व्यवसायिक क्षेत्र	औद्योगिक क्षेत्र
४२१	गोरखा	गोरखा	देउराली	१३	५	५५३	०	०	०	१००
४२२	गोरखा	गोरखा	देउराली	१३	५	५५६	०	१००	०	०
४२३	गोरखा	गोरखा	देउराली	१३	५	५५७	०	१००	०	०
४२४	गोरखा	गोरखा	देउराली	१३	५	५५८	०	१००	०	०
४२५	गोरखा	गोरखा	देउराली	१३	५	५५९	०	१००	०	०
४२६	गोरखा	गोरखा	देउराली	१३	५	५६०	०	१००	०	०
४२७	गोरखा	गोरखा	देउराली	१३	५	५६१	०	०	०	१००
४२८	गोरखा	गोरखा	देउराली	१३	५	५६२	०	०	०	१००
४२९	गोरखा	गोरखा	देउराली	१३	५	५६४	०	०	०	१००
४३०	गोरखा	गोरखा	देउराली	१३	५	५६५	०	०	०	१००
४३१	गोरखा	गोरखा	देउराली	१३	५	५६६	०	०	०	१००
४३२	गोरखा	गोरखा	देउराली	१३	५	५६७	०	०	०	१००
४३३	गोरखा	गोरखा	देउराली	१३	५	५६८	०	०	०	१००
४३४	गोरखा	गोरखा	देउराली	१३	५	५६९	०	०	०	१००
४३५	गोरखा	गोरखा	देउराली	१३	५	५७०	०	०	०	१००
४३६	गोरखा	गोरखा	देउराली	१३	५	५७१	०	०	०	१००
४३७	गोरखा	गोरखा	देउराली	१३	५	५७२	०	०	०	१००
४३८	गोरखा	गोरखा	देउराली	१३	५	५७३	०	०	०	१००
४३९	गोरखा	गोरखा	देउराली	१३	५	५७४	०	०	०	१००
४४०	गोरखा	गोरखा	देउराली	१३	५	५७५	०	०	०	१००
४४१	गोरखा	गोरखा	देउराली	१३	५	५७६	०	०	०	१००
४४२	गोरखा	गोरखा	देउराली	१३	५	५७७	०	०	०	१००
४४३	गोरखा	गोरखा	देउराली	१३	५	५७८	०	०	०	१००
४४४	गोरखा	गोरखा	देउराली	१३	५	५७९	०	०	०	१००
४४५	गोरखा	गोरखा	देउराली	१३	५	५८०	०	०	०	१००
४४६	गोरखा	गोरखा	देउराली	१३	५	५८१	०	०	०	१००
४४७	गोरखा	गोरखा	देउराली	१३	५	५८२	०	०	०	१००
४४८	गोरखा	गोरखा	देउराली	१३	५	५८३	०	०	०	१००
४४९	गोरखा	गोरखा	देउराली	१३	५	५८४	०	०	०	१००
४५०	गोरखा	गोरखा	देउराली	१३	५	५८५	०	०	०	१००



कृष्ण बहादुर राना मगर
नगर प्रमुख

गोरखा नगरपालिकाको भू-उपयोग क्षेत्र वर्गीकरण सम्बन्धी मापदण्ड तथा विवरणहरू- २०८२

गोरखा नगरपालिकाको साविक देउराली गा.वि.स. हाल वडा नं. १३ र १४ को कितागत विवरणहरू										
सि.नं.	जिल्ला	स्थानीय तह	साविक गा वि स	हालको वार्ड	साविक वार्ड	किता नं.	कृषि क्षेत्र	बसोबास क्षेत्र	व्यवसायिक क्षेत्र	औद्योगिक क्षेत्र
४५१	गोरखा	गोरखा	देउराली	१३	५	५८६	०	०	०	१००
४५२	गोरखा	गोरखा	देउराली	१३	५	५८७	०	०	०	१००
४५३	गोरखा	गोरखा	देउराली	१३	५	५८८	०	०	०	१००
४५४	गोरखा	गोरखा	देउराली	१३	५	५८९	०	०	०	१००
४५५	गोरखा	गोरखा	देउराली	१३	५	५९०	०	०	०	१००
४५६	गोरखा	गोरखा	देउराली	१३	५	५९१	०	०	०	१००
४५७	गोरखा	गोरखा	देउराली	१३	५	५९२	०	०	०	१००
४५८	गोरखा	गोरखा	देउराली	१३	५	५९५	०	०	०	१००
४५९	गोरखा	गोरखा	देउराली	१३	५	५९६	०	०	०	१००
४६०	गोरखा	गोरखा	देउराली	१३	५	५९७	०	०	०	१००
४६१	गोरखा	गोरखा	देउराली	१३	५	५९८	०	०	०	१००
४६२	गोरखा	गोरखा	देउराली	१३	५	५९९	०	०	०	१००
४६३	गोरखा	गोरखा	देउराली	१३	५	६००	०	०	०	१००
४६४	गोरखा	गोरखा	देउराली	१३	५	६०१	०	०	०	१००
४६५	गोरखा	गोरखा	देउराली	१३	५	६०२	०	०	०	१००
४६६	गोरखा	गोरखा	देउराली	१३	५	६०३	०	०	०	१००
४६७	गोरखा	गोरखा	देउराली	१३	५	६०४	०	०	०	१००
४६८	गोरखा	गोरखा	देउराली	१३	५	६०५	०	०	०	१००
४६९	गोरखा	गोरखा	देउराली	१३	५	६०६	०	०	०	१००
४७०	गोरखा	गोरखा	देउराली	१३	५	६०८	०	१००	०	०
४७१	गोरखा	गोरखा	देउराली	१३	५	६०९	०	०	०	१००
४७२	गोरखा	गोरखा	देउराली	१३	५	६१०	०	०	०	१००
४७३	गोरखा	गोरखा	देउराली	१३	५	६११	०	०	०	१००
४७४	गोरखा	गोरखा	देउराली	१३	५	६१२	०	०	०	१००
४७५	गोरखा	गोरखा	देउराली	१३	५	६१३	०	०	१००	०
४७६	गोरखा	गोरखा	देउराली	१३	५	६१४	०	१००	०	०
४७७	गोरखा	गोरखा	देउराली	१३	५	६१५	०	०	१००	०
४७८	गोरखा	गोरखा	देउराली	१३	५	६१६	०	०	०	१००
४७९	गोरखा	गोरखा	देउराली	१३	५	६१७	०	०	१००	०
४८०	गोरखा	गोरखा	देउराली	१३	५	६१८	०	०	१००	०



कृष्ण बहादुर राना मगर
नगर प्रमुख

गोरखा नगरपालिकाको भू-उपयोग क्षेत्र वर्गीकरण सम्बन्धी मापदण्ड तथा विवरणहरू- २०८२

गोरखा नगरपालिकाको साविक देउराली गा.वि.स. हाल वडा नं. १३ र १४ को कितागत विवरणहरू										
सि.नं.	जिल्ला	स्थानीय तह	साविक गा वि स	हालको वार्ड	साविक वार्ड	किता नं.	कृषि क्षेत्र	बसोबास क्षेत्र	व्यवसायिक क्षेत्र	औद्योगिक क्षेत्र
४८१	गोरखा	गोरखा	देउराली	१३	५	६१९	०	०	१००	०
४८२	गोरखा	गोरखा	देउराली	१३	५	६२०	०	१००	०	०
४८३	गोरखा	गोरखा	देउराली	१३	५	६२१	०	१००	०	०
४८४	गोरखा	गोरखा	देउराली	१३	५	६२३	०	१००	०	०
४८५	गोरखा	गोरखा	देउराली	१३	५	६२४	०	१००	०	०
४८६	गोरखा	गोरखा	देउराली	१३	५	६२५	०	१००	०	०
४८७	गोरखा	गोरखा	देउराली	१३	५	६२६	०	०	०	१००
४८८	गोरखा	गोरखा	देउराली	१३	५	६२७	०	१००	०	०
४८९	गोरखा	गोरखा	देउराली	१३	५	६२८	०	०	०	१००
४९०	गोरखा	गोरखा	देउराली	१३	५	६२९	०	०	०	१००
४९१	गोरखा	गोरखा	देउराली	१३	५	६३०	०	०	०	१००
४९२	गोरखा	गोरखा	देउराली	१३	५	६३१	०	०	०	१००
४९३	गोरखा	गोरखा	देउराली	१३	५	६३२	०	०	०	१००
४९४	गोरखा	गोरखा	देउराली	१३	५	६३३	०	०	०	१००
४९५	गोरखा	गोरखा	देउराली	१३	५	६३४	०	०	०	१००
४९६	गोरखा	गोरखा	देउराली	१३	५	६३५	०	०	०	१००
४९७	गोरखा	गोरखा	देउराली	१३	५	६३६	०	०	०	१००
४९८	गोरखा	गोरखा	देउराली	१३	५	६३७	०	०	०	१००
४९९	गोरखा	गोरखा	देउराली	१३	५	६३८	०	०	०	१००
५००	गोरखा	गोरखा	देउराली	१३	५	६३९	०	०	०	१००
५०१	गोरखा	गोरखा	देउराली	१३	५	६४०	०	०	०	१००
५०२	गोरखा	गोरखा	देउराली	१३	५	६४१	०	०	०	१००
५०३	गोरखा	गोरखा	देउराली	१३	५	६४२	०	०	०	१००
५०४	गोरखा	गोरखा	देउराली	१३	५	६४३	०	०	०	१००
५०५	गोरखा	गोरखा	देउराली	१३	५	६४४	०	०	०	१००
५०६	गोरखा	गोरखा	देउराली	१३	५	६४७	०	१००	०	०
५०७	गोरखा	गोरखा	देउराली	१३	५	६५०	०	१००	०	०
५०८	गोरखा	गोरखा	देउराली	१३	५	६५६	०	१००	०	०
५०९	गोरखा	गोरखा	देउराली	१३	५	६५७	०	१००	०	०
५१०	गोरखा	गोरखा	देउराली	१३	५	६५८	०	१००	०	०



कृष्ण बहादुर राना मगर
नगर प्रमुख

गोरखा नगरपालिकाको भू-उपयोग क्षेत्र वर्गीकरण सम्बन्धी मापदण्ड तथा विवरणहरू- २०८२

गोरखा नगरपालिकाको साविक देउराली गा.वि.स. हाल वडा नं. १३ र १४ को कितागत विवरणहरू										
सि.नं.	जिल्ला	स्थानीय तह	साविक गा वि स	हालको वार्ड	साविक वार्ड	किता नं.	कृषि क्षेत्र	बसोबास क्षेत्र	व्यवसायिक क्षेत्र	औद्योगिक क्षेत्र
५११	गोरखा	गोरखा	देउराली	१३	५	६५९	०	१००	०	०
५१२	गोरखा	गोरखा	देउराली	१३	५	६६७	०	१००	०	०
५१३	गोरखा	गोरखा	देउराली	१३	५	६७२	०	१००	०	०
५१४	गोरखा	गोरखा	देउराली	१३	५	६७३	०	१००	०	०
५१५	गोरखा	गोरखा	देउराली	१३	५	६७४	०	१००	०	०
५१६	गोरखा	गोरखा	देउराली	१३	५	६७८	०	१००	०	०
५१७	गोरखा	गोरखा	देउराली	१३	५	६८४	०	१००	०	०
५१८	गोरखा	गोरखा	देउराली	१३	५	६८९	०	१००	०	०
५१९	गोरखा	गोरखा	देउराली	१३	५	६९४	०	०	०	१००
५२०	गोरखा	गोरखा	देउराली	१३	५	७०१	०	०	१००	०
५२१	गोरखा	गोरखा	देउराली	१३	५	७०४	०	१००	०	०
५२२	गोरखा	गोरखा	देउराली	१३	५	७०७	०	१००	०	०
५२३	गोरखा	गोरखा	देउराली	१३	५	७०९	०	०	१००	०
५२४	गोरखा	गोरखा	देउराली	१३	५	७१०	०	०	१००	०
५२५	गोरखा	गोरखा	देउराली	१३	५	७११	०	०	१००	०
५२६	गोरखा	गोरखा	देउराली	१३	५	७१२	०	१००	०	०
५२७	गोरखा	गोरखा	देउराली	१३	५	७१३	०	०	१००	०
५२८	गोरखा	गोरखा	देउराली	१३	५	७१४	०	०	१००	०
५२९	गोरखा	गोरखा	देउराली	१३	५	७१५	०	०	१००	०
५३०	गोरखा	गोरखा	देउराली	१३	५	७१६	०	०	१००	०
५३१	गोरखा	गोरखा	देउराली	१३	५	७१७	०	०	१००	०
५३२	गोरखा	गोरखा	देउराली	१३	५	७१८	०	१००	०	०
५३३	गोरखा	गोरखा	देउराली	१३	५	७१९	०	०	१००	०
५३४	गोरखा	गोरखा	देउराली	१३	५	७२०	०	१००	०	०
५३५	गोरखा	गोरखा	देउराली	१३	५	७२१	०	१००	०	०
५३६	गोरखा	गोरखा	देउराली	१३	५	७२२	०	०	०	१००
५३७	गोरखा	गोरखा	देउराली	१३	५	७२३	०	०	०	१००
५३८	गोरखा	गोरखा	देउराली	१३	५	७२४	०	०	०	१००
५३९	गोरखा	गोरखा	देउराली	१३	५	७२५	०	०	०	१००
५४०	गोरखा	गोरखा	देउराली	१३	५	७२६	०	०	०	१००



कृष्ण बहादुर राना मगर
नगर प्रमुख

गोरखा नगरपालिकाको भू-उपयोग क्षेत्र वर्गीकरण सम्बन्धी मापदण्ड तथा विवरणहरू-२०८२

गोरखा नगरपालिकाको साविक देउराली गा.वि.स. हाल वडा नं. १३ र १४ को कितागत विवरणहरू										
सि.नं.	जिल्ला	स्थानीय तह	साविक गा वि स	हालको वार्ड	साविक वार्ड	किता नं.	कृषि क्षेत्र	बसोबास क्षेत्र	व्यवसायिक क्षेत्र	औद्योगिक क्षेत्र
५४१	गोरखा	गोरखा	देउराली	१३	५	७२७	०	०	०	१००
५४२	गोरखा	गोरखा	देउराली	१३	५	७२८	०	०	०	१००
५४३	गोरखा	गोरखा	देउराली	१३	५	७२९	०	०	०	१००
५४४	गोरखा	गोरखा	देउराली	१३	५	७३०	०	०	१००	०
५४५	गोरखा	गोरखा	देउराली	१३	५	७३१	०	१००	०	०
५४६	गोरखा	गोरखा	देउराली	१३	५	७३२	०	०	१००	०
५४७	गोरखा	गोरखा	देउराली	१३	५	७३३	०	०	१००	०
५४८	गोरखा	गोरखा	देउराली	१३	५	७३४	०	१००	०	०
५४९	गोरखा	गोरखा	देउराली	१३	५	७३५	०	१००	०	०
५५०	गोरखा	गोरखा	देउराली	१३	५	७३६	०	०	१००	०
५५१	गोरखा	गोरखा	देउराली	१३	५	७३७	०	०	१००	०
५५२	गोरखा	गोरखा	देउराली	१३	५	७३८	०	०	१००	०
५५३	गोरखा	गोरखा	देउराली	१३	५	७३९	०	०	१००	०
५५४	गोरखा	गोरखा	देउराली	१३	५	७४०	०	१००	०	०
५५५	गोरखा	गोरखा	देउराली	१३	५	७४१	०	१००	०	०
५५६	गोरखा	गोरखा	देउराली	१३	५	७४२	०	०	१००	०
५५७	गोरखा	गोरखा	देउराली	१३	५	७४३	०	०	१००	०
५५८	गोरखा	गोरखा	देउराली	१३	५	७४४	०	०	१००	०
५५९	गोरखा	गोरखा	देउराली	१३	५	७४५	०	०	१००	०
५६०	गोरखा	गोरखा	देउराली	१३	५	७४६	०	०	१००	०
५६१	गोरखा	गोरखा	देउराली	१३	५	७४७	०	०	१००	०
५६२	गोरखा	गोरखा	देउराली	१३	५	७४८	०	०	१००	०
५६३	गोरखा	गोरखा	देउराली	१३	५	७४९	०	०	१००	०
५६४	गोरखा	गोरखा	देउराली	१३	५	७५०	०	०	१००	०
५६५	गोरखा	गोरखा	देउराली	१३	५	७५१	०	०	१००	०
५६६	गोरखा	गोरखा	देउराली	१३	५	७५२	०	१००	०	०
५६७	गोरखा	गोरखा	देउराली	१३	५	७५३	०	१००	०	०
५६८	गोरखा	गोरखा	देउराली	१३	५	७५४	०	०	१००	०
५६९	गोरखा	गोरखा	देउराली	१३	५	७५५	०	०	१००	०
५७०	गोरखा	गोरखा	देउराली	१३	५	७५६	०	०	१००	०
५७१	गोरखा	गोरखा	देउराली	१३	५	७५७	०	०	१००	०
५७२	गोरखा	गोरखा	देउराली	१३	५	७५८	०	०	१००	०
५७३	गोरखा	गोरखा	देउराली	१३	५	७५९	०	०	१००	०
५७४	गोरखा	गोरखा	देउराली	१३	५	७६०	०	०	१००	०



कृष्ण बहादुर राना मगर
नगर प्रमुख

गोरखा नगरपालिकाको भू-उपयोग क्षेत्र वर्गीकरण सम्बन्धी मापदण्ड तथा विवरणहरू- २०८२

गोरखा नगरपालिकाको साविक देउराली गा.वि.स. हाल वडा नं. १३ र १४ को कितागत विवरणहरू										
सि.नं.	जिल्ला	स्थानीय तह	साविक गा वि स	हालको वार्ड	साविक वार्ड	किता नं.	कृषि क्षेत्र	बसोबास क्षेत्र	व्यवसायिक क्षेत्र	औद्योगिक क्षेत्र
५७१	गोरखा	गोरखा	देउराली	१३	५	७६१	०	१००	०	०
५७२	गोरखा	गोरखा	देउराली	१३	५	७६२	०	१००	०	०
५७३	गोरखा	गोरखा	देउराली	१३	५	७६३	०	१००	०	०
५७४	गोरखा	गोरखा	देउराली	१३	५	७६४	०	०	०	१००
५७५	गोरखा	गोरखा	देउराली	१३	५	७६५	०	०	०	१००
५७६	गोरखा	गोरखा	देउराली	१३	५	७६६	०	०	०	१००
५७७	गोरखा	गोरखा	देउराली	१३	५	७६७	०	०	०	१००
५७८	गोरखा	गोरखा	देउराली	१३	५	७६८	०	०	०	१००
५७९	गोरखा	गोरखा	देउराली	१३	५	७६९	०	०	०	१००
५८०	गोरखा	गोरखा	देउराली	१३	५	७७०	०	१००	०	०
५८१	गोरखा	गोरखा	देउराली	१३	५	७७१	०	१००	०	०
५८२	गोरखा	गोरखा	देउराली	१३	५	७७२	०	१००	०	०
५८३	गोरखा	गोरखा	देउराली	१३	५	७७३	०	१००	०	०
५८४	गोरखा	गोरखा	देउराली	१३	५	७८०	१००	०	०	०
५८५	गोरखा	गोरखा	देउराली	१३	५	७८१	०	१००	०	०
५८६	गोरखा	गोरखा	देउराली	१३	५	७८४	१००	०	०	०
५८७	गोरखा	गोरखा	देउराली	१३	५	७९०	१००	०	०	०
५८८	गोरखा	गोरखा	देउराली	१३	५	७९१	१००	०	०	०
५८९	गोरखा	गोरखा	देउराली	१३	५	७९२	०	१००	०	०
५९०	गोरखा	गोरखा	देउराली	१३	५	७९३	७४	२६	०	०
५९१	गोरखा	गोरखा	देउराली	१३	५	७९७	८८	१२	०	०
५९२	गोरखा	गोरखा	देउराली	१३	५	७९९	१००	०	०	०
५९३	गोरखा	गोरखा	देउराली	१३	५	८०१	०	१००	०	०
५९४	गोरखा	गोरखा	देउराली	१३	५	८०२	०	१००	०	०
५९५	गोरखा	गोरखा	देउराली	१३	५	८०९	०	०	१००	०
५९६	गोरखा	गोरखा	देउराली	१३	५	८१०	०	१००	०	०
५९७	गोरखा	गोरखा	देउराली	१३	५	८११	०	१००	०	०
५९८	गोरखा	गोरखा	देउराली	१३	५	८१२	०	१००	०	०
५९९	गोरखा	गोरखा	देउराली	१३	५	८१४	०	१००	०	०
६००	गोरखा	गोरखा	देउराली	१३	५	८१६	०	१००	०	०



कृष्ण बहादुर राना मगर
नगर प्रमुख

गोरखा नगरपालिकाको भू-उपयोग क्षेत्र वर्गीकरण सम्बन्धी मापदण्ड तथा विवरणहरू- २०८२

गोरखा नगरपालिकाको साविक देउराली गा.वि.स. हाल वडा नं. १३ र १४ को कितागत विवरणहरू										
सि नं.	जिल्ला	स्थानीय तह	साविक गा वि स	हालको वार्ड	साविक वार्ड	किता नं.	कृषि क्षेत्र	बसोबास क्षेत्र	व्यवसायिक क्षेत्र	औद्योगिक क्षेत्र
६०१	गोरखा	गोरखा	देउराली	१३	५	८१७	०	१००	०	०
६०२	गोरखा	गोरखा	देउराली	१३	५	८१८	०	१००	०	०
६०३	गोरखा	गोरखा	देउराली	१३	५	८१९	०	०	१००	०
६०४	गोरखा	गोरखा	देउराली	१३	५	८२२	०	१००	०	०
६०५	गोरखा	गोरखा	देउराली	१३	५	८२४	०	०	१००	०
६०६	गोरखा	गोरखा	देउराली	१३	५	८३३	०	१००	०	०
६०७	गोरखा	गोरखा	देउराली	१३	५	८४१	०	०	१००	०
६०८	गोरखा	गोरखा	देउराली	१३	५	८४३	०	१००	०	०
६०९	गोरखा	गोरखा	देउराली	१३	५	८४५	०	०	१००	०
६१०	गोरखा	गोरखा	देउराली	१३	५	८४६	०	१००	०	०
६११	गोरखा	गोरखा	देउराली	१३	५	८४७	०	०	१००	०
६१२	गोरखा	गोरखा	देउराली	१३	५	८४८	०	१००	०	०
६१३	गोरखा	गोरखा	देउराली	१३	५	८५१	०	१००	०	०
६१४	गोरखा	गोरखा	देउराली	१३	५	८५७	०	१००	०	०
६१५	गोरखा	गोरखा	देउराली	१३	५	८५८	०	१००	०	०
६१६	गोरखा	गोरखा	देउराली	१३	५	८६०	०	०	१००	०
६१७	गोरखा	गोरखा	देउराली	१३	५	८६१	०	०	१००	०
६१८	गोरखा	गोरखा	देउराली	१३	५	८६३	०	१००	०	०
६१९	गोरखा	गोरखा	देउराली	१३	५	८६५	०	१००	०	०
६२०	गोरखा	गोरखा	देउराली	१३	५	८६६	०	१००	०	०
६२१	गोरखा	गोरखा	देउराली	१३	५	८६७	०	०	१००	०
६२२	गोरखा	गोरखा	देउराली	१३	५	८६७	०	१००	०	०
६२३	गोरखा	गोरखा	देउराली	१३	५	८६७	०	१००	०	०
६२४	गोरखा	गोरखा	देउराली	१३	५	८६८	०	०	१००	०
६२५	गोरखा	गोरखा	देउराली	१३	५	८६९	०	०	१००	०
६२६	गोरखा	गोरखा	देउराली	१३	५	८७१	०	०	१००	०
६२७	गोरखा	गोरखा	देउराली	१३	५	८७२	०	१००	०	०
६२८	गोरखा	गोरखा	देउराली	१३	५	८७३	०	१००	०	०
६२९	गोरखा	गोरखा	देउराली	१३	५	८७५	०	१००	०	०
६३०	गोरखा	गोरखा	देउराली	१३	५	८७८	०	१००	०	०



कृष्ण बहादुर राना मगर
नगर प्रमुख

गोरखा नगरपालिकाको भू-उपयोग क्षेत्र वर्गीकरण सम्बन्धी मापदण्ड तथा विवरणहरू- २०८२

गोरखा नगरपालिकाको साविक देउराली गा.वि.स. हाल वडा नं. १३ र १४ को कितागत विवरणहरू										
सि.नं.	जिल्ला	स्थानीय तह	साविक गा वि स	हालको वार्ड	साविक वार्ड	किता नं.	कृषि क्षेत्र	बसोबास क्षेत्र	व्यवसायिक क्षेत्र	औद्योगिक क्षेत्र
६३१	गोरखा	गोरखा	देउराली	१३	५	८८०	०	१००	०	०
६३२	गोरखा	गोरखा	देउराली	१३	५	८८२	०	१००	०	०
६३३	गोरखा	गोरखा	देउराली	१३	५	८८३	०	१००	०	०
६३४	गोरखा	गोरखा	देउराली	१३	५	८८५	०	१००	०	०
६३५	गोरखा	गोरखा	देउराली	१३	५	८८६	०	१००	०	०
६३६	गोरखा	गोरखा	देउराली	१३	५	८९१	०	१००	०	०
६३७	गोरखा	गोरखा	देउराली	१३	५	८९३	०	१००	०	०
६३८	गोरखा	गोरखा	देउराली	१३	५	८९४	०	१००	०	०
६३९	गोरखा	गोरखा	देउराली	१३	५	८९७	०	१००	०	०
६४०	गोरखा	गोरखा	देउराली	१३	५	८९९	०	१००	०	०
६४१	गोरखा	गोरखा	देउराली	१३	५	९००	०	१००	०	०
६४२	गोरखा	गोरखा	देउराली	१३	५	९०३	०	१००	०	०
६४३	गोरखा	गोरखा	देउराली	१३	५	९०४	०	१००	०	०
६४४	गोरखा	गोरखा	देउराली	१३	५	९०५	०	१००	०	०
६४५	गोरखा	गोरखा	देउराली	१३	५	९०७	०	१००	०	०
६४६	गोरखा	गोरखा	देउराली	१३	५	९०९	०	१००	०	०
६४७	गोरखा	गोरखा	देउराली	१३	५	९१२	०	१००	०	०
६४८	गोरखा	गोरखा	देउराली	१३	५	९१३	०	०	०	१००
६४९	गोरखा	गोरखा	देउराली	१३	५	९१४	०	०	१००	०
६५०	गोरखा	गोरखा	देउराली	१३	५	९१५	०	०	१००	०
६५१	गोरखा	गोरखा	देउराली	१३	५	९१६	०	०	१००	०
६५२	गोरखा	गोरखा	देउराली	१३	५	९१७	०	०	१००	०
६५३	गोरखा	गोरखा	देउराली	१३	५	९१८	०	१००	०	०
६५४	गोरखा	गोरखा	देउराली	१३	५	९२०	०	०	१००	०
६५५	गोरखा	गोरखा	देउराली	१३	५	९२१	०	०	१००	०
६५६	गोरखा	गोरखा	देउराली	१३	५	९२२	०	०	१००	०
६५७	गोरखा	गोरखा	देउराली	१३	५	९२३	१००	०	०	०
६५८	गोरखा	गोरखा	देउराली	१३	५	९२४	९३	७	०	०
६५९	गोरखा	गोरखा	देउराली	१३	५	९२९	०	०	१००	०
६६०	गोरखा	गोरखा	देउराली	१३	५	९३०	०	१००	०	०



कृष्ण बहादुर राना मगर
नगर प्रमुख

गोरखा नगरपालिकाको भू-उपयोग क्षेत्र वर्गीकरण सम्बन्धी मापदण्ड तथा विवरणहरू- २०८२

गोरखा नगरपालिकाको साविक देउराली गा.वि.स. हाल वडा नं. १३ र १४ को कितागत विवरणहरू										
सि.नं.	जिल्ला	स्थानीय तह	साविक गा वि स	हालको वार्ड	साविक वार्ड	किता नं.	कृषि क्षेत्र	बसोबास क्षेत्र	व्यवसायिक क्षेत्र	औद्योगिक क्षेत्र
६६१	गोरखा	गोरखा	देउराली	१३	५	९३२	०	१००	०	०
६६२	गोरखा	गोरखा	देउराली	१३	५	९३३	०	१००	०	०
६६३	गोरखा	गोरखा	देउराली	१३	५	९३४	०	१००	०	०
६६४	गोरखा	गोरखा	देउराली	१३	५	९३५	०	१००	०	०
६६५	गोरखा	गोरखा	देउराली	१३	५	९३६	०	०	१००	०
६६६	गोरखा	गोरखा	देउराली	१३	५	९३८	०	०	१००	०
६६७	गोरखा	गोरखा	देउराली	१३	५	९४०	०	०	१००	०
६६८	गोरखा	गोरखा	देउराली	१३	५	९४३	०	१००	०	०
६६९	गोरखा	गोरखा	देउराली	१३	५	९४४	०	१००	०	०
६७०	गोरखा	गोरखा	देउराली	१३	५	९४५	०	१००	०	०
६७१	गोरखा	गोरखा	देउराली	१३	५	९५०	०	१००	०	०
६७२	गोरखा	गोरखा	देउराली	१३	५	९५१	०	१००	०	०
६७३	गोरखा	गोरखा	देउराली	१३	५	९५३	०	०	१००	०
६७४	गोरखा	गोरखा	देउराली	१३	५	९५४	०	१००	०	०
६७५	गोरखा	गोरखा	देउराली	१३	५	९५८	०	१००	०	०
६७६	गोरखा	गोरखा	देउराली	१३	५	९६०	०	१००	०	०
६७७	गोरखा	गोरखा	देउराली	१३	५	९६१	०	१००	०	०
६७८	गोरखा	गोरखा	देउराली	१३	५	९६२	०	१००	०	०
६७९	गोरखा	गोरखा	देउराली	१३	५	९६३	०	०	१००	०
६८०	गोरखा	गोरखा	देउराली	१३	५	९६४	०	०	१००	०
६८१	गोरखा	गोरखा	देउराली	१३	५	९६६	०	१००	०	०
६८२	गोरखा	गोरखा	देउराली	१३	५	९७०	०	१००	०	०
६८३	गोरखा	गोरखा	देउराली	१३	५	९७१	०	१००	०	०
६८४	गोरखा	गोरखा	देउराली	१३	५	९७२	०	१००	०	०
६८५	गोरखा	गोरखा	देउराली	१३	५	९७४	०	१००	०	०
६८६	गोरखा	गोरखा	देउराली	१३	५	९७६	०	१००	०	०
६८७	गोरखा	गोरखा	देउराली	१३	५	९७७	०	१००	०	०
६८८	गोरखा	गोरखा	देउराली	१३	५	९८३	०	१००	०	०
६८९	गोरखा	गोरखा	देउराली	१३	५	९८५	०	१००	०	०
६९०	गोरखा	गोरखा	देउराली	१३	५	९८७	०	१००	०	०



कृष्ण बहादुर राना मगर
नगर प्रमुख

गोरखा नगरपालिकाको भू-उपयोग क्षेत्र वर्गीकरण सम्बन्धी मापदण्ड तथा विवरणहरू- २०८२

गोरखा नगरपालिकाको साविक देउराली गा.वि.स. हाल वडा नं. १३ र १४ को कित्तागत विवरणहरू										
सि.नं.	जिल्ला	स्थानीय तह	साविक गा वि स	हालको वार्ड	साविक वार्ड	कित्ता नं.	कृषि क्षेत्र	बसोबास क्षेत्र	व्यवसायिक क्षेत्र	औद्योगिक क्षेत्र
६९१	गोरखा	गोरखा	देउराली	१३	५	९८८	०	१००	०	०
६९२	गोरखा	गोरखा	देउराली	१३	५	९८९	०	१००	०	०
६९३	गोरखा	गोरखा	देउराली	१३	५	९९१	०	१००	०	०
६९४	गोरखा	गोरखा	देउराली	१३	५	९९३	०	१००	०	०
६९५	गोरखा	गोरखा	देउराली	१३	५	९९४	०	१००	०	०
६९६	गोरखा	गोरखा	देउराली	१३	५	९९६	०	१००	०	०
६९७	गोरखा	गोरखा	देउराली	१३	५	९९७	०	१००	०	०
६९८	गोरखा	गोरखा	देउराली	१३	५	९९७	०	१००	०	०
६९९	गोरखा	गोरखा	देउराली	१३	५	९९८	०	१००	०	०
७००	गोरखा	गोरखा	देउराली	१३	५	९९८	०	१००	०	०
७०१	गोरखा	गोरखा	देउराली	१३	५	९९९	०	१००	०	०
७०२	गोरखा	गोरखा	देउराली	१३	५	१००१	०	१००	०	०
७०३	गोरखा	गोरखा	देउराली	१३	५	१००६	०	१००	०	०
७०४	गोरखा	गोरखा	देउराली	१३	५	१००८	१००	०	०	०
७०५	गोरखा	गोरखा	देउराली	१३	५	१००९	१००	०	०	०
७०६	गोरखा	गोरखा	देउराली	१३	५	१०१०	१००	०	०	०
७०७	गोरखा	गोरखा	देउराली	१३	५	१०११	१००	०	०	०
७०८	गोरखा	गोरखा	देउराली	१३	५	१०१२	१००	०	०	०
७०९	गोरखा	गोरखा	देउराली	१३	५	१०१४	०	१००	०	०
७१०	गोरखा	गोरखा	देउराली	१३	५	१०१५	९२	८	०	०
७११	गोरखा	गोरखा	देउराली	१३	५	१०१६	०	१००	०	०
७१२	गोरखा	गोरखा	देउराली	१३	५	१०२२	१००	०	०	०
७१३	गोरखा	गोरखा	देउराली	१३	५	१०२७	०	०	१००	०
७१४	गोरखा	गोरखा	देउराली	१३	५	१०२८	०	०	१००	०
७१५	गोरखा	गोरखा	देउराली	१३	५	१०२९	०	१००	०	०
७१६	गोरखा	गोरखा	देउराली	१३	५	१०३१	१००	०	०	०
७१७	गोरखा	गोरखा	देउराली	१३	५	१०३२	१००	०	०	०
७१८	गोरखा	गोरखा	देउराली	१३	५	१०३३	०	१००	०	०
७१९	गोरखा	गोरखा	देउराली	१३	५	१०३४	०	१००	०	०
७२०	गोरखा	गोरखा	देउराली	१३	५	१०३८	०	०	१००	०



कृष्ण बहादुर राना मगर
नगर प्रमुख

गोरखा नगरपालिकाको भू-उपयोग क्षेत्र वर्गीकरण सम्बन्धी मापदण्ड तथा विवरणहरू- २०८२

गोरखा नगरपालिकाको साविक देउराली गा.वि.स. हाल वडा नं. १३ र १४ को कितागत विवरणहरू										
सि.नं.	जिल्ला	स्थानीय तह	साविक गा वि स	हालको वार्ड	साविक वार्ड	किता नं.	कृषि क्षेत्र	बसोबास क्षेत्र	व्यवसायिक क्षेत्र	औद्योगिक क्षेत्र
७२१	गोरखा	गोरखा	देउराली	१३	५	१०४०	०	१००	०	०
७२२	गोरखा	गोरखा	देउराली	१३	५	१०४१	०	१००	०	०
७२३	गोरखा	गोरखा	देउराली	१३	५	१०४२	०	१००	०	०
७२४	गोरखा	गोरखा	देउराली	१३	५	१०४३	०	१००	०	०
७२५	गोरखा	गोरखा	देउराली	१३	५	१०४४	०	१००	०	०
७२६	गोरखा	गोरखा	देउराली	१३	५	१०४५	०	०	१००	०
७२७	गोरखा	गोरखा	देउराली	१३	५	१०४६	०	१००	०	०
७२८	गोरखा	गोरखा	देउराली	१३	५	१०४८	०	१००	०	०
७२९	गोरखा	गोरखा	देउराली	१३	५	१०४९	०	१००	०	०
७३०	गोरखा	गोरखा	देउराली	१३	५	१०५१	०	१००	०	०
७३१	गोरखा	गोरखा	देउराली	१३	५	१०५४	०	१००	०	०
७३२	गोरखा	गोरखा	देउराली	१३	५	१०५५	०	१००	०	०
७३३	गोरखा	गोरखा	देउराली	१३	५	१०५९	०	१००	०	०
७३४	गोरखा	गोरखा	देउराली	१३	५	१०६०	०	१००	०	०
७३५	गोरखा	गोरखा	देउराली	१३	५	१०६०	०	१००	०	०
७३६	गोरखा	गोरखा	देउराली	१३	५	१०६१	०	१००	०	०
७३७	गोरखा	गोरखा	देउराली	१३	५	१०६३	०	१००	०	०
७३८	गोरखा	गोरखा	देउराली	१३	५	१०७१	०	१००	०	०
७३९	गोरखा	गोरखा	देउराली	१३	५	१०७५	०	१००	०	०
७४०	गोरखा	गोरखा	देउराली	१३	५	१०७६	०	१००	०	०
७४१	गोरखा	गोरखा	देउराली	१३	५	१०७७	०	१००	०	०
७४२	गोरखा	गोरखा	देउराली	१३	५	१०८२	०	१००	०	०
७४३	गोरखा	गोरखा	देउराली	१३	५	१०८३	०	१००	०	०
७४४	गोरखा	गोरखा	देउराली	१३	५	१०८४	०	१००	०	०
७४५	गोरखा	गोरखा	देउराली	१३	५	१०८५	०	१००	०	०
७४६	गोरखा	गोरखा	देउराली	१३	५	१०८६	१००	०	०	०
७४७	गोरखा	गोरखा	देउराली	१३	५	१०८७	७५	२५	०	०
७४८	गोरखा	गोरखा	देउराली	१३	५	१०८८	०	१००	०	०
७४९	गोरखा	गोरखा	देउराली	१३	५	१०९०	०	१००	०	०
७५०	गोरखा	गोरखा	देउराली	१३	५	१०९४	०	१००	०	०



कृष्ण बहादुर राना मगर
नगर प्रमुख

गोरखा नगरपालिकाको भू-उपयोग क्षेत्र वर्गीकरण सम्बन्धी मापदण्ड तथा विवरणहरू- २०८२

गोरखा नगरपालिकाको साविक देउराली गा.वि.स. हाल वडा नं. १३ र १४ को कितागत विवरणहरू										
सि.नं.	जिल्ला	स्थानीय तह	साविक गा वि स	हालको वार्ड	साविक वार्ड	किता नं.	कृषि क्षेत्र	बसोबास क्षेत्र	व्यवसायिक क्षेत्र	औद्योगिक क्षेत्र
७५१	गोरखा	गोरखा	देउराली	१३	५	१०९६	०	०	१००	०
७५२	गोरखा	गोरखा	देउराली	१३	५	१०९७	०	०	१००	०
७५३	गोरखा	गोरखा	देउराली	१३	५	१०९८	०	१००	०	०
७५४	गोरखा	गोरखा	देउराली	१३	५	११००	०	१००	०	०
७५५	गोरखा	गोरखा	देउराली	१३	५	११०२	०	१००	०	०
७५६	गोरखा	गोरखा	देउराली	१३	५	११०६	०	१००	०	०
७५७	गोरखा	गोरखा	देउराली	१३	५	११०८	०	०	१००	०
७५८	गोरखा	गोरखा	देउराली	१३	५	११०९	०	०	१००	०
७५९	गोरखा	गोरखा	देउराली	१३	५	१११०	०	१००	०	०
७६०	गोरखा	गोरखा	देउराली	१३	५	११११	०	१००	०	०
७६१	गोरखा	गोरखा	देउराली	१३	५	१११३	०	१००	०	०
७६२	गोरखा	गोरखा	देउराली	१३	५	१११५	०	१००	०	०
७६३	गोरखा	गोरखा	देउराली	१३	५	१११६	०	१००	०	०
७६४	गोरखा	गोरखा	देउराली	१३	५	१११८	०	१००	०	०
७६५	गोरखा	गोरखा	देउराली	१३	५	१११९	०	१००	०	०
७६६	गोरखा	गोरखा	देउराली	१३	५	११२०	०	१००	०	०
७६७	गोरखा	गोरखा	देउराली	१३	५	११२१	०	१००	०	०
७६८	गोरखा	गोरखा	देउराली	१३	५	११२२	०	१००	०	०
७६९	गोरखा	गोरखा	देउराली	१३	५	११२४	०	१००	०	०
७७०	गोरखा	गोरखा	देउराली	१३	५	११२५	०	१००	०	०
७७१	गोरखा	गोरखा	देउराली	१३	५	११३१	०	१००	०	०
७७२	गोरखा	गोरखा	देउराली	१३	५	११३२	०	१००	०	०
७७३	गोरखा	गोरखा	देउराली	१३	५	११३५	०	१००	०	०
७७४	गोरखा	गोरखा	देउराली	१३	५	११३७	०	१००	०	०
७७५	गोरखा	गोरखा	देउराली	१३	५	११३८	०	१००	०	०
७७६	गोरखा	गोरखा	देउराली	१३	५	११३९	१००	०	०	०
७७७	गोरखा	गोरखा	देउराली	१३	५	११४०	१००	०	०	०
७७८	गोरखा	गोरखा	देउराली	१३	५	११४१	०	१००	०	०
७७९	गोरखा	गोरखा	देउराली	१३	५	११४३	०	१००	०	०
७८०	गोरखा	गोरखा	देउराली	१३	५	११४४	०	१००	०	०



कृष्ण बहादुर राना मगर
नगर प्रमुख

गोरखा नगरपालिकाको भू-उपयोग क्षेत्र वर्गीकरण सम्बन्धी मापदण्ड तथा विवरणहरू- २०८२

गोरखा नगरपालिकाको साविक देउराली गा.वि.स. हाल वडा नं. १३ र १४ को कितागत विवरणहरू										
सि.नं.	जिल्ला	स्थानीय तह	साविक गा वि स	हालको वार्ड	साविक वार्ड	किता नं.	कृषि क्षेत्र	बसोबास क्षेत्र	व्यवसायिक क्षेत्र	औद्योगिक क्षेत्र
७८१	गोरखा	गोरखा	देउराली	१३	५	११४७	१००	०	०	०
७८२	गोरखा	गोरखा	देउराली	१३	५	११४८	१००	०	०	०
७८३	गोरखा	गोरखा	देउराली	१३	५	११४९	१००	०	०	०
७८४	गोरखा	गोरखा	देउराली	१३	५	११५०	८२	१८	०	०
७८५	गोरखा	गोरखा	देउराली	१३	५	११५७	०	१००	०	०
७८६	गोरखा	गोरखा	देउराली	१३	५	११५८	१००	०	०	०
७८७	गोरखा	गोरखा	देउराली	१३	५	११५९	१००	०	०	०
७८८	गोरखा	गोरखा	देउराली	१३	५	११६०	०	१००	०	०
७८९	गोरखा	गोरखा	देउराली	१३	५	११६१	०	०	१००	०
७९०	गोरखा	गोरखा	देउराली	१३	५	११६२	०	१००	०	०
७९१	गोरखा	गोरखा	देउराली	१३	५	११६३	०	१००	०	०
७९२	गोरखा	गोरखा	देउराली	१३	५	११६७	०	१००	०	०
७९३	गोरखा	गोरखा	देउराली	१३	५	११७०	०	१००	०	०
७९४	गोरखा	गोरखा	देउराली	१३	५	११७१	०	१००	०	०
७९५	गोरखा	गोरखा	देउराली	१३	५	११७२	०	१००	०	०
७९६	गोरखा	गोरखा	देउराली	१३	५	११७६	०	१००	०	०
७९७	गोरखा	गोरखा	देउराली	१३	५	११७८	०	१००	०	०
७९८	गोरखा	गोरखा	देउराली	१३	५	११८२	०	१००	०	०
७९९	गोरखा	गोरखा	देउराली	१३	५	११८३	०	१००	०	०
८००	गोरखा	गोरखा	देउराली	१३	५	११८४	०	१००	०	०
८०१	गोरखा	गोरखा	देउराली	१३	५	११८५	०	१००	०	०
८०२	गोरखा	गोरखा	देउराली	१३	५	११९०	९१	९	०	०
८०३	गोरखा	गोरखा	देउराली	१३	५	११९२	०	१००	०	०
८०४	गोरखा	गोरखा	देउराली	१३	५	११९४	०	१००	०	०
८०५	गोरखा	गोरखा	देउराली	१३	५	११९५	०	१००	०	०
८०६	गोरखा	गोरखा	देउराली	१३	५	११९६	०	१००	०	०
८०७	गोरखा	गोरखा	देउराली	१३	५	११९७	०	१००	०	०
८०८	गोरखा	गोरखा	देउराली	१३	५	१२०३	०	१००	०	०
८०९	गोरखा	गोरखा	देउराली	१३	५	१२०४	०	१००	०	०
८१०	गोरखा	गोरखा	देउराली	१३	५	१२०५	०	१००	०	०



कृष्ण बहादुर राना मगर
नगर प्रमुख

गोरखा नगरपालिकाको भू-उपयोग क्षेत्र वर्गीकरण सम्बन्धी मापदण्ड तथा विवरणहरू- २०८२

गोरखा नगरपालिकाको साविक देउराली गा.वि.स. हाल वडा नं. १३ र १४ को कित्तागत विवरणहरू										
सि.नं.	जिल्ला	स्थानीय तह	साविक गा वि स	हालको वार्ड	साविक वार्ड	कित्ता नं.	कृषि क्षेत्र	बसोबास क्षेत्र	व्यवसायिक क्षेत्र	औद्योगिक क्षेत्र
८११	गोरखा	गोरखा	देउराली	१३	५	१२०६	०	१००	०	०
८१२	गोरखा	गोरखा	देउराली	१३	५	१२०७	०	१००	०	०
८१३	गोरखा	गोरखा	देउराली	१३	५	१२०८	०	१००	०	०
८१४	गोरखा	गोरखा	देउराली	१३	५	१२०९	०	१००	०	०
८१५	गोरखा	गोरखा	देउराली	१३	५	१२१०	०	१००	०	०
८१६	गोरखा	गोरखा	देउराली	१३	५	१२११	०	१००	०	०
८१७	गोरखा	गोरखा	देउराली	१३	५	१२१२	०	०	१००	०
८१८	गोरखा	गोरखा	देउराली	१३	५	१२१३	०	१००	०	०
८१९	गोरखा	गोरखा	देउराली	१३	५	१२१४	१००	०	०	०
८२०	गोरखा	गोरखा	देउराली	१३	५	१२१५	१००	०	०	०
८२१	गोरखा	गोरखा	देउराली	१३	५	१२२०	०	१००	०	०
८२२	गोरखा	गोरखा	देउराली	१३	५	१२२०	०	१००	०	०
८२३	गोरखा	गोरखा	देउराली	१३	५	१२२१	०	१००	०	०
८२४	गोरखा	गोरखा	देउराली	१३	५	१२२१	०	१००	०	०
८२५	गोरखा	गोरखा	देउराली	१३	५	१२२२	०	१००	०	०
८२६	गोरखा	गोरखा	देउराली	१३	५	१२२३	०	१००	०	०
८२७	गोरखा	गोरखा	देउराली	१३	५	१२२४	०	१००	०	०
८२८	गोरखा	गोरखा	देउराली	१३	५	१२२५	०	१००	०	०
८२९	गोरखा	गोरखा	देउराली	१३	५	१२२५	०	१००	०	०
८३०	गोरखा	गोरखा	देउराली	१३	५	१२२६	०	१००	०	०
८३१	गोरखा	गोरखा	देउराली	१३	५	१२२६	०	१००	०	०
८३२	गोरखा	गोरखा	देउराली	१३	५	१२२७	०	१००	०	०
८३३	गोरखा	गोरखा	देउराली	१३	५	१२२७	०	१००	०	०
८३४	गोरखा	गोरखा	देउराली	१३	५	१२२८	०	१००	०	०
८३५	गोरखा	गोरखा	देउराली	१३	५	१२३०	०	०	१००	०
८३६	गोरखा	गोरखा	देउराली	१३	५	१२३१	०	०	१००	०
८३७	गोरखा	गोरखा	देउराली	१३	५	१२३२	०	०	१००	०
८३८	गोरखा	गोरखा	देउराली	१३	५	१२३३	०	०	१००	०
८३९	गोरखा	गोरखा	देउराली	१३	५	१२३६	०	१००	०	०
८४०	गोरखा	गोरखा	देउराली	१३	५	१२३७	८९	११	०	०



कृष्ण बहादुर राना मगर
नगर प्रमुख

गोरखा नगरपालिकाको भू-उपयोग क्षेत्र वर्गीकरण सम्बन्धी मापदण्ड तथा विवरणहरू- २०८२

गोरखा नगरपालिकाको साविक देउराली गा.वि.स. हाल वडा नं. १३ र १४ को कितागत विवरणहरू										
सि.नं.	जिल्ला	स्थानीय तह	साविक गा वि स	हालको वार्ड	साविक वार्ड	किता नं.	कृषि क्षेत्र	बसोबास क्षेत्र	व्यवसायिक क्षेत्र	औद्योगिक क्षेत्र
८४१	गोरखा	गोरखा	देउराली	१३	५	१२३८	१००	०	०	०
८४२	गोरखा	गोरखा	देउराली	१३	५	१२३९	१००	०	०	०
८४३	गोरखा	गोरखा	देउराली	१३	५	१२४०	१००	०	०	०
८४४	गोरखा	गोरखा	देउराली	१३	५	१२४२	०	१००	०	०
८४५	गोरखा	गोरखा	देउराली	१३	५	१२४३	०	१००	०	०
८४६	गोरखा	गोरखा	देउराली	१३	५	१२४५	०	१००	०	०
८४७	गोरखा	गोरखा	देउराली	१३	५	१२४६	०	१००	०	०
८४८	गोरखा	गोरखा	देउराली	१३	५	१२४७	०	१००	०	०
८४९	गोरखा	गोरखा	देउराली	१३	५	१२४८	०	१००	०	०
८५०	गोरखा	गोरखा	देउराली	१३	५	१२४९	०	१००	०	०
८५१	गोरखा	गोरखा	देउराली	१३	५	१२५०	०	१००	०	०
८५२	गोरखा	गोरखा	देउराली	१३	५	१२५३	०	१००	०	०
८५३	गोरखा	गोरखा	देउराली	१३	५	१२५४	०	१००	०	०
८५४	गोरखा	गोरखा	देउराली	१३	५	१२५४	०	१००	०	०
८५५	गोरखा	गोरखा	देउराली	१३	५	१२५५	०	१००	०	०
८५६	गोरखा	गोरखा	देउराली	१३	५	१२५५	०	१००	०	०
८५७	गोरखा	गोरखा	देउराली	१३	५	१२५६	०	१००	०	०
८५८	गोरखा	गोरखा	देउराली	१३	५	१२५७	०	१००	०	०
८५९	गोरखा	गोरखा	देउराली	१३	५	१२५८	०	१००	०	०
८६०	गोरखा	गोरखा	देउराली	१३	५	१२५९	०	०	१००	०
८६१	गोरखा	गोरखा	देउराली	१३	५	१२६०	१००	०	०	०
८६२	गोरखा	गोरखा	देउराली	१३	५	१२६१	०	१००	०	०
८६३	गोरखा	गोरखा	देउराली	१३	५	१२६२	९२	८	०	०
८६४	गोरखा	गोरखा	देउराली	१३	५	१२६३	०	१००	०	०
८६५	गोरखा	गोरखा	देउराली	१३	५	१२६४	७५	२५	०	०
८६६	गोरखा	गोरखा	देउराली	१३	५	१२६६	०	१००	०	०
८६७	गोरखा	गोरखा	देउराली	१३	५	१२६८	०	१००	०	०
८६८	गोरखा	गोरखा	देउराली	१३	५	१२६९	०	१००	०	०
८६९	गोरखा	गोरखा	देउराली	१३	५	१२७०	०	१००	०	०
८७०	गोरखा	गोरखा	देउराली	१३	५	१२७१	०	१००	०	०



कृष्ण बहादुर राना मगर
नगर प्रमुख

गोरखा नगरपालिकाको भू-उपयोग क्षेत्र वर्गीकरण सम्बन्धी मापदण्ड तथा विवरणहरू- २०८२

गोरखा नगरपालिकाको साविक देउराली गा.वि.स. हाल वडा नं. १३ र १४ को कित्तागत विवरणहरू										
सि.नं.	जिल्ला	स्थानीय तह	साविक गा वि स	हालको वार्ड	साविक वार्ड	कित्ता नं.	कृषि क्षेत्र	बसोबास क्षेत्र	व्यवसायिक क्षेत्र	औद्योगिक क्षेत्र
८७१	गोरखा	गोरखा	देउराली	१३	५	१२७२	०	१००	०	०
८७२	गोरखा	गोरखा	देउराली	१३	५	१२७३	०	१००	०	०
८७३	गोरखा	गोरखा	देउराली	१३	५	१२७४	०	१००	०	०
८७४	गोरखा	गोरखा	देउराली	१३	५	१२७५	०	१००	०	०
८७५	गोरखा	गोरखा	देउराली	१३	५	१२७६	०	१००	०	०
८७६	गोरखा	गोरखा	देउराली	१३	५	१२८२	०	१००	०	०
८७७	गोरखा	गोरखा	देउराली	१३	५	१२८४	०	०	१००	०
८७८	गोरखा	गोरखा	देउराली	१३	५	१२८५	०	०	१००	०
८७९	गोरखा	गोरखा	देउराली	१३	५	१२८६	०	०	१००	०
८८०	गोरखा	गोरखा	देउराली	१३	५	१२८८	०	१००	०	०
८८१	गोरखा	गोरखा	देउराली	१३	५	१२८९	०	१००	०	०
८८२	गोरखा	गोरखा	देउराली	१३	५	१२८९	०	१००	०	०
८८३	गोरखा	गोरखा	देउराली	१३	५	१२९०	०	१००	०	०
८८४	गोरखा	गोरखा	देउराली	१३	५	१२९०	०	१००	०	०
८८५	गोरखा	गोरखा	देउराली	१३	५	१२९३	०	१००	०	०
८८६	गोरखा	गोरखा	देउराली	१३	५	१२९४	०	०	१००	०
८८७	गोरखा	गोरखा	देउराली	१३	५	१२९५	०	०	१००	०
८८८	गोरखा	गोरखा	देउराली	१३	५	१२९७	०	१००	०	०
८८९	गोरखा	गोरखा	देउराली	१३	५	१२९८	०	१००	०	०
८९०	गोरखा	गोरखा	देउराली	१३	५	१२९९	०	१००	०	०
८९१	गोरखा	गोरखा	देउराली	१३	५	१३००	०	१००	०	०
८९२	गोरखा	गोरखा	देउराली	१३	५	१३०१	०	१००	०	०
८९३	गोरखा	गोरखा	देउराली	१३	५	१३०२	०	१००	०	०
८९४	गोरखा	गोरखा	देउराली	१३	५	१३०३	०	१००	०	०
८९५	गोरखा	गोरखा	देउराली	१३	५	१३०३	०	१००	०	०
८९६	गोरखा	गोरखा	देउराली	१३	५	१३०४	०	१००	०	०
८९७	गोरखा	गोरखा	देउराली	१३	५	१३०४	०	१००	०	०
८९८	गोरखा	गोरखा	देउराली	१३	५	१३०५	०	१००	०	०
८९९	गोरखा	गोरखा	देउराली	१३	५	१३०५	०	१००	०	०
९००	गोरखा	गोरखा	देउराली	१३	५	१३०६	०	१००	०	०



कृष्ण बहादुर राना मगर
नगर प्रमुख

गोरखा नगरपालिकाको भू-उपयोग क्षेत्र वर्गीकरण सम्बन्धी मापदण्ड तथा विवरणहरू- २०८२

गोरखा नगरपालिकाको साविक देउराली गा.वि.स. हाल वडा नं. १३ र १४ को कितागत विवरणहरू										
सि.नं.	जिल्ला	स्थानीय तह	साविक गा वि स	हालको वार्ड	साविक वार्ड	किता नं.	कृषि क्षेत्र	बसोबास क्षेत्र	व्यवसायिक क्षेत्र	औद्योगिक क्षेत्र
९०१	गोरखा	गोरखा	देउराली	१३	५	१३०६	०	१००	०	०
९०२	गोरखा	गोरखा	देउराली	१३	५	१३०७	०	१००	०	०
९०३	गोरखा	गोरखा	देउराली	१३	५	१३०८	०	१००	०	०
९०४	गोरखा	गोरखा	देउराली	१३	५	१३०९	०	१००	०	०
९०५	गोरखा	गोरखा	देउराली	१३	५	१३१०	०	१००	०	०
९०६	गोरखा	गोरखा	देउराली	१३	५	१३११	०	०	१००	०
९०७	गोरखा	गोरखा	देउराली	१३	५	१३१२	०	१००	०	०
९०८	गोरखा	गोरखा	देउराली	१३	५	१३१४	०	१००	०	०
९०९	गोरखा	गोरखा	देउराली	१३	५	१३१५	०	१००	०	०
९१०	गोरखा	गोरखा	देउराली	१३	५	१३१६	०	१००	०	०
९११	गोरखा	गोरखा	देउराली	१३	५	१३१७	८१	१९	०	०
९१२	गोरखा	गोरखा	देउराली	१३	५	१३१८	०	१००	०	०
९१३	गोरखा	गोरखा	देउराली	१३	५	१३१९	०	१००	०	०
९१४	गोरखा	गोरखा	देउराली	१३	५	१३२२	०	१००	०	०
९१५	गोरखा	गोरखा	देउराली	१३	५	१३२३	०	१००	०	०
९१६	गोरखा	गोरखा	देउराली	१३	५	१३२४	०	०	१००	०
९१७	गोरखा	गोरखा	देउराली	१३	५	१३२५	०	०	१००	०
९१८	गोरखा	गोरखा	देउराली	१३	५	१३२६	०	०	१००	०
९१९	गोरखा	गोरखा	देउराली	१३	५	१३२७	०	०	१००	०
९२०	गोरखा	गोरखा	देउराली	१३	५	१३२८	०	१००	०	०
९२१	गोरखा	गोरखा	देउराली	१३	५	१३२९	०	१००	०	०
९२२	गोरखा	गोरखा	देउराली	१३	५	१३३२	०	१००	०	०
९२३	गोरखा	गोरखा	देउराली	१३	५	१३३३	०	१००	०	०
९२४	गोरखा	गोरखा	देउराली	१३	५	१३३४	०	१००	०	०
९२५	गोरखा	गोरखा	देउराली	१३	५	१३३५	०	१००	०	०
९२६	गोरखा	गोरखा	देउराली	१३	५	१३३६	०	१००	०	०
९२७	गोरखा	गोरखा	देउराली	१३	५	१३३७	०	१००	०	०
९२८	गोरखा	गोरखा	देउराली	१३	५	१३३८	०	१००	०	०
९२९	गोरखा	गोरखा	देउराली	१३	५	१३३९	०	१००	०	०
९३०	गोरखा	गोरखा	देउराली	१३	५	१३४०	०	१००	०	०



कृष्ण बहादुर राना मगर
नगर प्रमुख

गोरखा नगरपालिकाको भू-उपयोग क्षेत्र वर्गीकरण सम्बन्धी मापदण्ड तथा विवरणहरू- २०८२

गोरखा नगरपालिकाको साविक देउराली गा.वि.स. हाल वडा नं. १३ र १४ को कितागत विवरणहरू										
सि.नं.	जिल्ला	स्थानीय तह	साविक गा वि स	हालको वार्ड	साविक वार्ड	किता नं.	कृषि क्षेत्र	बसोबास क्षेत्र	व्यवसायिक क्षेत्र	औद्योगिक क्षेत्र
९३१	गोरखा	गोरखा	देउराली	१३	५	१३४३	०	१००	०	०
९३२	गोरखा	गोरखा	देउराली	१३	५	१३४४	०	१००	०	०
९३३	गोरखा	गोरखा	देउराली	१३	५	१३४५	१००	०	०	०
९३४	गोरखा	गोरखा	देउराली	१३	५	१३४६	०	१००	०	०
९३५	गोरखा	गोरखा	देउराली	१३	५	१३४८	०	१००	०	०
९३६	गोरखा	गोरखा	देउराली	१३	५	१३५५	०	१००	०	०
९३७	गोरखा	गोरखा	देउराली	१३	५	१३५९	०	१००	०	०
९३८	गोरखा	गोरखा	देउराली	१३	५	१३६०	०	०	१००	०
९३९	गोरखा	गोरखा	देउराली	१३	५	१३६०	०	१००	०	०
९४०	गोरखा	गोरखा	देउराली	१३	५	१३६१	०	१००	०	०
९४१	गोरखा	गोरखा	देउराली	१३	५	१३६२	०	०	१००	०
९४२	गोरखा	गोरखा	देउराली	१३	५	१३६३	०	१००	०	०
९४३	गोरखा	गोरखा	देउराली	१३	५	१३६४	०	१००	०	०
९४४	गोरखा	गोरखा	देउराली	१३	५	१३६५	०	१००	०	०
९४५	गोरखा	गोरखा	देउराली	१३	५	१३६६	०	१००	०	०
९४६	गोरखा	गोरखा	देउराली	१३	५	१३६८	०	१००	०	०
९४७	गोरखा	गोरखा	देउराली	१३	५	१३६९	०	१००	०	०
९४८	गोरखा	गोरखा	देउराली	१३	५	१३७०	०	१००	०	०
९४९	गोरखा	गोरखा	देउराली	१३	५	१३७१	०	१००	०	०
९५०	गोरखा	गोरखा	देउराली	१३	५	१३७२	०	१००	०	०
९५१	गोरखा	गोरखा	देउराली	१३	५	१३७३	०	१००	०	०
९५२	गोरखा	गोरखा	देउराली	१३	५	१३७५	०	१००	०	०
९५३	गोरखा	गोरखा	देउराली	१३	५	१३७७	०	१००	०	०
९५४	गोरखा	गोरखा	देउराली	१३	५	१३७९	०	१००	०	०
९५५	गोरखा	गोरखा	देउराली	१३	५	१३८३	०	१००	०	०
९५६	गोरखा	गोरखा	देउराली	१३	५	१३८४	०	१००	०	०
९५७	गोरखा	गोरखा	देउराली	१३	५	१३८६	०	१००	०	०
९५८	गोरखा	गोरखा	देउराली	१३	५	१३८७	०	०	१००	०
९५९	गोरखा	गोरखा	देउराली	१३	५	१३८८	०	०	१००	०
९६०	गोरखा	गोरखा	देउराली	१३	५	१३८९	०	१००	०	०



कृष्ण बहादुर राना मगर
नगर प्रमुख

गोरखा नगरपालिकाको भू-उपयोग क्षेत्र वर्गीकरण सम्बन्धी मापदण्ड तथा विवरणहरू- २०८२

गोरखा नगरपालिकाको साविक देउराली गा.वि.स. हाल वडा नं. १३ र १४ को कितागत विवरणहरू										
सि.नं.	जिल्ला	स्थानीय तह	साविक गा वि स	हालको वार्ड	साविक वार्ड	किता नं.	कृषि क्षेत्र	बसोबास क्षेत्र	व्यवसायिक क्षेत्र	औद्योगिक क्षेत्र
९६१	गोरखा	गोरखा	देउराली	१३	५	१३९०	०	१००	०	०
९६२	गोरखा	गोरखा	देउराली	१३	५	१३९१	०	०	१००	०
९६३	गोरखा	गोरखा	देउराली	१३	५	१३९२	०	१००	०	०
९६४	गोरखा	गोरखा	देउराली	१३	५	१३९३	०	१००	०	०
९६५	गोरखा	गोरखा	देउराली	१३	५	१३९५	०	१००	०	०
९६६	गोरखा	गोरखा	देउराली	१३	५	१३९६	०	१००	०	०
९६७	गोरखा	गोरखा	देउराली	१३	५	१३९८	०	१००	०	०
९६८	गोरखा	गोरखा	देउराली	१३	५	१३९९	०	१००	०	०
९६९	गोरखा	गोरखा	देउराली	१३	५	१४००	०	१००	०	०
९७०	गोरखा	गोरखा	देउराली	१३	५	१४०१	०	१००	०	०
९७१	गोरखा	गोरखा	देउराली	१३	५	१४०२	०	१००	०	०
९७२	गोरखा	गोरखा	देउराली	१३	५	१४०३	०	१००	०	०
९७३	गोरखा	गोरखा	देउराली	१३	५	१४०४	०	१००	०	०
९७४	गोरखा	गोरखा	देउराली	१३	५	१४०५	०	१००	०	०
९७५	गोरखा	गोरखा	देउराली	१३	५	१४०७	०	१००	०	०
९७६	गोरखा	गोरखा	देउराली	१३	५	१४०८	०	१००	०	०
९७७	गोरखा	गोरखा	देउराली	१३	५	१४१०	०	१००	०	०
९७८	गोरखा	गोरखा	देउराली	१३	५	१४११	०	१००	०	०
९७९	गोरखा	गोरखा	देउराली	१३	५	१४१२	०	१००	०	०
९८०	गोरखा	गोरखा	देउराली	१३	५	१४१५	८८	१२	०	०
९८१	गोरखा	गोरखा	देउराली	१३	५	१४१६	१००	०	०	०
९८२	गोरखा	गोरखा	देउराली	१३	५	१४१८	१००	०	०	०
९८३	गोरखा	गोरखा	देउराली	१३	५	१४१९	०	१००	०	०
९८४	गोरखा	गोरखा	देउराली	१३	५	१४२०	०	१००	०	०
९८५	गोरखा	गोरखा	देउराली	१३	५	१४२१	०	१००	०	०
९८६	गोरखा	गोरखा	देउराली	१३	५	१४२२	०	१००	०	०
९८७	गोरखा	गोरखा	देउराली	१३	५	१४२३	०	१००	०	०
९८८	गोरखा	गोरखा	देउराली	१३	५	१४२५	०	१००	०	०
९८९	गोरखा	गोरखा	देउराली	१३	५	१४२७	१००	०	०	०
९९०	गोरखा	गोरखा	देउराली	१३	५	१४२८	१००	०	०	०



कृष्ण बहादुर राना मगर
नगर प्रमुख

गोरखा नगरपालिकाको भू-उपयोग क्षेत्र वर्गीकरण सम्बन्धी मापदण्ड तथा विवरणहरू- २०८२

गोरखा नगरपालिकाको साविक देउराली गा.वि.स. हाल वडा नं. १३ र १४ को कित्तागत विवरणहरू										
सि.नं.	जिल्ला	स्थानीय तह	साविक गा वि स	हालको वार्ड	साविक वार्ड	कित्ता नं.	कृषि क्षेत्र	बसोबास क्षेत्र	व्यवसायिक क्षेत्र	औद्योगिक क्षेत्र
९९१	गोरखा	गोरखा	देउराली	१३	५	१४२९	१००	०	०	०
९९२	गोरखा	गोरखा	देउराली	१३	५	१४३०	१००	०	०	०
९९३	गोरखा	गोरखा	देउराली	१३	५	१४३१	१००	०	०	०
९९४	गोरखा	गोरखा	देउराली	१३	५	१४३२	०	१००	०	०
९९५	गोरखा	गोरखा	देउराली	१३	५	१४३३	०	१००	०	०
९९६	गोरखा	गोरखा	देउराली	१३	५	१४३४	०	१००	०	०
९९७	गोरखा	गोरखा	देउराली	१३	५	१४३५	०	१००	०	०
९९८	गोरखा	गोरखा	देउराली	१३	५	१४३६	०	१००	०	०
९९९	गोरखा	गोरखा	देउराली	१३	५	१४३७	०	१००	०	०
१०००	गोरखा	गोरखा	देउराली	१३	५	१४३९	०	१००	०	०
१००१	गोरखा	गोरखा	देउराली	१३	५	१४४०	०	१००	०	०
१००२	गोरखा	गोरखा	देउराली	१३	५	१४४१	०	१००	०	०
१००३	गोरखा	गोरखा	देउराली	१३	५	१४४२	१००	०	०	०
१००४	गोरखा	गोरखा	देउराली	१३	५	१४४३	१००	०	०	०
१००५	गोरखा	गोरखा	देउराली	१३	५	१४४४	१००	०	०	०
१००६	गोरखा	गोरखा	देउराली	१३	५	१४४५	१००	०	०	०
१००७	गोरखा	गोरखा	देउराली	१३	५	१४४६	०	१००	०	०
१००८	गोरखा	गोरखा	देउराली	१३	५	१४४८	०	१००	०	०
१००९	गोरखा	गोरखा	देउराली	१३	५	१४४९	०	१००	०	०
१०१०	गोरखा	गोरखा	देउराली	१३	५	१४५०	०	१००	०	०
१०११	गोरखा	गोरखा	देउराली	१३	५	१४५१	०	१००	०	०
१०१२	गोरखा	गोरखा	देउराली	१३	५	१४५४	०	१००	०	०
१०१३	गोरखा	गोरखा	देउराली	१३	५	१४५५	०	१००	०	०
१०१४	गोरखा	गोरखा	देउराली	१३	५	१४५६	०	१००	०	०
१०१५	गोरखा	गोरखा	देउराली	१३	५	१४५७	०	१००	०	०
१०१६	गोरखा	गोरखा	देउराली	१३	५	१४५८	०	१००	०	०
१०१७	गोरखा	गोरखा	देउराली	१३	५	१४६०	०	१००	०	०
१०१८	गोरखा	गोरखा	देउराली	१३	५	१४६०	०	१००	०	०
१०१९	गोरखा	गोरखा	देउराली	१३	५	१४६१	०	१००	०	०
१०२०	गोरखा	गोरखा	देउराली	१३	५	१४६१	०	१००	०	०



कृष्ण बहादुर राना मगर
नगर प्रमुख

गोरखा नगरपालिकाको भू-उपयोग क्षेत्र वर्गीकरण सम्बन्धी मापदण्ड तथा विवरणहरू- २०८२

गोरखा नगरपालिकाको साविक देउराली गा.वि.स. हाल वडा नं. १३ र १४ को कितागत विवरणहरू										
सि.नं.	जिल्ला	स्थानीय तह	साविक गा वि स	हालको वार्ड	साविक वार्ड	किता नं.	कृषि क्षेत्र	बसोबास क्षेत्र	व्यवसायिक क्षेत्र	औद्योगिक क्षेत्र
१०२१	गोरखा	गोरखा	देउराली	१३	५	१४६२	०	१००	०	०
१०२२	गोरखा	गोरखा	देउराली	१३	५	१४६२	०	१००	०	०
१०२३	गोरखा	गोरखा	देउराली	१३	५	१४६३	०	१००	०	०
१०२४	गोरखा	गोरखा	देउराली	१३	५	१४६३	०	१००	०	०
१०२५	गोरखा	गोरखा	देउराली	१३	५	१४६४	०	१००	०	०
१०२६	गोरखा	गोरखा	देउराली	१३	५	१४६४	०	१००	०	०
१०२७	गोरखा	गोरखा	देउराली	१३	५	१४६५	०	१००	०	०
१०२८	गोरखा	गोरखा	देउराली	१३	५	१४६५	०	१००	०	०
१०२९	गोरखा	गोरखा	देउराली	१३	५	१४६७	०	१००	०	०
१०३०	गोरखा	गोरखा	देउराली	१३	५	१४६९	०	१००	०	०
१०३१	गोरखा	गोरखा	देउराली	१३	५	१४७०	०	१००	०	०
१०३२	गोरखा	गोरखा	देउराली	१३	५	१४८१	०	१००	०	०
१०३३	गोरखा	गोरखा	देउराली	१३	५	१४८१	०	१००	०	०
१०३४	गोरखा	गोरखा	देउराली	१३	५	१४८२	०	१००	०	०
१०३५	गोरखा	गोरखा	देउराली	१३	५	१४८२	०	१००	०	०
१०३६	गोरखा	गोरखा	देउराली	१३	५	१४८६	१००	०	०	०
१०३७	गोरखा	गोरखा	देउराली	१३	५	१४८७	१००	०	०	०
१०३८	गोरखा	गोरखा	देउराली	१३	५	१४८८	१००	०	०	०
१०३९	गोरखा	गोरखा	देउराली	१३	५	१४९०	०	१००	०	०
१०४०	गोरखा	गोरखा	देउराली	१३	५	१४९१	०	१००	०	०
१०४१	गोरखा	गोरखा	देउराली	१३	५	१४९२	०	१००	०	०
१०४२	गोरखा	गोरखा	देउराली	१३	५	१४९४	०	१००	०	०
१०४३	गोरखा	गोरखा	देउराली	१३	५	१४९७	०	१००	०	०
१०४४	गोरखा	गोरखा	देउराली	१३	५	१४९८	०	१००	०	०
१०४५	गोरखा	गोरखा	देउराली	१३	५	१५००	०	१००	०	०
१०४६	गोरखा	गोरखा	देउराली	१३	५	१५०१	०	१००	०	०
१०४७	गोरखा	गोरखा	देउराली	१३	५	१५०२	०	१००	०	०
१०४८	गोरखा	गोरखा	देउराली	१३	५	१५०४	०	१००	०	०
१०४९	गोरखा	गोरखा	देउराली	१३	५	१५०५	०	१००	०	०
१०५०	गोरखा	गोरखा	देउराली	१३	५	१५०६	०	१००	०	०



कृष्ण बहादुर राना मगर
नगर प्रमुख

गोरखा नगरपालिकाको भू-उपयोग क्षेत्र वर्गीकरण सम्बन्धी मापदण्ड तथा विवरणहरू- २०८२

गोरखा नगरपालिकाको साविक देउराली गा.वि.स. हाल वडा नं. १३ र १४ को कित्तागत विवरणहरू										
सि.नं.	जिल्ला	स्थानीय तह	साविक गा वि स	हालको वार्ड	साविक वार्ड	कित्ता नं.	कृषि क्षेत्र	बसोबास क्षेत्र	व्यवसायिक क्षेत्र	औद्योगिक क्षेत्र
१०५१	गोरखा	गोरखा	देउराली	१३	५	१५०७	०	०	१००	०
१०५२	गोरखा	गोरखा	देउराली	१३	५	१५०८	०	१००	०	०
१०५३	गोरखा	गोरखा	देउराली	१३	५	१५०९	०	१००	०	०
१०५४	गोरखा	गोरखा	देउराली	१३	५	१५१०	०	१००	०	०
१०५५	गोरखा	गोरखा	देउराली	१३	५	१५१२	१००	०	०	०
१०५६	गोरखा	गोरखा	देउराली	१३	५	१५१३	१००	०	०	०
१०५७	गोरखा	गोरखा	देउराली	१३	५	१५१४	१००	०	०	०
१०५८	गोरखा	गोरखा	देउराली	१३	५	१५१५	१००	०	०	०
१०५९	गोरखा	गोरखा	देउराली	१३	५	१५१६	१००	०	०	०
१०६०	गोरखा	गोरखा	देउराली	१३	५	१५१७	१००	०	०	०
१०६१	गोरखा	गोरखा	देउराली	१३	५	१५१८	१००	०	०	०
१०६२	गोरखा	गोरखा	देउराली	१३	५	१५१९	१००	०	०	०
१०६३	गोरखा	गोरखा	देउराली	१३	५	१५२०	०	१००	०	०
१०६४	गोरखा	गोरखा	देउराली	१३	५	१५२१	०	१००	०	०
१०६५	गोरखा	गोरखा	देउराली	१३	५	१५२२	०	१००	०	०
१०६६	गोरखा	गोरखा	देउराली	१३	५	१५२६	०	१००	०	०
१०६७	गोरखा	गोरखा	देउराली	१३	५	१५२७	०	१००	०	०
१०६८	गोरखा	गोरखा	देउराली	१३	५	१५३०	१००	०	०	०
१०६९	गोरखा	गोरखा	देउराली	१३	५	१५३१	१००	०	०	०
१०७०	गोरखा	गोरखा	देउराली	१३	५	१५३२	१००	०	०	०
१०७१	गोरखा	गोरखा	देउराली	१३	५	१५३३	१००	०	०	०
१०७२	गोरखा	गोरखा	देउराली	१३	५	१५३४	१००	०	०	०
१०७३	गोरखा	गोरखा	देउराली	१३	५	१५३५	१००	०	०	०
१०७४	गोरखा	गोरखा	देउराली	१३	५	१५३८	०	१००	०	०
१०७५	गोरखा	गोरखा	देउराली	१३	५	१५३९	०	१००	०	०
१०७६	गोरखा	गोरखा	देउराली	१३	५	१५४०	०	१००	०	०
१०७७	गोरखा	गोरखा	देउराली	१३	५	१५४१	०	१००	०	०
१०७८	गोरखा	गोरखा	देउराली	१३	५	१५४२	०	१००	०	०
१०७९	गोरखा	गोरखा	देउराली	१३	५	१५४४	०	१००	०	०
१०८०	गोरखा	गोरखा	देउराली	१३	५	१५४७	०	१००	०	०



कृष्ण बहादुर राना मगर
नगर प्रमुख

गोरखा नगरपालिकाको भू-उपयोग क्षेत्र वर्गीकरण सम्बन्धी मापदण्ड तथा विवरणहरू- २०८२

गोरखा नगरपालिकाको साविक देउराली गा.वि.स. हाल वडा नं. १३ र १४ को कितागत विवरणहरू										
सि.नं.	जिल्ला	स्थानीय तह	साविक गा वि स	हालको वार्ड	साविक वार्ड	किता नं.	कृषि क्षेत्र	बसोबास क्षेत्र	व्यवसायिक क्षेत्र	औद्योगिक क्षेत्र
१०८१	गोरखा	गोरखा	देउराली	१३	५	१५५०	०	१००	०	०
१०८२	गोरखा	गोरखा	देउराली	१३	५	१५५२	०	१००	०	०
१०८३	गोरखा	गोरखा	देउराली	१३	५	१५५३	०	१००	०	०
१०८४	गोरखा	गोरखा	देउराली	१३	५	१५५५	०	०	१००	०
१०८५	गोरखा	गोरखा	देउराली	१३	५	१५५६	०	०	१००	०
१०८६	गोरखा	गोरखा	देउराली	१३	५	१५५७	०	०	१००	०
१०८७	गोरखा	गोरखा	देउराली	१३	५	१५५८	०	१००	०	०
१०८८	गोरखा	गोरखा	देउराली	१३	५	१५६३	०	१००	०	०
१०८९	गोरखा	गोरखा	देउराली	१३	५	१५६४	०	१००	०	०
१०९०	गोरखा	गोरखा	देउराली	१३	५	१५६८	०	१००	०	०
१०९१	गोरखा	गोरखा	देउराली	१३	५	१५६९	०	१००	०	०
१०९२	गोरखा	गोरखा	देउराली	१३	५	१५७३	०	१००	०	०
१०९३	गोरखा	गोरखा	देउराली	१३	५	१५७५	०	१००	०	०
१०९४	गोरखा	गोरखा	देउराली	१३	५	१५७६	०	१००	०	०
१०९५	गोरखा	गोरखा	देउराली	१३	५	१५७७	०	१००	०	०
१०९६	गोरखा	गोरखा	देउराली	१३	५	१५७८	१००	०	०	०
१०९७	गोरखा	गोरखा	देउराली	१३	५	१५७९	१००	०	०	०
१०९८	गोरखा	गोरखा	देउराली	१३	५	१५८०	०	१००	०	०
१०९९	गोरखा	गोरखा	देउराली	१३	५	१५८१	०	१००	०	०
११००	गोरखा	गोरखा	देउराली	१३	५	१५८३	०	१००	०	०
११०१	गोरखा	गोरखा	देउराली	१३	५	१५८४	०	१००	०	०
११०२	गोरखा	गोरखा	देउराली	१३	५	१५८५	०	१००	०	०
११०३	गोरखा	गोरखा	देउराली	१३	५	१५८६	०	१००	०	०
११०४	गोरखा	गोरखा	देउराली	१३	५	१५८७	०	१००	०	०
११०५	गोरखा	गोरखा	देउराली	१३	५	१५८८	०	१००	०	०
११०६	गोरखा	गोरखा	देउराली	१३	५	१५८९	०	१००	०	०
११०७	गोरखा	गोरखा	देउराली	१३	५	१५९२	०	१००	०	०
११०८	गोरखा	गोरखा	देउराली	१३	५	१५९३	०	१००	०	०
११०९	गोरखा	गोरखा	देउराली	१३	५	१५९५	०	१००	०	०
१११०	गोरखा	गोरखा	देउराली	१३	५	१५९६	०	१००	०	०



कृष्ण बहादुर राना मगर
नगर प्रमुख

गोरखा नगरपालिकाको भू-उपयोग क्षेत्र वर्गीकरण सम्बन्धी मापदण्ड तथा विवरणहरू- २०८२

गोरखा नगरपालिकाको साविक देउराली गा.वि.स. हाल वडा नं. १३ र १४ को कित्तागत विवरणहरू										
सि.नं.	जिल्ला	स्थानीय तह	साविक गा वि स	हालको वार्ड	साविक वार्ड	कित्ता नं.	कृषि क्षेत्र	बसोबास क्षेत्र	व्यवसायिक क्षेत्र	औद्योगिक क्षेत्र
११११	गोरखा	गोरखा	देउराली	१३	५	१५९७	०	१००	०	०
१११२	गोरखा	गोरखा	देउराली	१३	५	१५९९	०	१००	०	०
१११३	गोरखा	गोरखा	देउराली	१३	५	१६००	०	१००	०	०
१११४	गोरखा	गोरखा	देउराली	१३	५	१६०१	०	१००	०	०
१११५	गोरखा	गोरखा	देउराली	१३	५	१६०३	०	१००	०	०
१११६	गोरखा	गोरखा	देउराली	१३	५	१६०४	०	१००	०	०
१११७	गोरखा	गोरखा	देउराली	१३	५	१६०६	०	१००	०	०
१११८	गोरखा	गोरखा	देउराली	१३	५	१६०७	०	१००	०	०
१११९	गोरखा	गोरखा	देउराली	१३	५	१६०८	०	१००	०	०
११२०	गोरखा	गोरखा	देउराली	१३	५	१६०९	०	१००	०	०
११२१	गोरखा	गोरखा	देउराली	१३	५	१६१०	०	१००	०	०
११२२	गोरखा	गोरखा	देउराली	१३	५	१६१९	०	१००	०	०
११२३	गोरखा	गोरखा	देउराली	१३	५	१६२०	०	१००	०	०
११२४	गोरखा	गोरखा	देउराली	१३	५	१६२१	०	१००	०	०
११२५	गोरखा	गोरखा	देउराली	१३	५	१६२३	०	०	१००	०
११२६	गोरखा	गोरखा	देउराली	१३	५	१६२४	०	०	१००	०
११२७	गोरखा	गोरखा	देउराली	१३	५	१६२६	०	१००	०	०
११२८	गोरखा	गोरखा	देउराली	१३	५	१६२७	१००	०	०	०
११२९	गोरखा	गोरखा	देउराली	१३	५	१६२८	०	१००	०	०
११३०	गोरखा	गोरखा	देउराली	१३	५	१६२९	०	१००	०	०
११३१	गोरखा	गोरखा	देउराली	१३	५	१६३२	०	१००	०	०
११३२	गोरखा	गोरखा	देउराली	१३	५	१६३३	०	१००	०	०
११३३	गोरखा	गोरखा	देउराली	१३	५	१६३४	०	१००	०	०
११३४	गोरखा	गोरखा	देउराली	१३	५	१६३८	१००	०	०	०
११३५	गोरखा	गोरखा	देउराली	१३	५	१६४०	१००	०	०	०
११३६	गोरखा	गोरखा	देउराली	१३	५	१६४१	१००	०	०	०
११३७	गोरखा	गोरखा	देउराली	१३	५	१६४३	१००	०	०	०
११३८	गोरखा	गोरखा	देउराली	१३	५	१६४४	०	१००	०	०
११३९	गोरखा	गोरखा	देउराली	१३	५	१६४५	०	१००	०	०
११४०	गोरखा	गोरखा	देउराली	१३	५	१६४६	१००	०	०	०



कृष्ण बहादुर राना मगर
नगर प्रमुख

गोरखा नगरपालिकाको भू-उपयोग क्षेत्र वर्गीकरण सम्बन्धी मापदण्ड तथा विवरणहरू- २०८२

गोरखा नगरपालिकाको साविक देउराली गा.वि.स. हाल वडा नं. १३ र १४ को कितागत विवरणहरू										
सि.नं.	जिल्ला	स्थानीय तह	साविक गा वि स	हालको वार्ड	साविक वार्ड	किता नं.	कृषि क्षेत्र	बसोबास क्षेत्र	व्यवसायिक क्षेत्र	औद्योगिक क्षेत्र
११४१	गोरखा	गोरखा	देउराली	१३	५	१६४७	१००	०	०	०
११४२	गोरखा	गोरखा	देउराली	१३	५	१६४८	१००	०	०	०
११४३	गोरखा	गोरखा	देउराली	१३	५	१६४९	०	१००	०	०
११४४	गोरखा	गोरखा	देउराली	१३	५	१६५०	०	१००	०	०
११४५	गोरखा	गोरखा	देउराली	१३	५	१६५१	१००	०	०	०
११४६	गोरखा	गोरखा	देउराली	१३	५	१६५२	०	१००	०	०
११४७	गोरखा	गोरखा	देउराली	१३	५	१६५३	०	१००	०	०
११४८	गोरखा	गोरखा	देउराली	१३	५	१६५४	१००	०	०	०
११४९	गोरखा	गोरखा	देउराली	१३	५	१६५५	१००	०	०	०
११५०	गोरखा	गोरखा	देउराली	१३	५	१६५६	१००	०	०	०
११५१	गोरखा	गोरखा	देउराली	१३	५	१६५८	१००	०	०	०
११५२	गोरखा	गोरखा	देउराली	१३	५	१६५९	१००	०	०	०
११५३	गोरखा	गोरखा	देउराली	१३	५	१६६०	१००	०	०	०
११५४	गोरखा	गोरखा	देउराली	१३	५	१६६१	०	१००	०	०
११५५	गोरखा	गोरखा	देउराली	१३	५	१६६३	०	१००	०	०
११५६	गोरखा	गोरखा	देउराली	१३	५	१६६५	१००	०	०	०
११५७	गोरखा	गोरखा	देउराली	१३	५	१६६६	८४	१६	०	०
११५८	गोरखा	गोरखा	देउराली	१३	५	१६७१	०	१००	०	०
११५९	गोरखा	गोरखा	देउराली	१३	५	१६७२	०	१००	०	०
११६०	गोरखा	गोरखा	देउराली	१३	५	१६७३	०	१००	०	०
११६१	गोरखा	गोरखा	देउराली	१३	५	१६७४	१००	०	०	०
११६२	गोरखा	गोरखा	देउराली	१३	५	१६७५	०	१००	०	०
११६३	गोरखा	गोरखा	देउराली	१३	५	१६७५	०	१००	०	०
११६४	गोरखा	गोरखा	देउराली	१३	५	१६७६	०	१००	०	०
११६५	गोरखा	गोरखा	देउराली	१३	५	१६७६	०	१००	०	०
११६६	गोरखा	गोरखा	देउराली	१३	५	१६८०	०	१००	०	०
११६७	गोरखा	गोरखा	देउराली	१३	५	१६८१	०	१००	०	०
११६८	गोरखा	गोरखा	देउराली	१३	५	१६८२	०	१००	०	०
११६९	गोरखा	गोरखा	देउराली	१३	५	१६८३	०	१००	०	०
११७०	गोरखा	गोरखा	देउराली	१३	५	१६८४	०	१००	०	०



कृष्ण बहादुर राना मगर
नगर प्रमुख

गोरखा नगरपालिकाको भू-उपयोग क्षेत्र वर्गीकरण सम्बन्धी मापदण्ड तथा विवरणहरू- २०८२

गोरखा नगरपालिकाको साविक देउराली गा.वि.स. हाल वडा नं. १३ र १४ को कित्तागत विवरणहरू										
सि.नं.	जिल्ला	स्थानीय तह	साविक गा वि स	हालको वार्ड	साविक वार्ड	कित्ता नं.	कृषि क्षेत्र	बसोबास क्षेत्र	व्यवसायिक क्षेत्र	औद्योगिक क्षेत्र
११७१	गोरखा	गोरखा	देउराली	१३	५	१६८६	०	१००	०	०
११७२	गोरखा	गोरखा	देउराली	१३	५	१६८७	०	१००	०	०
११७३	गोरखा	गोरखा	देउराली	१३	५	१६८८	०	१००	०	०
११७४	गोरखा	गोरखा	देउराली	१३	५	१६८९	०	१००	०	०
११७५	गोरखा	गोरखा	देउराली	१३	५	१६९०	०	१००	०	०
११७६	गोरखा	गोरखा	देउराली	१३	५	१६९१	०	१००	०	०
११७७	गोरखा	गोरखा	देउराली	१३	५	१६९२	०	१००	०	०
११७८	गोरखा	गोरखा	देउराली	१३	५	१६९३	६८	३२	०	०
११७९	गोरखा	गोरखा	देउराली	१३	५	१६९४	१००	०	०	०
११८०	गोरखा	गोरखा	देउराली	१३	५	१६९५	९९	१	०	०
११८१	गोरखा	गोरखा	देउराली	१३	५	१६९६	१००	०	०	०
११८२	गोरखा	गोरखा	देउराली	१३	५	१६९८	०	१००	०	०
११८३	गोरखा	गोरखा	देउराली	१३	५	१७००	०	१००	०	०
११८४	गोरखा	गोरखा	देउराली	१३	५	१७०२	१००	०	०	०
११८५	गोरखा	गोरखा	देउराली	१३	५	१७०५	०	१००	०	०
११८६	गोरखा	गोरखा	देउराली	१३	५	१७०६	०	१००	०	०
११८७	गोरखा	गोरखा	देउराली	१३	५	१७०७	०	१००	०	०
११८८	गोरखा	गोरखा	देउराली	१३	५	१७१२	०	१००	०	०
११८९	गोरखा	गोरखा	देउराली	१३	५	१७१३	०	१००	०	०
११९०	गोरखा	गोरखा	देउराली	१३	५	१७१७	०	१००	०	०
११९१	गोरखा	गोरखा	देउराली	१३	५	१७१८	०	१००	०	०
११९२	गोरखा	गोरखा	देउराली	१३	५	१७२१	०	१००	०	०
११९३	गोरखा	गोरखा	देउराली	१३	५	१७२३	०	१००	०	०
११९४	गोरखा	गोरखा	देउराली	१३	५	१७२४	१००	०	०	०
११९५	गोरखा	गोरखा	देउराली	१३	५	१७२५	१००	०	०	०
११९६	गोरखा	गोरखा	देउराली	१३	५	१७२६	०	१००	०	०
११९७	गोरखा	गोरखा	देउराली	१३	५	१७२७	१००	०	०	०
११९८	गोरखा	गोरखा	देउराली	१३	५	१७२८	०	१००	०	०
११९९	गोरखा	गोरखा	देउराली	१३	५	१७२९	०	१००	०	०
१२००	गोरखा	गोरखा	देउराली	१३	५	१७३१	०	१००	०	०



कृष्ण बहादुर राना मगर
नगर प्रमुख

गोरखा नगरपालिकाको भू-उपयोग क्षेत्र वर्गीकरण सम्बन्धी मापदण्ड तथा विवरणहरू-२०८२

गोरखा नगरपालिकाको साविक देउराली गा.वि.स. हाल वडा नं. १३ र १४ को कितागत विवरणहरू										
सि.नं.	जिल्ला	स्थानीय तह	साविक गा वि स	हालको वार्ड	साविक वार्ड	किता नं.	कृषि क्षेत्र	बसोबास क्षेत्र	व्यवसायिक क्षेत्र	औद्योगिक क्षेत्र
१२०१	गोरखा	गोरखा	देउराली	१३	५	१७३२	०	१००	०	०
१२०२	गोरखा	गोरखा	देउराली	१३	५	१७३४	०	१००	०	०
१२०३	गोरखा	गोरखा	देउराली	१३	५	१७३५	०	१००	०	०
१२०४	गोरखा	गोरखा	देउराली	१३	५	१७३६	१००	०	०	०
१२०५	गोरखा	गोरखा	देउराली	१३	५	१७३७	१००	०	०	०
१२०६	गोरखा	गोरखा	देउराली	१३	५	१७३८	१००	०	०	०
१२०७	गोरखा	गोरखा	देउराली	१३	५	१७३९	१००	०	०	०
१२०८	गोरखा	गोरखा	देउराली	१३	५	१७४०	१००	०	०	०
१२०९	गोरखा	गोरखा	देउराली	१३	५	१७४१	०	१००	०	०
१२१०	गोरखा	गोरखा	देउराली	१३	५	१७४२	१००	०	०	०
१२११	गोरखा	गोरखा	देउराली	१३	५	१७४३	१००	०	०	०
१२१२	गोरखा	गोरखा	देउराली	१३	५	१७४४	१००	०	०	०
१२१३	गोरखा	गोरखा	देउराली	१३	५	१७४५	१००	०	०	०
१२१४	गोरखा	गोरखा	देउराली	१३	५	१७४६	०	१००	०	०
१२१५	गोरखा	गोरखा	देउराली	१३	५	१७४७	१००	०	०	०
१२१६	गोरखा	गोरखा	देउराली	१३	५	१७४८	०	१००	०	०
१२१७	गोरखा	गोरखा	देउराली	१३	५	१७४९	०	१००	०	०
१२१८	गोरखा	गोरखा	देउराली	१३	५	१७५०	०	१००	०	०
१२१९	गोरखा	गोरखा	देउराली	१३	५	१७५१	०	१००	०	०
१२२०	गोरखा	गोरखा	देउराली	१३	५	१७५२	०	१००	०	०
१२२१	गोरखा	गोरखा	देउराली	१३	५	१७५३	०	१००	०	०
१२२२	गोरखा	गोरखा	देउराली	१३	५	१७५४	०	१००	०	०
१२२३	गोरखा	गोरखा	देउराली	१३	५	१७५५	०	१००	०	०
१२२४	गोरखा	गोरखा	देउराली	१३	५	१७५६	०	१००	०	०
१२२५	गोरखा	गोरखा	देउराली	१३	५	१७५७	०	१००	०	०
१२२६	गोरखा	गोरखा	देउराली	१३	५	१७५९	०	१००	०	०
१२२७	गोरखा	गोरखा	देउराली	१३	५	१७६४	०	१००	०	०
१२२८	गोरखा	गोरखा	देउराली	१३	५	१७६६	०	१००	०	०
१२२९	गोरखा	गोरखा	देउराली	१३	५	१७६७	०	१००	०	०
१२३०	गोरखा	गोरखा	देउराली	१३	५	१७६९	०	१००	०	०



कृष्ण बहादुर राना मगर
नगर प्रमुख

गोरखा नगरपालिकाको भू-उपयोग क्षेत्र वर्गीकरण सम्बन्धी मापदण्ड तथा विवरणहरू- २०८२

गोरखा नगरपालिकाको साविक देउराली गा.वि.स. हाल वडा नं. १३ र १४ को कित्तागत विवरणहरू										
सि.नं.	जिल्ला	स्थानीय तह	साविक गा वि स	हालको वार्ड	साविक वार्ड	कित्ता नं.	कृषि क्षेत्र	बसोबास क्षेत्र	व्यवसायिक क्षेत्र	औद्योगिक क्षेत्र
१२३१	गोरखा	गोरखा	देउराली	१३	५	१७७१	०	१००	०	०
१२३२	गोरखा	गोरखा	देउराली	१३	५	१७७३	०	१००	०	०
१२३३	गोरखा	गोरखा	देउराली	१३	५	१७७४	०	१००	०	०
१२३४	गोरखा	गोरखा	देउराली	१३	५	१७७५	०	१००	०	०
१२३५	गोरखा	गोरखा	देउराली	१३	५	१७७६	१००	०	०	०
१२३६	गोरखा	गोरखा	देउराली	१३	५	१७७७	१००	०	०	०
१२३७	गोरखा	गोरखा	देउराली	१३	५	१७७८	०	१००	०	०
१२३८	गोरखा	गोरखा	देउराली	१३	५	१७७९	१००	०	०	०
१२३९	गोरखा	गोरखा	देउराली	१३	५	१७८०	०	१००	०	०
१२४०	गोरखा	गोरखा	देउराली	१३	५	१७८३	०	१००	०	०
१२४१	गोरखा	गोरखा	देउराली	१३	५	१७८६	०	१००	०	०
१२४२	गोरखा	गोरखा	देउराली	१३	५	१७८७	०	१००	०	०
१२४३	गोरखा	गोरखा	देउराली	१३	५	१७८८	०	१००	०	०
१२४४	गोरखा	गोरखा	देउराली	१३	५	१७८९	०	१००	०	०
१२४५	गोरखा	गोरखा	देउराली	१३	५	१७९०	०	१००	०	०
१२४६	गोरखा	गोरखा	देउराली	१३	५	१७९१	०	१००	०	०
१२४७	गोरखा	गोरखा	देउराली	१३	५	१७९२	०	१००	०	०
१२४८	गोरखा	गोरखा	देउराली	१३	५	१७९५	०	०	१००	०
१२४९	गोरखा	गोरखा	देउराली	१३	५	१७९६	०	१००	०	०
१२५०	गोरखा	गोरखा	देउराली	१३	५	१७९७	८७	१३	०	०
१२५१	गोरखा	गोरखा	देउराली	१३	५	१७९८	०	१००	०	०
१२५२	गोरखा	गोरखा	देउराली	१३	५	१८००	०	१००	०	०
१२५३	गोरखा	गोरखा	देउराली	१३	५	१८०२	०	१००	०	०
१२५४	गोरखा	गोरखा	देउराली	१३	५	१८०६	०	१००	०	०
१२५५	गोरखा	गोरखा	देउराली	१३	५	१८०७	०	१००	०	०
१२५६	गोरखा	गोरखा	देउराली	१३	५	१८०८	०	१००	०	०
१२५७	गोरखा	गोरखा	देउराली	१३	५	१८०९	०	१००	०	०
१२५८	गोरखा	गोरखा	देउराली	१३	५	१८१०	०	१००	०	०
१२५९	गोरखा	गोरखा	देउराली	१३	५	१८११	०	१००	०	०
१२६०	गोरखा	गोरखा	देउराली	१३	५	१८१२	०	१००	०	०



कृष्ण बहादुर राना मगर
नगर प्रमुख

गोरखा नगरपालिकाको भू-उपयोग क्षेत्र वर्गीकरण सम्बन्धी मापदण्ड तथा विवरणहरू- २०८२

गोरखा नगरपालिकाको साविक देउराली गा.वि.स. हाल वडा नं. १३ र १४ को कितागत विवरणहरू										
सि.नं.	जिल्ला	स्थानीय तह	साविक गा वि स	हालको वार्ड	साविक वार्ड	किता नं.	कृषि क्षेत्र	बसोबास क्षेत्र	व्यवसायिक क्षेत्र	औद्योगिक क्षेत्र
१२६१	गोरखा	गोरखा	देउराली	१३	५	१८१५	०	१००	०	०
१२६२	गोरखा	गोरखा	देउराली	१३	५	१८१६	०	०	१००	०
१२६३	गोरखा	गोरखा	देउराली	१३	५	१८१७	०	१००	०	०
१२६४	गोरखा	गोरखा	देउराली	१३	५	१८२१	०	१००	०	०
१२६५	गोरखा	गोरखा	देउराली	१३	५	१८२२	०	१००	०	०
१२६६	गोरखा	गोरखा	देउराली	१३	५	१८२६	०	१००	०	०
१२६७	गोरखा	गोरखा	देउराली	१३	५	१८२७	०	१००	०	०
१२६८	गोरखा	गोरखा	देउराली	१३	५	१८२८	०	१००	०	०
१२६९	गोरखा	गोरखा	देउराली	१३	५	१८२९	०	१००	०	०
१२७०	गोरखा	गोरखा	देउराली	१३	५	१८३०	०	१००	०	०
१२७१	गोरखा	गोरखा	देउराली	१३	५	१८३१	१००	०	०	०
१२७२	गोरखा	गोरखा	देउराली	१३	५	१८३७	०	१००	०	०
१२७३	गोरखा	गोरखा	देउराली	१३	५	१८३९	०	१००	०	०
१२७४	गोरखा	गोरखा	देउराली	१३	५	१८४०	०	१००	०	०
१२७५	गोरखा	गोरखा	देउराली	१३	५	१८४१	०	१००	०	०
१२७६	गोरखा	गोरखा	देउराली	१३	५	१८४३	०	१००	०	०
१२७७	गोरखा	गोरखा	देउराली	१३	५	१८४४	०	१००	०	०
१२७८	गोरखा	गोरखा	देउराली	१३	५	१८४५	०	१००	०	०
१२७९	गोरखा	गोरखा	देउराली	१३	५	१८४६	०	१००	०	०
१२८०	गोरखा	गोरखा	देउराली	१३	५	१८४८	०	१००	०	०
१२८१	गोरखा	गोरखा	देउराली	१३	५	१८५०	०	१००	०	०
१२८२	गोरखा	गोरखा	देउराली	१३	५	१८५१	०	१००	०	०
१२८३	गोरखा	गोरखा	देउराली	१३	५	१८५२	०	१००	०	०
१२८४	गोरखा	गोरखा	देउराली	१३	५	१८५३	०	१००	०	०
१२८५	गोरखा	गोरखा	देउराली	१३	५	१८५४	०	१००	०	०
१२८६	गोरखा	गोरखा	देउराली	१३	५	१८५५	०	१००	०	०
१२८७	गोरखा	गोरखा	देउराली	१३	५	१८५६	०	१००	०	०
१२८८	गोरखा	गोरखा	देउराली	१३	५	१८५७	०	१००	०	०
१२८९	गोरखा	गोरखा	देउराली	१३	५	१८५८	१००	०	०	०
१२९०	गोरखा	गोरखा	देउराली	१३	५	१८५९	१००	०	०	०



कृष्ण बहादुर राना मगर
नगर प्रमुख

गोरखा नगरपालिकाको भू-उपयोग क्षेत्र वर्गीकरण सम्बन्धी मापदण्ड तथा विवरणहरू- २०८२

गोरखा नगरपालिकाको साविक देउराली गा.वि.स. हाल वडा नं. १३ र १४ को कित्तागत विवरणहरू										
सि.नं.	जिल्ला	स्थानीय तह	साविक गा वि स	हालको वार्ड	साविक वार्ड	कित्ता नं.	कृषि क्षेत्र	बसोबास क्षेत्र	व्यवसायिक क्षेत्र	औद्योगिक क्षेत्र
१२९१	गोरखा	गोरखा	देउराली	१३	५	१८६०	१००	०	०	०
१२९२	गोरखा	गोरखा	देउराली	१३	५	१८६१	०	१००	०	०
१२९३	गोरखा	गोरखा	देउराली	१३	५	१८६२	०	१००	०	०
१२९४	गोरखा	गोरखा	देउराली	१३	५	१८६३	०	१००	०	०
१२९५	गोरखा	गोरखा	देउराली	१३	५	१८६७	१००	०	०	०
१२९६	गोरखा	गोरखा	देउराली	१३	५	१८६८	०	१००	०	०
१२९७	गोरखा	गोरखा	देउराली	१३	५	१८६९	०	१००	०	०
१२९८	गोरखा	गोरखा	देउराली	१३	५	१८७०	०	१००	०	०
१२९९	गोरखा	गोरखा	देउराली	१३	५	१८७१	०	१००	०	०
१३००	गोरखा	गोरखा	देउराली	१३	५	१८७२	०	१००	०	०
१३०१	गोरखा	गोरखा	देउराली	१३	५	१८७३	०	१००	०	०
१३०२	गोरखा	गोरखा	देउराली	१३	५	१८७४	०	१००	०	०
१३०३	गोरखा	गोरखा	देउराली	१३	५	१८७५	०	१००	०	०
१३०४	गोरखा	गोरखा	देउराली	१३	५	१८७६	९६	४	०	०
१३०५	गोरखा	गोरखा	देउराली	१३	५	१८७७	१००	०	०	०
१३०६	गोरखा	गोरखा	देउराली	१३	५	१८७८	१००	०	०	०
१३०७	गोरखा	गोरखा	देउराली	१३	५	१८७९	१००	०	०	०
१३०८	गोरखा	गोरखा	देउराली	१३	५	१८८०	०	०	१००	०
१३०९	गोरखा	गोरखा	देउराली	१३	५	१८८२	१००	०	०	०
१३१०	गोरखा	गोरखा	देउराली	१३	५	१८८४	१००	०	०	०
१३११	गोरखा	गोरखा	देउराली	१३	५	१८८५	०	१००	०	०
१३१२	गोरखा	गोरखा	देउराली	१३	५	१८८६	०	१००	०	०
१३१३	गोरखा	गोरखा	देउराली	१३	५	१८९१	०	१००	०	०
१३१४	गोरखा	गोरखा	देउराली	१३	५	१८९२	०	१००	०	०
१३१५	गोरखा	गोरखा	देउराली	१३	५	१८९३	०	१००	०	०
१३१६	गोरखा	गोरखा	देउराली	१३	५	१८९४	०	१००	०	०
१३१७	गोरखा	गोरखा	देउराली	१३	५	१८९५	०	१००	०	०
१३१८	गोरखा	गोरखा	देउराली	१३	५	१८९६	०	१००	०	०
१३१९	गोरखा	गोरखा	देउराली	१३	५	१८९७	०	१००	०	०
१३२०	गोरखा	गोरखा	देउराली	१३	५	१८९८	०	१००	०	०



कृष्ण बहादुर राना मगर
नगर प्रमुख

गोरखा नगरपालिकाको भू-उपयोग क्षेत्र वर्गीकरण सम्बन्धी मापदण्ड तथा विवरणहरू- २०८२

गोरखा नगरपालिकाको साविक देउराली गा.वि.स. हाल वडा नं. १३ र १४ को कितागत विवरणहरू										
सि.नं.	जिल्ला	स्थानीय तह	साविक गा वि स	हालको वार्ड	साविक वार्ड	किता नं.	कृषि क्षेत्र	बसोबास क्षेत्र	व्यवसायिक क्षेत्र	औद्योगिक क्षेत्र
१३२१	गोरखा	गोरखा	देउराली	१३	५	१८९९	०	१००	०	०
१३२२	गोरखा	गोरखा	देउराली	१३	५	१९००	०	१००	०	०
१३२३	गोरखा	गोरखा	देउराली	१३	५	१९०१	०	१००	०	०
१३२४	गोरखा	गोरखा	देउराली	१३	५	१९०२	०	०	१००	०
१३२५	गोरखा	गोरखा	देउराली	१३	५	१९०३	०	१००	०	०
१३२६	गोरखा	गोरखा	देउराली	१३	५	१९०४	०	०	१००	०
१३२७	गोरखा	गोरखा	देउराली	१३	५	१९०७	०	१००	०	०
१३२८	गोरखा	गोरखा	देउराली	१३	५	१९०८	०	१००	०	०
१३२९	गोरखा	गोरखा	देउराली	१३	५	१९०९	०	१००	०	०
१३३०	गोरखा	गोरखा	देउराली	१३	५	१९१०	०	१००	०	०
१३३१	गोरखा	गोरखा	देउराली	१३	५	१९११	०	१००	०	०
१३३२	गोरखा	गोरखा	देउराली	१३	५	१९१२	०	१००	०	०
१३३३	गोरखा	गोरखा	देउराली	१३	५	१९१३	०	१००	०	०
१३३४	गोरखा	गोरखा	देउराली	१३	५	१९१४	०	१००	०	०
१३३५	गोरखा	गोरखा	देउराली	१३	५	१९१५	०	१००	०	०
१३३६	गोरखा	गोरखा	देउराली	१३	५	१९१६	०	१००	०	०
१३३७	गोरखा	गोरखा	देउराली	१३	५	१९१९	०	१००	०	०
१३३८	गोरखा	गोरखा	देउराली	१३	५	१९२०	०	१००	०	०
१३३९	गोरखा	गोरखा	देउराली	१३	५	१९२२	०	१००	०	०
१३४०	गोरखा	गोरखा	देउराली	१३	५	१९२३	०	१००	०	०
१३४१	गोरखा	गोरखा	देउराली	१३	५	१९२४	०	०	१००	०
१३४२	गोरखा	गोरखा	देउराली	१३	५	१९२५	०	१००	०	०
१३४३	गोरखा	गोरखा	देउराली	१३	५	१९२७	०	१००	०	०
१३४४	गोरखा	गोरखा	देउराली	१३	५	१९२८	०	१००	०	०
१३४५	गोरखा	गोरखा	देउराली	१३	५	१९२९	१००	०	०	०
१३४६	गोरखा	गोरखा	देउराली	१३	५	१९३०	१००	०	०	०
१३४७	गोरखा	गोरखा	देउराली	१३	५	१९३१	१००	०	०	०
१३४८	गोरखा	गोरखा	देउराली	१३	५	१९३२	१००	०	०	०
१३४९	गोरखा	गोरखा	देउराली	१३	५	१९४१	०	१००	०	०
१३५०	गोरखा	गोरखा	देउराली	१३	५	१९४२	०	१००	०	०



कृष्ण बहादुर राना मगर
नगर प्रमुख

गोरखा नगरपालिकाको भू-उपयोग क्षेत्र वर्गीकरण सम्बन्धी मापदण्ड तथा विवरणहरू- २०८२

गोरखा नगरपालिकाको साविक देउराली गा.वि.स. हाल वडा नं. १३ र १४ को कितागत विवरणहरू										
सि.नं.	जिल्ला	स्थानीय तह	साविक गा वि स	हालको वार्ड	साविक वार्ड	किता नं.	कृषि क्षेत्र	बसोबास क्षेत्र	व्यवसायिक क्षेत्र	औद्योगिक क्षेत्र
१३५१	गोरखा	गोरखा	देउराली	१३	५	१९४३	०	१००	०	०
१३५२	गोरखा	गोरखा	देउराली	१३	५	१९४४	१००	०	०	०
१३५३	गोरखा	गोरखा	देउराली	१३	५	१९४५	१००	०	०	०
१३५४	गोरखा	गोरखा	देउराली	१३	५	१९४६	१००	०	०	०
१३५५	गोरखा	गोरखा	देउराली	१३	५	१९५३	०	१००	०	०
१३५६	गोरखा	गोरखा	देउराली	१३	५	१९५४	७२	२८	०	०
१३५७	गोरखा	गोरखा	देउराली	१३	५	१९५५	१००	०	०	०
१३५८	गोरखा	गोरखा	देउराली	१३	५	१९५६	०	१००	०	०
१३५९	गोरखा	गोरखा	देउराली	१३	५	१९५७	०	१००	०	०
१३६०	गोरखा	गोरखा	देउराली	१३	५	१९५८	०	१००	०	०
१३६१	गोरखा	गोरखा	देउराली	१३	५	१९५९	०	१००	०	०
१३६२	गोरखा	गोरखा	देउराली	१३	५	१९६०	०	१००	०	०
१३६३	गोरखा	गोरखा	देउराली	१३	५	१९६१	०	१००	०	०
१३६४	गोरखा	गोरखा	देउराली	१३	५	१९६२	८६	१४	०	०
१३६५	गोरखा	गोरखा	देउराली	१३	५	१९६३	०	१००	०	०
१३६६	गोरखा	गोरखा	देउराली	१३	५	१९६४	०	१००	०	०
१३६७	गोरखा	गोरखा	देउराली	१३	५	१९६५	०	१००	०	०
१३६८	गोरखा	गोरखा	देउराली	१३	५	१९६६	०	१००	०	०
१३६९	गोरखा	गोरखा	देउराली	१३	५	१९६७	१००	०	०	०
१३७०	गोरखा	गोरखा	देउराली	१३	५	१९६८	१००	०	०	०
१३७१	गोरखा	गोरखा	देउराली	१३	५	१९६९	१००	०	०	०
१३७२	गोरखा	गोरखा	देउराली	१३	५	१९७०	१००	०	०	०
१३७३	गोरखा	गोरखा	देउराली	१३	५	१९७१	१००	०	०	०
१३७४	गोरखा	गोरखा	देउराली	१३	५	१९७२	१००	०	०	०
१३७५	गोरखा	गोरखा	देउराली	१३	५	१९७३	१००	०	०	०
१३७६	गोरखा	गोरखा	देउराली	१३	५	१९७४	१००	०	०	०
१३७७	गोरखा	गोरखा	देउराली	१३	५	१९७५	०	१००	०	०
१३७८	गोरखा	गोरखा	देउराली	१३	५	१९७६	१००	०	०	०
१३७९	गोरखा	गोरखा	देउराली	१३	५	१९७७	१००	०	०	०
१३८०	गोरखा	गोरखा	देउराली	१३	५	१९७८	१००	०	०	०



कृष्ण बहादुर राना मगर
नगर प्रमुख

गोरखा नगरपालिकाको भू-उपयोग क्षेत्र वर्गीकरण सम्बन्धी मापदण्ड तथा विवरणहरू- २०८२

गोरखा नगरपालिकाको साविक देउराली गा.वि.स. हाल वडा नं. १३ र १४ को कितागत विवरणहरू										
सि.नं.	जिल्ला	स्थानीय तह	साविक गा वि स	हालको वार्ड	साविक वार्ड	किता नं.	कृषि क्षेत्र	बसोबास क्षेत्र	व्यवसायिक क्षेत्र	औद्योगिक क्षेत्र
१३८१	गोरखा	गोरखा	देउराली	१३	५	१९७९	१००	०	०	०
१३८२	गोरखा	गोरखा	देउराली	१३	५	१९८४	०	१००	०	०
१३८३	गोरखा	गोरखा	देउराली	१३	५	१९८५	०	१००	०	०
१३८४	गोरखा	गोरखा	देउराली	१३	५	१९८६	०	१००	०	०
१३८५	गोरखा	गोरखा	देउराली	१३	५	१९८८	०	१००	०	०
१३८६	गोरखा	गोरखा	देउराली	१३	५	१९८९	०	१००	०	०
१३८७	गोरखा	गोरखा	देउराली	१३	५	१९९०	०	१००	०	०
१३८८	गोरखा	गोरखा	देउराली	१३	५	१९९२	८६	१४	०	०
१३८९	गोरखा	गोरखा	देउराली	१३	५	१९९३	१००	०	०	०
१३९०	गोरखा	गोरखा	देउराली	१३	५	१९९४	०	१००	०	०
१३९१	गोरखा	गोरखा	देउराली	१३	५	१९९५	०	१००	०	०
१३९२	गोरखा	गोरखा	देउराली	१३	५	१९९७	०	१००	०	०
१३९३	गोरखा	गोरखा	देउराली	१३	५	१९९८	०	१००	०	०
१३९४	गोरखा	गोरखा	देउराली	१३	५	१९९९	०	१००	०	०
१३९५	गोरखा	गोरखा	देउराली	१३	५	२०००	०	१००	०	०
१३९६	गोरखा	गोरखा	देउराली	१३	५	२००१	०	१००	०	०
१३९७	गोरखा	गोरखा	देउराली	१३	५	२००५	१००	०	०	०
१३९८	गोरखा	गोरखा	देउराली	१३	५	२००७	१००	०	०	०
१३९९	गोरखा	गोरखा	देउराली	१३	५	२००८	१००	०	०	०
१४००	गोरखा	गोरखा	देउराली	१३	५	२०११	०	१००	०	०
१४०१	गोरखा	गोरखा	देउराली	१३	५	२०१२	०	१००	०	०
१४०२	गोरखा	गोरखा	देउराली	१३	५	२०१६	१००	०	०	०
१४०३	गोरखा	गोरखा	देउराली	१३	५	२०१८	०	१००	०	०
१४०४	गोरखा	गोरखा	देउराली	१३	५	२०१९	०	१००	०	०
१४०५	गोरखा	गोरखा	देउराली	१३	५	२०२०	०	१००	०	०
१४०६	गोरखा	गोरखा	देउराली	१३	५	२०२२	०	१००	०	०
१४०७	गोरखा	गोरखा	देउराली	१३	५	२०२३	०	१००	०	०
१४०८	गोरखा	गोरखा	देउराली	१३	५	२०२४	०	१००	०	०
१४०९	गोरखा	गोरखा	देउराली	१३	५	२०२५	०	१००	०	०
१४१०	गोरखा	गोरखा	देउराली	१३	५	२०२७	०	१००	०	०



कृष्ण बहादुर राना मगर
नगर प्रमुख

गोरखा नगरपालिकाको भू-उपयोग क्षेत्र वर्गीकरण सम्बन्धी मापदण्ड तथा विवरणहरू- २०८२

गोरखा नगरपालिकाको साविक देउराली गा.वि.स. हाल वडा नं. १३ र १४ को कित्तागत विवरणहरू										
सि.नं.	जिल्ला	स्थानीय तह	साविक गा वि स	हालको वार्ड	साविक वार्ड	कित्ता नं.	कृषि क्षेत्र	बसोबास क्षेत्र	व्यवसायिक क्षेत्र	औद्योगिक क्षेत्र
१४११	गोरखा	गोरखा	देउराली	१३	५	२०२८	०	१००	०	०
१४१२	गोरखा	गोरखा	देउराली	१३	५	२०३०	०	१००	०	०
१४१३	गोरखा	गोरखा	देउराली	१३	५	२०३१	०	१००	०	०
१४१४	गोरखा	गोरखा	देउराली	१३	५	२०३४	०	१००	०	०
१४१५	गोरखा	गोरखा	देउराली	१३	५	२०३५	०	१००	०	०
१४१६	गोरखा	गोरखा	देउराली	१३	५	२०३६	०	१००	०	०
१४१७	गोरखा	गोरखा	देउराली	१३	५	२०३७	०	१००	०	०
१४१८	गोरखा	गोरखा	देउराली	१३	५	२०३८	०	१००	०	०
१४१९	गोरखा	गोरखा	देउराली	१३	५	२०३९	०	१००	०	०
१४२०	गोरखा	गोरखा	देउराली	१३	५	२०४०	०	१००	०	०
१४२१	गोरखा	गोरखा	देउराली	१३	५	२०४१	०	१००	०	०
१४२२	गोरखा	गोरखा	देउराली	१३	५	२०४२	०	१००	०	०
१४२३	गोरखा	गोरखा	देउराली	१३	५	२०४३	०	१००	०	०
१४२४	गोरखा	गोरखा	देउराली	१३	५	२०४४	०	१००	०	०
१४२५	गोरखा	गोरखा	देउराली	१३	५	२०४५	०	१००	०	०
१४२६	गोरखा	गोरखा	देउराली	१३	५	२०४६	०	१००	०	०
१४२७	गोरखा	गोरखा	देउराली	१३	५	२०४७	०	१००	०	०
१४२८	गोरखा	गोरखा	देउराली	१३	५	२०५०	१००	०	०	०
१४२९	गोरखा	गोरखा	देउराली	१३	५	२०५१	१००	०	०	०
१४३०	गोरखा	गोरखा	देउराली	१३	५	२०५२	१००	०	०	०
१४३१	गोरखा	गोरखा	देउराली	१३	५	२०५३	१००	०	०	०
१४३२	गोरखा	गोरखा	देउराली	१३	५	२०५४	१००	०	०	०
१४३३	गोरखा	गोरखा	देउराली	१३	५	२०५५	१००	०	०	०
१४३४	गोरखा	गोरखा	देउराली	१३	५	२०५६	१००	०	०	०
१४३५	गोरखा	गोरखा	देउराली	१३	५	२०५७	१००	०	०	०
१४३६	गोरखा	गोरखा	देउराली	१३	५	२०५८	०	१००	०	०
१४३७	गोरखा	गोरखा	देउराली	१३	५	२०५९	०	१००	०	०
१४३८	गोरखा	गोरखा	देउराली	१३	५	२०६०	०	१००	०	०
१४३९	गोरखा	गोरखा	देउराली	१३	५	२०६१	०	१००	०	०
१४४०	गोरखा	गोरखा	देउराली	१३	५	२०६२	०	१००	०	०



कृष्ण बहादुर राना मगर
नगर प्रमुख

गोरखा नगरपालिकाको भू-उपयोग क्षेत्र वर्गीकरण सम्बन्धी मापदण्ड तथा विवरणहरू- २०८२

गोरखा नगरपालिकाको साविक देउराली गा.वि.स. हाल वडा नं. १३ र १४ को कितागत विवरणहरू										
सि.नं.	जिल्ला	स्थानीय तह	साविक गा वि स	हालको वार्ड	साविक वार्ड	किता नं.	कृषि क्षेत्र	बसोबास क्षेत्र	व्यवसायिक क्षेत्र	औद्योगिक क्षेत्र
१४४१	गोरखा	गोरखा	देउराली	१३	५	२०६३	०	१००	०	०
१४४२	गोरखा	गोरखा	देउराली	१३	५	२०६४	०	१००	०	०
१४४३	गोरखा	गोरखा	देउराली	१३	५	२०६५	०	१००	०	०
१४४४	गोरखा	गोरखा	देउराली	१३	५	२०६६	०	१००	०	०
१४४५	गोरखा	गोरखा	देउराली	१३	५	२०६७	१००	०	०	०
१४४६	गोरखा	गोरखा	देउराली	१३	५	२०७१	०	१००	०	०
१४४७	गोरखा	गोरखा	देउराली	१३	५	२०७२	०	१००	०	०
१४४८	गोरखा	गोरखा	देउराली	१३	५	२०७३	०	१००	०	०
१४४९	गोरखा	गोरखा	देउराली	१३	५	२०७४	०	१००	०	०
१४५०	गोरखा	गोरखा	देउराली	१३	५	२०७५	०	१००	०	०
१४५१	गोरखा	गोरखा	देउराली	१३	५	२०७६	०	१००	०	०
१४५२	गोरखा	गोरखा	देउराली	१३	५	२०७७	०	१००	०	०
१४५३	गोरखा	गोरखा	देउराली	१३	५	२०७९	०	१००	०	०
१४५४	गोरखा	गोरखा	देउराली	१३	५	२०८०	०	१००	०	०
१४५५	गोरखा	गोरखा	देउराली	१३	५	२०८१	०	१००	०	०
१४५६	गोरखा	गोरखा	देउराली	१३	५	२०८२	०	१००	०	०
१४५७	गोरखा	गोरखा	देउराली	१३	५	२०८३	०	१००	०	०
१४५८	गोरखा	गोरखा	देउराली	१३	५	२०८४	०	१००	०	०
१४५९	गोरखा	गोरखा	देउराली	१३	५	२०८५	०	१००	०	०
१४६०	गोरखा	गोरखा	देउराली	१३	५	२०८६	०	१००	०	०
१४६१	गोरखा	गोरखा	देउराली	१३	५	२०८७	०	१००	०	०
१४६२	गोरखा	गोरखा	देउराली	१३	५	२०८८	०	१००	०	०
१४६३	गोरखा	गोरखा	देउराली	१३	५	२०८९	०	१००	०	०
१४६४	गोरखा	गोरखा	देउराली	१३	५	२०९०	०	१००	०	०
१४६५	गोरखा	गोरखा	देउराली	१३	५	२०९१	०	१००	०	०
१४६६	गोरखा	गोरखा	देउराली	१३	५	२०९२	०	१००	०	०
१४६७	गोरखा	गोरखा	देउराली	१३	५	२०९३	०	१००	०	०
१४६८	गोरखा	गोरखा	देउराली	१३	५	२०९४	०	१००	०	०
१४६९	गोरखा	गोरखा	देउराली	१३	५	२०९५	०	१००	०	०
१४७०	गोरखा	गोरखा	देउराली	१३	५	२०९६	०	१००	०	०



कृष्ण बहादुर राना मगर
नगर प्रमुख

गोरखा नगरपालिकाको भू-उपयोग क्षेत्र वर्गीकरण सम्बन्धी मापदण्ड तथा विवरणहरू- २०८२

गोरखा नगरपालिकाको साविक देउराली गा.वि.स. हाल वडा नं. १३ र १४ को कित्तागत विवरणहरू										
सि.नं.	जिल्ला	स्थानीय तह	साविक गा वि स	हालको वार्ड	साविक वार्ड	कित्ता नं.	कृषि क्षेत्र	बसोबास क्षेत्र	व्यवसायिक क्षेत्र	औद्योगिक क्षेत्र
१४७१	गोरखा	गोरखा	देउराली	१३	५	२०९९	०	१००	०	०
१४७२	गोरखा	गोरखा	देउराली	१३	५	२१००	०	१००	०	०
१४७३	गोरखा	गोरखा	देउराली	१३	५	२१०१	०	१००	०	०
१४७४	गोरखा	गोरखा	देउराली	१३	५	२१०२	०	१००	०	०
१४७५	गोरखा	गोरखा	देउराली	१३	५	२१०३	०	१००	०	०
१४७६	गोरखा	गोरखा	देउराली	१३	५	२१०४	०	१००	०	०
१४७७	गोरखा	गोरखा	देउराली	१३	५	२१०५	०	१००	०	०
१४७८	गोरखा	गोरखा	देउराली	१३	५	२१०६	०	१००	०	०
१४७९	गोरखा	गोरखा	देउराली	१३	५	२१०७	०	१००	०	०
१४८०	गोरखा	गोरखा	देउराली	१३	५	२१०८	१००	०	०	०
१४८१	गोरखा	गोरखा	देउराली	१३	५	२१०९	०	१००	०	०
१४८२	गोरखा	गोरखा	देउराली	१३	५	२११०	१००	०	०	०
१४८३	गोरखा	गोरखा	देउराली	१३	५	२१११	१००	०	०	०
१४८४	गोरखा	गोरखा	देउराली	१३	५	२११२	०	१००	०	०
१४८५	गोरखा	गोरखा	देउराली	१३	५	२११३	१००	०	०	०
१४८६	गोरखा	गोरखा	देउराली	१३	५	२११४	०	१००	०	०
१४८७	गोरखा	गोरखा	देउराली	१३	५	२११५	०	१००	०	०
१४८८	गोरखा	गोरखा	देउराली	१३	५	२११६	०	१००	०	०
१४८९	गोरखा	गोरखा	देउराली	१३	५	२११७	०	१००	०	०
१४९०	गोरखा	गोरखा	देउराली	१३	५	२११८	०	१००	०	०
१४९१	गोरखा	गोरखा	देउराली	१३	५	२११९	१००	०	०	०
१४९२	गोरखा	गोरखा	देउराली	१३	५	२१२०	०	१००	०	०
१४९३	गोरखा	गोरखा	देउराली	१३	५	२१२१	०	१००	०	०
१४९४	गोरखा	गोरखा	देउराली	१३	५	२१२२	०	१००	०	०
१४९५	गोरखा	गोरखा	देउराली	१३	५	२१२३	०	०	१००	०
१४९६	गोरखा	गोरखा	देउराली	१३	५	२१२४	०	०	१००	०
१४९७	गोरखा	गोरखा	देउराली	१३	५	२१२५	०	१००	०	०
१४९८	गोरखा	गोरखा	देउराली	१३	५	२१२६	०	१००	०	०
१४९९	गोरखा	गोरखा	देउराली	१३	५	२१२७	०	१००	०	०
१५००	गोरखा	गोरखा	देउराली	१३	५	२१२८	०	१००	०	०



कृष्ण बहादुर राना मगर
नगर प्रमुख

गोरखा नगरपालिकाको भू-उपयोग क्षेत्र वर्गीकरण सम्बन्धी मापदण्ड तथा विवरणहरू- २०८२

गोरखा नगरपालिकाको साविक देउराली गा.वि.स. हाल वडा नं. १३ र १४ को कितागत विवरणहरू										
सि.नं.	जिल्ला	स्थानीय तह	साविक गा वि स	हालको वार्ड	साविक वार्ड	किता नं.	कृषि क्षेत्र	बसोबास क्षेत्र	व्यवसायिक क्षेत्र	औद्योगिक क्षेत्र
१५०१	गोरखा	गोरखा	देउराली	१३	५	२१२९	०	१००	०	०
१५०२	गोरखा	गोरखा	देउराली	१३	५	२१३०	०	१००	०	०
१५०३	गोरखा	गोरखा	देउराली	१३	५	२१३२	०	१००	०	०
१५०४	गोरखा	गोरखा	देउराली	१३	५	२१३३	०	१००	०	०
१५०५	गोरखा	गोरखा	देउराली	१३	५	२१३४	०	१००	०	०
१५०६	गोरखा	गोरखा	देउराली	१३	५	२१३५	०	१००	०	०
१५०७	गोरखा	गोरखा	देउराली	१३	५	२१३७	०	१००	०	०
१५०८	गोरखा	गोरखा	देउराली	१३	५	२१३८	०	१००	०	०
१५०९	गोरखा	गोरखा	देउराली	१३	५	२१३९	०	१००	०	०
१५१०	गोरखा	गोरखा	देउराली	१३	५	२१४०	०	१००	०	०
१५११	गोरखा	गोरखा	देउराली	१३	५	२१४१	०	१००	०	०
१५१२	गोरखा	गोरखा	देउराली	१३	५	२१४२	०	१००	०	०
१५१३	गोरखा	गोरखा	देउराली	१३	५	२१४३	०	१००	०	०
१५१४	गोरखा	गोरखा	देउराली	१३	५	२१४५	०	१००	०	०
१५१५	गोरखा	गोरखा	देउराली	१३	५	२१४६	०	१००	०	०
१५१६	गोरखा	गोरखा	देउराली	१३	५	२१४७	०	१००	०	०
१५१७	गोरखा	गोरखा	देउराली	१३	५	२१४८	५६	४४	०	०
१५१८	गोरखा	गोरखा	देउराली	१३	५	२१४९	०	१००	०	०
१५१९	गोरखा	गोरखा	देउराली	१३	५	२१५०	०	१००	०	०
१५२०	गोरखा	गोरखा	देउराली	१३	५	२१५१	०	१००	०	०
१५२१	गोरखा	गोरखा	देउराली	१३	५	२१५२	०	१००	०	०
१५२२	गोरखा	गोरखा	देउराली	१३	५	२१५३	०	१००	०	०
१५२३	गोरखा	गोरखा	देउराली	१३	५	२१५४	१००	०	०	०
१५२४	गोरखा	गोरखा	देउराली	१३	५	२१५५	१००	०	०	०
१५२५	गोरखा	गोरखा	देउराली	१३	५	२१५६	०	१००	०	०
१५२६	गोरखा	गोरखा	देउराली	१३	५	२१५७	०	१००	०	०
१५२७	गोरखा	गोरखा	देउराली	१३	५	२१६१	०	१००	०	०
१५२८	गोरखा	गोरखा	देउराली	१३	५	२१६२	०	१००	०	०
१५२९	गोरखा	गोरखा	देउराली	१३	५	२१६३	०	१००	०	०
१५३०	गोरखा	गोरखा	देउराली	१३	५	२१६४	०	१००	०	०



कृष्ण बहादुर राना मगर
नगर प्रमुख

गोरखा नगरपालिकाको भू-उपयोग क्षेत्र वर्गीकरण सम्बन्धी मापदण्ड तथा विवरणहरू- २०८२

गोरखा नगरपालिकाको साविक देउराली गा.वि.स. हाल वडा नं. १३ र १४ को कित्तागत विवरणहरू										
सि.नं.	जिल्ला	स्थानीय तह	साविक गा वि स	हालको वार्ड	साविक वार्ड	कित्ता नं.	कृषि क्षेत्र	बसोबास क्षेत्र	व्यवसायिक क्षेत्र	औद्योगिक क्षेत्र
१५३१	गोरखा	गोरखा	देउराली	१३	५	२१६६	०	१००	०	०
१५३२	गोरखा	गोरखा	देउराली	१३	५	२१६७	०	१००	०	०
१५३३	गोरखा	गोरखा	देउराली	१३	५	२१६८	०	१००	०	०
१५३४	गोरखा	गोरखा	देउराली	१३	५	२१६९	०	१००	०	०
१५३५	गोरखा	गोरखा	देउराली	१३	५	२१७०	०	१००	०	०
१५३६	गोरखा	गोरखा	देउराली	१३	५	२१७२	०	१००	०	०
१५३७	गोरखा	गोरखा	देउराली	१३	५	२१७४	०	१००	०	०
१५३८	गोरखा	गोरखा	देउराली	१३	५	२१७५	१००	०	०	०
१५३९	गोरखा	गोरखा	देउराली	१३	५	२१७६	१००	०	०	०
१५४०	गोरखा	गोरखा	देउराली	१३	५	२१७७	१००	०	०	०
१५४१	गोरखा	गोरखा	देउराली	१३	५	२१७९	०	१००	०	०
१५४२	गोरखा	गोरखा	देउराली	१३	५	२१८०	०	१००	०	०
१५४३	गोरखा	गोरखा	देउराली	१३	५	२१८१	०	१००	०	०
१५४४	गोरखा	गोरखा	देउराली	१३	५	२१८२	०	१००	०	०
१५४५	गोरखा	गोरखा	देउराली	१३	५	२१८३	०	१००	०	०
१५४६	गोरखा	गोरखा	देउराली	१३	५	२१८४	०	१००	०	०
१५४७	गोरखा	गोरखा	देउराली	१३	५	२१८५	१००	०	०	०
१५४८	गोरखा	गोरखा	देउराली	१३	५	२१८७	१००	०	०	०
१५४९	गोरखा	गोरखा	देउराली	१३	५	२१८८	१००	०	०	०
१५५०	गोरखा	गोरखा	देउराली	१३	५	२१८९	०	१००	०	०
१५५१	गोरखा	गोरखा	देउराली	१३	५	२१९०	०	१००	०	०
१५५२	गोरखा	गोरखा	देउराली	१३	६	१	१००	०	०	०
१५५३	गोरखा	गोरखा	देउराली	१३	६	२	१००	०	०	०
१५५४	गोरखा	गोरखा	देउराली	१३	६	३	१००	०	०	०
१५५५	गोरखा	गोरखा	देउराली	१३	६	४	१००	०	०	०
१५५६	गोरखा	गोरखा	देउराली	१३	६	५	१००	०	०	०
१५५७	गोरखा	गोरखा	देउराली	१३	६	६	१००	०	०	०
१५५८	गोरखा	गोरखा	देउराली	१३	६	७	१००	०	०	०
१५५९	गोरखा	गोरखा	देउराली	१३	६	९	१००	०	०	०
१५६०	गोरखा	गोरखा	देउराली	१३	६	१०	१००	०	०	०



कृष्ण बहादुर राना मगर
नगर प्रमुख

गोरखा नगरपालिकाको भू-उपयोग क्षेत्र वर्गीकरण सम्बन्धी मापदण्ड तथा विवरणहरू-२०८२

गोरखा नगरपालिकाको साविक देउराली गा.वि.स. हाल वडा नं. १३ र १४ को कितागत विवरणहरू										
सि.नं.	जिल्ला	स्थानीय तह	साविक गा वि स	हालको वार्ड	साविक वार्ड	किता नं.	कृषि क्षेत्र	बसोबास क्षेत्र	व्यवसायिक क्षेत्र	औद्योगिक क्षेत्र
१५६१	गोरखा	गोरखा	देउराली	१३	६	११	१००	०	०	०
१५६२	गोरखा	गोरखा	देउराली	१३	६	१२	१००	०	०	०
१५६३	गोरखा	गोरखा	देउराली	१३	६	१३	१००	०	०	०
१५६४	गोरखा	गोरखा	देउराली	१३	६	१५	१००	०	०	०
१५६५	गोरखा	गोरखा	देउराली	१३	६	१६	१००	०	०	०
१५६६	गोरखा	गोरखा	देउराली	१३	६	१७	१००	०	०	०
१५६७	गोरखा	गोरखा	देउराली	१३	६	१८	८६	१४	०	०
१५६८	गोरखा	गोरखा	देउराली	१३	६	१९	१००	०	०	०
१५६९	गोरखा	गोरखा	देउराली	१३	६	२०	०	१००	०	०
१५७०	गोरखा	गोरखा	देउराली	१३	६	२१	१००	०	०	०
१५७१	गोरखा	गोरखा	देउराली	१३	६	२२	०	१००	०	०
१५७२	गोरखा	गोरखा	देउराली	१३	६	२३	०	१००	०	०
१५७३	गोरखा	गोरखा	देउराली	१३	६	२६	१००	०	०	०
१५७४	गोरखा	गोरखा	देउराली	१३	६	२७	०	१००	०	०
१५७५	गोरखा	गोरखा	देउराली	१३	६	२९	०	१००	०	०
१५७६	गोरखा	गोरखा	देउराली	१३	६	३०	०	१००	०	०
१५७७	गोरखा	गोरखा	देउराली	१३	६	३१	०	१००	०	०
१५७८	गोरखा	गोरखा	देउराली	१३	६	३२	०	१००	०	०
१५७९	गोरखा	गोरखा	देउराली	१३	६	३३	०	१००	०	०
१५८०	गोरखा	गोरखा	देउराली	१३	६	३४	०	१००	०	०
१५८१	गोरखा	गोरखा	देउराली	१३	६	३५	०	१००	०	०
१५८२	गोरखा	गोरखा	देउराली	१३	६	३६	०	१००	०	०
१५८३	गोरखा	गोरखा	देउराली	१३	६	३७	०	१००	०	०
१५८४	गोरखा	गोरखा	देउराली	१३	६	३८	०	१००	०	०
१५८५	गोरखा	गोरखा	देउराली	१३	६	३९	०	१००	०	०
१५८६	गोरखा	गोरखा	देउराली	१३	६	४३	१००	०	०	०
१५८७	गोरखा	गोरखा	देउराली	१३	६	४५	०	१००	०	०
१५८८	गोरखा	गोरखा	देउराली	१३	६	४६	०	१००	०	०
१५८९	गोरखा	गोरखा	देउराली	१३	६	४७	०	१००	०	०
१५९०	गोरखा	गोरखा	देउराली	१३	६	४८	०	१००	०	०



कृष्ण बहादुर राना मगर
नगर प्रमुख

गोरखा नगरपालिकाको भू-उपयोग क्षेत्र वर्गीकरण सम्बन्धी मापदण्ड तथा विवरणहरू- २०८२

गोरखा नगरपालिकाको साविक देउराली गा.वि.स. हाल वडा नं. १३ र १४ को कितागत विवरणहरू										
सि.नं.	जिल्ला	स्थानीय तह	साविक गा वि स	हालको वार्ड	साविक वार्ड	किता नं.	कृषि क्षेत्र	बसोबास क्षेत्र	व्यवसायिक क्षेत्र	औद्योगिक क्षेत्र
१५९१	गोरखा	गोरखा	देउराली	१३	६	४९	०	१००	०	०
१५९२	गोरखा	गोरखा	देउराली	१३	६	५०	०	१००	०	०
१५९३	गोरखा	गोरखा	देउराली	१३	६	५१	०	१००	०	०
१५९४	गोरखा	गोरखा	देउराली	१३	६	५२	०	१००	०	०
१५९५	गोरखा	गोरखा	देउराली	१३	६	५३	०	१००	०	०
१५९६	गोरखा	गोरखा	देउराली	१३	६	५४	०	१००	०	०
१५९७	गोरखा	गोरखा	देउराली	१३	६	५५	०	१००	०	०
१५९८	गोरखा	गोरखा	देउराली	१३	६	५६	०	१००	०	०
१५९९	गोरखा	गोरखा	देउराली	१३	६	५७	०	१००	०	०
१६००	गोरखा	गोरखा	देउराली	१३	६	५८	०	१००	०	०
१६०१	गोरखा	गोरखा	देउराली	१३	६	६०	०	१००	०	०
१६०२	गोरखा	गोरखा	देउराली	१३	६	६१	०	१००	०	०
१६०३	गोरखा	गोरखा	देउराली	१३	६	६२	०	१००	०	०
१६०४	गोरखा	गोरखा	देउराली	१३	६	६३	०	१००	०	०
१६०५	गोरखा	गोरखा	देउराली	१३	६	६४	०	१००	०	०
१६०६	गोरखा	गोरखा	देउराली	१३	६	६५	०	१००	०	०
१६०७	गोरखा	गोरखा	देउराली	१३	६	६६	०	१००	०	०
१६०८	गोरखा	गोरखा	देउराली	१३	६	६७	०	१००	०	०
१६०९	गोरखा	गोरखा	देउराली	१३	६	६८	०	१००	०	०
१६१०	गोरखा	गोरखा	देउराली	१३	६	६९	०	१००	०	०
१६११	गोरखा	गोरखा	देउराली	१३	६	७१	१००	०	०	०
१६१२	गोरखा	गोरखा	देउराली	१३	६	७२	०	१००	०	०
१६१३	गोरखा	गोरखा	देउराली	१३	६	७३	०	१००	०	०
१६१४	गोरखा	गोरखा	देउराली	१३	६	७४	०	१००	०	०
१६१५	गोरखा	गोरखा	देउराली	१३	६	७५	०	१००	०	०
१६१६	गोरखा	गोरखा	देउराली	१३	६	७८	०	१००	०	०
१६१७	गोरखा	गोरखा	देउराली	१३	६	७९	९१	९	०	०
१६१८	गोरखा	गोरखा	देउराली	१३	६	८१	१००	०	०	०
१६१९	गोरखा	गोरखा	देउराली	१३	६	८३	०	१००	०	०
१६२०	गोरखा	गोरखा	देउराली	१३	६	८४	१००	०	०	०



कृष्ण बहादुर राना मगर
नगर प्रमुख

गोरखा नगरपालिकाको भू-उपयोग क्षेत्र वर्गीकरण सम्बन्धी मापदण्ड तथा विवरणहरू- २०८२

गोरखा नगरपालिकाको साविक देउराली गा.वि.स. हाल वडा नं. १३ र १४ को कितागत विवरणहरू										
सि.नं.	जिल्ला	स्थानीय तह	साविक गा वि स	हालको वार्ड	साविक वार्ड	किता नं.	कृषि क्षेत्र	बसोबास क्षेत्र	व्यवसायिक क्षेत्र	औद्योगिक क्षेत्र
१६२१	गोरखा	गोरखा	देउराली	१३	६	८५	०	१००	०	०
१६२२	गोरखा	गोरखा	देउराली	१३	६	८६	९२	८	०	०
१६२३	गोरखा	गोरखा	देउराली	१३	६	८७	०	१००	०	०
१६२४	गोरखा	गोरखा	देउराली	१३	६	८८	०	१००	०	०
१६२५	गोरखा	गोरखा	देउराली	१३	६	८९	०	१००	०	०
१६२६	गोरखा	गोरखा	देउराली	१३	६	९०	१००	०	०	०
१६२७	गोरखा	गोरखा	देउराली	१३	६	९२	०	१००	०	०
१६२८	गोरखा	गोरखा	देउराली	१३	६	९३	०	१००	०	०
१६२९	गोरखा	गोरखा	देउराली	१३	६	९४	०	१००	०	०
१६३०	गोरखा	गोरखा	देउराली	१३	६	९५	०	१००	०	०
१६३१	गोरखा	गोरखा	देउराली	१३	६	९६	०	१००	०	०
१६३२	गोरखा	गोरखा	देउराली	१३	६	९७	०	१००	०	०
१६३३	गोरखा	गोरखा	देउराली	१३	६	९८	०	१००	०	०
१६३४	गोरखा	गोरखा	देउराली	१३	६	९९	०	१००	०	०
१६३५	गोरखा	गोरखा	देउराली	१३	६	१००	०	१००	०	०
१६३६	गोरखा	गोरखा	देउराली	१३	६	१०१	०	१००	०	०
१६३७	गोरखा	गोरखा	देउराली	१३	६	१०२	०	१००	०	०
१६३८	गोरखा	गोरखा	देउराली	१३	६	१०३	८५	१५	०	०
१६३९	गोरखा	गोरखा	देउराली	१३	६	१०४	१००	०	०	०
१६४०	गोरखा	गोरखा	देउराली	१३	६	१०५	०	१००	०	०
१६४१	गोरखा	गोरखा	देउराली	१३	६	१०६	०	१००	०	०
१६४२	गोरखा	गोरखा	देउराली	१३	६	१०९	९१	९	०	०
१६४३	गोरखा	गोरखा	देउराली	१३	६	११०	०	१००	०	०
१६४४	गोरखा	गोरखा	देउराली	१३	६	१११	०	१००	०	०
१६४५	गोरखा	गोरखा	देउराली	१३	६	११२	०	१००	०	०
१६४६	गोरखा	गोरखा	देउराली	१३	६	११३	०	१००	०	०
१६४७	गोरखा	गोरखा	देउराली	१३	६	११४	०	१००	०	०
१६४८	गोरखा	गोरखा	देउराली	१३	६	११६	१००	०	०	०
१६४९	गोरखा	गोरखा	देउराली	१३	६	११७	०	१००	०	०
१६५०	गोरखा	गोरखा	देउराली	१३	६	११९	१००	०	०	०



कृष्ण बहादुर राना मगर
नगर प्रमुख

गोरखा नगरपालिकाको भू-उपयोग क्षेत्र वर्गीकरण सम्बन्धी मापदण्ड तथा विवरणहरू- २०८२

गोरखा नगरपालिकाको साविक देउराली गा.वि.स. हाल वडा नं. १३ र १४ को कित्तागत विवरणहरू										
सि.नं.	जिल्ला	स्थानीय तह	साविक गा वि स	हालको वार्ड	साविक वार्ड	कित्ता नं.	कृषि क्षेत्र	बसोबास क्षेत्र	व्यवसायिक क्षेत्र	औद्योगिक क्षेत्र
१६५१	गोरखा	गोरखा	देउराली	१३	६	१२०	१००	०	०	०
१६५२	गोरखा	गोरखा	देउराली	१३	६	१२१	१००	०	०	०
१६५३	गोरखा	गोरखा	देउराली	१३	६	१२३	०	१००	०	०
१६५४	गोरखा	गोरखा	देउराली	१३	६	१२६	१००	०	०	०
१६५५	गोरखा	गोरखा	देउराली	१३	६	१२७	१००	०	०	०
१६५६	गोरखा	गोरखा	देउराली	१३	६	१२८	१००	०	०	०
१६५७	गोरखा	गोरखा	देउराली	१३	६	१३०	१००	०	०	०
१६५८	गोरखा	गोरखा	देउराली	१३	६	१३१	१००	०	०	०
१६५९	गोरखा	गोरखा	देउराली	१३	६	१३३	१००	०	०	०
१६६०	गोरखा	गोरखा	देउराली	१३	६	१३४	१००	०	०	०
१६६१	गोरखा	गोरखा	देउराली	१३	६	१३८	०	१००	०	०
१६६२	गोरखा	गोरखा	देउराली	१३	६	१३९	०	१००	०	०
१६६३	गोरखा	गोरखा	देउराली	१३	६	१४२	०	१००	०	०
१६६४	गोरखा	गोरखा	देउराली	१३	६	१४३	०	१००	०	०
१६६५	गोरखा	गोरखा	देउराली	१३	६	१४५	०	१००	०	०
१६६६	गोरखा	गोरखा	देउराली	१३	६	१४६	०	१००	०	०
१६६७	गोरखा	गोरखा	देउराली	१३	६	१४७	०	१००	०	०
१६६८	गोरखा	गोरखा	देउराली	१३	६	१४८	०	१००	०	०
१६६९	गोरखा	गोरखा	देउराली	१३	६	१४९	०	१००	०	०
१६७०	गोरखा	गोरखा	देउराली	१३	६	१५०	०	१००	०	०
१६७१	गोरखा	गोरखा	देउराली	१३	६	१५२	८९	११	०	०
१६७२	गोरखा	गोरखा	देउराली	१३	६	१५३	१००	०	०	०
१६७३	गोरखा	गोरखा	देउराली	१३	६	१५४	१००	०	०	०
१६७४	गोरखा	गोरखा	देउराली	१३	६	१५६	१००	०	०	०
१६७५	गोरखा	गोरखा	देउराली	१३	६	१५७	१००	०	०	०
१६७६	गोरखा	गोरखा	देउराली	१३	६	१५९	०	१००	०	०
१६७७	गोरखा	गोरखा	देउराली	१३	६	१६१	०	१००	०	०
१६७८	गोरखा	गोरखा	देउराली	१३	६	१६२	०	१००	०	०
१६७९	गोरखा	गोरखा	देउराली	१३	६	१६३	०	१००	०	०
१६८०	गोरखा	गोरखा	देउराली	१३	६	१६४	०	१००	०	०



कृष्ण बहादुर राना मगर
नगर प्रमुख

गोरखा नगरपालिकाको भू-उपयोग क्षेत्र वर्गीकरण सम्बन्धी मापदण्ड तथा विवरणहरू- २०८२

गोरखा नगरपालिकाको साविक देउराली गा.वि.स. हाल वडा नं. १३ र १४ को कितागत विवरणहरू										
सि.नं.	जिल्ला	स्थानीय तह	साविक गा वि स	हालको वार्ड	साविक वार्ड	किता नं.	कृषि क्षेत्र	बसोबास क्षेत्र	व्यवसायिक क्षेत्र	औद्योगिक क्षेत्र
१६८१	गोरखा	गोरखा	देउराली	१३	६	१६५	१००	०	०	०
१६८२	गोरखा	गोरखा	देउराली	१३	६	१६६	०	१००	०	०
१६८३	गोरखा	गोरखा	देउराली	१३	६	१६७	०	१००	०	०
१६८४	गोरखा	गोरखा	देउराली	१३	६	१६८	०	१००	०	०
१६८५	गोरखा	गोरखा	देउराली	१३	६	१६९	०	१००	०	०
१६८६	गोरखा	गोरखा	देउराली	१३	६	१७०	०	१००	०	०
१६८७	गोरखा	गोरखा	देउराली	१३	६	१७१	०	१००	०	०
१६८८	गोरखा	गोरखा	देउराली	१३	६	१७२	०	१००	०	०
१६८९	गोरखा	गोरखा	देउराली	१३	६	१७४	०	१००	०	०
१६९०	गोरखा	गोरखा	देउराली	१३	६	१७५	०	१००	०	०
१६९१	गोरखा	गोरखा	देउराली	१३	६	१७६	०	१००	०	०
१६९२	गोरखा	गोरखा	देउराली	१३	६	१७७	०	१००	०	०
१६९३	गोरखा	गोरखा	देउराली	१३	६	१७८	०	१००	०	०
१६९४	गोरखा	गोरखा	देउराली	१३	६	१७९	०	१००	०	०
१६९५	गोरखा	गोरखा	देउराली	१३	६	१८०	१००	०	०	०
१६९६	गोरखा	गोरखा	देउराली	१३	६	१८१	१००	०	०	०
१६९७	गोरखा	गोरखा	देउराली	१३	६	१८२	१००	०	०	०
१६९८	गोरखा	गोरखा	देउराली	१३	६	१८३	१००	०	०	०
१६९९	गोरखा	गोरखा	देउराली	१३	६	१८५	१००	०	०	०
१७००	गोरखा	गोरखा	देउराली	१३	६	१८७	१००	०	०	०
१७०१	गोरखा	गोरखा	देउराली	१३	६	१८८	१००	०	०	०
१७०२	गोरखा	गोरखा	देउराली	१३	६	१८९	१००	०	०	०
१७०३	गोरखा	गोरखा	देउराली	१३	६	१९२	१००	०	०	०
१७०४	गोरखा	गोरखा	देउराली	१३	६	१९३	१००	०	०	०
१७०५	गोरखा	गोरखा	देउराली	१३	६	१९४	१००	०	०	०
१७०६	गोरखा	गोरखा	देउराली	१३	६	१९५	१००	०	०	०
१७०७	गोरखा	गोरखा	देउराली	१३	६	१९६	१००	०	०	०
१७०८	गोरखा	गोरखा	देउराली	१३	६	१९७	१००	०	०	०
१७०९	गोरखा	गोरखा	देउराली	१३	६	१९९	१००	०	०	०
१७१०	गोरखा	गोरखा	देउराली	१३	६	२०१	०	१००	०	०



कृष्ण बहादुर राना मगर
नगर प्रमुख

गोरखा नगरपालिकाको भू-उपयोग क्षेत्र वर्गीकरण सम्बन्धी मापदण्ड तथा विवरणहरू- २०८२

गोरखा नगरपालिकाको साविक देउराली गा.वि.स. हाल वडा नं. १३ र १४ को कित्तागत विवरणहरू										
सि.नं.	जिल्ला	स्थानीय तह	साविक गा वि स	हालको वार्ड	साविक वार्ड	कित्ता नं.	कृषि क्षेत्र	बसोबास क्षेत्र	व्यवसायिक क्षेत्र	औद्योगिक क्षेत्र
१७११	गोरखा	गोरखा	देउराली	१३	६	२०२	०	१००	०	०
१७१२	गोरखा	गोरखा	देउराली	१३	६	२०३	१००	०	०	०
१७१३	गोरखा	गोरखा	देउराली	१३	६	२०४	१००	०	०	०
१७१४	गोरखा	गोरखा	देउराली	१३	६	२०५	१००	०	०	०
१७१५	गोरखा	गोरखा	देउराली	१३	६	२०६	१००	०	०	०
१७१६	गोरखा	गोरखा	देउराली	१३	६	२०७	१००	०	०	०
१७१७	गोरखा	गोरखा	देउराली	१३	६	२०८	१००	०	०	०
१७१८	गोरखा	गोरखा	देउराली	१३	६	२०९	१००	०	०	०
१७१९	गोरखा	गोरखा	देउराली	१३	६	२१०	१००	०	०	०
१७२०	गोरखा	गोरखा	देउराली	१३	६	२१२	६५	३५	०	०
१७२१	गोरखा	गोरखा	देउराली	१३	६	२१३	०	१००	०	०
१७२२	गोरखा	गोरखा	देउराली	१३	६	२१६	९१	९	०	०
१७२३	गोरखा	गोरखा	देउराली	१३	६	२१७	१००	०	०	०
१७२४	गोरखा	गोरखा	देउराली	१३	६	२१८	०	१००	०	०
१७२५	गोरखा	गोरखा	देउराली	१३	६	२१९	०	१००	०	०
१७२६	गोरखा	गोरखा	देउराली	१३	६	२२०	०	१००	०	०
१७२७	गोरखा	गोरखा	देउराली	१३	६	२२१	१००	०	०	०
१७२८	गोरखा	गोरखा	देउराली	१३	६	२२३	०	१००	०	०
१७२९	गोरखा	गोरखा	देउराली	१३	६	२२५	७५	२५	०	०
१७३०	गोरखा	गोरखा	देउराली	१३	६	२२६	०	१००	०	०
१७३१	गोरखा	गोरखा	देउराली	१३	६	२२८	०	१००	०	०
१७३२	गोरखा	गोरखा	देउराली	१३	६	२२९	०	१००	०	०
१७३३	गोरखा	गोरखा	देउराली	१३	६	२३०	०	१००	०	०
१७३४	गोरखा	गोरखा	देउराली	१३	६	२३१	०	१००	०	०
१७३५	गोरखा	गोरखा	देउराली	१३	६	२३२	०	१००	०	०
१७३६	गोरखा	गोरखा	देउराली	१३	६	२३५	०	१००	०	०
१७३७	गोरखा	गोरखा	देउराली	१३	६	२३६	०	१००	०	०
१७३८	गोरखा	गोरखा	देउराली	१३	६	२३७	०	१००	०	०
१७३९	गोरखा	गोरखा	देउराली	१३	६	२३८	०	१००	०	०
१७४०	गोरखा	गोरखा	देउराली	१३	६	२३९	०	१००	०	०



कृष्ण बहादुर राना मगर
नगर प्रमुख

गोरखा नगरपालिकाको भू-उपयोग क्षेत्र वर्गीकरण सम्बन्धी मापदण्ड तथा विवरणहरू- २०८२

गोरखा नगरपालिकाको साविक देउराली गा.वि.स. हाल वडा नं. १३ र १४ को कित्तागत विवरणहरू										
सि.नं.	जिल्ला	स्थानीय तह	साविक गा वि स	हालको वार्ड	साविक वार्ड	कित्ता नं.	कृषि क्षेत्र	बसोबास क्षेत्र	व्यवसायिक क्षेत्र	औद्योगिक क्षेत्र
१७४१	गोरखा	गोरखा	देउराली	१३	६	२४०	०	१००	०	०
१७४२	गोरखा	गोरखा	देउराली	१३	६	२४१	१००	०	०	०
१७४३	गोरखा	गोरखा	देउराली	१३	६	२४२	०	१००	०	०
१७४४	गोरखा	गोरखा	देउराली	१३	६	२४३	०	१००	०	०
१७४५	गोरखा	गोरखा	देउराली	१३	६	२४५	१००	०	०	०
१७४६	गोरखा	गोरखा	देउराली	१३	६	२४७	०	१००	०	०
१७४७	गोरखा	गोरखा	देउराली	१३	६	२४८	०	१००	०	०
१७४८	गोरखा	गोरखा	देउराली	१३	६	२४९	०	१००	०	०
१७४९	गोरखा	गोरखा	देउराली	१३	६	२५०	०	१००	०	०
१७५०	गोरखा	गोरखा	देउराली	१३	६	२५१	१००	०	०	०
१७५१	गोरखा	गोरखा	देउराली	१३	६	२५२	९६	४	०	०
१७५२	गोरखा	गोरखा	देउराली	१३	६	२५३	०	१००	०	०
१७५३	गोरखा	गोरखा	देउराली	१३	६	२५४	०	१००	०	०
१७५४	गोरखा	गोरखा	देउराली	१३	६	२५५	१००	०	०	०
१७५५	गोरखा	गोरखा	देउराली	१३	६	२५७	१००	०	०	०
१७५६	गोरखा	गोरखा	देउराली	१३	६	२५८	०	१००	०	०
१७५७	गोरखा	गोरखा	देउराली	१३	६	२५९	०	१००	०	०
१७५८	गोरखा	गोरखा	देउराली	१३	६	२६०	०	१००	०	०
१७५९	गोरखा	गोरखा	देउराली	१३	६	२६१	०	१००	०	०
१७६०	गोरखा	गोरखा	देउराली	१३	६	२६४	१००	०	०	०
१७६१	गोरखा	गोरखा	देउराली	१३	६	२६५	१००	०	०	०
१७६२	गोरखा	गोरखा	देउराली	१३	६	२६६	१००	०	०	०
१७६३	गोरखा	गोरखा	देउराली	१३	६	२६७	१००	०	०	०
१७६४	गोरखा	गोरखा	देउराली	१३	६	२६९	१००	०	०	०
१७६५	गोरखा	गोरखा	देउराली	१३	६	२७०	१००	०	०	०
१७६६	गोरखा	गोरखा	देउराली	१३	६	२७१	१००	०	०	०
१७६७	गोरखा	गोरखा	देउराली	१३	६	२७३	१००	०	०	०
१७६८	गोरखा	गोरखा	देउराली	१३	६	२७४	१००	०	०	०
१७६९	गोरखा	गोरखा	देउराली	१३	६	२७७	१००	०	०	०
१७७०	गोरखा	गोरखा	देउराली	१३	६	२७८	१००	०	०	०



कृष्ण बहादुर राना मगर
नगर प्रमुख

गोरखा नगरपालिकाको भू-उपयोग क्षेत्र वर्गीकरण सम्बन्धी मापदण्ड तथा विवरणहरू- २०८२

गोरखा नगरपालिकाको साविक देउराली गा.वि.स. हाल वडा नं. १३ र १४ को कितागत विवरणहरू										
सि.नं.	जिल्ला	स्थानीय तह	साविक गा वि स	हालको वार्ड	साविक वार्ड	किता नं.	कृषि क्षेत्र	बसोबास क्षेत्र	व्यवसायिक क्षेत्र	औद्योगिक क्षेत्र
१७७१	गोरखा	गोरखा	देउराली	१३	६	२७९	०	१००	०	०
१७७२	गोरखा	गोरखा	देउराली	१३	६	२८०	०	१००	०	०
१७७३	गोरखा	गोरखा	देउराली	१३	६	२८१	०	१००	०	०
१७७४	गोरखा	गोरखा	देउराली	१३	६	२८२	०	१००	०	०
१७७५	गोरखा	गोरखा	देउराली	१३	६	२८३	१००	०	०	०
१७७६	गोरखा	गोरखा	देउराली	१३	६	२८४	१००	०	०	०
१७७७	गोरखा	गोरखा	देउराली	१३	६	२८५	०	१००	०	०
१७७८	गोरखा	गोरखा	देउराली	१३	६	२८६	०	१००	०	०
१७७९	गोरखा	गोरखा	देउराली	१३	६	२८७	०	१००	०	०
१७८०	गोरखा	गोरखा	देउराली	१३	६	२८८	०	१००	०	०
१७८१	गोरखा	गोरखा	देउराली	१३	६	२८९	०	१००	०	०
१७८२	गोरखा	गोरखा	देउराली	१३	६	२८९	०	१००	०	०
१७८३	गोरखा	गोरखा	देउराली	१३	६	२९०	०	१००	०	०
१७८४	गोरखा	गोरखा	देउराली	१३	६	२९०	०	१००	०	०
१७८५	गोरखा	गोरखा	देउराली	१३	६	२९१	०	१००	०	०
१७८६	गोरखा	गोरखा	देउराली	१३	६	२९२	०	१००	०	०
१७८७	गोरखा	गोरखा	देउराली	१३	६	२९५	०	१००	०	०
१७८८	गोरखा	गोरखा	देउराली	१३	६	२९६	०	१००	०	०
१७८९	गोरखा	गोरखा	देउराली	१३	६	२९७	९३	७	०	०
१७९०	गोरखा	गोरखा	देउराली	१३	६	२९८	०	१००	०	०
१७९१	गोरखा	गोरखा	देउराली	१३	६	३०३	०	१००	०	०
१७९२	गोरखा	गोरखा	देउराली	१३	६	३०४	०	१००	०	०
१७९३	गोरखा	गोरखा	देउराली	१३	६	३०५	१००	०	०	०
१७९४	गोरखा	गोरखा	देउराली	१३	६	३०६	१००	०	०	०
१७९५	गोरखा	गोरखा	देउराली	१३	६	३०७	०	१००	०	०
१७९६	गोरखा	गोरखा	देउराली	१३	६	३०८	०	१००	०	०
१७९७	गोरखा	गोरखा	देउराली	१३	६	३१०	०	१००	०	०
१७९८	गोरखा	गोरखा	देउराली	१३	६	३१२	०	१००	०	०
१७९९	गोरखा	गोरखा	देउराली	१३	६	३१३	०	१००	०	०
१८००	गोरखा	गोरखा	देउराली	१३	६	३१४	०	१००	०	०



कृष्ण बहादुर राना मगर
नगर प्रमुख

गोरखा नगरपालिकाको भू-उपयोग क्षेत्र वर्गीकरण सम्बन्धी मापदण्ड तथा विवरणहरू- २०८२

गोरखा नगरपालिकाको साविक देउराली गा.वि.स. हाल वडा नं. १३ र १४ को कितागत विवरणहरू										
सि.नं.	जिल्ला	स्थानीय तह	साविक गा वि स	हालको वार्ड	साविक वार्ड	किता नं.	कृषि क्षेत्र	बसोबास क्षेत्र	व्यवसायिक क्षेत्र	औद्योगिक क्षेत्र
१८०१	गोरखा	गोरखा	देउराली	१३	६	३१५	०	१००	०	०
१८०२	गोरखा	गोरखा	देउराली	१३	६	३१६	०	१००	०	०
१८०३	गोरखा	गोरखा	देउराली	१३	६	३१७	०	१००	०	०
१८०४	गोरखा	गोरखा	देउराली	१३	६	३१८	०	१००	०	०
१८०५	गोरखा	गोरखा	देउराली	१३	६	३१९	१००	०	०	०
१८०६	गोरखा	गोरखा	देउराली	१३	६	३२०	१००	०	०	०
१८०७	गोरखा	गोरखा	देउराली	१३	६	३२१	१००	०	०	०
१८०८	गोरखा	गोरखा	देउराली	१३	६	३२२	१००	०	०	०
१८०९	गोरखा	गोरखा	देउराली	१३	६	३२३	१००	०	०	०
१८१०	गोरखा	गोरखा	देउराली	१३	६	३२४	१००	०	०	०
१८११	गोरखा	गोरखा	देउराली	१३	६	३२८	०	१००	०	०
१८१२	गोरखा	गोरखा	देउराली	१३	६	३२९	०	१००	०	०
१८१३	गोरखा	गोरखा	देउराली	१३	६	३३०	०	१००	०	०
१८१४	गोरखा	गोरखा	देउराली	१३	६	३३१	१००	०	०	०
१८१५	गोरखा	गोरखा	देउराली	१३	६	३३२	१००	०	०	०
१८१६	गोरखा	गोरखा	देउराली	१३	६	३३३	१००	०	०	०
१८१७	गोरखा	गोरखा	देउराली	१३	६	३३४	१००	०	०	०
१८१८	गोरखा	गोरखा	देउराली	१३	६	३३५	१००	०	०	०
१८१९	गोरखा	गोरखा	देउराली	१३	६	३३७	१००	०	०	०
१८२०	गोरखा	गोरखा	देउराली	१३	६	३३८	०	१००	०	०
१८२१	गोरखा	गोरखा	देउराली	१३	६	३३९	१००	०	०	०
१८२२	गोरखा	गोरखा	देउराली	१३	६	३४०	०	१००	०	०
१८२३	गोरखा	गोरखा	देउराली	१३	६	३४१	०	१००	०	०
१८२४	गोरखा	गोरखा	देउराली	१३	६	३४२	०	१००	०	०
१८२५	गोरखा	गोरखा	देउराली	१३	६	३४३	०	१००	०	०
१८२६	गोरखा	गोरखा	देउराली	१३	६	३४४	०	१००	०	०
१८२७	गोरखा	गोरखा	देउराली	१३	६	३४५	१००	०	०	०
१८२८	गोरखा	गोरखा	देउराली	१३	६	३४६	०	१००	०	०
१८२९	गोरखा	गोरखा	देउराली	१३	६	३४७	०	१००	०	०
१८३०	गोरखा	गोरखा	देउराली	१३	६	३५०	०	१००	०	०



कृष्ण बहादुर राना मगर
नगर प्रमुख

गोरखा नगरपालिकाको भू-उपयोग क्षेत्र वर्गीकरण सम्बन्धी मापदण्ड तथा विवरणहरू- २०८२

गोरखा नगरपालिकाको साविक देउराली गा.वि.स. हाल वडा नं. १३ र १४ को कित्तागत विवरणहरू										
सि.नं.	जिल्ला	स्थानीय तह	साविक गा वि स	हालको वार्ड	साविक वार्ड	कित्ता नं.	कृषि क्षेत्र	बसोबास क्षेत्र	व्यवसायिक क्षेत्र	औद्योगिक क्षेत्र
१८३१	गोरखा	गोरखा	देउराली	१३	६	३५१	१००	०	०	०
१८३२	गोरखा	गोरखा	देउराली	१३	६	३५२	१००	०	०	०
१८३३	गोरखा	गोरखा	देउराली	१३	६	३५३	०	१००	०	०
१८३४	गोरखा	गोरखा	देउराली	१३	६	३५४	०	१००	०	०
१८३५	गोरखा	गोरखा	देउराली	१३	६	३५५	०	१००	०	०
१८३६	गोरखा	गोरखा	देउराली	१३	६	३५६	०	१००	०	०
१८३७	गोरखा	गोरखा	देउराली	१३	६	३५७	०	१००	०	०
१८३८	गोरखा	गोरखा	देउराली	१३	६	३५८	१००	०	०	०
१८३९	गोरखा	गोरखा	देउराली	१३	६	३५९	०	१००	०	०
१८४०	गोरखा	गोरखा	देउराली	१३	६	३६०	०	१००	०	०
१८४१	गोरखा	गोरखा	देउराली	१३	६	३६१	१००	०	०	०
१८४२	गोरखा	गोरखा	देउराली	१३	६	३६२	८६	१४	०	०
१८४३	गोरखा	गोरखा	देउराली	१३	६	३६३	०	१००	०	०
१८४४	गोरखा	गोरखा	देउराली	१३	६	३६४	०	१००	०	०
१८४५	गोरखा	गोरखा	देउराली	१३	६	३६५	०	१००	०	०
१८४६	गोरखा	गोरखा	देउराली	१३	६	३६६	१००	०	०	०
१८४७	गोरखा	गोरखा	देउराली	१३	६	३६७	१००	०	०	०
१८४८	गोरखा	गोरखा	देउराली	१३	६	३६८	१००	०	०	०
१८४९	गोरखा	गोरखा	देउराली	१३	६	३६९	९५	५	०	०
१८५०	गोरखा	गोरखा	देउराली	१३	६	३९३	०	१००	०	०
१८५१	गोरखा	गोरखा	देउराली	१३	६	३९४	०	१००	०	०
१८५२	गोरखा	गोरखा	देउराली	१३	६	५०८	१००	०	०	०
१८५३	गोरखा	गोरखा	देउराली	१३	७	२	१००	०	०	०
१८५४	गोरखा	गोरखा	देउराली	१३	७	३	१००	०	०	०
१८५५	गोरखा	गोरखा	देउराली	१३	७	४	१००	०	०	०
१८५६	गोरखा	गोरखा	देउराली	१३	७	५	१००	०	०	०
१८५७	गोरखा	गोरखा	देउराली	१३	७	६	१००	०	०	०
१८५८	गोरखा	गोरखा	देउराली	१३	७	७	१००	०	०	०
१८५९	गोरखा	गोरखा	देउराली	१३	७	८	१००	०	०	०
१८६०	गोरखा	गोरखा	देउराली	१३	७	१०	१००	०	०	०



कृष्ण बहादुर राना मगर
नगर प्रमुख

गोरखा नगरपालिकाको भू-उपयोग क्षेत्र वर्गीकरण सम्बन्धी मापदण्ड तथा विवरणहरू-२०८२

गोरखा नगरपालिकाको साविक देउराली गा.वि.स. हाल वडा नं. १३ र १४ को कित्तागत विवरणहरू										
सि.नं.	जिल्ला	स्थानीय तह	साविक गा वि स	हालको वार्ड	साविक वार्ड	कित्ता नं.	कृषि क्षेत्र	बसोबास क्षेत्र	व्यवसायिक क्षेत्र	औद्योगिक क्षेत्र
१८६१	गोरखा	गोरखा	देउराली	१३	७	११	१००	०	०	०
१८६२	गोरखा	गोरखा	देउराली	१३	७	१२	१००	०	०	०
१८६३	गोरखा	गोरखा	देउराली	१३	७	१३	१००	०	०	०
१८६४	गोरखा	गोरखा	देउराली	१३	७	१४	०	१००	०	०
१८६५	गोरखा	गोरखा	देउराली	१३	७	१५	०	१००	०	०
१८६६	गोरखा	गोरखा	देउराली	१३	७	१६	१००	०	०	०
१८६७	गोरखा	गोरखा	देउराली	१३	७	१७	१००	०	०	०
१८६८	गोरखा	गोरखा	देउराली	१३	७	२०	०	१००	०	०
१८६९	गोरखा	गोरखा	देउराली	१३	७	२२	१००	०	०	०
१८७०	गोरखा	गोरखा	देउराली	१३	७	२३	०	१००	०	०
१८७१	गोरखा	गोरखा	देउराली	१३	७	२४	१००	०	०	०
१८७२	गोरखा	गोरखा	देउराली	१३	७	२५	१००	०	०	०
१८७३	गोरखा	गोरखा	देउराली	१३	७	२७	१००	०	०	०
१८७४	गोरखा	गोरखा	देउराली	१३	७	२८	९८	२	०	०
१८७५	गोरखा	गोरखा	देउराली	१३	७	२९	१००	०	०	०
१८७६	गोरखा	गोरखा	देउराली	१३	७	३१	१००	०	०	०
१८७७	गोरखा	गोरखा	देउराली	१३	७	३२	९५	५	०	०
१८७८	गोरखा	गोरखा	देउराली	१३	७	३३	१००	०	०	०
१८७९	गोरखा	गोरखा	देउराली	१३	७	३५	१००	०	०	०
१८८०	गोरखा	गोरखा	देउराली	१३	७	३६	९७	३	०	०
१८८१	गोरखा	गोरखा	देउराली	१३	७	३७	१००	०	०	०
१८८२	गोरखा	गोरखा	देउराली	१३	७	३८	१००	०	०	०
१८८३	गोरखा	गोरखा	देउराली	१३	७	३९	१००	०	०	०
१८८४	गोरखा	गोरखा	देउराली	१३	७	४०	१००	०	०	०
१८८५	गोरखा	गोरखा	देउराली	१३	७	४१	१००	०	०	०
१८८६	गोरखा	गोरखा	देउराली	१३	७	४२	१००	०	०	०
१८८७	गोरखा	गोरखा	देउराली	१३	७	४३	०	१००	०	०
१८८८	गोरखा	गोरखा	देउराली	१३	७	४४	०	१००	०	०
१८८९	गोरखा	गोरखा	देउराली	१३	७	४५	०	१००	०	०
१८९०	गोरखा	गोरखा	देउराली	१३	७	४६	१००	०	०	०



कृष्ण बहादुर राना मगर
नगर प्रमुख

गोरखा नगरपालिकाको भू-उपयोग क्षेत्र वर्गीकरण सम्बन्धी मापदण्ड तथा विवरणहरू- २०८२

गोरखा नगरपालिकाको साविक देउराली गा.वि.स. हाल वडा नं. १३ र १४ को कित्तागत विवरणहरू										
सि.नं.	जिल्ला	स्थानीय तह	साविक गा वि स	हालको वार्ड	साविक वार्ड	कित्ता नं.	कृषि क्षेत्र	बसोबास क्षेत्र	व्यवसायिक क्षेत्र	औद्योगिक क्षेत्र
१८९१	गोरखा	गोरखा	देउराली	१३	७	४७	०	१००	०	०
१८९२	गोरखा	गोरखा	देउराली	१३	७	४९	१००	०	०	०
१८९३	गोरखा	गोरखा	देउराली	१३	७	५०	०	१००	०	०
१८९४	गोरखा	गोरखा	देउराली	१३	७	५२	०	१००	०	०
१८९५	गोरखा	गोरखा	देउराली	१३	७	५३	९४	६	०	०
१८९६	गोरखा	गोरखा	देउराली	१३	७	५४	०	१००	०	०
१८९७	गोरखा	गोरखा	देउराली	१३	७	५५	८५	१५	०	०
१८९८	गोरखा	गोरखा	देउराली	१३	७	५६	१००	०	०	०
१८९९	गोरखा	गोरखा	देउराली	१३	७	५७	१००	०	०	०
१९००	गोरखा	गोरखा	देउराली	१३	७	५८	१००	०	०	०
१९०१	गोरखा	गोरखा	देउराली	१३	७	५९	१००	०	०	०
१९०२	गोरखा	गोरखा	देउराली	१३	७	६०	१००	०	०	०
१९०३	गोरखा	गोरखा	देउराली	१३	७	६१	८९	११	०	०
१९०४	गोरखा	गोरखा	देउराली	१३	७	६२	०	१००	०	०
१९०५	गोरखा	गोरखा	देउराली	१३	७	६३	७६	२४	०	०
१९०६	गोरखा	गोरखा	देउराली	१३	७	६५	१००	०	०	०
१९०७	गोरखा	गोरखा	देउराली	१३	७	६६	१००	०	०	०
१९०८	गोरखा	गोरखा	देउराली	१३	७	६७	०	१००	०	०
१९०९	गोरखा	गोरखा	देउराली	१३	७	६८	०	१००	०	०
१९१०	गोरखा	गोरखा	देउराली	१३	७	६९	०	१००	०	०
१९११	गोरखा	गोरखा	देउराली	१३	७	७१	०	१००	०	०
१९१२	गोरखा	गोरखा	देउराली	१३	७	७३	१००	०	०	०
१९१३	गोरखा	गोरखा	देउराली	१३	७	७४	१००	०	०	०
१९१४	गोरखा	गोरखा	देउराली	१३	७	७५	१००	०	०	०
१९१५	गोरखा	गोरखा	देउराली	१३	७	७६	१००	०	०	०
१९१६	गोरखा	गोरखा	देउराली	१३	७	७८	१००	०	०	०
१९१७	गोरखा	गोरखा	देउराली	१३	७	७९	१००	०	०	०
१९१८	गोरखा	गोरखा	देउराली	१३	७	८०	१००	०	०	०
१९१९	गोरखा	गोरखा	देउराली	१३	७	८१	०	१००	०	०
१९२०	गोरखा	गोरखा	देउराली	१३	७	८३	१००	०	०	०



कृष्ण बहादुर राना मगर
नगर प्रमुख

गोरखा नगरपालिकाको भू-उपयोग क्षेत्र वर्गीकरण सम्बन्धी मापदण्ड तथा विवरणहरू- २०८२

गोरखा नगरपालिकाको साविक देउराली गा.वि.स. हाल वडा नं. १३ र १४ को कित्तागत विवरणहरू										
सि.नं.	जिल्ला	स्थानीय तह	साविक गा वि स	हालको वार्ड	साविक वार्ड	कित्ता नं.	कृषि क्षेत्र	बसोबास क्षेत्र	व्यवसायिक क्षेत्र	औद्योगिक क्षेत्र
१९२१	गोरखा	गोरखा	देउराली	१३	७	८४	१००	०	०	०
१९२२	गोरखा	गोरखा	देउराली	१३	७	८५	१००	०	०	०
१९२३	गोरखा	गोरखा	देउराली	१३	७	८६	१००	०	०	०
१९२४	गोरखा	गोरखा	देउराली	१३	७	८८	१००	०	०	०
१९२५	गोरखा	गोरखा	देउराली	१३	७	८९	१००	०	०	०
१९२६	गोरखा	गोरखा	देउराली	१३	७	९१	१००	०	०	०
१९२७	गोरखा	गोरखा	देउराली	१३	७	९३	१००	०	०	०
१९२८	गोरखा	गोरखा	देउराली	१३	७	९४	१००	०	०	०
१९२९	गोरखा	गोरखा	देउराली	१३	७	९५	१००	०	०	०
१९३०	गोरखा	गोरखा	देउराली	१३	७	९६	१००	०	०	०
१९३१	गोरखा	गोरखा	देउराली	१३	७	९७	१००	०	०	०
१९३२	गोरखा	गोरखा	देउराली	१३	७	९९	०	१००	०	०
१९३३	गोरखा	गोरखा	देउराली	१३	७	१००	१००	०	०	०
१९३४	गोरखा	गोरखा	देउराली	१३	७	१०१	१००	०	०	०
१९३५	गोरखा	गोरखा	देउराली	१३	७	१०२	१००	०	०	०
१९३६	गोरखा	गोरखा	देउराली	१३	७	१०३	१००	०	०	०
१९३७	गोरखा	गोरखा	देउराली	१३	७	१०४	०	१००	०	०
१९३८	गोरखा	गोरखा	देउराली	१३	७	१०५	१००	०	०	०
१९३९	गोरखा	गोरखा	देउराली	१३	७	१०६	१००	०	०	०
१९४०	गोरखा	गोरखा	देउराली	१३	७	१०७	०	१००	०	०
१९४१	गोरखा	गोरखा	देउराली	१३	७	१०८	०	१००	०	०
१९४२	गोरखा	गोरखा	देउराली	१३	७	१०९	१००	०	०	०
१९४३	गोरखा	गोरखा	देउराली	१३	७	११०	१००	०	०	०
१९४४	गोरखा	गोरखा	देउराली	१३	७	१११	७३	२७	०	०
१९४५	गोरखा	गोरखा	देउराली	१३	७	११३	१००	०	०	०
१९४६	गोरखा	गोरखा	देउराली	१३	७	११५	५५	४५	०	०
१९४७	गोरखा	गोरखा	देउराली	१३	७	११६	०	१००	०	०
१९४८	गोरखा	गोरखा	देउराली	१३	७	११७	०	१००	०	०
१९४९	गोरखा	गोरखा	देउराली	१३	७	११८	०	१००	०	०
१९५०	गोरखा	गोरखा	देउराली	१३	७	११९	१००	०	०	०



कृष्ण बहादुर राना मगर
नगर प्रमुख

गोरखा नगरपालिकाको भू-उपयोग क्षेत्र वर्गीकरण सम्बन्धी मापदण्ड तथा विवरणहरू- २०८२

गोरखा नगरपालिकाको साविक देउराली गा.वि.स. हाल वडा नं. १३ र १४ को कितागत विवरणहरू										
सि.नं.	जिल्ला	स्थानीय तह	साविक गा वि स	हालको वार्ड	साविक वार्ड	किता नं.	कृषि क्षेत्र	बसोबास क्षेत्र	व्यवसायिक क्षेत्र	औद्योगिक क्षेत्र
१९५१	गोरखा	गोरखा	देउराली	१३	७	१२०	१००	०	०	०
१९५२	गोरखा	गोरखा	देउराली	१३	७	१२१	१००	०	०	०
१९५३	गोरखा	गोरखा	देउराली	१३	७	१२२	१००	०	०	०
१९५४	गोरखा	गोरखा	देउराली	१३	७	१२३	१००	०	०	०
१९५५	गोरखा	गोरखा	देउराली	१३	७	१२४	१००	०	०	०
१९५६	गोरखा	गोरखा	देउराली	१३	७	१२५	१००	०	०	०
१९५७	गोरखा	गोरखा	देउराली	१३	७	१२६	१००	०	०	०
१९५८	गोरखा	गोरखा	देउराली	१३	७	१२७	१००	०	०	०
१९५९	गोरखा	गोरखा	देउराली	१३	७	१२८	१००	०	०	०
१९६०	गोरखा	गोरखा	देउराली	१३	७	१२९	१००	०	०	०
१९६१	गोरखा	गोरखा	देउराली	१३	७	१३०	१००	०	०	०
१९६२	गोरखा	गोरखा	देउराली	१३	७	१३१	१००	०	०	०
१९६३	गोरखा	गोरखा	देउराली	१३	७	१३२	१००	०	०	०
१९६४	गोरखा	गोरखा	देउराली	१३	७	१३३	१००	०	०	०
१९६५	गोरखा	गोरखा	देउराली	१३	७	१३४	१००	०	०	०
१९६६	गोरखा	गोरखा	देउराली	१३	७	१३५	१००	०	०	०
१९६७	गोरखा	गोरखा	देउराली	१३	७	१३६	१००	०	०	०
१९६८	गोरखा	गोरखा	देउराली	१३	७	१३७	१००	०	०	०
१९६९	गोरखा	गोरखा	देउराली	१३	७	१३८	१००	०	०	०
१९७०	गोरखा	गोरखा	देउराली	१३	७	१३९	१००	०	०	०
१९७१	गोरखा	गोरखा	देउराली	१३	७	१४०	१००	०	०	०
१९७२	गोरखा	गोरखा	देउराली	१३	७	१४१	१००	०	०	०
१९७३	गोरखा	गोरखा	देउराली	१३	७	१४२	१००	०	०	०
१९७४	गोरखा	गोरखा	देउराली	१३	७	१४३	१००	०	०	०
१९७५	गोरखा	गोरखा	देउराली	१३	७	१४४	१००	०	०	०
१९७६	गोरखा	गोरखा	देउराली	१३	७	१४५	१००	०	०	०
१९७७	गोरखा	गोरखा	देउराली	१३	७	१४६	१००	०	०	०
१९७८	गोरखा	गोरखा	देउराली	१३	७	१४७	१००	०	०	०
१९७९	गोरखा	गोरखा	देउराली	१३	७	१४८	१००	०	०	०
१९८०	गोरखा	गोरखा	देउराली	१३	७	१४९	१००	०	०	०



कृष्ण बहादुर राना मगर
नगर प्रमुख

गोरखा नगरपालिकाको भू-उपयोग क्षेत्र वर्गीकरण सम्बन्धी मापदण्ड तथा विवरणहरू- २०८२

गोरखा नगरपालिकाको साविक देउराली गा.वि.स. हाल वडा नं. १३ र १४ को कित्तागत विवरणहरू										
सि.नं.	जिल्ला	स्थानीय तह	साविक गा वि स	हालको वार्ड	साविक वार्ड	कित्ता नं.	कृषि क्षेत्र	बसोबास क्षेत्र	व्यवसायिक क्षेत्र	औद्योगिक क्षेत्र
१९८१	गोरखा	गोरखा	देउराली	१३	७	१६४	१००	०	०	०
१९८२	गोरखा	गोरखा	देउराली	१३	७	१६५	१००	०	०	०
१९८३	गोरखा	गोरखा	देउराली	१३	७	१६७	१००	०	०	०
१९८४	गोरखा	गोरखा	देउराली	१३	७	१६८	०	१००	०	०
१९८५	गोरखा	गोरखा	देउराली	१३	७	१६९	१००	०	०	०
१९८६	गोरखा	गोरखा	देउराली	१३	७	१७०	१००	०	०	०
१९८७	गोरखा	गोरखा	देउराली	१३	७	१७१	१००	०	०	०
१९८८	गोरखा	गोरखा	देउराली	१३	७	१७२	१००	०	०	०
१९८९	गोरखा	गोरखा	देउराली	१३	७	१७३	१००	०	०	०
१९९०	गोरखा	गोरखा	देउराली	१३	७	१७४	०	१००	०	०
१९९१	गोरखा	गोरखा	देउराली	१३	७	१७५	१००	०	०	०
१९९२	गोरखा	गोरखा	देउराली	१३	७	१७६	०	१००	०	०
१९९३	गोरखा	गोरखा	देउराली	१३	७	१७८	०	१००	०	०
१९९४	गोरखा	गोरखा	देउराली	१३	७	१८०	०	१००	०	०
१९९५	गोरखा	गोरखा	देउराली	१३	७	१८१	१००	०	०	०
१९९६	गोरखा	गोरखा	देउराली	१३	७	१८२	०	१००	०	०
१९९७	गोरखा	गोरखा	देउराली	१३	७	१८४	१००	०	०	०
१९९८	गोरखा	गोरखा	देउराली	१३	७	१८५	०	१००	०	०
१९९९	गोरखा	गोरखा	देउराली	१३	७	१८६	०	१००	०	०
२०००	गोरखा	गोरखा	देउराली	१३	७	१८७	०	१००	०	०
२००१	गोरखा	गोरखा	देउराली	१३	७	१८८	०	१००	०	०
२००२	गोरखा	गोरखा	देउराली	१३	७	१८९	०	१००	०	०
२००३	गोरखा	गोरखा	देउराली	१३	७	१९०	०	१००	०	०
२००४	गोरखा	गोरखा	देउराली	१३	७	१९१	०	१००	०	०
२००५	गोरखा	गोरखा	देउराली	१३	७	१९४	१००	०	०	०
२००६	गोरखा	गोरखा	देउराली	१३	७	१९५	१००	०	०	०
२००७	गोरखा	गोरखा	देउराली	१३	७	१९६	१००	०	०	०
२००८	गोरखा	गोरखा	देउराली	१३	७	१९७	९७	३	०	०
२००९	गोरखा	गोरखा	देउराली	१३	७	१९८	१००	०	०	०
२०१०	गोरखा	गोरखा	देउराली	१३	७	१९९	१००	०	०	०



कृष्ण बहादुर राना मगर
नगर प्रमुख

गोरखा नगरपालिकाको भू-उपयोग क्षेत्र वर्गीकरण सम्बन्धी मापदण्ड तथा विवरणहरू- २०८२

गोरखा नगरपालिकाको साविक देउराली गा.वि.स. हाल वडा नं. १३ र १४ को कित्तागत विवरणहरू										
सि.नं.	जिल्ला	स्थानीय तह	साविक गा वि स	हालको वार्ड	साविक वार्ड	कित्ता नं.	कृषि क्षेत्र	बसोबास क्षेत्र	व्यवसायिक क्षेत्र	औद्योगिक क्षेत्र
२०११	गोरखा	गोरखा	देउराली	१३	७	२०१	१००	०	०	०
२०१२	गोरखा	गोरखा	देउराली	१३	७	२०२	१००	०	०	०
२०१३	गोरखा	गोरखा	देउराली	१३	७	२०३	१००	०	०	०
२०१४	गोरखा	गोरखा	देउराली	१३	७	२०४	१००	०	०	०
२०१५	गोरखा	गोरखा	देउराली	१३	७	२०५	१००	०	०	०
२०१६	गोरखा	गोरखा	देउराली	१३	७	२०६	१००	०	०	०
२०१७	गोरखा	गोरखा	देउराली	१३	७	२०७	१००	०	०	०
२०१८	गोरखा	गोरखा	देउराली	१३	७	२०८	१००	०	०	०
२०१९	गोरखा	गोरखा	देउराली	१३	७	२०९	१००	०	०	०
२०२०	गोरखा	गोरखा	देउराली	१३	७	२१०	१००	०	०	०
२०२१	गोरखा	गोरखा	देउराली	१३	७	२११	१००	०	०	०
२०२२	गोरखा	गोरखा	देउराली	१३	७	२१२	१००	०	०	०
२०२३	गोरखा	गोरखा	देउराली	१३	७	२१३	१००	०	०	०
२०२४	गोरखा	गोरखा	देउराली	१३	७	२१४	१००	०	०	०
२०२५	गोरखा	गोरखा	देउराली	१३	७	२२१	१००	०	०	०
२०२६	गोरखा	गोरखा	देउराली	१३	७	२२२	१००	०	०	०
२०२७	गोरखा	गोरखा	देउराली	१३	७	२२३	९५	५	०	०
२०२८	गोरखा	गोरखा	देउराली	१३	७	२२४	१००	०	०	०
२०२९	गोरखा	गोरखा	देउराली	१३	७	२२५	१००	०	०	०
२०३०	गोरखा	गोरखा	देउराली	१३	७	२२६	१००	०	०	०
२०३१	गोरखा	गोरखा	देउराली	१३	७	२२७	१००	०	०	०
२०३२	गोरखा	गोरखा	देउराली	१३	७	२२८	९६	४	०	०
२०३३	गोरखा	गोरखा	देउराली	१३	७	२२९	०	१००	०	०
२०३४	गोरखा	गोरखा	देउराली	१३	७	२३०	१००	०	०	०
२०३५	गोरखा	गोरखा	देउराली	१३	७	२३१	१००	०	०	०
२०३६	गोरखा	गोरखा	देउराली	१३	७	२३४	१००	०	०	०
२०३७	गोरखा	गोरखा	देउराली	१३	७	२३५	१००	०	०	०
२०३८	गोरखा	गोरखा	देउराली	१३	७	२३६	०	१००	०	०
२०३९	गोरखा	गोरखा	देउराली	१३	७	२३७	०	१००	०	०
२०४०	गोरखा	गोरखा	देउराली	१३	७	२३८	१००	०	०	०



कृष्ण बहादुर राना मगर
नगर प्रमुख

गोरखा नगरपालिकाको भू-उपयोग क्षेत्र वर्गीकरण सम्बन्धी मापदण्ड तथा विवरणहरू- २०८२

गोरखा नगरपालिकाको साविक देउराली गा.वि.स. हाल वडा नं. १३ र १४ को कितागत विवरणहरू										
सि.नं.	जिल्ला	स्थानीय तह	साविक गा वि स	हालको वार्ड	साविक वार्ड	किता नं.	कृषि क्षेत्र	बसोबास क्षेत्र	व्यवसायिक क्षेत्र	औद्योगिक क्षेत्र
२०४१	गोरखा	गोरखा	देउराली	१३	७	२३९	१००	०	०	०
२०४२	गोरखा	गोरखा	देउराली	१३	७	२४०	१००	०	०	०
२०४३	गोरखा	गोरखा	देउराली	१३	७	२४१	०	१००	०	०
२०४४	गोरखा	गोरखा	देउराली	१३	७	२४२	०	१००	०	०
२०४५	गोरखा	गोरखा	देउराली	१३	७	२४३	१००	०	०	०
२०४६	गोरखा	गोरखा	देउराली	१३	७	२४४	१००	०	०	०
२०४७	गोरखा	गोरखा	देउराली	१३	७	२४५	०	१००	०	०
२०४८	गोरखा	गोरखा	देउराली	१३	७	२४६	०	१००	०	०
२०४९	गोरखा	गोरखा	देउराली	१३	७	२४७	०	१००	०	०
२०५०	गोरखा	गोरखा	देउराली	१३	७	२४८	०	१००	०	०
२०५१	गोरखा	गोरखा	देउराली	१३	७	२४९	१००	०	०	०
२०५२	गोरखा	गोरखा	देउराली	१३	७	२५०	१००	०	०	०
२०५३	गोरखा	गोरखा	देउराली	१३	७	२५१	१००	०	०	०
२०५४	गोरखा	गोरखा	देउराली	१३	७	२५२	१००	०	०	०
२०५५	गोरखा	गोरखा	देउराली	१३	७	२५३	०	१००	०	०
२०५६	गोरखा	गोरखा	देउराली	१३	७	२५४	१००	०	०	०
२०५७	गोरखा	गोरखा	देउराली	१३	७	२५५	१००	०	०	०
२०५८	गोरखा	गोरखा	देउराली	१३	७	२५६	१००	०	०	०
२०५९	गोरखा	गोरखा	देउराली	१३	७	२५७	१००	०	०	०
२०६०	गोरखा	गोरखा	देउराली	१३	७	२५८	१००	०	०	०
२०६१	गोरखा	गोरखा	देउराली	१३	७	२५९	१००	०	०	०
२०६२	गोरखा	गोरखा	देउराली	१३	७	२६०	१००	०	०	०
२०६३	गोरखा	गोरखा	देउराली	१३	७	२६१	१००	०	०	०
२०६४	गोरखा	गोरखा	देउराली	१३	७	२६२	१००	०	०	०
२०६५	गोरखा	गोरखा	देउराली	१३	७	२६३	१००	०	०	०
२०६६	गोरखा	गोरखा	देउराली	१३	७	२६४	०	१००	०	०
२०६७	गोरखा	गोरखा	देउराली	१३	७	२६५	१००	०	०	०
२०६८	गोरखा	गोरखा	देउराली	१३	७	२६६	१००	०	०	०
२०६९	गोरखा	गोरखा	देउराली	१३	७	२६८	१००	०	०	०
२०७०	गोरखा	गोरखा	देउराली	१३	७	२६९	०	१००	०	०



कृष्ण बहादुर राना मगर
नगर प्रमुख

गोरखा नगरपालिकाको भू-उपयोग क्षेत्र वर्गीकरण सम्बन्धी मापदण्ड तथा विवरणहरू- २०८२

गोरखा नगरपालिकाको साविक देउराली गा.वि.स. हाल वडा नं. १३ र १४ को कितागत विवरणहरू										
सि.नं.	जिल्ला	स्थानीय तह	साविक गा वि स	हालको वार्ड	साविक वार्ड	किता नं.	कृषि क्षेत्र	बसोबास क्षेत्र	व्यवसायिक क्षेत्र	औद्योगिक क्षेत्र
२०७१	गोरखा	गोरखा	देउराली	१३	७	२७०	१००	०	०	०
२०७२	गोरखा	गोरखा	देउराली	१३	७	२७२	०	१००	०	०
२०७३	गोरखा	गोरखा	देउराली	१३	७	२७३	०	१००	०	०
२०७४	गोरखा	गोरखा	देउराली	१३	७	२७४	१००	०	०	०
२०७५	गोरखा	गोरखा	देउराली	१३	७	२७५	०	१००	०	०
२०७६	गोरखा	गोरखा	देउराली	१३	७	२७६	१००	०	०	०
२०७७	गोरखा	गोरखा	देउराली	१३	७	२७७	०	१००	०	०
२०७८	गोरखा	गोरखा	देउराली	१३	७	२७८	१००	०	०	०
२०७९	गोरखा	गोरखा	देउराली	१३	७	२७९	०	१००	०	०
२०८०	गोरखा	गोरखा	देउराली	१३	७	२८०	०	१००	०	०
२०८१	गोरखा	गोरखा	देउराली	१३	७	२८१	१००	०	०	०
२०८२	गोरखा	गोरखा	देउराली	१३	७	२८२	०	१००	०	०
२०८३	गोरखा	गोरखा	देउराली	१३	७	२८४	१००	०	०	०
२०८४	गोरखा	गोरखा	देउराली	१३	७	२८५	०	१००	०	०
२०८५	गोरखा	गोरखा	देउराली	१३	७	२८६	१००	०	०	०
२०८६	गोरखा	गोरखा	देउराली	१३	७	२८७	१००	०	०	०
२०८७	गोरखा	गोरखा	देउराली	१३	७	२८८	१००	०	०	०
२०८८	गोरखा	गोरखा	देउराली	१३	७	२८९	१००	०	०	०
२०८९	गोरखा	गोरखा	देउराली	१३	७	२९०	१००	०	०	०
२०९०	गोरखा	गोरखा	देउराली	१३	७	२९४	१००	०	०	०
२०९१	गोरखा	गोरखा	देउराली	१३	७	२९५	१००	०	०	०
२०९२	गोरखा	गोरखा	देउराली	१३	७	२९६	१००	०	०	०
२०९३	गोरखा	गोरखा	देउराली	१३	७	२९९	१००	०	०	०
२०९४	गोरखा	गोरखा	देउराली	१३	७	३०१	१००	०	०	०
२०९५	गोरखा	गोरखा	देउराली	१३	७	३०२	१००	०	०	०
२०९६	गोरखा	गोरखा	देउराली	१३	७	३०३	१००	०	०	०
२०९७	गोरखा	गोरखा	देउराली	१३	७	३०६	१००	०	०	०
२०९८	गोरखा	गोरखा	देउराली	१३	७	३०७	१००	०	०	०
२०९९	गोरखा	गोरखा	देउराली	१३	७	३०८	९४	६	०	०
२१००	गोरखा	गोरखा	देउराली	१३	७	३०९	१००	०	०	०



कृष्ण बहादुर राना मगर
नगर प्रमुख

गोरखा नगरपालिकाको भू-उपयोग क्षेत्र वर्गीकरण सम्बन्धी मापदण्ड तथा विवरणहरू- २०८२

गोरखा नगरपालिकाको साविक देउराली गा.वि.स. हाल वडा नं. १३ र १४ को कितागत विवरणहरू										
सि.नं.	जिल्ला	स्थानीय तह	साविक गा वि स	हालको वार्ड	साविक वार्ड	किता नं.	कृषि क्षेत्र	बसोबास क्षेत्र	व्यवसायिक क्षेत्र	औद्योगिक क्षेत्र
२१०१	गोरखा	गोरखा	देउराली	१३	७	३१०	१००	०	०	०
२१०२	गोरखा	गोरखा	देउराली	१३	७	३१२	१००	०	०	०
२१०३	गोरखा	गोरखा	देउराली	१३	७	३१३	१००	०	०	०
२१०४	गोरखा	गोरखा	देउराली	१३	७	३१४	९२	८	०	०
२१०५	गोरखा	गोरखा	देउराली	१३	७	३१५	१००	०	०	०
२१०६	गोरखा	गोरखा	देउराली	१३	७	३१६	१००	०	०	०
२१०७	गोरखा	गोरखा	देउराली	१३	७	३१७	१००	०	०	०
२१०८	गोरखा	गोरखा	देउराली	१३	७	३१८	१००	०	०	०
२१०९	गोरखा	गोरखा	देउराली	१३	७	३१९	१००	०	०	०
२११०	गोरखा	गोरखा	देउराली	१३	७	३२०	१००	०	०	०
२१११	गोरखा	गोरखा	देउराली	१३	७	३२१	८९	११	०	०
२११२	गोरखा	गोरखा	देउराली	१३	७	३२२	१००	०	०	०
२११३	गोरखा	गोरखा	देउराली	१३	७	३२३	१००	०	०	०
२११४	गोरखा	गोरखा	देउराली	१३	७	३२६	१००	०	०	०
२११५	गोरखा	गोरखा	देउराली	१३	७	३२७	०	१००	०	०
२११६	गोरखा	गोरखा	देउराली	१३	७	३२८	१००	०	०	०
२११७	गोरखा	गोरखा	देउराली	१३	७	३२९	१००	०	०	०
२११८	गोरखा	गोरखा	देउराली	१३	७	३३०	१००	०	०	०
२११९	गोरखा	गोरखा	देउराली	१३	७	३३१	१००	०	०	०
२१२०	गोरखा	गोरखा	देउराली	१३	७	३३२	१००	०	०	०
२१२१	गोरखा	गोरखा	देउराली	१३	७	३३७	१००	०	०	०
२१२२	गोरखा	गोरखा	देउराली	१३	७	३३८	१००	०	०	०
२१२३	गोरखा	गोरखा	देउराली	१३	७	३३९	१००	०	०	०
२१२४	गोरखा	गोरखा	देउराली	१३	७	३४०	८६	१४	०	०
२१२५	गोरखा	गोरखा	देउराली	१३	७	३४२	०	१००	०	०
२१२६	गोरखा	गोरखा	देउराली	१३	७	३४४	१००	०	०	०
२१२७	गोरखा	गोरखा	देउराली	१३	७	३४६	१००	०	०	०
२१२८	गोरखा	गोरखा	देउराली	१३	७	३४७	१००	०	०	०
२१२९	गोरखा	गोरखा	देउराली	१३	७	३४९	०	१००	०	०
२१३०	गोरखा	गोरखा	देउराली	१३	७	३५२	०	१००	०	०



कृष्ण बहादुर राना मगर
नगर प्रमुख

गोरखा नगरपालिकाको भू-उपयोग क्षेत्र वर्गीकरण सम्बन्धी मापदण्ड तथा विवरणहरू- २०८२

गोरखा नगरपालिकाको साविक देउराली गा.वि.स. हाल वडा नं. १३ र १४ को कितागत विवरणहरू										
सि नं.	जिल्ला	स्थानीय तह	साविक गा वि स	हालको वार्ड	साविक वार्ड	किता नं.	कृषि क्षेत्र	बसोबास क्षेत्र	व्यवसायिक क्षेत्र	औद्योगिक क्षेत्र
२१३१	गोरखा	गोरखा	देउराली	१३	७	३५४	०	१००	०	०
२१३२	गोरखा	गोरखा	देउराली	१३	७	३५५	०	१००	०	०
२१३३	गोरखा	गोरखा	देउराली	१३	७	३५६	०	१००	०	०
२१३४	गोरखा	गोरखा	देउराली	१३	७	३५७	०	१००	०	०
२१३५	गोरखा	गोरखा	देउराली	१३	७	३५८	०	१००	०	०
२१३६	गोरखा	गोरखा	देउराली	१३	७	३६१	०	१००	०	०
२१३७	गोरखा	गोरखा	देउराली	१३	७	३६३	०	१००	०	०
२१३८	गोरखा	गोरखा	देउराली	१३	७	३६६	०	१००	०	०
२१३९	गोरखा	गोरखा	देउराली	१३	७	३६७	०	१००	०	०
२१४०	गोरखा	गोरखा	देउराली	१३	७	३६८	०	१००	०	०
२१४१	गोरखा	गोरखा	देउराली	१३	७	३६९	०	१००	०	०
२१४२	गोरखा	गोरखा	देउराली	१३	७	३७०	०	१००	०	०
२१४३	गोरखा	गोरखा	देउराली	१३	७	३७३	०	१००	०	०
२१४४	गोरखा	गोरखा	देउराली	१३	७	३७४	०	१००	०	०
२१४५	गोरखा	गोरखा	देउराली	१३	७	३८२	०	१००	०	०
२१४६	गोरखा	गोरखा	देउराली	१३	७	३८३	०	१००	०	०
२१४७	गोरखा	गोरखा	देउराली	१३	७	३८४	०	१००	०	०
२१४८	गोरखा	गोरखा	देउराली	१३	७	३८९	०	१००	०	०
२१४९	गोरखा	गोरखा	देउराली	१३	७	३९१	०	१००	०	०
२१५०	गोरखा	गोरखा	देउराली	१३	७	३९२	१००	०	०	०
२१५१	गोरखा	गोरखा	देउराली	१३	७	३९३	०	१००	०	०
२१५२	गोरखा	गोरखा	देउराली	१३	७	३९४	०	१००	०	०
२१५३	गोरखा	गोरखा	देउराली	१३	७	३९६	०	१००	०	०
२१५४	गोरखा	गोरखा	देउराली	१३	७	३९८	०	१००	०	०
२१५५	गोरखा	गोरखा	देउराली	१३	७	३९९	०	१००	०	०
२१५६	गोरखा	गोरखा	देउराली	१३	७	४००	१००	०	०	०
२१५७	गोरखा	गोरखा	देउराली	१३	७	४०२	०	१००	०	०
२१५८	गोरखा	गोरखा	देउराली	१३	७	४०३	०	१००	०	०
२१५९	गोरखा	गोरखा	देउराली	१३	७	४०४	०	१००	०	०
२१६०	गोरखा	गोरखा	देउराली	१३	७	४०५	०	१००	०	०



कृष्ण बहादुर राना मगर
नगर प्रमुख

गोरखा नगरपालिकाको भू-उपयोग क्षेत्र वर्गीकरण सम्बन्धी मापदण्ड तथा विवरणहरू- २०८२

गोरखा नगरपालिकाको साविक देउराली गा.वि.स. हाल वडा नं. १३ र १४ को कितागत विवरणहरू										
सि.नं.	जिल्ला	स्थानीय तह	साविक गा वि स	हालको वार्ड	साविक वार्ड	किता नं.	कृषि क्षेत्र	बसोबास क्षेत्र	व्यवसायिक क्षेत्र	औद्योगिक क्षेत्र
२१६१	गोरखा	गोरखा	देउराली	१३	७	४०६	७१	२९	०	०
२१६२	गोरखा	गोरखा	देउराली	१३	७	४०७	०	१००	०	०
२१६३	गोरखा	गोरखा	देउराली	१३	७	४०८	०	१००	०	०
२१६४	गोरखा	गोरखा	देउराली	१३	७	४१०	०	१००	०	०
२१६५	गोरखा	गोरखा	देउराली	१३	७	४१२	०	१००	०	०
२१६६	गोरखा	गोरखा	देउराली	१३	७	४१४	०	१००	०	०
२१६७	गोरखा	गोरखा	देउराली	१३	७	४१६	०	१००	०	०
२१६८	गोरखा	गोरखा	देउराली	१३	७	४१७	०	१००	०	०
२१६९	गोरखा	गोरखा	देउराली	१३	७	४१८	०	१००	०	०
२१७०	गोरखा	गोरखा	देउराली	१३	७	४१९	०	१००	०	०
२१७१	गोरखा	गोरखा	देउराली	१३	७	४२१	०	१००	०	०
२१७२	गोरखा	गोरखा	देउराली	१३	७	४२२	६२	३८	०	०
२१७३	गोरखा	गोरखा	देउराली	१३	७	४२३	९२	८	०	०
२१७४	गोरखा	गोरखा	देउराली	१३	७	४२४	६८	३२	०	०
२१७५	गोरखा	गोरखा	देउराली	१३	७	४२६	०	१००	०	०
२१७६	गोरखा	गोरखा	देउराली	१३	७	४३०	०	१००	०	०
२१७७	गोरखा	गोरखा	देउराली	१३	७	४३६	०	१००	०	०
२१७८	गोरखा	गोरखा	देउराली	१३	७	४३९	०	१००	०	०
२१७९	गोरखा	गोरखा	देउराली	१३	७	४४४	१००	०	०	०
२१८०	गोरखा	गोरखा	देउराली	१३	७	४४५	६७	३३	०	०
२१८१	गोरखा	गोरखा	देउराली	१३	७	४४६	०	१००	०	०
२१८२	गोरखा	गोरखा	देउराली	१३	७	४४८	०	१००	०	०
२१८३	गोरखा	गोरखा	देउराली	१३	७	४५०	१००	०	०	०
२१८४	गोरखा	गोरखा	देउराली	१३	७	४५१	०	१००	०	०
२१८५	गोरखा	गोरखा	देउराली	१३	७	४५२	०	१००	०	०
२१८६	गोरखा	गोरखा	देउराली	१३	७	४५३	०	१००	०	०
२१८७	गोरखा	गोरखा	देउराली	१३	७	४५४	०	१००	०	०
२१८८	गोरखा	गोरखा	देउराली	१३	७	४५५	०	१००	०	०
२१८९	गोरखा	गोरखा	देउराली	१३	७	४५६	१००	०	०	०
२१९०	गोरखा	गोरखा	देउराली	१३	७	४५७	०	१००	०	०



कृष्ण बहादुर राना मगर
नगर प्रमुख

गोरखा नगरपालिकाको भू-उपयोग क्षेत्र वर्गीकरण सम्बन्धी मापदण्ड तथा विवरणहरू- २०८२

गोरखा नगरपालिकाको साविक देउराली गा.वि.स. हाल वडा नं. १३ र १४ को कितागत विवरणहरू										
सि.नं.	जिल्ला	स्थानीय तह	साविक गा वि स	हालको वार्ड	साविक वार्ड	किता नं.	कृषि क्षेत्र	बसोबास क्षेत्र	व्यवसायिक क्षेत्र	औद्योगिक क्षेत्र
२१९१	गोरखा	गोरखा	देउराली	१३	७	४५८	१००	०	०	०
२१९२	गोरखा	गोरखा	देउराली	१३	७	४६०	१००	०	०	०
२१९३	गोरखा	गोरखा	देउराली	१३	७	४६१	१००	०	०	०
२१९४	गोरखा	गोरखा	देउराली	१३	७	४६२	१००	०	०	०
२१९५	गोरखा	गोरखा	देउराली	१३	७	४६३	९१	९	०	०
२१९६	गोरखा	गोरखा	देउराली	१३	७	४६४	०	१००	०	०
२१९७	गोरखा	गोरखा	देउराली	१३	७	४६५	०	१००	०	०
२१९८	गोरखा	गोरखा	देउराली	१३	७	४६६	०	१००	०	०
२१९९	गोरखा	गोरखा	देउराली	१३	७	४६७	०	१००	०	०
२२००	गोरखा	गोरखा	देउराली	१३	७	४६९	०	१००	०	०
२२०१	गोरखा	गोरखा	देउराली	१३	७	४७१	०	१००	०	०
२२०२	गोरखा	गोरखा	देउराली	१३	७	४७२	०	१००	०	०
२२०३	गोरखा	गोरखा	देउराली	१३	७	४७३	०	१००	०	०
२२०४	गोरखा	गोरखा	देउराली	१३	७	४७४	०	१००	०	०
२२०५	गोरखा	गोरखा	देउराली	१३	७	४७५	०	१००	०	०
२२०६	गोरखा	गोरखा	देउराली	१३	७	४७६	०	१००	०	०
२२०७	गोरखा	गोरखा	देउराली	१३	७	४७७	०	१००	०	०
२२०८	गोरखा	गोरखा	देउराली	१३	७	४७९	०	१००	०	०
२२०९	गोरखा	गोरखा	देउराली	१३	७	४८०	०	१००	०	०
२२१०	गोरखा	गोरखा	देउराली	१३	७	४८१	०	१००	०	०
२२११	गोरखा	गोरखा	देउराली	१३	७	४८३	०	१००	०	०
२२१२	गोरखा	गोरखा	देउराली	१३	७	४८४	०	१००	०	०
२२१३	गोरखा	गोरखा	देउराली	१३	७	४८५	०	१००	०	०
२२१४	गोरखा	गोरखा	देउराली	१३	७	४८६	०	१००	०	०
२२१५	गोरखा	गोरखा	देउराली	१३	७	४८७	०	१००	०	०
२२१६	गोरखा	गोरखा	देउराली	१३	७	४८८	०	१००	०	०
२२१७	गोरखा	गोरखा	देउराली	१३	७	४९०	०	१००	०	०
२२१८	गोरखा	गोरखा	देउराली	१३	७	४९३	०	१००	०	०
२२१९	गोरखा	गोरखा	देउराली	१३	७	४९४	०	१००	०	०
२२२०	गोरखा	गोरखा	देउराली	१३	७	४९५	०	१००	०	०



कृष्ण बहादुर राना मगर
नगर प्रमुख

गोरखा नगरपालिकाको भू-उपयोग क्षेत्र वर्गीकरण सम्बन्धी मापदण्ड तथा विवरणहरू- २०८२

गोरखा नगरपालिकाको साविक देउराली गा.वि.स. हाल वडा नं. १३ र १४ को कितागत विवरणहरू										
सि.नं.	जिल्ला	स्थानीय तह	साविक गा वि स	हालको वार्ड	साविक वार्ड	किता नं.	कृषि क्षेत्र	बसोबास क्षेत्र	व्यवसायिक क्षेत्र	औद्योगिक क्षेत्र
२२२१	गोरखा	गोरखा	देउराली	१३	७	४९८	०	१००	०	०
२२२२	गोरखा	गोरखा	देउराली	१३	७	५०१	०	१००	०	०
२२२३	गोरखा	गोरखा	देउराली	१३	७	५०२	१००	०	०	०
२२२४	गोरखा	गोरखा	देउराली	१३	७	५०३	०	१००	०	०
२२२५	गोरखा	गोरखा	देउराली	१३	७	५०४	०	१००	०	०
२२२६	गोरखा	गोरखा	देउराली	१३	७	५०५	९२	८	०	०
२२२७	गोरखा	गोरखा	देउराली	१३	७	५०६	१००	०	०	०
२२२८	गोरखा	गोरखा	देउराली	१३	७	५०७	०	१००	०	०
२२२९	गोरखा	गोरखा	देउराली	१३	७	५१२	०	१००	०	०
२२३०	गोरखा	गोरखा	देउराली	१३	७	५१३	०	१००	०	०
२२३१	गोरखा	गोरखा	देउराली	१३	७	५१४	०	१००	०	०
२२३२	गोरखा	गोरखा	देउराली	१३	७	५१५	०	१००	०	०
२२३३	गोरखा	गोरखा	देउराली	१३	७	५१९	०	१००	०	०
२२३४	गोरखा	गोरखा	देउराली	१३	७	५२०	०	१००	०	०
२२३५	गोरखा	गोरखा	देउराली	१३	७	५२४	९१	९	०	०
२२३६	गोरखा	गोरखा	देउराली	१३	७	५२६	१००	०	०	०
२२३७	गोरखा	गोरखा	देउराली	१३	७	५२७	०	१००	०	०
२२३८	गोरखा	गोरखा	देउराली	१३	७	५२८	०	१००	०	०
२२३९	गोरखा	गोरखा	देउराली	१३	७	५२९	०	१००	०	०
२२४०	गोरखा	गोरखा	देउराली	१३	७	५३०	०	१००	०	०
२२४१	गोरखा	गोरखा	देउराली	१३	७	५३१	७२	२८	०	०
२२४२	गोरखा	गोरखा	देउराली	१३	७	५३२	०	१००	०	०
२२४३	गोरखा	गोरखा	देउराली	१३	७	५३४	०	१००	०	०
२२४४	गोरखा	गोरखा	देउराली	१३	७	५३५	०	१००	०	०
२२४५	गोरखा	गोरखा	देउराली	१३	७	५३६	०	१००	०	०
२२४६	गोरखा	गोरखा	देउराली	१३	७	५३८	१००	०	०	०
२२४७	गोरखा	गोरखा	देउराली	१३	७	५३९	१००	०	०	०
२२४८	गोरखा	गोरखा	देउराली	१३	७	५४०	१००	०	०	०
२२४९	गोरखा	गोरखा	देउराली	१३	७	५४१	१००	०	०	०
२२५०	गोरखा	गोरखा	देउराली	१३	७	५४२	१००	०	०	०



कृष्ण बहादुर राना मगर
नगर प्रमुख

गोरखा नगरपालिकाको भू-उपयोग क्षेत्र वर्गीकरण सम्बन्धी मापदण्ड तथा विवरणहरू- २०८२

गोरखा नगरपालिकाको साविक देउराली गा.वि.स. हाल वडा नं. १३ र १४ को कित्तागत विवरणहरू										
सि.नं.	जिल्ला	स्थानीय तह	साविक गा वि स	हालको वार्ड	साविक वार्ड	कित्ता नं.	कृषि क्षेत्र	बसोबास क्षेत्र	व्यवसायिक क्षेत्र	औद्योगिक क्षेत्र
२२५१	गोरखा	गोरखा	देउराली	१३	७	५४३	१००	०	०	०
२२५२	गोरखा	गोरखा	देउराली	१३	७	५४४	१००	०	०	०
२२५३	गोरखा	गोरखा	देउराली	१३	७	५४८	१००	०	०	०
२२५४	गोरखा	गोरखा	देउराली	१३	७	५४९	०	१००	०	०
२२५५	गोरखा	गोरखा	देउराली	१३	७	५५०	०	१००	०	०
२२५६	गोरखा	गोरखा	देउराली	१३	७	५५१	०	१००	०	०
२२५७	गोरखा	गोरखा	देउराली	१३	७	५५२	०	१००	०	०
२२५८	गोरखा	गोरखा	देउराली	१३	७	५५४	१००	०	०	०
२२५९	गोरखा	गोरखा	देउराली	१३	७	५५५	६२	३८	०	०
२२६०	गोरखा	गोरखा	देउराली	१३	७	५५७	०	१००	०	०
२२६१	गोरखा	गोरखा	देउराली	१३	७	५५८	०	१००	०	०
२२६२	गोरखा	गोरखा	देउराली	१३	७	५५९	८९	११	०	०
२२६३	गोरखा	गोरखा	देउराली	१३	७	५६०	०	१००	०	०
२२६४	गोरखा	गोरखा	देउराली	१३	७	५६१	८७	१३	०	०
२२६५	गोरखा	गोरखा	देउराली	१३	७	५६२	०	१००	०	०
२२६६	गोरखा	गोरखा	देउराली	१३	७	५६३	०	१००	०	०
२२६७	गोरखा	गोरखा	देउराली	१३	७	५६४	०	१००	०	०
२२६८	गोरखा	गोरखा	देउराली	१३	७	५६६	०	१००	०	०
२२६९	गोरखा	गोरखा	देउराली	१३	७	५६७	०	१००	०	०
२२७०	गोरखा	गोरखा	देउराली	१३	७	५६८	१००	०	०	०
२२७१	गोरखा	गोरखा	देउराली	१३	७	५७२	१००	०	०	०
२२७२	गोरखा	गोरखा	देउराली	१३	७	५७३	१००	०	०	०
२२७३	गोरखा	गोरखा	देउराली	१३	७	५७४	८७	१३	०	०
२२७४	गोरखा	गोरखा	देउराली	१३	७	५७५	०	१००	०	०
२२७५	गोरखा	गोरखा	देउराली	१३	७	५७७	०	१००	०	०
२२७६	गोरखा	गोरखा	देउराली	१३	७	५७८	०	१००	०	०
२२७७	गोरखा	गोरखा	देउराली	१३	७	५८०	०	१००	०	०
२२७८	गोरखा	गोरखा	देउराली	१३	७	५८१	०	१००	०	०
२२७९	गोरखा	गोरखा	देउराली	१३	७	५८३	०	१००	०	०
२२८०	गोरखा	गोरखा	देउराली	१३	७	५८४	०	१००	०	०



कृष्ण बहादुर राना मगर
नगर प्रमुख

गोरखा नगरपालिकाको भू-उपयोग क्षेत्र वर्गीकरण सम्बन्धी मापदण्ड तथा विवरणहरू- २०८२

गोरखा नगरपालिकाको साविक देउराली गा.वि.स. हाल वडा नं. १३ र १४ को कितागत विवरणहरू										
सि.नं.	जिल्ला	स्थानीय तह	साविक गा वि स	हालको वार्ड	साविक वार्ड	किता नं.	कृषि क्षेत्र	बसोबास क्षेत्र	व्यवसायिक क्षेत्र	औद्योगिक क्षेत्र
२२८१	गोरखा	गोरखा	देउराली	१३	७	५८६	०	१००	०	०
२२८२	गोरखा	गोरखा	देउराली	१३	७	५८७	०	१००	०	०
२२८३	गोरखा	गोरखा	देउराली	१३	७	५९०	९४	६	०	०
२२८४	गोरखा	गोरखा	देउराली	१३	७	५९१	०	१००	०	०
२२८५	गोरखा	गोरखा	देउराली	१३	७	५९२	०	१००	०	०
२२८६	गोरखा	गोरखा	देउराली	१३	७	५९३	०	१००	०	०
२२८७	गोरखा	गोरखा	देउराली	१३	७	५९४	०	१००	०	०
२२८८	गोरखा	गोरखा	देउराली	१३	७	५९७	७७	२३	०	०
२२८९	गोरखा	गोरखा	देउराली	१३	७	५९८	१००	०	०	०
२२९०	गोरखा	गोरखा	देउराली	१३	७	५९९	१००	०	०	०
२२९१	गोरखा	गोरखा	देउराली	१३	७	६००	१००	०	०	०
२२९२	गोरखा	गोरखा	देउराली	१३	७	६०२	०	१००	०	०
२२९३	गोरखा	गोरखा	देउराली	१३	७	६०५	०	१००	०	०
२२९४	गोरखा	गोरखा	देउराली	१३	७	६०६	०	१००	०	०
२२९५	गोरखा	गोरखा	देउराली	१३	७	६०७	०	१००	०	०
२२९६	गोरखा	गोरखा	देउराली	१३	७	६०८	०	१००	०	०
२२९७	गोरखा	गोरखा	देउराली	१३	७	६०९	०	१००	०	०
२२९८	गोरखा	गोरखा	देउराली	१३	७	६१०	०	१००	०	०
२२९९	गोरखा	गोरखा	देउराली	१३	७	६११	०	१००	०	०
२३००	गोरखा	गोरखा	देउराली	१३	७	६१२	०	१००	०	०
२३०१	गोरखा	गोरखा	देउराली	१३	७	६१३	१००	०	०	०
२३०२	गोरखा	गोरखा	देउराली	१३	७	६१४	१००	०	०	०
२३०३	गोरखा	गोरखा	देउराली	१३	७	६१५	१००	०	०	०
२३०४	गोरखा	गोरखा	देउराली	१३	७	६१९	०	१००	०	०
२३०५	गोरखा	गोरखा	देउराली	१३	७	६२०	०	१००	०	०
२३०६	गोरखा	गोरखा	देउराली	१३	७	६२१	०	१००	०	०
२३०७	गोरखा	गोरखा	देउराली	१३	७	६२२	०	१००	०	०
२३०८	गोरखा	गोरखा	देउराली	१३	७	६२४	१००	०	०	०
२३०९	गोरखा	गोरखा	देउराली	१३	७	६२५	०	१००	०	०
२३१०	गोरखा	गोरखा	देउराली	१३	७	६२६	०	१००	०	०



कृष्ण बहादुर राना मगर
नगर प्रमुख

गोरखा नगरपालिकाको भू-उपयोग क्षेत्र वर्गीकरण सम्बन्धी मापदण्ड तथा विवरणहरू- २०८२

गोरखा नगरपालिकाको साविक देउराली गा.वि.स. हाल वडा नं. १३ र १४ को कित्तागत विवरणहरू										
सि नं.	जिल्ला	स्थानीय तह	साविक गा वि स	हालको वार्ड	साविक वार्ड	कित्ता नं.	कृषि क्षेत्र	बसोबास क्षेत्र	व्यवसायिक क्षेत्र	औद्योगिक क्षेत्र
२३११	गोरखा	गोरखा	देउराली	१३	७	६२७	०	१००	०	०
२३१२	गोरखा	गोरखा	देउराली	१३	७	६२८	०	१००	०	०
२३१३	गोरखा	गोरखा	देउराली	१३	७	६२९	०	१००	०	०
२३१४	गोरखा	गोरखा	देउराली	१३	७	६३०	०	१००	०	०
२३१५	गोरखा	गोरखा	देउराली	१३	७	६३१	०	१००	०	०
२३१६	गोरखा	गोरखा	देउराली	१३	७	६३२	१००	०	०	०
२३१७	गोरखा	गोरखा	देउराली	१३	७	६३७	१००	०	०	०
२३१८	गोरखा	गोरखा	देउराली	१३	७	६३८	१००	०	०	०
२३१९	गोरखा	गोरखा	देउराली	१३	७	६४०	१००	०	०	०
२३२०	गोरखा	गोरखा	देउराली	१३	७	६४२	१००	०	०	०
२३२१	गोरखा	गोरखा	देउराली	१३	७	६४५	१००	०	०	०
२३२२	गोरखा	गोरखा	देउराली	१३	७	६४६	१००	०	०	०
२३२३	गोरखा	गोरखा	देउराली	१३	७	६४८	०	१००	०	०
२३२४	गोरखा	गोरखा	देउराली	१३	७	६४९	९०	१०	०	०
२३२५	गोरखा	गोरखा	देउराली	१३	७	६५०	१००	०	०	०
२३२६	गोरखा	गोरखा	देउराली	१३	७	६५१	१००	०	०	०
२३२७	गोरखा	गोरखा	देउराली	१३	७	६५२	०	१००	०	०
२३२८	गोरखा	गोरखा	देउराली	१३	७	६५३	०	१००	०	०
२३२९	गोरखा	गोरखा	देउराली	१३	७	६५६	९४	६	०	०
२३३०	गोरखा	गोरखा	देउराली	१३	७	६५८	४१	५९	०	०
२३३१	गोरखा	गोरखा	देउराली	१३	७	६५९	१००	०	०	०
२३३२	गोरखा	गोरखा	देउराली	१३	७	६६०	१००	०	०	०
२३३३	गोरखा	गोरखा	देउराली	१३	७	६६१	१००	०	०	०
२३३४	गोरखा	गोरखा	देउराली	१३	७	६६७	०	१००	०	०
२३३५	गोरखा	गोरखा	देउराली	१३	७	६६८	०	१००	०	०
२३३६	गोरखा	गोरखा	देउराली	१३	७	६६९	०	१००	०	०
२३३७	गोरखा	गोरखा	देउराली	१३	७	६७०	०	१००	०	०
२३३८	गोरखा	गोरखा	देउराली	१३	७	६७३	०	१००	०	०
२३३९	गोरखा	गोरखा	देउराली	१३	७	६७७	१००	०	०	०
२३४०	गोरखा	गोरखा	देउराली	१३	७	६७८	०	१००	०	०



कृष्ण बहादुर राना मगर
नगर प्रमुख

गोरखा नगरपालिकाको भू-उपयोग क्षेत्र वर्गीकरण सम्बन्धी मापदण्ड तथा विवरणहरू- २०८२

गोरखा नगरपालिकाको साविक देउराली गा.वि.स. हाल वडा नं. १३ र १४ को कितागत विवरणहरू										
सि.नं.	जिल्ला	स्थानीय तह	साविक गा वि स	हालको वार्ड	साविक वार्ड	किता नं.	कृषि क्षेत्र	बसोबास क्षेत्र	व्यवसायिक क्षेत्र	औद्योगिक क्षेत्र
२३४१	गोरखा	गोरखा	देउराली	१३	७	६७९	१००	०	०	०
२३४२	गोरखा	गोरखा	देउराली	१३	७	६८०	१००	०	०	०
२३४३	गोरखा	गोरखा	देउराली	१३	७	६८३	१००	०	०	०
२३४४	गोरखा	गोरखा	देउराली	१३	७	६८४	०	१००	०	०
२३४५	गोरखा	गोरखा	देउराली	१३	७	६८५	०	१००	०	०
२३४६	गोरखा	गोरखा	देउराली	१३	७	६८६	०	१००	०	०
२३४७	गोरखा	गोरखा	देउराली	१३	७	६८७	०	१००	०	०
२३४८	गोरखा	गोरखा	देउराली	१३	७	६८८	०	१००	०	०
२३४९	गोरखा	गोरखा	देउराली	१३	७	६९३	०	१००	०	०
२३५०	गोरखा	गोरखा	देउराली	१३	७	६९४	०	१००	०	०
२३५१	गोरखा	गोरखा	देउराली	१३	७	६९६	०	१००	०	०
२३५२	गोरखा	गोरखा	देउराली	१३	७	६९७	०	१००	०	०
२३५३	गोरखा	गोरखा	देउराली	१३	७	६९९	०	१००	०	०
२३५४	गोरखा	गोरखा	देउराली	१३	७	७०१	०	१००	०	०
२३५५	गोरखा	गोरखा	देउराली	१३	७	७०२	०	१००	०	०
२३५६	गोरखा	गोरखा	देउराली	१३	७	७०८	०	१००	०	०
२३५७	गोरखा	गोरखा	देउराली	१३	७	७०९	६६	३४	०	०
२३५८	गोरखा	गोरखा	देउराली	१३	७	७१०	१००	०	०	०
२३५९	गोरखा	गोरखा	देउराली	१३	७	७१४	१००	०	०	०
२३६०	गोरखा	गोरखा	देउराली	१३	७	७१५	१००	०	०	०
२३६१	गोरखा	गोरखा	देउराली	१३	७	७२१	१००	०	०	०
२३६२	गोरखा	गोरखा	देउराली	१३	७	७२३	१००	०	०	०
२३६३	गोरखा	गोरखा	देउराली	१३	७	७२४	१००	०	०	०
२३६४	गोरखा	गोरखा	देउराली	१३	७	७२५	१००	०	०	०
२३६५	गोरखा	गोरखा	देउराली	१३	७	७२६	१००	०	०	०
२३६६	गोरखा	गोरखा	देउराली	१३	७	७२८	०	१००	०	०
२३६७	गोरखा	गोरखा	देउराली	१३	७	७२९	०	१००	०	०
२३६८	गोरखा	गोरखा	देउराली	१३	७	७३०	०	१००	०	०
२३६९	गोरखा	गोरखा	देउराली	१३	७	७३१	०	१००	०	०
२३७०	गोरखा	गोरखा	देउराली	१३	७	७३३	०	१००	०	०



कृष्ण बहादुर राना मगर
नगर प्रमुख

गोरखा नगरपालिकाको भू-उपयोग क्षेत्र वर्गीकरण सम्बन्धी मापदण्ड तथा विवरणहरू- २०८२

गोरखा नगरपालिकाको साविक देउराली गा.वि.स. हाल वडा नं. १३ र १४ को कित्तागत विवरणहरू										
सि.नं.	जिल्ला	स्थानीय तह	साविक गा वि स	हालको वार्ड	साविक वार्ड	कित्ता नं.	कृषि क्षेत्र	बसोबास क्षेत्र	व्यवसायिक क्षेत्र	औद्योगिक क्षेत्र
२३७१	गोरखा	गोरखा	देउराली	१३	७	७३५	०	१००	०	०
२३७२	गोरखा	गोरखा	देउराली	१३	७	७३६	०	१००	०	०
२३७३	गोरखा	गोरखा	देउराली	१३	७	७३७	०	१००	०	०
२३७४	गोरखा	गोरखा	देउराली	१३	७	७३८	०	१००	०	०
२३७५	गोरखा	गोरखा	देउराली	१३	७	७३९	०	१००	०	०
२३७६	गोरखा	गोरखा	देउराली	१३	७	७४०	१००	०	०	०
२३७७	गोरखा	गोरखा	देउराली	१३	७	७४१	१००	०	०	०
२३७८	गोरखा	गोरखा	देउराली	१३	७	७४२	०	१००	०	०
२३७९	गोरखा	गोरखा	देउराली	१३	७	७४३	०	१००	०	०
२३८०	गोरखा	गोरखा	देउराली	१३	७	७४४	०	१००	०	०
२३८१	गोरखा	गोरखा	देउराली	१३	७	७४५	०	१००	०	०
२३८२	गोरखा	गोरखा	देउराली	१३	७	७४६	०	१००	०	०
२३८३	गोरखा	गोरखा	देउराली	१३	७	७४७	१००	०	०	०
२३८४	गोरखा	गोरखा	देउराली	१३	७	७४८	०	१००	०	०
२३८५	गोरखा	गोरखा	देउराली	१३	७	७४९	१००	०	०	०
२३८६	गोरखा	गोरखा	देउराली	१३	७	७५०	९१	९	०	०
२३८७	गोरखा	गोरखा	देउराली	१३	७	७५१	१००	०	०	०
२३८८	गोरखा	गोरखा	देउराली	१३	७	७५६	१००	०	०	०
२३८९	गोरखा	गोरखा	देउराली	१३	७	७५७	९२	८	०	०
२३९०	गोरखा	गोरखा	देउराली	१३	७	७५८	१००	०	०	०
२३९१	गोरखा	गोरखा	देउराली	१३	७	७५९	१००	०	०	०
२३९२	गोरखा	गोरखा	देउराली	१३	७	७६०	०	१००	०	०
२३९३	गोरखा	गोरखा	देउराली	१३	७	७६१	०	१००	०	०
२३९४	गोरखा	गोरखा	देउराली	१३	७	७६२	०	१००	०	०
२३९५	गोरखा	गोरखा	देउराली	१३	७	७६३	०	१००	०	०
२३९६	गोरखा	गोरखा	देउराली	१३	७	७६४	०	१००	०	०
२३९७	गोरखा	गोरखा	देउराली	१३	७	७६५	१००	०	०	०
२३९८	गोरखा	गोरखा	देउराली	१३	७	७६८	०	१००	०	०
२३९९	गोरखा	गोरखा	देउराली	१३	७	७६९	०	१००	०	०
२४००	गोरखा	गोरखा	देउराली	१३	७	७७०	०	१००	०	०



कृष्ण बहादुर राना मगर
नगर प्रमुख

गोरखा नगरपालिकाको भू-उपयोग क्षेत्र वर्गीकरण सम्बन्धी मापदण्ड तथा विवरणहरू-२०८२

गोरखा नगरपालिकाको साविक देउराली गा.वि.स. हाल वडा नं. १३ र १४ को कित्तागत विवरणहरू										
सि.नं.	जिल्ला	स्थानीय तह	साविक गा वि स	हालको वार्ड	साविक वार्ड	कित्ता नं.	कृषि क्षेत्र	बसोबास क्षेत्र	व्यवसायिक क्षेत्र	औद्योगिक क्षेत्र
२४०१	गोरखा	गोरखा	देउराली	१३	७	७७२	०	१००	०	०
२४०२	गोरखा	गोरखा	देउराली	१३	७	७७४	१००	०	०	०
२४०३	गोरखा	गोरखा	देउराली	१३	७	७७५	१००	०	०	०
२४०४	गोरखा	गोरखा	देउराली	१३	७	७७६	१००	०	०	०
२४०५	गोरखा	गोरखा	देउराली	१३	७	७७७	१००	०	०	०
२४०६	गोरखा	गोरखा	देउराली	१३	७	७७९	०	१००	०	०
२४०७	गोरखा	गोरखा	देउराली	१३	७	७८०	१००	०	०	०
२४०८	गोरखा	गोरखा	देउराली	१३	७	७८१	१००	०	०	०
२४०९	गोरखा	गोरखा	देउराली	१३	७	७८२	१००	०	०	०
२४१०	गोरखा	गोरखा	देउराली	१३	७	७८३	०	१००	०	०
२४११	गोरखा	गोरखा	देउराली	१३	७	७८६	१००	०	०	०
२४१२	गोरखा	गोरखा	देउराली	१३	७	७८९	०	१००	०	०
२४१३	गोरखा	गोरखा	देउराली	१३	७	७९१	१००	०	०	०
२४१४	गोरखा	गोरखा	देउराली	१३	७	७९३	१००	०	०	०
२४१५	गोरखा	गोरखा	देउराली	१३	७	७९४	१००	०	०	०
२४१६	गोरखा	गोरखा	देउराली	१३	७	७९६	१००	०	०	०
२४१७	गोरखा	गोरखा	देउराली	१३	७	७९८	१००	०	०	०
२४१८	गोरखा	गोरखा	देउराली	१३	७	७९९	१००	०	०	०
२४१९	गोरखा	गोरखा	देउराली	१३	७	८००	१००	०	०	०
२४२०	गोरखा	गोरखा	देउराली	१३	७	८०१	१००	०	०	०
२४२१	गोरखा	गोरखा	देउराली	१३	७	८०२	०	१००	०	०
२४२२	गोरखा	गोरखा	देउराली	१३	७	८०३	१००	०	०	०
२४२३	गोरखा	गोरखा	देउराली	१३	७	८०४	१००	०	०	०
२४२४	गोरखा	गोरखा	देउराली	१३	७	८०५	१००	०	०	०
२४२५	गोरखा	गोरखा	देउराली	१३	७	८०६	१००	०	०	०
२४२६	गोरखा	गोरखा	देउराली	१३	७	८०७	०	१००	०	०
२४२७	गोरखा	गोरखा	देउराली	१३	७	८०८	०	१००	०	०
२४२८	गोरखा	गोरखा	देउराली	१३	७	८०९	१००	०	०	०
२४२९	गोरखा	गोरखा	देउराली	१३	७	८१०	६८	३२	०	०
२४३०	गोरखा	गोरखा	देउराली	१३	७	८१२	०	१००	०	०



कृष्ण बहादुर राना मगर
नगर प्रमुख

गोरखा नगरपालिकाको भू-उपयोग क्षेत्र वर्गीकरण सम्बन्धी मापदण्ड तथा विवरणहरू- २०८२

गोरखा नगरपालिकाको साविक देउराली गा.वि.स. हाल वडा नं. १३ र १४ को कितागत विवरणहरू										
सि.नं.	जिल्ला	स्थानीय तह	साविक गा वि स	हालको वार्ड	साविक वार्ड	किता नं.	कृषि क्षेत्र	बसोबास क्षेत्र	व्यवसायिक क्षेत्र	औद्योगिक क्षेत्र
२४३१	गोरखा	गोरखा	देउराली	१३	७	८१३	०	१००	०	०
२४३२	गोरखा	गोरखा	देउराली	१३	७	८१५	०	१००	०	०
२४३३	गोरखा	गोरखा	देउराली	१३	७	८१६	०	१००	०	०
२४३४	गोरखा	गोरखा	देउराली	१३	७	८१७	०	१००	०	०
२४३५	गोरखा	गोरखा	देउराली	१३	७	८१८	१००	०	०	०
२४३६	गोरखा	गोरखा	देउराली	१३	७	८२०	१००	०	०	०
२४३७	गोरखा	गोरखा	देउराली	१३	७	८२१	१००	०	०	०
२४३८	गोरखा	गोरखा	देउराली	१३	७	८२२	०	१००	०	०
२४३९	गोरखा	गोरखा	देउराली	१३	७	८२३	१००	०	०	०
२४४०	गोरखा	गोरखा	देउराली	१३	७	८२४	१००	०	०	०
२४४१	गोरखा	गोरखा	देउराली	१३	७	८२५	९५	५	०	०
२४४२	गोरखा	गोरखा	देउराली	१३	७	८२८	१००	०	०	०
२४४३	गोरखा	गोरखा	देउराली	१३	७	८२९	१००	०	०	०
२४४४	गोरखा	गोरखा	देउराली	१३	७	८३०	१००	०	०	०
२४४५	गोरखा	गोरखा	देउराली	१३	७	८३१	१००	०	०	०
२४४६	गोरखा	गोरखा	देउराली	१३	७	८३४	१००	०	०	०
२४४७	गोरखा	गोरखा	देउराली	१३	७	८३५	१००	०	०	०
२४४८	गोरखा	गोरखा	देउराली	१३	७	८३७	०	१००	०	०
२४४९	गोरखा	गोरखा	देउराली	१३	७	८३८	१००	०	०	०
२४५०	गोरखा	गोरखा	देउराली	१३	७	८३९	१००	०	०	०
२४५१	गोरखा	गोरखा	देउराली	१३	७	८४४	०	१००	०	०
२४५२	गोरखा	गोरखा	देउराली	१३	७	८४५	९५	५	०	०
२४५३	गोरखा	गोरखा	देउराली	१३	७	८४६	१००	०	०	०
२४५४	गोरखा	गोरखा	देउराली	१३	७	८४७	१००	०	०	०
२४५५	गोरखा	गोरखा	देउराली	१३	७	८४८	१००	०	०	०
२४५६	गोरखा	गोरखा	देउराली	१३	७	८४९	१००	०	०	०
२४५७	गोरखा	गोरखा	देउराली	१३	७	८५०	१००	०	०	०
२४५८	गोरखा	गोरखा	देउराली	१३	७	८५१	१००	०	०	०
२४५९	गोरखा	गोरखा	देउराली	१३	७	८५२	१००	०	०	०
२४६०	गोरखा	गोरखा	देउराली	१३	७	८५३	१००	०	०	०



कृष्ण बहादुर राना मगर
नगर प्रमुख

गोरखा नगरपालिकाको भू-उपयोग क्षेत्र वर्गीकरण सम्बन्धी मापदण्ड तथा विवरणहरू- २०८२

गोरखा नगरपालिकाको साविक देउराली गा.वि.स. हाल वडा नं. १३ र १४ को कितागत विवरणहरू										
सि.नं.	जिल्ला	स्थानीय तह	साविक गा वि स	हालको वार्ड	साविक वार्ड	किता नं.	कृषि क्षेत्र	बसोबास क्षेत्र	व्यवसायिक क्षेत्र	औद्योगिक क्षेत्र
२४६१	गोरखा	गोरखा	देउराली	१३	७	८५४	१००	०	०	०
२४६२	गोरखा	गोरखा	देउराली	१३	७	८५५	१००	०	०	०
२४६३	गोरखा	गोरखा	देउराली	१३	७	८५६	१००	०	०	०
२४६४	गोरखा	गोरखा	देउराली	१३	७	८५७	१००	०	०	०
२४६५	गोरखा	गोरखा	देउराली	१३	७	८५८	०	१००	०	०
२४६६	गोरखा	गोरखा	देउराली	१३	७	८६०	०	१००	०	०
२४६७	गोरखा	गोरखा	देउराली	१३	७	८६१	०	१००	०	०
२४६८	गोरखा	गोरखा	देउराली	१३	७	८६२	१००	०	०	०
२४६९	गोरखा	गोरखा	देउराली	१३	७	८६३	१००	०	०	०
२४७०	गोरखा	गोरखा	देउराली	१३	७	८६४	०	१००	०	०
२४७१	गोरखा	गोरखा	देउराली	१३	७	८६५	८२	१८	०	०
२४७२	गोरखा	गोरखा	देउराली	१३	७	८६६	०	१००	०	०
२४७३	गोरखा	गोरखा	देउराली	१३	७	८६८	०	१००	०	०
२४७४	गोरखा	गोरखा	देउराली	१३	७	८७०	०	१००	०	०
२४७५	गोरखा	गोरखा	देउराली	१३	७	८७२	०	१००	०	०
२४७६	गोरखा	गोरखा	देउराली	१३	७	८७३	०	१००	०	०
२४७७	गोरखा	गोरखा	देउराली	१३	७	८७४	१००	०	०	०
२४७८	गोरखा	गोरखा	देउराली	१३	७	८७६	०	१००	०	०
२४७९	गोरखा	गोरखा	देउराली	१३	७	८७७	०	१००	०	०
२४८०	गोरखा	गोरखा	देउराली	१३	७	८७८	१००	०	०	०
२४८१	गोरखा	गोरखा	देउराली	१३	७	८७९	१००	०	०	०
२४८२	गोरखा	गोरखा	देउराली	१३	७	८८०	०	१००	०	०
२४८३	गोरखा	गोरखा	देउराली	१३	७	८८१	१००	०	०	०
२४८४	गोरखा	गोरखा	देउराली	१३	७	८८२	१००	०	०	०
२४८५	गोरखा	गोरखा	देउराली	१३	७	८८४	०	१००	०	०
२४८६	गोरखा	गोरखा	देउराली	१३	७	८८६	०	१००	०	०
२४८७	गोरखा	गोरखा	देउराली	१३	७	८८७	०	१००	०	०
२४८८	गोरखा	गोरखा	देउराली	१३	७	८८८	१००	०	०	०
२४८९	गोरखा	गोरखा	देउराली	१३	७	८८९	१००	०	०	०
२४९०	गोरखा	गोरखा	देउराली	१३	७	८९०	१००	०	०	०



कृष्ण बहादुर राना मगर
नगर प्रमुख

गोरखा नगरपालिकाको भू-उपयोग क्षेत्र वर्गीकरण सम्बन्धी मापदण्ड तथा विवरणहरू- २०८२

गोरखा नगरपालिकाको साविक देउराली गा.वि.स. हाल वडा नं. १३ र १४ को कित्तागत विवरणहरू										
सि.नं.	जिल्ला	स्थानीय तह	साविक गा वि स	हालको वार्ड	साविक वार्ड	कित्ता नं.	कृषि क्षेत्र	बसोबास क्षेत्र	व्यवसायिक क्षेत्र	औद्योगिक क्षेत्र
२४९१	गोरखा	गोरखा	देउराली	१३	७	८९१	१००	०	०	०
२४९२	गोरखा	गोरखा	देउराली	१३	७	८९२	०	१००	०	०
२४९३	गोरखा	गोरखा	देउराली	१३	७	८९३	१००	०	०	०
२४९४	गोरखा	गोरखा	देउराली	१३	७	८९४	१००	०	०	०
२४९५	गोरखा	गोरखा	देउराली	१३	७	८९५	८९	११	०	०
२४९६	गोरखा	गोरखा	देउराली	१३	७	८९६	९४	६	०	०
२४९७	गोरखा	गोरखा	देउराली	१३	७	८९७	१००	०	०	०
२४९८	गोरखा	गोरखा	देउराली	१३	७	८९८	१००	०	०	०
२४९९	गोरखा	गोरखा	देउराली	१३	७	८९९	१००	०	०	०
२५००	गोरखा	गोरखा	देउराली	१३	७	९००	१००	०	०	०
२५०१	गोरखा	गोरखा	देउराली	१३	७	९०१	१००	०	०	०
२५०२	गोरखा	गोरखा	देउराली	१३	७	९०२	१००	०	०	०
२५०३	गोरखा	गोरखा	देउराली	१३	७	९०३	०	१००	०	०
२५०४	गोरखा	गोरखा	देउराली	१३	७	९०४	१००	०	०	०
२५०५	गोरखा	गोरखा	देउराली	१३	७	९०५	०	१००	०	०
२५०६	गोरखा	गोरखा	देउराली	१३	७	९०६	१००	०	०	०
२५०७	गोरखा	गोरखा	देउराली	१३	७	९०७	१००	०	०	०
२५०८	गोरखा	गोरखा	देउराली	१३	७	९०८	०	१००	०	०
२५०९	गोरखा	गोरखा	देउराली	१३	७	९०९	०	१००	०	०
२५१०	गोरखा	गोरखा	देउराली	१३	७	९१०	१००	०	०	०
२५११	गोरखा	गोरखा	देउराली	१३	७	९११	१००	०	०	०
२५१२	गोरखा	गोरखा	देउराली	१३	७	९१२	०	१००	०	०
२५१३	गोरखा	गोरखा	देउराली	१३	७	९१३	०	१००	०	०
२५१४	गोरखा	गोरखा	देउराली	१३	७	९१४	०	१००	०	०
२५१५	गोरखा	गोरखा	देउराली	१३	७	९१५	०	१००	०	०
२५१६	गोरखा	गोरखा	देउराली	१३	७	९१६	१००	०	०	०
२५१७	गोरखा	गोरखा	देउराली	१३	७	९१७	१००	०	०	०
२५१८	गोरखा	गोरखा	देउराली	१३	७	९१८	१००	०	०	०
२५१९	गोरखा	गोरखा	देउराली	१३	७	९१९	१००	०	०	०
२५२०	गोरखा	गोरखा	देउराली	१३	७	९२०	०	१००	०	०



कृष्ण बहादुर राना मगर
नगर प्रमुख

गोरखा नगरपालिकाको भू-उपयोग क्षेत्र वर्गीकरण सम्बन्धी मापदण्ड तथा विवरणहरू- २०८२

गोरखा नगरपालिकाको साविक देउराली गा.वि.स. हाल वडा नं. १३ र १४ को कितागत विवरणहरू										
सि.नं.	जिल्ला	स्थानीय तह	साविक गा वि स	हालको वार्ड	साविक वार्ड	किता नं.	कृषि क्षेत्र	बसोबास क्षेत्र	व्यवसायिक क्षेत्र	औद्योगिक क्षेत्र
२५२१	गोरखा	गोरखा	देउराली	१३	७	९२७	०	१००	०	०
२५२२	गोरखा	गोरखा	देउराली	१३	७	९२८	०	१००	०	०
२५२३	गोरखा	गोरखा	देउराली	१३	७	९२९	१००	०	०	०
२५२४	गोरखा	गोरखा	देउराली	१३	७	९३१	०	१००	०	०
२५२५	गोरखा	गोरखा	देउराली	१३	७	९३२	०	१००	०	०
२५२६	गोरखा	गोरखा	देउराली	१३	७	९३३	०	१००	०	०
२५२७	गोरखा	गोरखा	देउराली	१३	७	९३५	१००	०	०	०
२५२८	गोरखा	गोरखा	देउराली	१३	७	९३६	१००	०	०	०
२५२९	गोरखा	गोरखा	देउराली	१३	७	९३७	१००	०	०	०
२५३०	गोरखा	गोरखा	देउराली	१३	७	९३८	०	१००	०	०
२५३१	गोरखा	गोरखा	देउराली	१३	७	९३९	१००	०	०	०
२५३२	गोरखा	गोरखा	देउराली	१३	७	९४०	१००	०	०	०
२५३३	गोरखा	गोरखा	देउराली	१३	७	९४१	१००	०	०	०
२५३४	गोरखा	गोरखा	देउराली	१३	७	९४२	१००	०	०	०
२५३५	गोरखा	गोरखा	देउराली	१३	७	९४३	०	१००	०	०
२५३६	गोरखा	गोरखा	देउराली	१३	७	९४४	८२	१८	०	०
२५३७	गोरखा	गोरखा	देउराली	१३	७	९४५	१००	०	०	०
२५३८	गोरखा	गोरखा	देउराली	१३	७	९४६	१००	०	०	०
२५३९	गोरखा	गोरखा	देउराली	१३	७	९४७	१००	०	०	०
२५४०	गोरखा	गोरखा	देउराली	१३	७	९४८	१००	०	०	०
२५४१	गोरखा	गोरखा	देउराली	१३	७	९४९	०	१००	०	०
२५४२	गोरखा	गोरखा	देउराली	१३	७	९५०	१००	०	०	०
२५४३	गोरखा	गोरखा	देउराली	१३	७	९५१	०	१००	०	०
२५४४	गोरखा	गोरखा	देउराली	१३	७	९५२	०	१००	०	०
२५४५	गोरखा	गोरखा	देउराली	१३	७	९५३	०	१००	०	०
२५४६	गोरखा	गोरखा	देउराली	१३	७	९५६	०	१००	०	०
२५४७	गोरखा	गोरखा	देउराली	१३	७	९५७	०	१००	०	०
२५४८	गोरखा	गोरखा	देउराली	१३	७	९५८	०	१००	०	०
२५४९	गोरखा	गोरखा	देउराली	१३	७	९५९	०	१००	०	०
२५५०	गोरखा	गोरखा	देउराली	१३	७	९६०	०	१००	०	०



कृष्ण बहादुर राना मगर
नगर प्रमुख

गोरखा नगरपालिकाको भू-उपयोग क्षेत्र वर्गीकरण सम्बन्धी मापदण्ड तथा विवरणहरू- २०८२

गोरखा नगरपालिकाको साविक देउराली गा.वि.स. हाल वडा नं. १३ र १४ को कितागत विवरणहरू										
सि.नं.	जिल्ला	स्थानीय तह	साविक गा वि स	हालको वार्ड	साविक वार्ड	किता नं.	कृषि क्षेत्र	बसोबास क्षेत्र	व्यवसायिक क्षेत्र	औद्योगिक क्षेत्र
२५५१	गोरखा	गोरखा	देउराली	१३	७	९६१	०	१००	०	०
२५५२	गोरखा	गोरखा	देउराली	१३	७	९६२	०	१००	०	०
२५५३	गोरखा	गोरखा	देउराली	१३	७	९६३	०	१००	०	०
२५५४	गोरखा	गोरखा	देउराली	१३	७	९६६	१००	०	०	०
२५५५	गोरखा	गोरखा	देउराली	१३	७	९६७	१००	०	०	०
२५५६	गोरखा	गोरखा	देउराली	१३	७	९६८	१००	०	०	०
२५५७	गोरखा	गोरखा	देउराली	१३	७	९६९	१००	०	०	०
२५५८	गोरखा	गोरखा	देउराली	१३	७	९७०	०	१००	०	०
२५५९	गोरखा	गोरखा	देउराली	१३	७	९७१	७४	२६	०	०
२५६०	गोरखा	गोरखा	देउराली	१३	७	९७२	०	१००	०	०
२५६१	गोरखा	गोरखा	देउराली	१३	७	९७३	१००	०	०	०
२५६२	गोरखा	गोरखा	देउराली	१३	७	९७४	१००	०	०	०
२५६३	गोरखा	गोरखा	देउराली	१३	७	९७५	१००	०	०	०
२५६४	गोरखा	गोरखा	देउराली	१३	७	९७६	१००	०	०	०
२५६५	गोरखा	गोरखा	देउराली	१३	७	९७७	१००	०	०	०
२५६६	गोरखा	गोरखा	देउराली	१३	७	९७८	१००	०	०	०
२५६७	गोरखा	गोरखा	देउराली	१३	७	९७९	०	१००	०	०
२५६८	गोरखा	गोरखा	देउराली	१३	७	९८०	०	१००	०	०
२५६९	गोरखा	गोरखा	देउराली	१३	७	९८१	०	१००	०	०
२५७०	गोरखा	गोरखा	देउराली	१३	७	९८६	१००	०	०	०
२५७१	गोरखा	गोरखा	देउराली	१३	७	९८७	१००	०	०	०
२५७२	गोरखा	गोरखा	देउराली	१३	७	९८८	१००	०	०	०
२५७३	गोरखा	गोरखा	देउराली	१३	७	९८९	१००	०	०	०
२५७४	गोरखा	गोरखा	देउराली	१३	७	९९०	१००	०	०	०
२५७५	गोरखा	गोरखा	देउराली	१३	७	९९१	१००	०	०	०
२५७६	गोरखा	गोरखा	देउराली	१३	७	९९२	१००	०	०	०
२५७७	गोरखा	गोरखा	देउराली	१३	७	९९३	१००	०	०	०
२५७८	गोरखा	गोरखा	देउराली	१३	७	९९४	०	१००	०	०
२५७९	गोरखा	गोरखा	देउराली	१३	७	९९५	०	१००	०	०
२५८०	गोरखा	गोरखा	देउराली	१३	७	९९६	१००	०	०	०



कृष्ण बहादुर राना मगर
नगर प्रमुख

गोरखा नगरपालिकाको भू-उपयोग क्षेत्र वर्गीकरण सम्बन्धी मापदण्ड तथा विवरणहरू-२०८२

गोरखा नगरपालिकाको साविक देउराली गा.वि.स. हाल वडा नं. १३ र १४ को कित्तागत विवरणहरू										
सि.नं.	जिल्ला	स्थानीय तह	साविक गा वि स	हालको वार्ड	साविक वार्ड	कित्ता नं.	कृषि क्षेत्र	बसोबास क्षेत्र	व्यवसायिक क्षेत्र	औद्योगिक क्षेत्र
२५८१	गोरखा	गोरखा	देउराली	१३	७	९९७	१००	०	०	०
२५८२	गोरखा	गोरखा	देउराली	१३	७	९९८	१००	०	०	०
२५८३	गोरखा	गोरखा	देउराली	१३	७	९९९	१००	०	०	०
२५८४	गोरखा	गोरखा	देउराली	१३	७	१०००	१००	०	०	०
२५८५	गोरखा	गोरखा	देउराली	१३	७	१००१	१००	०	०	०
२५८६	गोरखा	गोरखा	देउराली	१३	७	१००२	०	१००	०	०
२५८७	गोरखा	गोरखा	देउराली	१३	७	१००३	०	१००	०	०
२५८८	गोरखा	गोरखा	देउराली	१३	७	१००४	०	१००	०	०
२५८९	गोरखा	गोरखा	देउराली	१३	७	१००५	०	१००	०	०
२५९०	गोरखा	गोरखा	देउराली	१३	७	१००६	०	१००	०	०
२५९१	गोरखा	गोरखा	देउराली	१३	७	१००७	०	१००	०	०
२५९२	गोरखा	गोरखा	देउराली	१३	७	१००८	०	१००	०	०
२५९३	गोरखा	गोरखा	देउराली	१३	७	१००९	०	१००	०	०
२५९४	गोरखा	गोरखा	देउराली	१३	७	१०१०	०	१००	०	०
२५९५	गोरखा	गोरखा	देउराली	१३	७	१०११	०	१००	०	०
२५९६	गोरखा	गोरखा	देउराली	१३	७	१०१३	०	१००	०	०
२५९७	गोरखा	गोरखा	देउराली	१३	७	१०१४	१००	०	०	०
२५९८	गोरखा	गोरखा	देउराली	१३	७	१०१६	०	१००	०	०
२५९९	गोरखा	गोरखा	देउराली	१३	७	१०१७	०	१००	०	०
२६००	गोरखा	गोरखा	देउराली	१३	७	१०१८	१००	०	०	०
२६०१	गोरखा	गोरखा	देउराली	१३	७	१०१९	१००	०	०	०
२६०२	गोरखा	गोरखा	देउराली	१३	७	१०२०	१००	०	०	०
२६०३	गोरखा	गोरखा	देउराली	१३	७	१०२१	१००	०	०	०
२६०४	गोरखा	गोरखा	देउराली	१३	७	१०२२	०	१००	०	०
२६०५	गोरखा	गोरखा	देउराली	१३	७	१०२३	०	१००	०	०
२६०६	गोरखा	गोरखा	देउराली	१३	७	१०२४	०	१००	०	०
२६०७	गोरखा	गोरखा	देउराली	१३	७	१०२७	०	१००	०	०
२६०८	गोरखा	गोरखा	देउराली	१३	७	१०२८	०	१००	०	०
२६०९	गोरखा	गोरखा	देउराली	१३	७	१०२९	१००	०	०	०
२६१०	गोरखा	गोरखा	देउराली	१३	७	१०३०	०	१००	०	०



कृष्ण बहादुर राना मगर
नगर प्रमुख

गोरखा नगरपालिकाको भू-उपयोग क्षेत्र वर्गीकरण सम्बन्धी मापदण्ड तथा विवरणहरू- २०८२

गोरखा नगरपालिकाको साविक देउराली गा.वि.स. हाल वडा नं. १३ र १४ को कित्तागत विवरणहरू										
सि नं.	जिल्ला	स्थानीय तह	साविक गा वि स	हालको वार्ड	साविक वार्ड	कित्ता नं.	कृषि क्षेत्र	बसोबास क्षेत्र	व्यवसायिक क्षेत्र	औद्योगिक क्षेत्र
२६११	गोरखा	गोरखा	देउराली	१३	७	१०३२	१००	०	०	०
२६१२	गोरखा	गोरखा	देउराली	१३	७	१०३३	१००	०	०	०
२६१३	गोरखा	गोरखा	देउराली	१३	७	१०३४	१००	०	०	०
२६१४	गोरखा	गोरखा	देउराली	१३	७	१०३५	०	१००	०	०
२६१५	गोरखा	गोरखा	देउराली	१३	७	१०३६	०	१००	०	०
२६१६	गोरखा	गोरखा	देउराली	१३	७	१०३७	०	१००	०	०
२६१७	गोरखा	गोरखा	देउराली	१३	७	१०४१	०	१००	०	०
२६१८	गोरखा	गोरखा	देउराली	१३	७	१०४३	१००	०	०	०
२६१९	गोरखा	गोरखा	देउराली	१३	७	१०४४	०	१००	०	०
२६२०	गोरखा	गोरखा	देउराली	१३	७	१०४५	०	१००	०	०
२६२१	गोरखा	गोरखा	देउराली	१३	७	१०४६	०	१००	०	०
२६२२	गोरखा	गोरखा	देउराली	१३	७	१०४७	०	१००	०	०
२६२३	गोरखा	गोरखा	देउराली	१३	७	१०४८	०	१००	०	०
२६२४	गोरखा	गोरखा	देउराली	१३	७	१०४९	०	१००	०	०
२६२५	गोरखा	गोरखा	देउराली	१३	७	१०५०	०	१००	०	०
२६२६	गोरखा	गोरखा	देउराली	१३	७	१०५१	०	१००	०	०
२६२७	गोरखा	गोरखा	देउराली	१३	७	१०५२	०	१००	०	०
२६२८	गोरखा	गोरखा	देउराली	१३	७	१०५३	०	१००	०	०
२६२९	गोरखा	गोरखा	देउराली	१३	७	१०५४	०	१००	०	०
२६३०	गोरखा	गोरखा	देउराली	१३	७	१०५५	१००	०	०	०
२६३१	गोरखा	गोरखा	देउराली	१३	७	१०५८	८१	१९	०	०
२६३२	गोरखा	गोरखा	देउराली	१३	७	१०५९	१००	०	०	०
२६३३	गोरखा	गोरखा	देउराली	१३	७	१०६०	०	१००	०	०
२६३४	गोरखा	गोरखा	देउराली	१३	७	१०६१	०	१००	०	०
२६३५	गोरखा	गोरखा	देउराली	१३	७	१०६२	०	१००	०	०
२६३६	गोरखा	गोरखा	देउराली	१३	७	१०६३	०	१००	०	०
२६३७	गोरखा	गोरखा	देउराली	१३	७	१०६४	०	१००	०	०
२६३८	गोरखा	गोरखा	देउराली	१३	७	१०६५	०	१००	०	०
२६३९	गोरखा	गोरखा	देउराली	१३	७	१०६६	०	१००	०	०
२६४०	गोरखा	गोरखा	देउराली	१३	७	१०६७	१००	०	०	०



कृष्ण बहादुर राना मगर
नगर प्रमुख

गोरखा नगरपालिकाको भू-उपयोग क्षेत्र वर्गीकरण सम्बन्धी मापदण्ड तथा विवरणहरू- २०८२

गोरखा नगरपालिकाको साविक देउराली गा.वि.स. हाल वडा नं. १३ र १४ को कितागत विवरणहरू										
सि.नं.	जिल्ला	स्थानीय तह	साविक गा वि स	हालको वार्ड	साविक वार्ड	किता नं.	कृषि क्षेत्र	बसोबास क्षेत्र	व्यवसायिक क्षेत्र	औद्योगिक क्षेत्र
२६४१	गोरखा	गोरखा	देउराली	१३	७	१०६८	१००	०	०	०
२६४२	गोरखा	गोरखा	देउराली	१३	७	१०६९	०	१००	०	०
२६४३	गोरखा	गोरखा	देउराली	१३	७	१०७०	०	१००	०	०
२६४४	गोरखा	गोरखा	देउराली	१३	७	१०७१	०	१००	०	०
२६४५	गोरखा	गोरखा	देउराली	१३	७	१०७२	०	१००	०	०
२६४६	गोरखा	गोरखा	देउराली	१३	७	१०७३	०	१००	०	०
२६४७	गोरखा	गोरखा	देउराली	१३	७	१०७९	१००	०	०	०
२६४८	गोरखा	गोरखा	देउराली	१३	७	१०८०	१००	०	०	०
२६४९	गोरखा	गोरखा	देउराली	१३	७	१०८१	१००	०	०	०
२६५०	गोरखा	गोरखा	देउराली	१३	७	१०८२	१००	०	०	०
२६५१	गोरखा	गोरखा	देउराली	१३	७	१०८३	१००	०	०	०
२६५२	गोरखा	गोरखा	देउराली	१३	७	१०८४	१००	०	०	०
२६५३	गोरखा	गोरखा	देउराली	१३	७	१०८५	१००	०	०	०
२६५४	गोरखा	गोरखा	देउराली	१३	७	१०८६	०	१००	०	०
२६५५	गोरखा	गोरखा	देउराली	१३	७	१०८७	१००	०	०	०
२६५६	गोरखा	गोरखा	देउराली	१३	७	१०८८	०	१००	०	०
२६५७	गोरखा	गोरखा	देउराली	१३	७	१०८९	९२	८	०	०
२६५८	गोरखा	गोरखा	देउराली	१३	७	१०९२	०	१००	०	०
२६५९	गोरखा	गोरखा	देउराली	१३	७	१०९४	०	१००	०	०
२६६०	गोरखा	गोरखा	देउराली	१३	७	१०९५	१००	०	०	०
२६६१	गोरखा	गोरखा	देउराली	१३	७	१०९६	१००	०	०	०
२६६२	गोरखा	गोरखा	देउराली	१३	७	१०९७	०	१००	०	०
२६६३	गोरखा	गोरखा	देउराली	१३	७	१०९८	०	१००	०	०
२६६४	गोरखा	गोरखा	देउराली	१३	७	११०१	०	१००	०	०
२६६५	गोरखा	गोरखा	देउराली	१३	७	११०३	०	१००	०	०
२६६६	गोरखा	गोरखा	देउराली	१३	७	११०४	०	१००	०	०
२६६७	गोरखा	गोरखा	देउराली	१३	७	११०५	०	१००	०	०
२६६८	गोरखा	गोरखा	देउराली	१३	७	११०६	१००	०	०	०
२६६९	गोरखा	गोरखा	देउराली	१३	७	११०७	०	१००	०	०
२६७०	गोरखा	गोरखा	देउराली	१३	७	११०८	१००	०	०	०



कृष्ण बहादुर राना मगर
नगर प्रमुख

गोरखा नगरपालिकाको भू-उपयोग क्षेत्र वर्गीकरण सम्बन्धी मापदण्ड तथा विवरणहरू- २०८२

गोरखा नगरपालिकाको साविक देउराली गा.वि.स. हाल वडा नं. १३ र १४ को कित्तागत विवरणहरू										
सि.नं.	जिल्ला	स्थानीय तह	साविक गा वि स	हालको वार्ड	साविक वार्ड	कित्ता नं.	कृषि क्षेत्र	बसोबास क्षेत्र	व्यवसायिक क्षेत्र	औद्योगिक क्षेत्र
२६७१	गोरखा	गोरखा	देउराली	१३	७	११०९	९३	७	०	०
२६७२	गोरखा	गोरखा	देउराली	१३	७	१११०	०	१००	०	०
२६७३	गोरखा	गोरखा	देउराली	१३	७	११११	०	१००	०	०
२६७४	गोरखा	गोरखा	देउराली	१३	७	१११३	०	१००	०	०
२६७५	गोरखा	गोरखा	देउराली	१३	७	१११४	०	१००	०	०
२६७६	गोरखा	गोरखा	देउराली	१३	७	१११८	१००	०	०	०
२६७७	गोरखा	गोरखा	देउराली	१३	७	१११९	०	१००	०	०
२६७८	गोरखा	गोरखा	देउराली	१३	७	११२०	०	१००	०	०
२६७९	गोरखा	गोरखा	देउराली	१३	७	११२१	०	१००	०	०
२६८०	गोरखा	गोरखा	देउराली	१३	७	११२२	०	१००	०	०
२६८१	गोरखा	गोरखा	देउराली	१३	७	११२३	०	१००	०	०
२६८२	गोरखा	गोरखा	देउराली	१३	७	११२४	१००	०	०	०
२६८३	गोरखा	गोरखा	देउराली	१३	७	११२६	१००	०	०	०
२६८४	गोरखा	गोरखा	देउराली	१३	७	११२७	१००	०	०	०
२६८५	गोरखा	गोरखा	देउराली	१३	७	११२८	०	१००	०	०
२६८६	गोरखा	गोरखा	देउराली	१३	७	११२९	७४	२६	०	०
२६८७	गोरखा	गोरखा	देउराली	१३	७	११३०	१००	०	०	०
२६८८	गोरखा	गोरखा	देउराली	१३	७	११३१	१००	०	०	०
२६८९	गोरखा	गोरखा	देउराली	१३	७	११३२	१००	०	०	०
२६९०	गोरखा	गोरखा	देउराली	१३	७	११३३	१००	०	०	०
२६९१	गोरखा	गोरखा	देउराली	१३	७	११३४	०	१००	०	०
२६९२	गोरखा	गोरखा	देउराली	१३	७	११३५	१००	०	०	०
२६९३	गोरखा	गोरखा	देउराली	१३	७	११३६	१००	०	०	०
२६९४	गोरखा	गोरखा	देउराली	१३	७	११३७	१००	०	०	०
२६९५	गोरखा	गोरखा	देउराली	१३	७	११३९	१००	०	०	०
२६९६	गोरखा	गोरखा	देउराली	१३	७	११४०	०	१००	०	०
२६९७	गोरखा	गोरखा	देउराली	१३	७	११४१	०	१००	०	०
२६९८	गोरखा	गोरखा	देउराली	१३	७	११४२	५०	५०	०	०
२६९९	गोरखा	गोरखा	देउराली	१३	७	११४३	०	१००	०	०
२७००	गोरखा	गोरखा	देउराली	१३	७	११४४	०	१००	०	०



कृष्ण बहादुर राना मगर
नगर प्रमुख

गोरखा नगरपालिकाको भू-उपयोग क्षेत्र वर्गीकरण सम्बन्धी मापदण्ड तथा विवरणहरू- २०८२

गोरखा नगरपालिकाको साविक देउराली गा.वि.स. हाल वडा नं. १३ र १४ को कित्तागत विवरणहरू										
सि.नं.	जिल्ला	स्थानीय तह	साविक गा वि स	हालको वार्ड	साविक वार्ड	कित्ता नं.	कृषि क्षेत्र	बसोबास क्षेत्र	व्यवसायिक क्षेत्र	औद्योगिक क्षेत्र
२७०१	गोरखा	गोरखा	देउराली	१३	७	११४५	१००	०	०	०
२७०२	गोरखा	गोरखा	देउराली	१३	७	११४६	१००	०	०	०
२७०३	गोरखा	गोरखा	देउराली	१३	७	११४७	१००	०	०	०
२७०४	गोरखा	गोरखा	देउराली	१३	७	११४८	१००	०	०	०
२७०५	गोरखा	गोरखा	देउराली	१३	७	११४९	०	१००	०	०
२७०६	गोरखा	गोरखा	देउराली	१३	७	११५०	१००	०	०	०
२७०७	गोरखा	गोरखा	देउराली	१३	७	११५१	१००	०	०	०
२७०८	गोरखा	गोरखा	देउराली	१३	७	११५२	१००	०	०	०
२७०९	गोरखा	गोरखा	देउराली	१३	७	११५३	१००	०	०	०
२७१०	गोरखा	गोरखा	देउराली	१३	७	११५४	१००	०	०	०
२७११	गोरखा	गोरखा	देउराली	१३	७	११५५	१००	०	०	०
२७१२	गोरखा	गोरखा	देउराली	१३	७	११५६	१००	०	०	०
२७१३	गोरखा	गोरखा	देउराली	१३	७	११५७	०	१००	०	०
२७१४	गोरखा	गोरखा	देउराली	१३	७	११५८	०	१००	०	०
२७१५	गोरखा	गोरखा	देउराली	१३	७	११५९	०	१००	०	०
२७१६	गोरखा	गोरखा	देउराली	१३	७	११६०	०	१००	०	०
२७१७	गोरखा	गोरखा	देउराली	१३	७	११६१	०	१००	०	०
२७१८	गोरखा	गोरखा	देउराली	१३	७	११६२	०	१००	०	०
२७१९	गोरखा	गोरखा	देउराली	१३	७	११६३	०	१००	०	०
२७२०	गोरखा	गोरखा	देउराली	१३	७	११६४	०	१००	०	०
२७२१	गोरखा	गोरखा	देउराली	१३	७	११६५	०	१००	०	०
२७२२	गोरखा	गोरखा	देउराली	१३	७	११६६	०	१००	०	०
२७२३	गोरखा	गोरखा	देउराली	१३	७	११६७	०	१००	०	०
२७२४	गोरखा	गोरखा	देउराली	१३	७	११६८	०	१००	०	०
२७२५	गोरखा	गोरखा	देउराली	१३	७	११७१	१००	०	०	०
२७२६	गोरखा	गोरखा	देउराली	१३	७	११७२	१००	०	०	०
२७२७	गोरखा	गोरखा	देउराली	१३	७	११७३	१००	०	०	०
२७२८	गोरखा	गोरखा	देउराली	१३	७	११७५	१००	०	०	०
२७२९	गोरखा	गोरखा	देउराली	१३	७	११७६	१००	०	०	०
२७३०	गोरखा	गोरखा	देउराली	१३	७	११७७	१००	०	०	०



कृष्ण बहादुर राना मगर
नगर प्रमुख

गोरखा नगरपालिकाको भू-उपयोग क्षेत्र वर्गीकरण सम्बन्धी मापदण्ड तथा विवरणहरू- २०८२

गोरखा नगरपालिकाको साविक देउराली गा.वि.स. हाल वडा नं. १३ र १४ को कितागत विवरणहरू										
सि.नं.	जिल्ला	स्थानीय तह	साविक गा वि स	हालको वार्ड	साविक वार्ड	किता नं.	कृषि क्षेत्र	बसोबास क्षेत्र	व्यवसायिक क्षेत्र	औद्योगिक क्षेत्र
२७३१	गोरखा	गोरखा	देउराली	१३	७	११८१	०	१००	०	०
२७३२	गोरखा	गोरखा	देउराली	१३	७	११८२	०	१००	०	०
२७३३	गोरखा	गोरखा	देउराली	१३	७	११८३	०	१००	०	०
२७३४	गोरखा	गोरखा	देउराली	१३	७	११८४	०	१००	०	०
२७३५	गोरखा	गोरखा	देउराली	१३	७	११८६	०	१००	०	०
२७३६	गोरखा	गोरखा	देउराली	१३	७	११८७	०	१००	०	०
२७३७	गोरखा	गोरखा	देउराली	१३	७	११८८	०	१००	०	०
२७३८	गोरखा	गोरखा	देउराली	१३	७	११८९	१००	०	०	०
२७३९	गोरखा	गोरखा	देउराली	१३	७	११९०	१००	०	०	०
२७४०	गोरखा	गोरखा	देउराली	१३	७	११९२	०	१००	०	०
२७४१	गोरखा	गोरखा	देउराली	१३	७	११९५	०	१००	०	०
२७४२	गोरखा	गोरखा	देउराली	१३	७	११९९	१००	०	०	०
२७४३	गोरखा	गोरखा	देउराली	१३	७	१२००	१००	०	०	०
२७४४	गोरखा	गोरखा	देउराली	१३	७	१२०१	०	१००	०	०
२७४५	गोरखा	गोरखा	देउराली	१३	७	१२०२	१००	०	०	०
२७४६	गोरखा	गोरखा	देउराली	१३	७	१२०३	१००	०	०	०
२७४७	गोरखा	गोरखा	देउराली	१३	७	१२०४	१००	०	०	०
२७४८	गोरखा	गोरखा	देउराली	१३	७	१२०५	१००	०	०	०
२७४९	गोरखा	गोरखा	देउराली	१३	७	१२०६	८४	१६	०	०
२७५०	गोरखा	गोरखा	देउराली	१३	७	१२०७	०	१००	०	०
२७५१	गोरखा	गोरखा	देउराली	१३	७	१२०८	०	१००	०	०
२७५२	गोरखा	गोरखा	देउराली	१३	७	१२०९	०	१००	०	०
२७५३	गोरखा	गोरखा	देउराली	१३	७	१२१०	०	१००	०	०
२७५४	गोरखा	गोरखा	देउराली	१३	७	१२१२	०	१००	०	०
२७५५	गोरखा	गोरखा	देउराली	१३	७	१२१४	०	१००	०	०
२७५६	गोरखा	गोरखा	देउराली	१३	७	१२१६	१००	०	०	०
२७५७	गोरखा	गोरखा	देउराली	१३	७	१२१८	०	१००	०	०
२७५८	गोरखा	गोरखा	देउराली	१३	७	१२१९	०	१००	०	०
२७५९	गोरखा	गोरखा	देउराली	१३	७	१२२०	१००	०	०	०
२७६०	गोरखा	गोरखा	देउराली	१३	७	१२२१	१००	०	०	०



कृष्ण बहादुर राना मगर
नगर प्रमुख

गोरखा नगरपालिकाको भू-उपयोग क्षेत्र वर्गीकरण सम्बन्धी मापदण्ड तथा विवरणहरू- २०८२

गोरखा नगरपालिकाको साविक देउराली गा.वि.स. हाल वडा नं. १३ र १४ को कित्तागत विवरणहरू										
सि.नं.	जिल्ला	स्थानीय तह	साविक गा वि स	हालको वार्ड	साविक वार्ड	कित्ता नं.	कृषि क्षेत्र	बसोबास क्षेत्र	व्यवसायिक क्षेत्र	औद्योगिक क्षेत्र
२७६१	गोरखा	गोरखा	देउराली	१३	७	१२२२	१००	०	०	०
२७६२	गोरखा	गोरखा	देउराली	१३	७	१२२४	०	१००	०	०
२७६३	गोरखा	गोरखा	देउराली	१३	७	१२२५	०	१००	०	०
२७६४	गोरखा	गोरखा	देउराली	१३	७	१२२६	०	१००	०	०
२७६५	गोरखा	गोरखा	देउराली	१३	७	१२२७	०	१००	०	०
२७६६	गोरखा	गोरखा	देउराली	१३	७	१२२८	१००	०	०	०
२७६७	गोरखा	गोरखा	देउराली	१३	७	१२२९	१००	०	०	०
२७६८	गोरखा	गोरखा	देउराली	१३	७	१२३०	१००	०	०	०
२७६९	गोरखा	गोरखा	देउराली	१३	७	१२३१	१००	०	०	०
२७७०	गोरखा	गोरखा	देउराली	१३	७	१२३२	१००	०	०	०
२७७१	गोरखा	गोरखा	देउराली	१३	७	१२३३	१००	०	०	०
२७७२	गोरखा	गोरखा	देउराली	१३	७	१२३४	१००	०	०	०
२७७३	गोरखा	गोरखा	देउराली	१३	७	१२३५	१००	०	०	०
२७७४	गोरखा	गोरखा	देउराली	१३	७	१२३६	१००	०	०	०
२७७५	गोरखा	गोरखा	देउराली	१३	७	१२३७	१००	०	०	०
२७७६	गोरखा	गोरखा	देउराली	१३	७	१२३८	१००	०	०	०
२७७७	गोरखा	गोरखा	देउराली	१३	७	१२३९	१००	०	०	०
२७७८	गोरखा	गोरखा	देउराली	१३	७	१२४०	१००	०	०	०
२७७९	गोरखा	गोरखा	देउराली	१३	७	१२४१	१००	०	०	०
२७८०	गोरखा	गोरखा	देउराली	१३	७	१२४२	०	१००	०	०
२७८१	गोरखा	गोरखा	देउराली	१३	७	१२४३	०	१००	०	०
२७८२	गोरखा	गोरखा	देउराली	१३	७	१२४४	०	१००	०	०
२७८३	गोरखा	गोरखा	देउराली	१३	७	१२४५	०	१००	०	०
२७८४	गोरखा	गोरखा	देउराली	१३	७	१२४७	०	१००	०	०
२७८५	गोरखा	गोरखा	देउराली	१३	७	१२४९	०	१००	०	०
२७८६	गोरखा	गोरखा	देउराली	१३	७	१२५०	०	१००	०	०
२७८७	गोरखा	गोरखा	देउराली	१३	७	१२५२	०	१००	०	०
२७८८	गोरखा	गोरखा	देउराली	१३	७	१२५४	०	१००	०	०
२७८९	गोरखा	गोरखा	देउराली	१३	७	१२५५	०	१००	०	०
२७९०	गोरखा	गोरखा	देउराली	१३	७	१२५६	०	१००	०	०



कृष्ण बहादुर राना मगर
नगर प्रमुख

गोरखा नगरपालिकाको भू-उपयोग क्षेत्र वर्गीकरण सम्बन्धी मापदण्ड तथा विवरणहरू- २०८२

गोरखा नगरपालिकाको साविक देउराली गा.वि.स. हाल वडा नं. १३ र १४ को कित्तागत विवरणहरू										
सि नं.	जिल्ला	स्थानीय तह	साविक गा वि स	हालको वार्ड	साविक वार्ड	कित्ता नं.	कृषि क्षेत्र	बसोबास क्षेत्र	व्यवसायिक क्षेत्र	औद्योगिक क्षेत्र
२७९१	गोरखा	गोरखा	देउराली	१३	७	१२५७	१००	०	०	०
२७९२	गोरखा	गोरखा	देउराली	१३	७	१२५८	१००	०	०	०
२७९३	गोरखा	गोरखा	देउराली	१३	७	१२५९	०	१००	०	०
२७९४	गोरखा	गोरखा	देउराली	१३	७	१२६१	१००	०	०	०
२७९५	गोरखा	गोरखा	देउराली	१३	७	१२६२	१००	०	०	०
२७९६	गोरखा	गोरखा	देउराली	१३	७	१२६३	०	१००	०	०
२७९७	गोरखा	गोरखा	देउराली	१३	७	१२६४	०	१००	०	०
२७९८	गोरखा	गोरखा	देउराली	१३	७	१२६५	१००	०	०	०
२७९९	गोरखा	गोरखा	देउराली	१३	७	१२६६	१००	०	०	०
२८००	गोरखा	गोरखा	देउराली	१३	७	१२६७	०	१००	०	०
२८०१	गोरखा	गोरखा	देउराली	१३	७	१२६९	७५	२५	०	०
२८०२	गोरखा	गोरखा	देउराली	१३	७	१२७०	८५	१५	०	०
२८०३	गोरखा	गोरखा	देउराली	१३	७	१२७१	०	१००	०	०
२८०४	गोरखा	गोरखा	देउराली	१३	७	१२७२	०	१००	०	०
२८०५	गोरखा	गोरखा	देउराली	१३	७	१२७३	०	१००	०	०
२८०६	गोरखा	गोरखा	देउराली	१३	७	१२७५	१००	०	०	०
२८०७	गोरखा	गोरखा	देउराली	१३	७	१२७६	०	१००	०	०
२८०८	गोरखा	गोरखा	देउराली	१३	७	१२७८	१००	०	०	०
२८०९	गोरखा	गोरखा	देउराली	१३	७	१२७९	६७	३३	०	०
२८१०	गोरखा	गोरखा	देउराली	१३	७	१२८०	०	१००	०	०
२८११	गोरखा	गोरखा	देउराली	१३	७	१२८१	०	१००	०	०
२८१२	गोरखा	गोरखा	देउराली	१३	७	१२८२	०	१००	०	०
२८१३	गोरखा	गोरखा	देउराली	१३	७	१२८५	०	१००	०	०
२८१४	गोरखा	गोरखा	देउराली	१३	७	१२८६	०	१००	०	०
२८१५	गोरखा	गोरखा	देउराली	१३	७	१२८७	८९	११	०	०
२८१६	गोरखा	गोरखा	देउराली	१३	७	१२८८	०	१००	०	०
२८१७	गोरखा	गोरखा	देउराली	१३	७	१२९१	१००	०	०	०
२८१८	गोरखा	गोरखा	देउराली	१३	७	१२९२	१००	०	०	०
२८१९	गोरखा	गोरखा	देउराली	१३	७	१२९३	०	१००	०	०
२८२०	गोरखा	गोरखा	देउराली	१३	७	१२९४	०	१००	०	०



कृष्ण बहादुर राना मगर
नगर प्रमुख

गोरखा नगरपालिकाको भू-उपयोग क्षेत्र वर्गीकरण सम्बन्धी मापदण्ड तथा विवरणहरू- २०८२

गोरखा नगरपालिकाको साविक देउराली गा.वि.स. हाल वडा नं. १३ र १४ को कितागत विवरणहरू										
सि.नं.	जिल्ला	स्थानीय तह	साविक गा वि स	हालको वार्ड	साविक वार्ड	किता नं.	कृषि क्षेत्र	बसोबास क्षेत्र	व्यवसायिक क्षेत्र	औद्योगिक क्षेत्र
२८२१	गोरखा	गोरखा	देउराली	१३	७	१२९५	०	१००	०	०
२८२२	गोरखा	गोरखा	देउराली	१३	७	१२९६	०	१००	०	०
२८२३	गोरखा	गोरखा	देउराली	१३	७	१३००	०	१००	०	०
२८२४	गोरखा	गोरखा	देउराली	१३	७	१३०१	०	१००	०	०
२८२५	गोरखा	गोरखा	देउराली	१३	७	१३०३	०	१००	०	०
२८२६	गोरखा	गोरखा	देउराली	१३	७	१३०५	०	१००	०	०
२८२७	गोरखा	गोरखा	देउराली	१३	७	१३०६	०	१००	०	०
२८२८	गोरखा	गोरखा	देउराली	१३	७	१३०७	०	१००	०	०
२८२९	गोरखा	गोरखा	देउराली	१३	७	१३०८	०	१००	०	०
२८३०	गोरखा	गोरखा	देउराली	१३	७	१३०९	०	१००	०	०
२८३१	गोरखा	गोरखा	देउराली	१३	७	१३१०	०	१००	०	०
२८३२	गोरखा	गोरखा	देउराली	१३	७	१३११	०	१००	०	०
२८३३	गोरखा	गोरखा	देउराली	१३	७	१३१२	०	१००	०	०
२८३४	गोरखा	गोरखा	देउराली	१३	७	१३१३	०	१००	०	०
२८३५	गोरखा	गोरखा	देउराली	१३	७	१३१४	०	१००	०	०
२८३६	गोरखा	गोरखा	देउराली	१३	७	१३१७	०	१००	०	०
२८३७	गोरखा	गोरखा	देउराली	१३	७	१३१८	०	१००	०	०
२८३८	गोरखा	गोरखा	देउराली	१३	७	१३१९	१००	०	०	०
२८३९	गोरखा	गोरखा	देउराली	१३	७	१३२०	१००	०	०	०
२८४०	गोरखा	गोरखा	देउराली	१३	७	१३२१	१००	०	०	०
२८४१	गोरखा	गोरखा	देउराली	१३	७	१३२५	१००	०	०	०
२८४२	गोरखा	गोरखा	देउराली	१३	७	१३२६	९०	१०	०	०
२८४३	गोरखा	गोरखा	देउराली	१३	७	१३२७	०	१००	०	०
२८४४	गोरखा	गोरखा	देउराली	१३	७	१३२८	०	१००	०	०
२८४५	गोरखा	गोरखा	देउराली	१३	७	१३२९	१००	०	०	०
२८४६	गोरखा	गोरखा	देउराली	१३	७	१३३०	१००	०	०	०
२८४७	गोरखा	गोरखा	देउराली	१३	७	१३३१	१००	०	०	०
२८४८	गोरखा	गोरखा	देउराली	१३	७	१३३२	०	१००	०	०
२८४९	गोरखा	गोरखा	देउराली	१३	७	१३३३	०	१००	०	०
२८५०	गोरखा	गोरखा	देउराली	१३	७	१३३४	०	१००	०	०



कृष्ण बहादुर राना मगर
नगर प्रमुख

गोरखा नगरपालिकाको भू-उपयोग क्षेत्र वर्गीकरण सम्बन्धी मापदण्ड तथा विवरणहरू- २०८२

गोरखा नगरपालिकाको साविक देउराली गा.वि.स. हाल वडा नं. १३ र १४ को कितागत विवरणहरू										
सि.नं.	जिल्ला	स्थानीय तह	साविक गा वि स	हालको वार्ड	साविक वार्ड	किता नं.	कृषि क्षेत्र	बसोबास क्षेत्र	व्यवसायिक क्षेत्र	औद्योगिक क्षेत्र
२८५१	गोरखा	गोरखा	देउराली	१३	७	१३३५	१००	०	०	०
२८५२	गोरखा	गोरखा	देउराली	१३	७	१३३६	१००	०	०	०
२८५३	गोरखा	गोरखा	देउराली	१३	७	१३३७	७४	२६	०	०
२८५४	गोरखा	गोरखा	देउराली	१३	७	१३३८	१००	०	०	०
२८५५	गोरखा	गोरखा	देउराली	१३	७	१३३९	०	१००	०	०
२८५६	गोरखा	गोरखा	देउराली	१३	७	१३४०	०	१००	०	०
२८५७	गोरखा	गोरखा	देउराली	१३	७	१३४१	०	१००	०	०
२८५८	गोरखा	गोरखा	देउराली	१३	७	१३४२	०	१००	०	०
२८५९	गोरखा	गोरखा	देउराली	१३	७	१३४३	०	१००	०	०
२८६०	गोरखा	गोरखा	देउराली	१३	७	१३४५	०	१००	०	०
२८६१	गोरखा	गोरखा	देउराली	१३	७	१३४६	०	१००	०	०
२८६२	गोरखा	गोरखा	देउराली	१३	७	१३४७	१००	०	०	०
२८६३	गोरखा	गोरखा	देउराली	१३	७	१३४८	१००	०	०	०
२८६४	गोरखा	गोरखा	देउराली	१३	७	१३४९	०	१००	०	०
२८६५	गोरखा	गोरखा	देउराली	१३	७	१३५०	१००	०	०	०
२८६६	गोरखा	गोरखा	देउराली	१३	७	१३५१	०	१००	०	०
२८६७	गोरखा	गोरखा	देउराली	१३	७	१३५२	०	१००	०	०
२८६८	गोरखा	गोरखा	देउराली	१३	७	१३५३	०	१००	०	०
२८६९	गोरखा	गोरखा	देउराली	१३	७	१३५४	०	१००	०	०
२८७०	गोरखा	गोरखा	देउराली	१३	७	१३५५	६५	३५	०	०
२८७१	गोरखा	गोरखा	देउराली	१३	७	१३५६	१००	०	०	०
२८७२	गोरखा	गोरखा	देउराली	१३	७	१३५९	०	१००	०	०
२८७३	गोरखा	गोरखा	देउराली	१३	७	१३६०	०	१००	०	०
२८७४	गोरखा	गोरखा	देउराली	१३	७	१३६१	०	१००	०	०
२८७५	गोरखा	गोरखा	देउराली	१३	७	१३६२	६५	३५	०	०
२८७६	गोरखा	गोरखा	देउराली	१३	७	१३६३	१००	०	०	०
२८७७	गोरखा	गोरखा	देउराली	१३	७	१३६४	१००	०	०	०
२८७८	गोरखा	गोरखा	देउराली	१३	७	१३६५	०	१००	०	०
२८७९	गोरखा	गोरखा	देउराली	१३	७	१३६६	०	१००	०	०
२८८०	गोरखा	गोरखा	देउराली	१३	७	१३७२	१००	०	०	०



कृष्ण बहादुर राना मगर
नगर प्रमुख

गोरखा नगरपालिकाको भू-उपयोग क्षेत्र वर्गीकरण सम्बन्धी मापदण्ड तथा विवरणहरू- २०८२

गोरखा नगरपालिकाको साविक देउराली गा.वि.स. हाल वडा नं. १३ र १४ को कितागत विवरणहरू										
सि.नं.	जिल्ला	स्थानीय तह	साविक गा वि स	हालको वार्ड	साविक वार्ड	किता नं.	कृषि क्षेत्र	बसोबास क्षेत्र	व्यवसायिक क्षेत्र	औद्योगिक क्षेत्र
२८८१	गोरखा	गोरखा	देउराली	१३	७	१३७४	०	१००	०	०
२८८२	गोरखा	गोरखा	देउराली	१३	७	१३७५	०	१००	०	०
२८८३	गोरखा	गोरखा	देउराली	१३	७	१३७६	०	१००	०	०
२८८४	गोरखा	गोरखा	देउराली	१३	७	१३७७	०	१००	०	०
२८८५	गोरखा	गोरखा	देउराली	१३	७	१३७८	०	१००	०	०
२८८६	गोरखा	गोरखा	देउराली	१३	७	१३७९	०	१००	०	०
२८८७	गोरखा	गोरखा	देउराली	१३	७	१३८०	०	१००	०	०
२८८८	गोरखा	गोरखा	देउराली	१३	७	१३८१	०	१००	०	०
२८८९	गोरखा	गोरखा	देउराली	१३	७	१३८२	०	१००	०	०
२८९०	गोरखा	गोरखा	देउराली	१३	७	१३८३	०	१००	०	०
२८९१	गोरखा	गोरखा	देउराली	१३	७	१३८४	१००	०	०	०
२८९२	गोरखा	गोरखा	देउराली	१३	७	१३८५	१००	०	०	०
२८९३	गोरखा	गोरखा	देउराली	१३	७	१३८६	०	१००	०	०
२८९४	गोरखा	गोरखा	देउराली	१३	७	१३८७	०	१००	०	०
२८९५	गोरखा	गोरखा	देउराली	१३	७	१३८८	१००	०	०	०
२८९६	गोरखा	गोरखा	देउराली	१३	७	१३८९	०	१००	०	०
२८९७	गोरखा	गोरखा	देउराली	१३	७	१३९०	०	१००	०	०
२८९८	गोरखा	गोरखा	देउराली	१३	७	१३९१	१००	०	०	०
२८९९	गोरखा	गोरखा	देउराली	१३	७	१४००	०	१००	०	०
२९००	गोरखा	गोरखा	देउराली	१३	७	१४०१	०	१००	०	०
२९०१	गोरखा	गोरखा	देउराली	१३	७	१४०२	०	१००	०	०
२९०२	गोरखा	गोरखा	देउराली	१३	७	१४०३	०	१००	०	०
२९०३	गोरखा	गोरखा	देउराली	१३	७	१४०४	१००	०	०	०
२९०४	गोरखा	गोरखा	देउराली	१३	७	१४०५	१००	०	०	०
२९०५	गोरखा	गोरखा	देउराली	१३	७	१४०६	०	१००	०	०
२९०६	गोरखा	गोरखा	देउराली	१३	७	१४०७	१००	०	०	०
२९०७	गोरखा	गोरखा	देउराली	१३	७	१४०८	१००	०	०	०
२९०८	गोरखा	गोरखा	देउराली	१३	७	१४०९	०	१००	०	०
२९०९	गोरखा	गोरखा	देउराली	१३	७	१४१०	०	१००	०	०
२९१०	गोरखा	गोरखा	देउराली	१३	७	१४११	०	१००	०	०



कृष्ण बहादुर राना मगर
नगर प्रमुख

गोरखा नगरपालिकाको भू-उपयोग क्षेत्र वर्गीकरण सम्बन्धी मापदण्ड तथा विवरणहरू- २०८२

गोरखा नगरपालिकाको साविक देउराली गा.वि.स. हाल वडा नं. १३ र १४ को कितागत विवरणहरू										
सि नं.	जिल्ला	स्थानीय तह	साविक गा वि स	हालको वार्ड	साविक वार्ड	किता नं.	कृषि क्षेत्र	बसोबास क्षेत्र	व्यवसायिक क्षेत्र	औद्योगिक क्षेत्र
२९११	गोरखा	गोरखा	देउराली	१३	७	१४२०	०	१००	०	०
२९१२	गोरखा	गोरखा	देउराली	१३	७	१४२१	०	१००	०	०
२९१३	गोरखा	गोरखा	देउराली	१३	७	१४२२	०	१००	०	०
२९१४	गोरखा	गोरखा	देउराली	१३	७	१४२३	१००	०	०	०
२९१५	गोरखा	गोरखा	देउराली	१३	७	१४२४	९१	९	०	०
२९१६	गोरखा	गोरखा	देउराली	१३	७	१४२९	०	१००	०	०
२९१७	गोरखा	गोरखा	देउराली	१३	७	१४३०	०	१००	०	०
२९१८	गोरखा	गोरखा	देउराली	१३	७	१४३१	१००	०	०	०
२९१९	गोरखा	गोरखा	देउराली	१३	७	१४३२	१००	०	०	०
२९२०	गोरखा	गोरखा	देउराली	१३	७	१४३३	१००	०	०	०
२९२१	गोरखा	गोरखा	देउराली	१३	७	१४३४	१००	०	०	०
२९२२	गोरखा	गोरखा	देउराली	१३	७	१४३६	०	१००	०	०
२९२३	गोरखा	गोरखा	देउराली	१३	७	१४३८	१००	०	०	०
२९२४	गोरखा	गोरखा	देउराली	१३	७	१४३९	०	१००	०	०
२९२५	गोरखा	गोरखा	देउराली	१३	७	१४४०	०	१००	०	०
२९२६	गोरखा	गोरखा	देउराली	१३	७	१४४१	०	१००	०	०
२९२७	गोरखा	गोरखा	देउराली	१३	७	१४४२	०	१००	०	०
२९२८	गोरखा	गोरखा	देउराली	१३	७	१४४३	०	१००	०	०
२९२९	गोरखा	गोरखा	देउराली	१३	७	१४४४	०	१००	०	०
२९३०	गोरखा	गोरखा	देउराली	१३	७	१४४५	०	१००	०	०
२९३१	गोरखा	गोरखा	देउराली	१३	७	१४४६	०	१००	०	०
२९३२	गोरखा	गोरखा	देउराली	१३	७	१४४७	०	१००	०	०
२९३३	गोरखा	गोरखा	देउराली	१३	७	१४४८	०	१००	०	०
२९३४	गोरखा	गोरखा	देउराली	१३	७	१४४९	१००	०	०	०
२९३५	गोरखा	गोरखा	देउराली	१३	७	१४५१	१००	०	०	०
२९३६	गोरखा	गोरखा	देउराली	१३	७	१४५२	१००	०	०	०
२९३७	गोरखा	गोरखा	देउराली	१३	७	१४५३	०	१००	०	०
२९३८	गोरखा	गोरखा	देउराली	१३	७	१४५४	०	१००	०	०
२९३९	गोरखा	गोरखा	देउराली	१३	७	१४५५	०	१००	०	०
२९४०	गोरखा	गोरखा	देउराली	१३	७	१४५६	०	१००	०	०



कृष्ण बहादुर राना मगर
नगर प्रमुख

गोरखा नगरपालिकाको भू-उपयोग क्षेत्र वर्गीकरण सम्बन्धी मापदण्ड तथा विवरणहरू- २०८२

गोरखा नगरपालिकाको साविक देउराली गा.वि.स. हाल वडा नं. १३ र १४ को कितागत विवरणहरू										
सि.नं.	जिल्ला	स्थानीय तह	साविक गा वि स	हालको वार्ड	साविक वार्ड	किता नं.	कृषि क्षेत्र	बसोबास क्षेत्र	व्यवसायिक क्षेत्र	औद्योगिक क्षेत्र
२९४१	गोरखा	गोरखा	देउराली	१३	७	१४५७	०	१००	०	०
२९४२	गोरखा	गोरखा	देउराली	१३	७	१४५८	०	१००	०	०
२९४३	गोरखा	गोरखा	देउराली	१३	७	१४५९	०	१००	०	०
२९४४	गोरखा	गोरखा	देउराली	१३	७	१४६०	०	१००	०	०
२९४५	गोरखा	गोरखा	देउराली	१३	७	१४६१	०	१००	०	०
२९४६	गोरखा	गोरखा	देउराली	१३	७	१४६२	०	१००	०	०
२९४७	गोरखा	गोरखा	देउराली	१३	७	१४६३	०	१००	०	०
२९४८	गोरखा	गोरखा	देउराली	१३	७	१४६४	०	१००	०	०
२९४९	गोरखा	गोरखा	देउराली	१३	७	१४६५	०	१००	०	०
२९५०	गोरखा	गोरखा	देउराली	१३	७	१४६६	०	१००	०	०
२९५१	गोरखा	गोरखा	देउराली	१३	७	१४६७	०	१००	०	०
२९५२	गोरखा	गोरखा	देउराली	१३	७	१४६८	०	१००	०	०
२९५३	गोरखा	गोरखा	देउराली	१३	७	१४६९	०	१००	०	०
२९५४	गोरखा	गोरखा	देउराली	१३	७	१४७०	१००	०	०	०
२९५५	गोरखा	गोरखा	देउराली	१३	७	१४७१	१००	०	०	०
२९५६	गोरखा	गोरखा	देउराली	१३	७	१४७२	१००	०	०	०
२९५७	गोरखा	गोरखा	देउराली	१३	७	१४७३	१००	०	०	०
२९५८	गोरखा	गोरखा	देउराली	१३	७	१४७४	१००	०	०	०
२९५९	गोरखा	गोरखा	देउराली	१३	७	१४७५	०	१००	०	०
२९६०	गोरखा	गोरखा	देउराली	१३	७	१४७६	०	१००	०	०
२९६१	गोरखा	गोरखा	देउराली	१३	७	१४७७	०	१००	०	०
२९६२	गोरखा	गोरखा	देउराली	१३	७	१४७९	०	१००	०	०
२९६३	गोरखा	गोरखा	देउराली	१३	७	१४८०	०	१००	०	०
२९६४	गोरखा	गोरखा	देउराली	१३	७	१४८१	०	१००	०	०
२९६५	गोरखा	गोरखा	देउराली	१३	७	१४८२	०	१००	०	०
२९६६	गोरखा	गोरखा	देउराली	१३	७	१४८३	०	१००	०	०
२९६७	गोरखा	गोरखा	देउराली	१३	७	१४८४	०	१००	०	०
२९६८	गोरखा	गोरखा	देउराली	१३	७	१४८५	०	१००	०	०
२९६९	गोरखा	गोरखा	देउराली	१३	७	१४८६	०	१००	०	०
२९७०	गोरखा	गोरखा	देउराली	१३	७	१४८७	१००	०	०	०



कृष्ण बहादुर राना मगर
नगर प्रमुख

गोरखा नगरपालिकाको भू-उपयोग क्षेत्र वर्गीकरण सम्बन्धी मापदण्ड तथा विवरणहरू- २०८२

गोरखा नगरपालिकाको साविक देउराली गा.वि.स. हाल वडा नं. १३ र १४ को कित्तागत विवरणहरू										
सि.नं.	जिल्ला	स्थानीय तह	साविक गा वि स	हालको वार्ड	साविक वार्ड	कित्ता नं.	कृषि क्षेत्र	बसोबास क्षेत्र	व्यवसायिक क्षेत्र	औद्योगिक क्षेत्र
२९७१	गोरखा	गोरखा	देउराली	१३	७	१४८८	१००	०	०	०
२९७२	गोरखा	गोरखा	देउराली	१३	७	१४८९	०	१००	०	०
२९७३	गोरखा	गोरखा	देउराली	१३	७	१४९०	०	१००	०	०
२९७४	गोरखा	गोरखा	देउराली	१३	७	१४९१	०	१००	०	०
२९७५	गोरखा	गोरखा	देउराली	१३	७	१४९२	०	१००	०	०
२९७६	गोरखा	गोरखा	देउराली	१३	७	१४९६	०	१००	०	०
२९७७	गोरखा	गोरखा	देउराली	१३	७	१४९७	०	१००	०	०
२९७८	गोरखा	गोरखा	देउराली	१३	७	१४९८	०	१००	०	०
२९७९	गोरखा	गोरखा	देउराली	१३	७	१४९९	०	१००	०	०
२९८०	गोरखा	गोरखा	देउराली	१३	७	१५००	१००	०	०	०
२९८१	गोरखा	गोरखा	देउराली	१३	७	१५०१	०	१००	०	०
२९८२	गोरखा	गोरखा	देउराली	१३	७	१५०२	५०	५०	०	०
२९८३	गोरखा	गोरखा	देउराली	१३	८	१	१००	०	०	०
२९८४	गोरखा	गोरखा	देउराली	१३	८	२	१००	०	०	०
२९८५	गोरखा	गोरखा	देउराली	१३	८	३	१००	०	०	०
२९८६	गोरखा	गोरखा	देउराली	१३	८	४	१००	०	०	०
२९८७	गोरखा	गोरखा	देउराली	१३	८	५	१००	०	०	०
२९८८	गोरखा	गोरखा	देउराली	१३	८	७	१००	०	०	०
२९८९	गोरखा	गोरखा	देउराली	१३	८	८	१००	०	०	०
२९९०	गोरखा	गोरखा	देउराली	१३	८	९	१००	०	०	०
२९९१	गोरखा	गोरखा	देउराली	१३	८	१०	१००	०	०	०
२९९२	गोरखा	गोरखा	देउराली	१३	८	११	१००	०	०	०
२९९३	गोरखा	गोरखा	देउराली	१३	८	१२	१००	०	०	०
२९९४	गोरखा	गोरखा	देउराली	१३	८	१३	१००	०	०	०
२९९५	गोरखा	गोरखा	देउराली	१३	८	१४	१००	०	०	०
२९९६	गोरखा	गोरखा	देउराली	१३	८	१६	०	१००	०	०
२९९७	गोरखा	गोरखा	देउराली	१३	८	१७	१००	०	०	०
२९९८	गोरखा	गोरखा	देउराली	१३	८	१८	७६	२४	०	०
२९९९	गोरखा	गोरखा	देउराली	१३	८	२२	०	१००	०	०
३०००	गोरखा	गोरखा	देउराली	१३	८	२३	०	१००	०	०



कृष्ण बहादुर राना मगर
नगर प्रमुख

गोरखा नगरपालिकाको भू-उपयोग क्षेत्र वर्गीकरण सम्बन्धी मापदण्ड तथा विवरणहरू- २०८२

गोरखा नगरपालिकाको साविक देउराली गा.वि.स. हाल वडा नं. १३ र १४ को कित्तागत विवरणहरू										
सि.नं.	जिल्ला	स्थानीय तह	साविक गा वि स	हालको वार्ड	साविक वार्ड	कित्ता नं.	कृषि क्षेत्र	बसोबास क्षेत्र	व्यवसायिक क्षेत्र	औद्योगिक क्षेत्र
३००१	गोरखा	गोरखा	देउराली	१३	८	२४	०	१००	०	०
३००२	गोरखा	गोरखा	देउराली	१३	८	२५	०	१००	०	०
३००३	गोरखा	गोरखा	देउराली	१३	८	२७	०	१००	०	०
३००४	गोरखा	गोरखा	देउराली	१३	८	२८	०	१००	०	०
३००५	गोरखा	गोरखा	देउराली	१३	८	३१	९२	८	०	०
३००६	गोरखा	गोरखा	देउराली	१३	८	३३	०	१००	०	०
३००७	गोरखा	गोरखा	देउराली	१३	८	३४	०	१००	०	०
३००८	गोरखा	गोरखा	देउराली	१३	८	३५	०	१००	०	०
३००९	गोरखा	गोरखा	देउराली	१३	८	३६	१००	०	०	०
३०१०	गोरखा	गोरखा	देउराली	१३	८	३७	०	१००	०	०
३०११	गोरखा	गोरखा	देउराली	१३	८	४०	८४	१६	०	०
३०१२	गोरखा	गोरखा	देउराली	१३	८	४३	०	१००	०	०
३०१३	गोरखा	गोरखा	देउराली	१३	८	४६	१००	०	०	०
३०१४	गोरखा	गोरखा	देउराली	१३	८	४८	१००	०	०	०
३०१५	गोरखा	गोरखा	देउराली	१३	८	४९	१००	०	०	०
३०१६	गोरखा	गोरखा	देउराली	१३	८	५०	१००	०	०	०
३०१७	गोरखा	गोरखा	देउराली	१३	८	५१	१००	०	०	०
३०१८	गोरखा	गोरखा	देउराली	१३	८	५२	१००	०	०	०
३०१९	गोरखा	गोरखा	देउराली	१३	८	५३	१००	०	०	०
३०२०	गोरखा	गोरखा	देउराली	१३	८	५४	१००	०	०	०
३०२१	गोरखा	गोरखा	देउराली	१३	८	५५	१००	०	०	०
३०२२	गोरखा	गोरखा	देउराली	१३	८	५६	१००	०	०	०
३०२३	गोरखा	गोरखा	देउराली	१३	८	५७	१००	०	०	०
३०२४	गोरखा	गोरखा	देउराली	१३	८	६०	१००	०	०	०
३०२५	गोरखा	गोरखा	देउराली	१३	८	६४	१००	०	०	०
३०२६	गोरखा	गोरखा	देउराली	१३	८	६५	१००	०	०	०
३०२७	गोरखा	गोरखा	देउराली	१३	८	६६	१००	०	०	०
३०२८	गोरखा	गोरखा	देउराली	१३	८	६७	१००	०	०	०
३०२९	गोरखा	गोरखा	देउराली	१३	८	६८	१००	०	०	०
३०३०	गोरखा	गोरखा	देउराली	१३	८	७३	१००	०	०	०



कृष्ण बहादुर राना मगर
नगर प्रमुख

गोरखा नगरपालिकाको भू-उपयोग क्षेत्र वर्गीकरण सम्बन्धी मापदण्ड तथा विवरणहरू- २०८२

गोरखा नगरपालिकाको साविक देउराली गा.वि.स. हाल वडा नं. १३ र १४ को कितागत विवरणहरू										
सि.नं.	जिल्ला	स्थानीय तह	साविक गा वि स	हालको वार्ड	साविक वार्ड	किता नं.	कृषि क्षेत्र	बसोबास क्षेत्र	व्यवसायिक क्षेत्र	औद्योगिक क्षेत्र
३०३१	गोरखा	गोरखा	देउराली	१३	८	७९	०	१००	०	०
३०३२	गोरखा	गोरखा	देउराली	१३	८	८१	१००	०	०	०
३०३३	गोरखा	गोरखा	देउराली	१३	८	८२	१००	०	०	०
३०३४	गोरखा	गोरखा	देउराली	१३	८	८३	१००	०	०	०
३०३५	गोरखा	गोरखा	देउराली	१३	८	८५	८६	१४	०	०
३०३६	गोरखा	गोरखा	देउराली	१३	८	८६	१००	०	०	०
३०३७	गोरखा	गोरखा	देउराली	१३	८	८७	०	१००	०	०
३०३८	गोरखा	गोरखा	देउराली	१३	८	८८	०	१००	०	०
३०३९	गोरखा	गोरखा	देउराली	१३	८	९१	१००	०	०	०
३०४०	गोरखा	गोरखा	देउराली	१३	८	९२	१००	०	०	०
३०४१	गोरखा	गोरखा	देउराली	१३	८	९३	०	१००	०	०
३०४२	गोरखा	गोरखा	देउराली	१३	८	९४	१००	०	०	०
३०४३	गोरखा	गोरखा	देउराली	१३	८	९५	१००	०	०	०
३०४४	गोरखा	गोरखा	देउराली	१३	८	९६	०	१००	०	०
३०४५	गोरखा	गोरखा	देउराली	१३	८	९७	०	१००	०	०
३०४६	गोरखा	गोरखा	देउराली	१३	८	९८	०	१००	०	०
३०४७	गोरखा	गोरखा	देउराली	१३	८	९९	०	१००	०	०
३०४८	गोरखा	गोरखा	देउराली	१३	८	१०१	०	१००	०	०
३०४९	गोरखा	गोरखा	देउराली	१३	८	१०२	०	१००	०	०
३०५०	गोरखा	गोरखा	देउराली	१३	८	१०३	०	१००	०	०
३०५१	गोरखा	गोरखा	देउराली	१३	८	१०४	९२	८	०	०
३०५२	गोरखा	गोरखा	देउराली	१३	८	१०५	१००	०	०	०
३०५३	गोरखा	गोरखा	देउराली	१३	८	१०६	१००	०	०	०
३०५४	गोरखा	गोरखा	देउराली	१३	८	१०७	१००	०	०	०
३०५५	गोरखा	गोरखा	देउराली	१३	८	१०८	१००	०	०	०
३०५६	गोरखा	गोरखा	देउराली	१३	८	११०	०	१००	०	०
३०५७	गोरखा	गोरखा	देउराली	१३	८	१११	१००	०	०	०
३०५८	गोरखा	गोरखा	देउराली	१३	८	११२	१००	०	०	०
३०५९	गोरखा	गोरखा	देउराली	१३	८	११३	१००	०	०	०
३०६०	गोरखा	गोरखा	देउराली	१३	८	११४	१००	०	०	०



कृष्ण बहादुर राना मगर
नगर प्रमुख

गोरखा नगरपालिकाको भू-उपयोग क्षेत्र वर्गीकरण सम्बन्धी मापदण्ड तथा विवरणहरू- २०८२

गोरखा नगरपालिकाको साविक देउराली गा.वि.स. हाल वडा नं. १३ र १४ को कित्तागत विवरणहरू										
सि.नं.	जिल्ला	स्थानीय तह	साविक गा वि स	हालको वार्ड	साविक वार्ड	कित्ता नं.	कृषि क्षेत्र	बसोबास क्षेत्र	व्यवसायिक क्षेत्र	औद्योगिक क्षेत्र
३०६१	गोरखा	गोरखा	देउराली	१३	८	११५	१००	०	०	०
३०६२	गोरखा	गोरखा	देउराली	१३	८	११७	१००	०	०	०
३०६३	गोरखा	गोरखा	देउराली	१३	८	११८	०	१००	०	०
३०६४	गोरखा	गोरखा	देउराली	१३	८	११९	१००	०	०	०
३०६५	गोरखा	गोरखा	देउराली	१३	८	१२०	१००	०	०	०
३०६६	गोरखा	गोरखा	देउराली	१३	८	१२१	१००	०	०	०
३०६७	गोरखा	गोरखा	देउराली	१३	८	१२२	१००	०	०	०
३०६८	गोरखा	गोरखा	देउराली	१३	८	१२३	१००	०	०	०
३०६९	गोरखा	गोरखा	देउराली	१३	८	१२४	१००	०	०	०
३०७०	गोरखा	गोरखा	देउराली	१३	८	१२५	१००	०	०	०
३०७१	गोरखा	गोरखा	देउराली	१३	८	१२६	१००	०	०	०
३०७२	गोरखा	गोरखा	देउराली	१३	८	१२७	०	१००	०	०
३०७३	गोरखा	गोरखा	देउराली	१३	८	१२८	८६	१४	०	०
३०७४	गोरखा	गोरखा	देउराली	१३	८	१२९	१००	०	०	०
३०७५	गोरखा	गोरखा	देउराली	१३	८	१३०	१००	०	०	०
३०७६	गोरखा	गोरखा	देउराली	१३	८	१३१	०	१००	०	०
३०७७	गोरखा	गोरखा	देउराली	१३	८	१३२	१००	०	०	०
३०७८	गोरखा	गोरखा	देउराली	१३	८	१३३	०	१००	०	०
३०७९	गोरखा	गोरखा	देउराली	१३	८	१३४	१००	०	०	०
३०८०	गोरखा	गोरखा	देउराली	१३	८	१३५	०	१००	०	०
३०८१	गोरखा	गोरखा	देउराली	१३	८	१३६	०	१००	०	०
३०८२	गोरखा	गोरखा	देउराली	१३	८	१३७	१००	०	०	०
३०८३	गोरखा	गोरखा	देउराली	१३	८	१३८	१००	०	०	०
३०८४	गोरखा	गोरखा	देउराली	१३	८	१३९	१००	०	०	०
३०८५	गोरखा	गोरखा	देउराली	१३	८	१४१	१००	०	०	०
३०८६	गोरखा	गोरखा	देउराली	१३	८	१४२	१००	०	०	०
३०८७	गोरखा	गोरखा	देउराली	१३	८	१४३	१००	०	०	०
३०८८	गोरखा	गोरखा	देउराली	१३	८	१४४	१००	०	०	०
३०८९	गोरखा	गोरखा	देउराली	१३	८	१४५	१००	०	०	०
३०९०	गोरखा	गोरखा	देउराली	१३	८	१४६	१००	०	०	०



कृष्ण बहादुर राना मगर
नगर प्रमुख

गोरखा नगरपालिकाको भू-उपयोग क्षेत्र वर्गीकरण सम्बन्धी मापदण्ड तथा विवरणहरू- २०८२

गोरखा नगरपालिकाको साविक देउराली गा.वि.स. हाल वडा नं. १३ र १४ को कितागत विवरणहरू										
सि.नं.	जिल्ला	स्थानीय तह	साविक गा वि स	हालको वार्ड	साविक वार्ड	किता नं.	कृषि क्षेत्र	बसोबास क्षेत्र	व्यवसायिक क्षेत्र	औद्योगिक क्षेत्र
३०९१	गोरखा	गोरखा	देउराली	१३	८	१४७	०	१००	०	०
३०९२	गोरखा	गोरखा	देउराली	१३	८	१४९	०	१००	०	०
३०९३	गोरखा	गोरखा	देउराली	१३	८	१५०	०	१००	०	०
३०९४	गोरखा	गोरखा	देउराली	१३	८	१५१	१००	०	०	०
३०९५	गोरखा	गोरखा	देउराली	१३	८	१५२	०	१००	०	०
३०९६	गोरखा	गोरखा	देउराली	१३	८	१५३	०	१००	०	०
३०९७	गोरखा	गोरखा	देउराली	१३	८	१५४	०	१००	०	०
३०९८	गोरखा	गोरखा	देउराली	१३	८	१५५	०	१००	०	०
३०९९	गोरखा	गोरखा	देउराली	१३	८	१५६	०	१००	०	०
३१००	गोरखा	गोरखा	देउराली	१३	८	१५७	१००	०	०	०
३१०१	गोरखा	गोरखा	देउराली	१३	८	१५८	०	१००	०	०
३१०२	गोरखा	गोरखा	देउराली	१३	८	१५९	१००	०	०	०
३१०३	गोरखा	गोरखा	देउराली	१३	८	१६०	१००	०	०	०
३१०४	गोरखा	गोरखा	देउराली	१३	८	१६१	०	१००	०	०
३१०५	गोरखा	गोरखा	देउराली	१३	८	१६२	१००	०	०	०
३१०६	गोरखा	गोरखा	देउराली	१३	८	१६३	१००	०	०	०
३१०७	गोरखा	गोरखा	देउराली	१३	८	१६६	१००	०	०	०
३१०८	गोरखा	गोरखा	देउराली	१३	८	१६७	१००	०	०	०
३१०९	गोरखा	गोरखा	देउराली	१३	८	१६८	१००	०	०	०
३११०	गोरखा	गोरखा	देउराली	१३	८	१६९	१००	०	०	०
३१११	गोरखा	गोरखा	देउराली	१३	८	१७०	१००	०	०	०
३११२	गोरखा	गोरखा	देउराली	१३	८	१७१	१००	०	०	०
३११३	गोरखा	गोरखा	देउराली	१३	८	१७२	१००	०	०	०
३११४	गोरखा	गोरखा	देउराली	१३	८	१७३	१००	०	०	०
३११५	गोरखा	गोरखा	देउराली	१३	८	१७४	१००	०	०	०
३११६	गोरखा	गोरखा	देउराली	१३	८	१७५	१००	०	०	०
३११७	गोरखा	गोरखा	देउराली	१३	८	१७६	१००	०	०	०
३११८	गोरखा	गोरखा	देउराली	१३	८	१७७	१००	०	०	०
३११९	गोरखा	गोरखा	देउराली	१३	८	१७८	१००	०	०	०
३१२०	गोरखा	गोरखा	देउराली	१३	८	१७९	९१	९	०	०



कृष्ण बहादुर राना मगर
नगर प्रमुख

गोरखा नगरपालिकाको भू-उपयोग क्षेत्र वर्गीकरण सम्बन्धी मापदण्ड तथा विवरणहरू-२०८२

गोरखा नगरपालिकाको साविक देउराली गा.वि.स. हाल वडा नं. १३ र १४ को कितागत विवरणहरू										
सि.नं.	जिल्ला	स्थानीय तह	साविक गा वि स	हालको वार्ड	साविक वार्ड	किता नं.	कृषि क्षेत्र	बसोबास क्षेत्र	व्यवसायिक क्षेत्र	औद्योगिक क्षेत्र
३१२१	गोरखा	गोरखा	देउराली	१३	८	१८०	८२	१८	०	०
३१२२	गोरखा	गोरखा	देउराली	१३	८	१८२	१००	०	०	०
३१२३	गोरखा	गोरखा	देउराली	१३	८	१८३	१००	०	०	०
३१२४	गोरखा	गोरखा	देउराली	१३	८	१८४	१००	०	०	०
३१२५	गोरखा	गोरखा	देउराली	१३	८	१८५	१००	०	०	०
३१२६	गोरखा	गोरखा	देउराली	१३	८	१८६	०	१००	०	०
३१२७	गोरखा	गोरखा	देउराली	१३	८	१८७	१००	०	०	०
३१२८	गोरखा	गोरखा	देउराली	१३	८	१८९	१००	०	०	०
३१२९	गोरखा	गोरखा	देउराली	१३	८	१९२	१००	०	०	०
३१३०	गोरखा	गोरखा	देउराली	१३	८	१९४	१००	०	०	०
३१३१	गोरखा	गोरखा	देउराली	१३	८	१९५	१००	०	०	०
३१३२	गोरखा	गोरखा	देउराली	१३	८	१९६	९३	७	०	०
३१३३	गोरखा	गोरखा	देउराली	१३	८	१९७	१००	०	०	०
३१३४	गोरखा	गोरखा	देउराली	१३	८	१९८	१००	०	०	०
३१३५	गोरखा	गोरखा	देउराली	१३	८	१९९	१००	०	०	०
३१३६	गोरखा	गोरखा	देउराली	१३	८	२०१	०	१००	०	०
३१३७	गोरखा	गोरखा	देउराली	१३	८	२०२	०	१००	०	०
३१३८	गोरखा	गोरखा	देउराली	१३	८	२०९	१००	०	०	०
३१३९	गोरखा	गोरखा	देउराली	१३	८	२१०	१००	०	०	०
३१४०	गोरखा	गोरखा	देउराली	१३	८	२११	१००	०	०	०
३१४१	गोरखा	गोरखा	देउराली	१३	८	२१२	१००	०	०	०
३१४२	गोरखा	गोरखा	देउराली	१३	८	२१४	०	१००	०	०
३१४३	गोरखा	गोरखा	देउराली	१३	८	२१५	१००	०	०	०
३१४४	गोरखा	गोरखा	देउराली	१३	८	२१६	१००	०	०	०
३१४५	गोरखा	गोरखा	देउराली	१३	८	२१७	१००	०	०	०
३१४६	गोरखा	गोरखा	देउराली	१३	८	२१८	१००	०	०	०
३१४७	गोरखा	गोरखा	देउराली	१३	८	२१९	१००	०	०	०
३१४८	गोरखा	गोरखा	देउराली	१३	८	२२०	१००	०	०	०
३१४९	गोरखा	गोरखा	देउराली	१३	८	२२१	१००	०	०	०
३१५०	गोरखा	गोरखा	देउराली	१३	८	२२३	०	१००	०	०



कृष्ण बहादुर राना मगर
नगर प्रमुख

गोरखा नगरपालिकाको भू-उपयोग क्षेत्र वर्गीकरण सम्बन्धी मापदण्ड तथा विवरणहरू- २०८२

गोरखा नगरपालिकाको साविक देउराली गा.वि.स. हाल वडा नं. १३ र १४ को कित्तागत विवरणहरू										
सि.नं.	जिल्ला	स्थानीय तह	साविक गा वि स	हालको वार्ड	साविक वार्ड	कित्ता नं.	कृषि क्षेत्र	बसोबास क्षेत्र	व्यवसायिक क्षेत्र	औद्योगिक क्षेत्र
३१५१	गोरखा	गोरखा	देउराली	१३	८	२२४	०	१००	०	०
३१५२	गोरखा	गोरखा	देउराली	१३	८	२२५	०	१००	०	०
३१५३	गोरखा	गोरखा	देउराली	१३	८	२२६	०	१००	०	०
३१५४	गोरखा	गोरखा	देउराली	१३	८	२२७	०	१००	०	०
३१५५	गोरखा	गोरखा	देउराली	१३	८	२२९	१००	०	०	०
३१५६	गोरखा	गोरखा	देउराली	१३	८	२३०	१००	०	०	०
३१५७	गोरखा	गोरखा	देउराली	१३	८	२३१	१००	०	०	०
३१५८	गोरखा	गोरखा	देउराली	१३	८	२३२	१००	०	०	०
३१५९	गोरखा	गोरखा	देउराली	१३	८	२३५	१००	०	०	०
३१६०	गोरखा	गोरखा	देउराली	१३	८	२३६	१००	०	०	०
३१६१	गोरखा	गोरखा	देउराली	१३	८	२३७	१००	०	०	०
३१६२	गोरखा	गोरखा	देउराली	१३	८	२३८	१००	०	०	०
३१६३	गोरखा	गोरखा	देउराली	१३	८	२३९	०	१००	०	०
३१६४	गोरखा	गोरखा	देउराली	१३	८	२४०	१००	०	०	०
३१६५	गोरखा	गोरखा	देउराली	१३	८	२४१	१००	०	०	०
३१६६	गोरखा	गोरखा	देउराली	१३	८	२४२	१००	०	०	०
३१६७	गोरखा	गोरखा	देउराली	१३	८	२४४	१००	०	०	०
३१६८	गोरखा	गोरखा	देउराली	१३	८	२४५	१००	०	०	०
३१६९	गोरखा	गोरखा	देउराली	१३	८	२४६	१००	०	०	०
३१७०	गोरखा	गोरखा	देउराली	१३	८	२४७	१००	०	०	०
३१७१	गोरखा	गोरखा	देउराली	१३	८	२४८	१००	०	०	०
३१७२	गोरखा	गोरखा	देउराली	१३	८	२५०	१००	०	०	०
३१७३	गोरखा	गोरखा	देउराली	१३	८	२५१	१००	०	०	०
३१७४	गोरखा	गोरखा	देउराली	१३	८	२५२	१००	०	०	०
३१७५	गोरखा	गोरखा	देउराली	१३	८	२५३	१००	०	०	०
३१७६	गोरखा	गोरखा	देउराली	१३	८	२५४	१००	०	०	०
३१७७	गोरखा	गोरखा	देउराली	१३	८	२५५	१००	०	०	०
३१७८	गोरखा	गोरखा	देउराली	१३	८	२५६	१००	०	०	०
३१७९	गोरखा	गोरखा	देउराली	१३	८	२५७	०	१००	०	०
३१८०	गोरखा	गोरखा	देउराली	१३	८	२५८	१००	०	०	०



कृष्ण बहादुर राना मगर
नगर प्रमुख

गोरखा नगरपालिकाको भू-उपयोग क्षेत्र वर्गीकरण सम्बन्धी मापदण्ड तथा विवरणहरू- २०८२

गोरखा नगरपालिकाको साविक देउराली गा.वि.स. हाल वडा नं. १३ र १४ को कित्तागत विवरणहरू										
सि.नं.	जिल्ला	स्थानीय तह	साविक गा वि स	हालको वार्ड	साविक वार्ड	कित्ता नं.	कृषि क्षेत्र	बसोबास क्षेत्र	व्यवसायिक क्षेत्र	औद्योगिक क्षेत्र
३१८१	गोरखा	गोरखा	देउराली	१३	८	२५९	१००	०	०	०
३१८२	गोरखा	गोरखा	देउराली	१३	८	२६०	१००	०	०	०
३१८३	गोरखा	गोरखा	देउराली	१३	८	२६१	१००	०	०	०
३१८४	गोरखा	गोरखा	देउराली	१३	८	२६२	१००	०	०	०
३१८५	गोरखा	गोरखा	देउराली	१३	८	२६३	१००	०	०	०
३१८६	गोरखा	गोरखा	देउराली	१३	८	२६४	१००	०	०	०
३१८७	गोरखा	गोरखा	देउराली	१३	८	२६५	१००	०	०	०
३१८८	गोरखा	गोरखा	देउराली	१३	८	२६६	१००	०	०	०
३१८९	गोरखा	गोरखा	देउराली	१३	८	२६७	१००	०	०	०
३१९०	गोरखा	गोरखा	देउराली	१३	८	२६८	१००	०	०	०
३१९१	गोरखा	गोरखा	देउराली	१३	८	२७०	०	१००	०	०
३१९२	गोरखा	गोरखा	देउराली	१३	८	२७१	०	१००	०	०
३१९३	गोरखा	गोरखा	देउराली	१३	८	२७४	०	१००	०	०
३१९४	गोरखा	गोरखा	देउराली	१३	८	२७५	९६	४	०	०
३१९५	गोरखा	गोरखा	देउराली	१३	८	२७७	९४	६	०	०
३१९६	गोरखा	गोरखा	देउराली	१३	८	२७८	१००	०	०	०
३१९७	गोरखा	गोरखा	देउराली	१३	८	२७९	१००	०	०	०
३१९८	गोरखा	गोरखा	देउराली	१३	८	२८१	१००	०	०	०
३१९९	गोरखा	गोरखा	देउराली	१३	८	२८२	१००	०	०	०
३२००	गोरखा	गोरखा	देउराली	१३	८	२८३	१००	०	०	०
३२०१	गोरखा	गोरखा	देउराली	१३	८	२८५	१००	०	०	०
३२०२	गोरखा	गोरखा	देउराली	१३	८	२८८	०	१००	०	०
३२०३	गोरखा	गोरखा	देउराली	१३	८	२८९	०	१००	०	०
३२०४	गोरखा	गोरखा	देउराली	१३	८	२९०	९५	५	०	०
३२०५	गोरखा	गोरखा	देउराली	१३	८	२९१	१००	०	०	०
३२०६	गोरखा	गोरखा	देउराली	१३	८	२९२	१००	०	०	०
३२०७	गोरखा	गोरखा	देउराली	१३	८	२९४	०	१००	०	०
३२०८	गोरखा	गोरखा	देउराली	१३	८	२९५	०	१००	०	०
३२०९	गोरखा	गोरखा	देउराली	१३	८	२९७	१००	०	०	०
३२१०	गोरखा	गोरखा	देउराली	१३	८	२९८	१००	०	०	०



कृष्ण बहादुर राना मगर
नगर प्रमुख

गोरखा नगरपालिकाको भू-उपयोग क्षेत्र वर्गीकरण सम्बन्धी मापदण्ड तथा विवरणहरू- २०८२

गोरखा नगरपालिकाको साविक देउराली गा.वि.स. हाल वडा नं. १३ र १४ को कित्तागत विवरणहरू										
सि नं.	जिल्ला	स्थानीय तह	साविक गा वि स	हालको वार्ड	साविक वार्ड	कित्ता नं.	कृषि क्षेत्र	बसोबास क्षेत्र	व्यवसायिक क्षेत्र	औद्योगिक क्षेत्र
३२११	गोरखा	गोरखा	देउराली	१३	८	२९९	०	१००	०	०
३२१२	गोरखा	गोरखा	देउराली	१३	८	३००	०	१००	०	०
३२१३	गोरखा	गोरखा	देउराली	१३	८	३०१	०	१००	०	०
३२१४	गोरखा	गोरखा	देउराली	१३	८	३०२	०	१००	०	०
३२१५	गोरखा	गोरखा	देउराली	१३	८	३०३	०	१००	०	०
३२१६	गोरखा	गोरखा	देउराली	१३	८	३०४	०	१००	०	०
३२१७	गोरखा	गोरखा	देउराली	१३	८	३०५	१००	०	०	०
३२१८	गोरखा	गोरखा	देउराली	१३	८	३०६	०	१००	०	०
३२१९	गोरखा	गोरखा	देउराली	१३	८	३०९	०	१००	०	०
३२२०	गोरखा	गोरखा	देउराली	१३	८	३१०	१००	०	०	०
३२२१	गोरखा	गोरखा	देउराली	१३	८	३११	१००	०	०	०
३२२२	गोरखा	गोरखा	देउराली	१३	८	३१३	१००	०	०	०
३२२३	गोरखा	गोरखा	देउराली	१३	८	३१४	०	१००	०	०
३२२४	गोरखा	गोरखा	देउराली	१३	८	३१५	०	१००	०	०
३२२५	गोरखा	गोरखा	देउराली	१३	८	३१६	१००	०	०	०
३२२६	गोरखा	गोरखा	देउराली	१३	८	३१७	१००	०	०	०
३२२७	गोरखा	गोरखा	देउराली	१३	८	३१८	१००	०	०	०
३२२८	गोरखा	गोरखा	देउराली	१३	८	३१९	१००	०	०	०
३२२९	गोरखा	गोरखा	देउराली	१३	८	३२०	०	१००	०	०
३२३०	गोरखा	गोरखा	देउराली	१३	८	३२१	०	१००	०	०
३२३१	गोरखा	गोरखा	देउराली	१३	८	३२२	१००	०	०	०
३२३२	गोरखा	गोरखा	देउराली	१३	८	३२४	९२	८	०	०
३२३३	गोरखा	गोरखा	देउराली	१३	८	३२५	०	१००	०	०
३२३४	गोरखा	गोरखा	देउराली	१३	८	३२६	१००	०	०	०
३२३५	गोरखा	गोरखा	देउराली	१३	८	३२७	१००	०	०	०
३२३६	गोरखा	गोरखा	देउराली	१३	८	३२८	१००	०	०	०
३२३७	गोरखा	गोरखा	देउराली	१३	८	३३०	१००	०	०	०
३२३८	गोरखा	गोरखा	देउराली	१३	८	३३२	१००	०	०	०
३२३९	गोरखा	गोरखा	देउराली	१३	८	३३३	०	१००	०	०
३२४०	गोरखा	गोरखा	देउराली	१३	८	३३६	१००	०	०	०



कृष्ण बहादुर राना मगर
नगर प्रमुख

गोरखा नगरपालिकाको भू-उपयोग क्षेत्र वर्गीकरण सम्बन्धी मापदण्ड तथा विवरणहरू- २०८२

गोरखा नगरपालिकाको साविक देउराली गा.वि.स. हाल वडा नं. १३ र १४ को कित्तागत विवरणहरू										
सि.नं.	जिल्ला	स्थानीय तह	साविक गा वि स	हालको वार्ड	साविक वार्ड	कित्ता नं.	कृषि क्षेत्र	बसोबास क्षेत्र	व्यवसायिक क्षेत्र	औद्योगिक क्षेत्र
३२४१	गोरखा	गोरखा	देउराली	१३	८	३३७	१००	०	०	०
३२४२	गोरखा	गोरखा	देउराली	१३	८	३३८	१००	०	०	०
३२४३	गोरखा	गोरखा	देउराली	१३	८	३३९	१००	०	०	०
३२४४	गोरखा	गोरखा	देउराली	१३	८	३४०	०	१००	०	०
३२४५	गोरखा	गोरखा	देउराली	१३	८	३४१	०	१००	०	०
३२४६	गोरखा	गोरखा	देउराली	१३	८	३४२	०	१००	०	०
३२४७	गोरखा	गोरखा	देउराली	१३	८	३४३	०	१००	०	०
३२४८	गोरखा	गोरखा	देउराली	१३	८	३४५	९७	३	०	०
३२४९	गोरखा	गोरखा	देउराली	१३	८	३४६	१००	०	०	०
३२५०	गोरखा	गोरखा	देउराली	१३	८	३४७	१००	०	०	०
३२५१	गोरखा	गोरखा	देउराली	१३	८	३४८	१००	०	०	०
३२५२	गोरखा	गोरखा	देउराली	१३	८	३५०	१००	०	०	०
३२५३	गोरखा	गोरखा	देउराली	१३	८	३५१	१००	०	०	०
३२५४	गोरखा	गोरखा	देउराली	१३	८	३५२	१००	०	०	०
३२५५	गोरखा	गोरखा	देउराली	१३	८	३५३	१००	०	०	०
३२५६	गोरखा	गोरखा	देउराली	१३	८	३५४	१००	०	०	०
३२५७	गोरखा	गोरखा	देउराली	१३	८	३५५	१००	०	०	०
३२५८	गोरखा	गोरखा	देउराली	१३	८	३५७	१००	०	०	०
३२५९	गोरखा	गोरखा	देउराली	१३	८	३५८	१००	०	०	०
३२६०	गोरखा	गोरखा	देउराली	१३	८	३५९	१००	०	०	०
३२६१	गोरखा	गोरखा	देउराली	१३	८	३६०	१००	०	०	०
३२६२	गोरखा	गोरखा	देउराली	१३	८	३६१	१००	०	०	०
३२६३	गोरखा	गोरखा	देउराली	१३	८	३६३	१००	०	०	०
३२६४	गोरखा	गोरखा	देउराली	१३	८	३६४	१००	०	०	०
३२६५	गोरखा	गोरखा	देउराली	१३	८	३६५	१००	०	०	०
३२६६	गोरखा	गोरखा	देउराली	१३	८	३६६	७६	२४	०	०
३२६७	गोरखा	गोरखा	देउराली	१३	८	३६७	०	१००	०	०
३२६८	गोरखा	गोरखा	देउराली	१३	८	३६८	०	१००	०	०
३२६९	गोरखा	गोरखा	देउराली	१३	८	३७०	०	१००	०	०
३२७०	गोरखा	गोरखा	देउराली	१३	८	३७१	१००	०	०	०



कृष्ण बहादुर राना मगर
नगर प्रमुख

गोरखा नगरपालिकाको भू-उपयोग क्षेत्र वर्गीकरण सम्बन्धी मापदण्ड तथा विवरणहरू- २०८२

गोरखा नगरपालिकाको साविक देउराली गा.वि.स. हाल वडा नं. १३ र १४ को कित्तागत विवरणहरू										
सि.नं.	जिल्ला	स्थानीय तह	साविक गा वि स	हालको वार्ड	साविक वार्ड	कित्ता नं.	कृषि क्षेत्र	बसोबास क्षेत्र	व्यवसायिक क्षेत्र	औद्योगिक क्षेत्र
३२७१	गोरखा	गोरखा	देउराली	१३	८	३७२	१००	०	०	०
३२७२	गोरखा	गोरखा	देउराली	१३	८	३७३	१००	०	०	०
३२७३	गोरखा	गोरखा	देउराली	१३	८	३७५	०	१००	०	०
३२७४	गोरखा	गोरखा	देउराली	१३	८	३७८	१००	०	०	०
३२७५	गोरखा	गोरखा	देउराली	१३	८	३८०	१००	०	०	०
३२७६	गोरखा	गोरखा	देउराली	१३	८	३८१	१००	०	०	०
३२७७	गोरखा	गोरखा	देउराली	१३	८	३८२	१००	०	०	०
३२७८	गोरखा	गोरखा	देउराली	१३	८	३८३	१००	०	०	०
३२७९	गोरखा	गोरखा	देउराली	१३	८	३८४	१००	०	०	०
३२८०	गोरखा	गोरखा	देउराली	१३	८	३८५	१००	०	०	०
३२८१	गोरखा	गोरखा	देउराली	१३	८	३८६	१००	०	०	०
३२८२	गोरखा	गोरखा	देउराली	१३	८	३८७	१००	०	०	०
३२८३	गोरखा	गोरखा	देउराली	१३	८	३८८	१००	०	०	०
३२८४	गोरखा	गोरखा	देउराली	१३	८	३८९	१००	०	०	०
३२८५	गोरखा	गोरखा	देउराली	१३	८	३९०	१००	०	०	०
३२८६	गोरखा	गोरखा	देउराली	१३	८	३९१	१००	०	०	०
३२८७	गोरखा	गोरखा	देउराली	१३	८	३९२	१००	०	०	०
३२८८	गोरखा	गोरखा	देउराली	१३	८	३९४	१००	०	०	०
३२८९	गोरखा	गोरखा	देउराली	१३	८	३९५	१००	०	०	०
३२९०	गोरखा	गोरखा	देउराली	१३	८	३९६	१००	०	०	०
३२९१	गोरखा	गोरखा	देउराली	१३	८	३९८	१००	०	०	०
३२९२	गोरखा	गोरखा	देउराली	१३	८	३९९	१००	०	०	०
३२९३	गोरखा	गोरखा	देउराली	१३	८	४०१	१००	०	०	०
३२९४	गोरखा	गोरखा	देउराली	१३	८	४०२	९३	७	०	०
३२९५	गोरखा	गोरखा	देउराली	१३	८	४०३	१००	०	०	०
३२९६	गोरखा	गोरखा	देउराली	१३	८	४०४	०	१००	०	०
३२९७	गोरखा	गोरखा	देउराली	१३	८	४०५	१००	०	०	०
३२९८	गोरखा	गोरखा	देउराली	१३	८	४०६	०	१००	०	०
३२९९	गोरखा	गोरखा	देउराली	१३	८	४०७	१००	०	०	०
३३००	गोरखा	गोरखा	देउराली	१३	८	४०८	१००	०	०	०



कृष्ण बहादुर राना मगर
नगर प्रमुख

गोरखा नगरपालिकाको भू-उपयोग क्षेत्र वर्गीकरण सम्बन्धी मापदण्ड तथा विवरणहरू- २०८२

गोरखा नगरपालिकाको साविक देउराली गा.वि.स. हाल वडा नं. १३ र १४ को कित्तागत विवरणहरू										
सि.नं.	जिल्ला	स्थानीय तह	साविक गा वि स	हालको वार्ड	साविक वार्ड	कित्ता नं.	कृषि क्षेत्र	बसोबास क्षेत्र	व्यवसायिक क्षेत्र	औद्योगिक क्षेत्र
३३०१	गोरखा	गोरखा	देउराली	१३	८	४०९	१००	०	०	०
३३०२	गोरखा	गोरखा	देउराली	१३	८	४११	१००	०	०	०
३३०३	गोरखा	गोरखा	देउराली	१३	८	४१२	१००	०	०	०
३३०४	गोरखा	गोरखा	देउराली	१३	८	४१३	१००	०	०	०
३३०५	गोरखा	गोरखा	देउराली	१३	८	४१४	१००	०	०	०
३३०६	गोरखा	गोरखा	देउराली	१३	८	४१८	१००	०	०	०
३३०७	गोरखा	गोरखा	देउराली	१३	८	४१९	१००	०	०	०
३३०८	गोरखा	गोरखा	देउराली	१३	८	४२०	१००	०	०	०
३३०९	गोरखा	गोरखा	देउराली	१३	८	४२१	०	१००	०	०
३३१०	गोरखा	गोरखा	देउराली	१३	८	४२२	०	१००	०	०
३३११	गोरखा	गोरखा	देउराली	१३	८	४२३	८४	१६	०	०
३३१२	गोरखा	गोरखा	देउराली	१३	८	४२४	१००	०	०	०
३३१३	गोरखा	गोरखा	देउराली	१३	८	४२५	१००	०	०	०
३३१४	गोरखा	गोरखा	देउराली	१३	८	४२६	१००	०	०	०
३३१५	गोरखा	गोरखा	देउराली	१३	८	४२८	१००	०	०	०
३३१६	गोरखा	गोरखा	देउराली	१३	८	४२९	१००	०	०	०
३३१७	गोरखा	गोरखा	देउराली	१३	८	४३०	०	१००	०	०
३३१८	गोरखा	गोरखा	देउराली	१३	८	४३१	९३	७	०	०
३३१९	गोरखा	गोरखा	देउराली	१३	८	४३४	८०	२०	०	०
३३२०	गोरखा	गोरखा	देउराली	१३	८	४३५	०	१००	०	०
३३२१	गोरखा	गोरखा	देउराली	१३	८	४३६	९४	६	०	०
३३२२	गोरखा	गोरखा	देउराली	१३	८	४३७	०	१००	०	०
३३२३	गोरखा	गोरखा	देउराली	१३	८	४३८	०	१००	०	०
३३२४	गोरखा	गोरखा	देउराली	१३	८	४३९	१००	०	०	०
३३२५	गोरखा	गोरखा	देउराली	१३	८	४४०	८३	१७	०	०
३३२६	गोरखा	गोरखा	देउराली	१३	८	४४१	०	१००	०	०
३३२७	गोरखा	गोरखा	देउराली	१३	८	४४३	१००	०	०	०
३३२८	गोरखा	गोरखा	देउराली	१३	८	४४४	१००	०	०	०
३३२९	गोरखा	गोरखा	देउराली	१३	८	४४५	१००	०	०	०
३३३०	गोरखा	गोरखा	देउराली	१३	८	४४६	१००	०	०	०



कृष्ण बहादुर राना मगर
नगर प्रमुख

गोरखा नगरपालिकाको भू-उपयोग क्षेत्र वर्गीकरण सम्बन्धी मापदण्ड तथा विवरणहरू- २०८२

गोरखा नगरपालिकाको साविक देउराली गा.वि.स. हाल वडा नं. १३ र १४ को कित्तागत विवरणहरू										
सि.नं.	जिल्ला	स्थानीय तह	साविक गा वि स	हालको वार्ड	साविक वार्ड	कित्ता नं.	कृषि क्षेत्र	बसोबास क्षेत्र	व्यवसायिक क्षेत्र	औद्योगिक क्षेत्र
३३३१	गोरखा	गोरखा	देउराली	१३	८	४४७	०	१००	०	०
३३३२	गोरखा	गोरखा	देउराली	१३	८	४४८	७०	३०	०	०
३३३३	गोरखा	गोरखा	देउराली	१३	८	४४९	८७	१३	०	०
३३३४	गोरखा	गोरखा	देउराली	१३	८	४५१	०	१००	०	०
३३३५	गोरखा	गोरखा	देउराली	१३	८	४५२	०	१००	०	०
३३३६	गोरखा	गोरखा	देउराली	१३	८	४५३	०	१००	०	०
३३३७	गोरखा	गोरखा	देउराली	१३	८	४५५	०	१००	०	०
३३३८	गोरखा	गोरखा	देउराली	१३	८	४५७	७३	२७	०	०
३३३९	गोरखा	गोरखा	देउराली	१३	८	४५८	५७	४३	०	०
३३४०	गोरखा	गोरखा	देउराली	१३	८	४६०	०	१००	०	०
३३४१	गोरखा	गोरखा	देउराली	१३	८	४६३	०	१००	०	०
३३४२	गोरखा	गोरखा	देउराली	१३	८	४६४	९५	५	०	०
३३४३	गोरखा	गोरखा	देउराली	१३	८	४६५	१००	०	०	०
३३४४	गोरखा	गोरखा	देउराली	१३	८	४६८	०	१००	०	०
३३४५	गोरखा	गोरखा	देउराली	१३	८	४६९	०	१००	०	०
३३४६	गोरखा	गोरखा	देउराली	१३	८	४७०	८३	१७	०	०
३३४७	गोरखा	गोरखा	देउराली	१३	८	४७१	८२	१८	०	०
३३४८	गोरखा	गोरखा	देउराली	१३	८	४७२	०	१००	०	०
३३४९	गोरखा	गोरखा	देउराली	१३	८	४७३	०	१००	०	०
३३५०	गोरखा	गोरखा	देउराली	१३	८	४७४	०	१००	०	०
३३५१	गोरखा	गोरखा	देउराली	१३	८	४७५	०	१००	०	०
३३५२	गोरखा	गोरखा	देउराली	१३	८	४७६	०	१००	०	०
३३५३	गोरखा	गोरखा	देउराली	१३	८	४७७	०	१००	०	०
३३५४	गोरखा	गोरखा	देउराली	१३	८	४७८	०	१००	०	०
३३५५	गोरखा	गोरखा	देउराली	१३	८	४७९	०	१००	०	०
३३५६	गोरखा	गोरखा	देउराली	१३	८	४८०	०	१००	०	०
३३५७	गोरखा	गोरखा	देउराली	१३	८	४८१	१००	०	०	०
३३५८	गोरखा	गोरखा	देउराली	१३	८	४८५	०	१००	०	०
३३५९	गोरखा	गोरखा	देउराली	१३	८	४८६	१००	०	०	०
३३६०	गोरखा	गोरखा	देउराली	१३	८	४८७	१००	०	०	०



कृष्ण बहादुर राना मगर
नगर प्रमुख

गोरखा नगरपालिकाको भू-उपयोग क्षेत्र वर्गीकरण सम्बन्धी मापदण्ड तथा विवरणहरू- २०८२

गोरखा नगरपालिकाको साविक देउराली गा.वि.स. हाल वडा नं. १३ र १४ को कित्तागत विवरणहरू										
सि.नं.	जिल्ला	स्थानीय तह	साविक गा वि स	हालको वार्ड	साविक वार्ड	कित्ता नं.	कृषि क्षेत्र	बसोबास क्षेत्र	व्यवसायिक क्षेत्र	औद्योगिक क्षेत्र
३३६१	गोरखा	गोरखा	देउराली	१३	८	४८८	१००	०	०	०
३३६२	गोरखा	गोरखा	देउराली	१३	८	४९०	०	१००	०	०
३३६३	गोरखा	गोरखा	देउराली	१३	८	४९१	०	१००	०	०
३३६४	गोरखा	गोरखा	देउराली	१३	८	४९२	८२	१८	०	०
३३६५	गोरखा	गोरखा	देउराली	१३	८	४९३	८५	१५	०	०
३३६६	गोरखा	गोरखा	देउराली	१३	८	४९४	०	१००	०	०
३३६७	गोरखा	गोरखा	देउराली	१३	८	४९५	०	१००	०	०
३३६८	गोरखा	गोरखा	देउराली	१३	८	४९६	६५	३५	०	०
३३६९	गोरखा	गोरखा	देउराली	१३	८	४९७	१००	०	०	०
३३७०	गोरखा	गोरखा	देउराली	१३	८	४९८	९४	६	०	०
३३७१	गोरखा	गोरखा	देउराली	१३	८	४९९	१००	०	०	०
३३७२	गोरखा	गोरखा	देउराली	१३	८	५००	१००	०	०	०
३३७३	गोरखा	गोरखा	देउराली	१३	८	५०१	६८	३२	०	०
३३७४	गोरखा	गोरखा	देउराली	१३	८	५०२	७३	२७	०	०
३३७५	गोरखा	गोरखा	देउराली	१३	८	५०३	०	१००	०	०
३३७६	गोरखा	गोरखा	देउराली	१३	८	५०४	०	१००	०	०
३३७७	गोरखा	गोरखा	देउराली	१३	८	५०५	१००	०	०	०
३३७८	गोरखा	गोरखा	देउराली	१३	८	५०६	०	१००	०	०
३३७९	गोरखा	गोरखा	देउराली	१३	८	५०७	८७	१३	०	०
३३८०	गोरखा	गोरखा	देउराली	१३	८	५०८	०	१००	०	०
३३८१	गोरखा	गोरखा	देउराली	१३	८	५०९	१००	०	०	०
३३८२	गोरखा	गोरखा	देउराली	१३	८	५१०	०	१००	०	०
३३८३	गोरखा	गोरखा	देउराली	१३	८	५११	१००	०	०	०
३३८४	गोरखा	गोरखा	देउराली	१३	८	५१२	१००	०	०	०
३३८५	गोरखा	गोरखा	देउराली	१३	८	५१३	१००	०	०	०
३३८६	गोरखा	गोरखा	देउराली	१३	८	५१४	१००	०	०	०
३३८७	गोरखा	गोरखा	देउराली	१३	८	५१५	१००	०	०	०
३३८८	गोरखा	गोरखा	देउराली	१३	८	५१६	९७	३	०	०
३३८९	गोरखा	गोरखा	देउराली	१३	८	५१७	१००	०	०	०
३३९०	गोरखा	गोरखा	देउराली	१३	८	५१८	१००	०	०	०



कृष्ण बहादुर राना मगर
नगर प्रमुख

गोरखा नगरपालिकाको भू-उपयोग क्षेत्र वर्गीकरण सम्बन्धी मापदण्ड तथा विवरणहरू- २०८२

गोरखा नगरपालिकाको साविक देउराली गा.वि.स. हाल वडा नं. १३ र १४ को कित्तागत विवरणहरू										
सि.नं.	जिल्ला	स्थानीय तह	साविक गा वि स	हालको वार्ड	साविक वार्ड	कित्ता नं.	कृषि क्षेत्र	बसोबास क्षेत्र	व्यवसायिक क्षेत्र	औद्योगिक क्षेत्र
३३९१	गोरखा	गोरखा	देउराली	१३	८	५१९	१००	०	०	०
३३९२	गोरखा	गोरखा	देउराली	१३	८	५२०	१००	०	०	०
३३९३	गोरखा	गोरखा	देउराली	१३	८	५२१	९०	१०	०	०
३३९४	गोरखा	गोरखा	देउराली	१३	८	५२२	१००	०	०	०
३३९५	गोरखा	गोरखा	देउराली	१३	८	५२३	०	१००	०	०
३३९६	गोरखा	गोरखा	देउराली	१३	८	५२४	०	१००	०	०
३३९७	गोरखा	गोरखा	देउराली	१३	८	५२५	०	१००	०	०
३३९८	गोरखा	गोरखा	देउराली	१३	८	५२६	०	१००	०	०
३३९९	गोरखा	गोरखा	देउराली	१३	८	५२७	०	१००	०	०
३४००	गोरखा	गोरखा	देउराली	१३	८	५२९	०	१००	०	०
३४०१	गोरखा	गोरखा	देउराली	१३	८	५३०	०	१००	०	०
३४०२	गोरखा	गोरखा	देउराली	१३	८	५३१	०	१००	०	०
३४०३	गोरखा	गोरखा	देउराली	१३	८	५३२	०	१००	०	०
३४०४	गोरखा	गोरखा	देउराली	१३	८	५३३	०	१००	०	०
३४०५	गोरखा	गोरखा	देउराली	१३	८	५३५	०	१००	०	०
३४०६	गोरखा	गोरखा	देउराली	१३	८	५३६	१००	०	०	०
३४०७	गोरखा	गोरखा	देउराली	१३	८	५३७	१००	०	०	०
३४०८	गोरखा	गोरखा	देउराली	१३	८	५३८	०	१००	०	०
३४०९	गोरखा	गोरखा	देउराली	१३	८	५३९	०	१००	०	०
३४१०	गोरखा	गोरखा	देउराली	१३	८	५४०	१००	०	०	०
३४११	गोरखा	गोरखा	देउराली	१३	८	५४१	०	१००	०	०
३४१२	गोरखा	गोरखा	देउराली	१३	८	५४२	१००	०	०	०
३४१३	गोरखा	गोरखा	देउराली	१३	८	५४३	१००	०	०	०
३४१४	गोरखा	गोरखा	देउराली	१३	८	५४४	१००	०	०	०
३४१५	गोरखा	गोरखा	देउराली	१३	८	५४६	०	१००	०	०
३४१६	गोरखा	गोरखा	देउराली	१३	८	५५०	०	१००	०	०
३४१७	गोरखा	गोरखा	देउराली	१३	८	५५१	१००	०	०	०
३४१८	गोरखा	गोरखा	देउराली	१३	८	५५३	०	१००	०	०
३४१९	गोरखा	गोरखा	देउराली	१३	८	५५६	०	१००	०	०
३४२०	गोरखा	गोरखा	देउराली	१३	८	५५७	९६	४	०	०



कृष्ण बहादुर राना मगर
नगर प्रमुख

गोरखा नगरपालिकाको भू-उपयोग क्षेत्र वर्गीकरण सम्बन्धी मापदण्ड तथा विवरणहरू- २०८२

गोरखा नगरपालिकाको साविक देउराली गा.वि.स. हाल वडा नं. १३ र १४ को कित्तागत विवरणहरू										
सि.नं.	जिल्ला	स्थानीय तह	साविक गा वि स	हालको वार्ड	साविक वार्ड	कित्ता नं.	कृषि क्षेत्र	बसोबास क्षेत्र	व्यवसायिक क्षेत्र	औद्योगिक क्षेत्र
३४२१	गोरखा	गोरखा	देउराली	१३	८	५५८	१००	०	०	०
३४२२	गोरखा	गोरखा	देउराली	१३	८	५५९	०	१००	०	०
३४२३	गोरखा	गोरखा	देउराली	१३	८	५६०	०	१००	०	०
३४२४	गोरखा	गोरखा	देउराली	१३	८	५६१	०	१००	०	०
३४२५	गोरखा	गोरखा	देउराली	१३	८	५६२	०	१००	०	०
३४२६	गोरखा	गोरखा	देउराली	१३	८	५६३	०	१००	०	०
३४२७	गोरखा	गोरखा	देउराली	१३	८	५६४	०	१००	०	०
३४२८	गोरखा	गोरखा	देउराली	१३	८	५६५	१००	०	०	०
३४२९	गोरखा	गोरखा	देउराली	१३	८	५६६	१००	०	०	०
३४३०	गोरखा	गोरखा	देउराली	१३	८	५६७	०	१००	०	०
३४३१	गोरखा	गोरखा	देउराली	१३	८	५६८	०	१००	०	०
३४३२	गोरखा	गोरखा	देउराली	१३	८	५६९	१००	०	०	०
३४३३	गोरखा	गोरखा	देउराली	१३	८	५७०	९२	८	०	०
३४३४	गोरखा	गोरखा	देउराली	१३	८	५७१	१००	०	०	०
३४३५	गोरखा	गोरखा	देउराली	१३	८	५७२	१००	०	०	०
३४३६	गोरखा	गोरखा	देउराली	१३	८	५७३	१००	०	०	०
३४३७	गोरखा	गोरखा	देउराली	१३	८	५७४	१००	०	०	०
३४३८	गोरखा	गोरखा	देउराली	१३	८	५७५	१००	०	०	०
३४३९	गोरखा	गोरखा	देउराली	१३	८	५७६	१००	०	०	०
३४४०	गोरखा	गोरखा	देउराली	१३	८	५७७	१००	०	०	०
३४४१	गोरखा	गोरखा	देउराली	१३	८	५७८	१००	०	०	०
३४४२	गोरखा	गोरखा	देउराली	१३	८	५७९	१००	०	०	०
३४४३	गोरखा	गोरखा	देउराली	१३	८	५८०	१००	०	०	०
३४४४	गोरखा	गोरखा	देउराली	१३	८	५८१	१००	०	०	०
३४४५	गोरखा	गोरखा	देउराली	१३	८	५८२	१००	०	०	०
३४४६	गोरखा	गोरखा	देउराली	१३	८	५८४	१००	०	०	०
३४४७	गोरखा	गोरखा	देउराली	१३	८	५८५	१००	०	०	०
३४४८	गोरखा	गोरखा	देउराली	१३	८	५८६	१००	०	०	०
३४४९	गोरखा	गोरखा	देउराली	१३	८	५८७	१००	०	०	०
३४५०	गोरखा	गोरखा	देउराली	१३	८	५८९	०	१००	०	०



कृष्ण बहादुर राना मगर
नगर प्रमुख

गोरखा नगरपालिकाको भू-उपयोग क्षेत्र वर्गीकरण सम्बन्धी मापदण्ड तथा विवरणहरू- २०८२

गोरखा नगरपालिकाको साविक देउराली गा.वि.स. हाल वडा नं. १३ र १४ को कितागत विवरणहरू										
सि.नं.	जिल्ला	स्थानीय तह	साविक गा वि स	हालको वार्ड	साविक वार्ड	किता नं.	कृषि क्षेत्र	बसोबास क्षेत्र	व्यवसायिक क्षेत्र	औद्योगिक क्षेत्र
३४५१	गोरखा	गोरखा	देउराली	१३	८	५९०	१००	०	०	०
३४५२	गोरखा	गोरखा	देउराली	१३	८	५९१	०	१००	०	०
३४५३	गोरखा	गोरखा	देउराली	१३	८	५९२	०	१००	०	०
३४५४	गोरखा	गोरखा	देउराली	१३	८	५९४	१००	०	०	०
३४५५	गोरखा	गोरखा	देउराली	१३	८	५९५	१००	०	०	०
३४५६	गोरखा	गोरखा	देउराली	१३	८	५९६	१००	०	०	०
३४५७	गोरखा	गोरखा	देउराली	१३	८	५९७	१००	०	०	०
३४५८	गोरखा	गोरखा	देउराली	१३	८	५९९	१००	०	०	०
३४५९	गोरखा	गोरखा	देउराली	१३	८	६००	१००	०	०	०
३४६०	गोरखा	गोरखा	देउराली	१३	८	६०१	१००	०	०	०
३४६१	गोरखा	गोरखा	देउराली	१३	८	६०२	०	१००	०	०
३४६२	गोरखा	गोरखा	देउराली	१३	८	६०३	०	१००	०	०
३४६३	गोरखा	गोरखा	देउराली	१३	८	६०४	०	१००	०	०
३४६४	गोरखा	गोरखा	देउराली	१३	८	६०५	०	१००	०	०
३४६५	गोरखा	गोरखा	देउराली	१३	८	६०६	१००	०	०	०
३४६६	गोरखा	गोरखा	देउराली	१३	८	६०८	१००	०	०	०
३४६७	गोरखा	गोरखा	देउराली	१३	८	६१०	७८	२२	०	०
३४६८	गोरखा	गोरखा	देउराली	१३	८	६११	१००	०	०	०
३४६९	गोरखा	गोरखा	देउराली	१३	८	६१२	१००	०	०	०
३४७०	गोरखा	गोरखा	देउराली	१३	८	६१३	१००	०	०	०
३४७१	गोरखा	गोरखा	देउराली	१३	८	६१४	०	१००	०	०
३४७२	गोरखा	गोरखा	देउराली	१३	८	६१६	१००	०	०	०
३४७३	गोरखा	गोरखा	देउराली	१३	८	६१७	१००	०	०	०
३४७४	गोरखा	गोरखा	देउराली	१३	८	६१८	१००	०	०	०
३४७५	गोरखा	गोरखा	देउराली	१३	८	६२०	०	१००	०	०
३४७६	गोरखा	गोरखा	देउराली	१३	८	६२२	१००	०	०	०
३४७७	गोरखा	गोरखा	देउराली	१३	८	६२५	०	१००	०	०
३४७८	गोरखा	गोरखा	देउराली	१३	८	६३०	०	१००	०	०
३४७९	गोरखा	गोरखा	देउराली	१३	८	६३१	१००	०	०	०
३४८०	गोरखा	गोरखा	देउराली	१३	८	६३२	१००	०	०	०



कृष्ण बहादुर राना मगर
नगर प्रमुख

गोरखा नगरपालिकाको भू-उपयोग क्षेत्र वर्गीकरण सम्बन्धी मापदण्ड तथा विवरणहरू-२०८२

गोरखा नगरपालिकाको साविक देउराली गा.वि.स. हाल वडा नं. १३ र १४ को कित्तागत विवरणहरू										
सि.नं.	जिल्ला	स्थानीय तह	साविक गा वि स	हालको वार्ड	साविक वार्ड	कित्ता नं.	कृषि क्षेत्र	बसोबास क्षेत्र	व्यवसायिक क्षेत्र	औद्योगिक क्षेत्र
३४८१	गोरखा	गोरखा	देउराली	१३	८	६३३	१००	०	०	०
३४८२	गोरखा	गोरखा	देउराली	१३	८	६३४	०	१००	०	०
३४८३	गोरखा	गोरखा	देउराली	१३	८	६३६	१००	०	०	०
३४८४	गोरखा	गोरखा	देउराली	१३	८	६३७	१००	०	०	०
३४८५	गोरखा	गोरखा	देउराली	१३	८	६३८	१००	०	०	०
३४८६	गोरखा	गोरखा	देउराली	१३	८	६३९	१००	०	०	०
३४८७	गोरखा	गोरखा	देउराली	१३	८	६४०	१००	०	०	०
३४८८	गोरखा	गोरखा	देउराली	१३	८	६४१	१००	०	०	०
३४८९	गोरखा	गोरखा	देउराली	१३	८	६४२	९४	६	०	०
३४९०	गोरखा	गोरखा	देउराली	१३	८	६४३	१००	०	०	०
३४९१	गोरखा	गोरखा	देउराली	१३	८	६४४	१००	०	०	०
३४९२	गोरखा	गोरखा	देउराली	१३	८	६४५	१००	०	०	०
३४९३	गोरखा	गोरखा	देउराली	१३	८	६४६	१००	०	०	०
३४९४	गोरखा	गोरखा	देउराली	१३	८	६४७	१००	०	०	०
३४९५	गोरखा	गोरखा	देउराली	१३	८	६४८	१००	०	०	०
३४९६	गोरखा	गोरखा	देउराली	१३	८	६४९	१००	०	०	०
३४९७	गोरखा	गोरखा	देउराली	१३	८	६५०	८७	१३	०	०
३४९८	गोरखा	गोरखा	देउराली	१३	८	६५१	०	१००	०	०
३४९९	गोरखा	गोरखा	देउराली	१३	८	६५२	०	१००	०	०
३५००	गोरखा	गोरखा	देउराली	१३	८	६५३	०	१००	०	०
३५०१	गोरखा	गोरखा	देउराली	१३	८	६५४	०	१००	०	०
३५०२	गोरखा	गोरखा	देउराली	१३	८	६५५	०	१००	०	०
३५०३	गोरखा	गोरखा	देउराली	१३	८	६५६	०	१००	०	०
३५०४	गोरखा	गोरखा	देउराली	१३	८	६५७	१००	०	०	०
३५०५	गोरखा	गोरखा	देउराली	१३	८	६५८	१००	०	०	०
३५०६	गोरखा	गोरखा	देउराली	१३	८	६५९	१००	०	०	०
३५०७	गोरखा	गोरखा	देउराली	१३	८	६६०	१००	०	०	०
३५०८	गोरखा	गोरखा	देउराली	१३	८	६६१	१००	०	०	०
३५०९	गोरखा	गोरखा	देउराली	१३	८	६६२	१००	०	०	०
३५१०	गोरखा	गोरखा	देउराली	१३	८	६६३	१००	०	०	०



कृष्ण बहादुर राना मगर
नगर प्रमुख

गोरखा नगरपालिकाको भू-उपयोग क्षेत्र वर्गीकरण सम्बन्धी मापदण्ड तथा विवरणहरू- २०८२

गोरखा नगरपालिकाको साविक देउराली गा.वि.स. हाल वडा नं. १३ र १४ को कित्तागत विवरणहरू										
सि नं.	जिल्ला	स्थानीय तह	साविक गा वि स	हालको वार्ड	साविक वार्ड	कित्ता नं.	कृषि क्षेत्र	बसोबास क्षेत्र	व्यवसायिक क्षेत्र	औद्योगिक क्षेत्र
३५११	गोरखा	गोरखा	देउराली	१३	८	६६४	१००	०	०	०
३५१२	गोरखा	गोरखा	देउराली	१३	८	६६५	१००	०	०	०
३५१३	गोरखा	गोरखा	देउराली	१३	८	६६६	१००	०	०	०
३५१४	गोरखा	गोरखा	देउराली	१३	८	६६७	१००	०	०	०
३५१५	गोरखा	गोरखा	देउराली	१३	८	६६८	१००	०	०	०
३५१६	गोरखा	गोरखा	देउराली	१३	८	६६९	०	१००	०	०
३५१७	गोरखा	गोरखा	देउराली	१३	८	६७०	९६	४	०	०
३५१८	गोरखा	गोरखा	देउराली	१३	८	६७१	१००	०	०	०
३५१९	गोरखा	गोरखा	देउराली	१३	८	६७२	१००	०	०	०
३५२०	गोरखा	गोरखा	देउराली	१३	८	६७३	१००	०	०	०
३५२१	गोरखा	गोरखा	देउराली	१३	८	६७४	१००	०	०	०
३५२२	गोरखा	गोरखा	देउराली	१३	८	६७५	१००	०	०	०
३५२३	गोरखा	गोरखा	देउराली	१३	८	६७६	१००	०	०	०
३५२४	गोरखा	गोरखा	देउराली	१३	८	६७७	०	१००	०	०
३५२५	गोरखा	गोरखा	देउराली	१३	८	६८०	०	१००	०	०
३५२६	गोरखा	गोरखा	देउराली	१३	८	६८१	१००	०	०	०
३५२७	गोरखा	गोरखा	देउराली	१३	८	६८४	१००	०	०	०
३५२८	गोरखा	गोरखा	देउराली	१३	८	६८५	०	१००	०	०
३५२९	गोरखा	गोरखा	देउराली	१३	८	६८६	०	१००	०	०
३५३०	गोरखा	गोरखा	देउराली	१३	८	६८७	१००	०	०	०
३५३१	गोरखा	गोरखा	देउराली	१३	८	६८८	९६	४	०	०
३५३२	गोरखा	गोरखा	देउराली	१३	८	६८९	१००	०	०	०
३५३३	गोरखा	गोरखा	देउराली	१३	८	६९०	०	१००	०	०
३५३४	गोरखा	गोरखा	देउराली	१३	८	६९१	०	१००	०	०
३५३५	गोरखा	गोरखा	देउराली	१३	८	६९२	१००	०	०	०
३५३६	गोरखा	गोरखा	देउराली	१३	८	६९३	१००	०	०	०
३५३७	गोरखा	गोरखा	देउराली	१३	८	६९४	१००	०	०	०
३५३८	गोरखा	गोरखा	देउराली	१३	८	६९५	१००	०	०	०
३५३९	गोरखा	गोरखा	देउराली	१३	८	६९६	१००	०	०	०
३५४०	गोरखा	गोरखा	देउराली	१३	८	६९९	०	१००	०	०



कृष्ण बहादुर राना मगर
नगर प्रमुख

गोरखा नगरपालिकाको भू-उपयोग क्षेत्र वर्गीकरण सम्बन्धी मापदण्ड तथा विवरणहरू- २०८२

गोरखा नगरपालिकाको साविक देउराली गा.वि.स. हाल वडा नं. १३ र १४ को कितागत विवरणहरू										
सि.नं.	जिल्ला	स्थानीय तह	साविक गा वि स	हालको वार्ड	साविक वार्ड	किता नं.	कृषि क्षेत्र	बसोबास क्षेत्र	व्यवसायिक क्षेत्र	औद्योगिक क्षेत्र
३५४१	गोरखा	गोरखा	देउराली	१३	८	७०१	१००	०	०	०
३५४२	गोरखा	गोरखा	देउराली	१३	८	७०२	१००	०	०	०
३५४३	गोरखा	गोरखा	देउराली	१३	८	७०४	०	१००	०	०
३५४४	गोरखा	गोरखा	देउराली	१३	८	७०५	०	१००	०	०
३५४५	गोरखा	गोरखा	देउराली	१३	८	७०७	१००	०	०	०
३५४६	गोरखा	गोरखा	देउराली	१३	८	७०८	०	१००	०	०
३५४७	गोरखा	गोरखा	देउराली	१३	८	७०९	०	१००	०	०
३५४८	गोरखा	गोरखा	देउराली	१३	८	७१०	०	१००	०	०
३५४९	गोरखा	गोरखा	देउराली	१३	८	७११	०	१००	०	०
३५५०	गोरखा	गोरखा	देउराली	१३	८	७१२	०	१००	०	०
३५५१	गोरखा	गोरखा	देउराली	१३	८	७१३	०	१००	०	०
३५५२	गोरखा	गोरखा	देउराली	१३	८	७१४	०	१००	०	०
३५५३	गोरखा	गोरखा	देउराली	१३	८	७१५	०	१००	०	०
३५५४	गोरखा	गोरखा	देउराली	१३	८	७१६	१००	०	०	०
३५५५	गोरखा	गोरखा	देउराली	१३	८	७१७	१००	०	०	०
३५५६	गोरखा	गोरखा	देउराली	१३	८	७१८	१००	०	०	०
३५५७	गोरखा	गोरखा	देउराली	१३	८	७१९	१००	०	०	०
३५५८	गोरखा	गोरखा	देउराली	१३	८	७२०	१००	०	०	०
३५५९	गोरखा	गोरखा	देउराली	१३	८	७२१	१००	०	०	०
३५६०	गोरखा	गोरखा	देउराली	१३	८	७२२	१००	०	०	०
३५६१	गोरखा	गोरखा	देउराली	१३	८	७२३	१००	०	०	०
३५६२	गोरखा	गोरखा	देउराली	१३	८	७२४	१००	०	०	०
३५६३	गोरखा	गोरखा	देउराली	१३	८	७२७	०	१००	०	०
३५६४	गोरखा	गोरखा	देउराली	१३	८	७२८	०	१००	०	०
३५६५	गोरखा	गोरखा	देउराली	१३	८	७२९	०	१००	०	०
३५६६	गोरखा	गोरखा	देउराली	१३	८	७३३	०	१००	०	०
३५६७	गोरखा	गोरखा	देउराली	१३	८	७३५	०	१००	०	०
३५६८	गोरखा	गोरखा	देउराली	१३	८	७३६	०	१००	०	०
३५६९	गोरखा	गोरखा	देउराली	१३	८	७३७	०	१००	०	०
३५७०	गोरखा	गोरखा	देउराली	१३	८	७३८	०	१००	०	०



कृष्ण बहादुर राना मगर
नगर प्रमुख

गोरखा नगरपालिकाको भू-उपयोग क्षेत्र वर्गीकरण सम्बन्धी मापदण्ड तथा विवरणहरू- २०८२

गोरखा नगरपालिकाको साविक देउराली गा.वि.स. हाल वडा नं. १३ र १४ को कित्तागत विवरणहरू										
सि.नं.	जिल्ला	स्थानीय तह	साविक गा वि स	हालको वार्ड	साविक वार्ड	कित्ता नं.	कृषि क्षेत्र	बसोबास क्षेत्र	व्यवसायिक क्षेत्र	औद्योगिक क्षेत्र
३५७१	गोरखा	गोरखा	देउराली	१३	८	७३९	०	१००	०	०
३५७२	गोरखा	गोरखा	देउराली	१३	८	७४०	०	१००	०	०
३५७३	गोरखा	गोरखा	देउराली	१३	८	७४१	०	१००	०	०
३५७४	गोरखा	गोरखा	देउराली	१३	८	७४२	१००	०	०	०
३५७५	गोरखा	गोरखा	देउराली	१३	८	७४३	१००	०	०	०
३५७६	गोरखा	गोरखा	देउराली	१३	८	७४४	८९	११	०	०
३५७७	गोरखा	गोरखा	देउराली	१३	८	७४५	१००	०	०	०
३५७८	गोरखा	गोरखा	देउराली	१३	८	७४६	१००	०	०	०
३५७९	गोरखा	गोरखा	देउराली	१३	८	७४७	१००	०	०	०
३५८०	गोरखा	गोरखा	देउराली	१३	८	७४८	०	१००	०	०
३५८१	गोरखा	गोरखा	देउराली	१३	८	७४९	०	१००	०	०
३५८२	गोरखा	गोरखा	देउराली	१३	८	७५०	०	१००	०	०
३५८३	गोरखा	गोरखा	देउराली	१३	८	७५१	०	१००	०	०
३५८४	गोरखा	गोरखा	देउराली	१३	८	७५२	०	१००	०	०
३५८५	गोरखा	गोरखा	देउराली	१३	८	७५३	०	१००	०	०
३५८६	गोरखा	गोरखा	देउराली	१३	८	७५८	१००	०	०	०
३५८७	गोरखा	गोरखा	देउराली	१३	८	७६०	०	१००	०	०
३५८८	गोरखा	गोरखा	देउराली	१३	८	७६२	१००	०	०	०
३५८९	गोरखा	गोरखा	देउराली	१३	८	७६३	१००	०	०	०
३५९०	गोरखा	गोरखा	देउराली	१३	८	७६४	१००	०	०	०
३५९१	गोरखा	गोरखा	देउराली	१३	८	७६५	१००	०	०	०
३५९२	गोरखा	गोरखा	देउराली	१३	८	७६६	१००	०	०	०
३५९३	गोरखा	गोरखा	देउराली	१३	८	७६७	१००	०	०	०
३५९४	गोरखा	गोरखा	देउराली	१३	८	७६८	१००	०	०	०
३५९५	गोरखा	गोरखा	देउराली	१३	८	७६९	१००	०	०	०
३५९६	गोरखा	गोरखा	देउराली	१३	८	७७०	१००	०	०	०
३५९७	गोरखा	गोरखा	देउराली	१३	८	७७१	०	१००	०	०
३५९८	गोरखा	गोरखा	देउराली	१३	८	७७२	०	१००	०	०
३५९९	गोरखा	गोरखा	देउराली	१३	८	७७३	०	१००	०	०
३६००	गोरखा	गोरखा	देउराली	१३	८	७७४	०	१००	०	०



कृष्ण बहादुर राना मगर
नगर प्रमुख

गोरखा नगरपालिकाको भू-उपयोग क्षेत्र वर्गीकरण सम्बन्धी मापदण्ड तथा विवरणहरू- २०८२

गोरखा नगरपालिकाको साविक देउराली गा.वि.स. हाल वडा नं. १३ र १४ को कितागत विवरणहरू										
सि.नं.	जिल्ला	स्थानीय तह	साविक गा वि स	हालको वार्ड	साविक वार्ड	किता नं.	कृषि क्षेत्र	बसोबास क्षेत्र	व्यवसायिक क्षेत्र	औद्योगिक क्षेत्र
३६०१	गोरखा	गोरखा	देउराली	१३	८	७७५	०	१००	०	०
३६०२	गोरखा	गोरखा	देउराली	१३	८	७७६	०	१००	०	०
३६०३	गोरखा	गोरखा	देउराली	१३	८	७७७	१००	०	०	०
३६०४	गोरखा	गोरखा	देउराली	१३	८	७७८	१००	०	०	०
३६०५	गोरखा	गोरखा	देउराली	१३	८	७८१	०	१००	०	०
३६०६	गोरखा	गोरखा	देउराली	१३	८	७८२	१००	०	०	०
३६०७	गोरखा	गोरखा	देउराली	१३	८	७८३	१००	०	०	०
३६०८	गोरखा	गोरखा	देउराली	१३	८	७८४	९२	८	०	०
३६०९	गोरखा	गोरखा	देउराली	१३	८	७८९	१००	०	०	०
३६१०	गोरखा	गोरखा	देउराली	१३	८	७९०	१००	०	०	०
३६११	गोरखा	गोरखा	देउराली	१३	८	७९१	१००	०	०	०
३६१२	गोरखा	गोरखा	देउराली	१३	८	७९२	१००	०	०	०
३६१३	गोरखा	गोरखा	देउराली	१३	८	७९३	१००	०	०	०
३६१४	गोरखा	गोरखा	देउराली	१३	८	७९४	१००	०	०	०
३६१५	गोरखा	गोरखा	देउराली	१३	८	७९५	१००	०	०	०
३६१६	गोरखा	गोरखा	देउराली	१३	८	७९६	१००	०	०	०
३६१७	गोरखा	गोरखा	देउराली	१३	८	७९७	०	१००	०	०
३६१८	गोरखा	गोरखा	देउराली	१३	८	७९८	०	१००	०	०
३६१९	गोरखा	गोरखा	देउराली	१३	८	७९९	०	१००	०	०
३६२०	गोरखा	गोरखा	देउराली	१३	८	८००	०	१००	०	०
३६२१	गोरखा	गोरखा	देउराली	१३	८	८०१	०	१००	०	०
३६२२	गोरखा	गोरखा	देउराली	१३	८	८०२	०	१००	०	०
३६२३	गोरखा	गोरखा	देउराली	१३	८	८०३	१००	०	०	०
३६२४	गोरखा	गोरखा	देउराली	१३	८	८०४	१००	०	०	०
३६२५	गोरखा	गोरखा	देउराली	१३	८	८०५	१००	०	०	०
३६२६	गोरखा	गोरखा	देउराली	१३	८	८०६	१००	०	०	०
३६२७	गोरखा	गोरखा	देउराली	१३	८	८०७	०	१००	०	०
३६२८	गोरखा	गोरखा	देउराली	१३	८	८०९	१००	०	०	०
३६२९	गोरखा	गोरखा	देउराली	१३	८	८१०	१००	०	०	०
३६३०	गोरखा	गोरखा	देउराली	१३	८	८११	१००	०	०	०



कृष्ण बहादुर राना मगर
नगर प्रमुख

गोरखा नगरपालिकाको भू-उपयोग क्षेत्र वर्गीकरण सम्बन्धी मापदण्ड तथा विवरणहरू- २०८२

गोरखा नगरपालिकाको साविक देउराली गा.वि.स. हाल वडा नं. १३ र १४ को कित्तागत विवरणहरू										
सि.नं.	जिल्ला	स्थानीय तह	साविक गा वि स	हालको वार्ड	साविक वार्ड	कित्ता नं.	कृषि क्षेत्र	बसोबास क्षेत्र	व्यवसायिक क्षेत्र	औद्योगिक क्षेत्र
३६३१	गोरखा	गोरखा	देउराली	१३	८	८१२	१००	०	०	०
३६३२	गोरखा	गोरखा	देउराली	१३	८	८१४	१००	०	०	०
३६३३	गोरखा	गोरखा	देउराली	१३	८	८१५	९२	८	०	०
३६३४	गोरखा	गोरखा	देउराली	१३	८	८१६	७३	२७	०	०
३६३५	गोरखा	गोरखा	देउराली	१३	८	८१७	८२	१८	०	०
३६३६	गोरखा	गोरखा	देउराली	१३	८	८१८	१००	०	०	०
३६३७	गोरखा	गोरखा	देउराली	१३	८	८२०	१००	०	०	०
३६३८	गोरखा	गोरखा	देउराली	१३	८	८२२	०	१००	०	०
३६३९	गोरखा	गोरखा	देउराली	१३	८	८२४	०	१००	०	०
३६४०	गोरखा	गोरखा	देउराली	१३	८	८२६	१००	०	०	०
३६४१	गोरखा	गोरखा	देउराली	१३	८	८२७	१००	०	०	०
३६४२	गोरखा	गोरखा	देउराली	१३	८	८२८	०	१००	०	०
३६४३	गोरखा	गोरखा	देउराली	१३	८	८२९	१००	०	०	०
३६४४	गोरखा	गोरखा	देउराली	१३	८	८३०	१००	०	०	०
३६४५	गोरखा	गोरखा	देउराली	१३	८	८३१	०	१००	०	०
३६४६	गोरखा	गोरखा	देउराली	१३	८	८३२	१००	०	०	०
३६४७	गोरखा	गोरखा	देउराली	१३	८	८३३	१००	०	०	०
३६४८	गोरखा	गोरखा	देउराली	१३	८	८३४	१००	०	०	०
३६४९	गोरखा	गोरखा	देउराली	१३	८	८३५	१००	०	०	०
३६५०	गोरखा	गोरखा	देउराली	१३	८	८३६	०	१००	०	०
३६५१	गोरखा	गोरखा	देउराली	१३	८	८३७	७४	२६	०	०
३६५२	गोरखा	गोरखा	देउराली	१३	८	८३८	०	१००	०	०
३६५३	गोरखा	गोरखा	देउराली	१३	८	८३९	०	१००	०	०
३६५४	गोरखा	गोरखा	देउराली	१३	८	८४०	१००	०	०	०
३६५५	गोरखा	गोरखा	देउराली	१३	८	८४१	१००	०	०	०
३६५६	गोरखा	गोरखा	देउराली	१३	८	८४६	१००	०	०	०
३६५७	गोरखा	गोरखा	देउराली	१३	८	८४७	१००	०	०	०
३६५८	गोरखा	गोरखा	देउराली	१३	८	८४८	०	१००	०	०
३६५९	गोरखा	गोरखा	देउराली	१३	८	८४९	०	१००	०	०
३६६०	गोरखा	गोरखा	देउराली	१३	८	८५०	०	१००	०	०



कृष्ण बहादुर राना मगर
नगर प्रमुख

गोरखा नगरपालिकाको भू-उपयोग क्षेत्र वर्गीकरण सम्बन्धी मापदण्ड तथा विवरणहरू- २०८२

गोरखा नगरपालिकाको साविक देउराली गा.वि.स. हाल वडा नं. १३ र १४ को कितागत विवरणहरू										
सि.नं.	जिल्ला	स्थानीय तह	साविक गा वि स	हालको वार्ड	साविक वार्ड	किता नं.	कृषि क्षेत्र	बसोबास क्षेत्र	व्यवसायिक क्षेत्र	औद्योगिक क्षेत्र
३६६१	गोरखा	गोरखा	देउराली	१३	८	८५१	०	१००	०	०
३६६२	गोरखा	गोरखा	देउराली	१३	८	८५२	८२	१८	०	०
३६६३	गोरखा	गोरखा	देउराली	१३	८	८५३	०	१००	०	०
३६६४	गोरखा	गोरखा	देउराली	१३	८	८५७	०	१००	०	०
३६६५	गोरखा	गोरखा	देउराली	१३	८	८५८	१००	०	०	०
३६६६	गोरखा	गोरखा	देउराली	१३	८	८५९	१००	०	०	०
३६६७	गोरखा	गोरखा	देउराली	१३	८	८६०	१००	०	०	०
३६६८	गोरखा	गोरखा	देउराली	१३	८	८६१	१००	०	०	०
३६६९	गोरखा	गोरखा	देउराली	१३	८	८६२	१००	०	०	०
३६७०	गोरखा	गोरखा	देउराली	१३	८	८६३	१००	०	०	०
३६७१	गोरखा	गोरखा	देउराली	१३	८	८६४	१००	०	०	०
३६७२	गोरखा	गोरखा	देउराली	१३	८	८६५	१००	०	०	०
३६७३	गोरखा	गोरखा	देउराली	१३	८	८६६	१००	०	०	०
३६७४	गोरखा	गोरखा	देउराली	१३	८	८६७	१००	०	०	०
३६७५	गोरखा	गोरखा	देउराली	१३	८	८६८	१००	०	०	०
३६७६	गोरखा	गोरखा	देउराली	१३	८	८६९	१००	०	०	०
३६७७	गोरखा	गोरखा	देउराली	१३	८	८७०	०	१००	०	०
३६७८	गोरखा	गोरखा	देउराली	१३	८	८७१	०	१००	०	०
३६७९	गोरखा	गोरखा	देउराली	१३	८	८७२	०	१००	०	०
३६८०	गोरखा	गोरखा	देउराली	१३	८	८७३	०	१००	०	०
३६८१	गोरखा	गोरखा	देउराली	१३	८	८७६	०	१००	०	०
३६८२	गोरखा	गोरखा	देउराली	१३	८	८७७	०	१००	०	०
३६८३	गोरखा	गोरखा	देउराली	१३	८	८७८	०	१००	०	०
३६८४	गोरखा	गोरखा	देउराली	१३	८	८७९	०	१००	०	०
३६८५	गोरखा	गोरखा	देउराली	१३	८	८८०	१००	०	०	०
३६८६	गोरखा	गोरखा	देउराली	१३	८	८८१	०	१००	०	०
३६८७	गोरखा	गोरखा	देउराली	१३	८	८८२	०	१००	०	०
३६८८	गोरखा	गोरखा	देउराली	१३	८	८८३	१००	०	०	०
३६८९	गोरखा	गोरखा	देउराली	१३	८	८८४	१००	०	०	०
३६९०	गोरखा	गोरखा	देउराली	१३	८	८८५	१००	०	०	०



कृष्ण बहादुर राना मगर
नगर प्रमुख

गोरखा नगरपालिकाको भू-उपयोग क्षेत्र वर्गीकरण सम्बन्धी मापदण्ड तथा विवरणहरू- २०८२

गोरखा नगरपालिकाको साविक देउराली गा.वि.स. हाल वडा नं. १३ र १४ को कित्तागत विवरणहरू										
सि.नं.	जिल्ला	स्थानीय तह	साविक गा वि स	हालको वार्ड	साविक वार्ड	कित्ता नं.	कृषि क्षेत्र	बसोबास क्षेत्र	व्यवसायिक क्षेत्र	औद्योगिक क्षेत्र
३६९१	गोरखा	गोरखा	देउराली	१३	८	८८६	१००	०	०	०
३६९२	गोरखा	गोरखा	देउराली	१३	८	८८७	१००	०	०	०
३६९३	गोरखा	गोरखा	देउराली	१३	८	८८८	१००	०	०	०
३६९४	गोरखा	गोरखा	देउराली	१३	८	८८९	१००	०	०	०
३६९५	गोरखा	गोरखा	देउराली	१३	८	८९०	१००	०	०	०
३६९६	गोरखा	गोरखा	देउराली	१३	८	८९१	१००	०	०	०
३६९७	गोरखा	गोरखा	देउराली	१३	८	८९२	१००	०	०	०
३६९८	गोरखा	गोरखा	देउराली	१३	८	८९३	१००	०	०	०
३६९९	गोरखा	गोरखा	देउराली	१३	८	८९४	१००	०	०	०
३७००	गोरखा	गोरखा	देउराली	१३	८	८९५	१००	०	०	०
३७०१	गोरखा	गोरखा	देउराली	१३	८	८९६	०	१००	०	०
३७०२	गोरखा	गोरखा	देउराली	१३	८	८९७	०	१००	०	०
३७०३	गोरखा	गोरखा	देउराली	१३	८	८९८	१००	०	०	०
३७०४	गोरखा	गोरखा	देउराली	१३	८	८९९	१००	०	०	०
३७०५	गोरखा	गोरखा	देउराली	१३	८	९००	१००	०	०	०
३७०६	गोरखा	गोरखा	देउराली	१३	८	९०१	१००	०	०	०
३७०७	गोरखा	गोरखा	देउराली	१३	८	९०२	१००	०	०	०
३७०८	गोरखा	गोरखा	देउराली	१३	८	९०३	१००	०	०	०
३७०९	गोरखा	गोरखा	देउराली	१३	८	९०४	१००	०	०	०
३७१०	गोरखा	गोरखा	देउराली	१३	८	९०५	१००	०	०	०
३७११	गोरखा	गोरखा	देउराली	१३	८	९०६	०	१००	०	०
३७१२	गोरखा	गोरखा	देउराली	१३	८	९०७	०	१००	०	०
३७१३	गोरखा	गोरखा	देउराली	१३	८	९०८	१००	०	०	०
३७१४	गोरखा	गोरखा	देउराली	१३	८	९०९	१००	०	०	०
३७१५	गोरखा	गोरखा	देउराली	१३	८	९११	१००	०	०	०
३७१६	गोरखा	गोरखा	देउराली	१३	८	९१२	१००	०	०	०
३७१७	गोरखा	गोरखा	देउराली	१३	८	९१३	०	१००	०	०
३७१८	गोरखा	गोरखा	देउराली	१३	८	९१४	०	१००	०	०
३७१९	गोरखा	गोरखा	देउराली	१३	८	९१५	१००	०	०	०
३७२०	गोरखा	गोरखा	देउराली	१३	८	९१६	०	१००	०	०



कृष्ण बहादुर राना मगर
नगर प्रमुख

गोरखा नगरपालिकाको भू-उपयोग क्षेत्र वर्गीकरण सम्बन्धी मापदण्ड तथा विवरणहरू- २०८२

गोरखा नगरपालिकाको साविक देउराली गा.वि.स. हाल वडा नं. १३ र १४ को कित्तागत विवरणहरू										
सि.नं.	जिल्ला	स्थानीय तह	साविक गा वि स	हालको वार्ड	साविक वार्ड	कित्ता नं.	कृषि क्षेत्र	बसोबास क्षेत्र	व्यवसायिक क्षेत्र	औद्योगिक क्षेत्र
३७२१	गोरखा	गोरखा	देउराली	१३	८	९१७	१००	०	०	०
३७२२	गोरखा	गोरखा	देउराली	१३	८	९१८	१००	०	०	०
३७२३	गोरखा	गोरखा	देउराली	१३	८	९१९	१००	०	०	०
३७२४	गोरखा	गोरखा	देउराली	१३	८	९२०	८१	१९	०	०
३७२५	गोरखा	गोरखा	देउराली	१३	८	९२१	१००	०	०	०
३७२६	गोरखा	गोरखा	देउराली	१३	८	९२२	०	१००	०	०
३७२७	गोरखा	गोरखा	देउराली	१३	८	९२३	१००	०	०	०
३७२८	गोरखा	गोरखा	देउराली	१३	८	९२४	०	१००	०	०
३७२९	गोरखा	गोरखा	देउराली	१३	८	९२५	१००	०	०	०
३७३०	गोरखा	गोरखा	देउराली	१३	८	९२६	०	१००	०	०
३७३१	गोरखा	गोरखा	देउराली	१३	८	९२७	१००	०	०	०
३७३२	गोरखा	गोरखा	देउराली	१३	८	९२८	१००	०	०	०
३७३३	गोरखा	गोरखा	देउराली	१३	८	९२९	१००	०	०	०
३७३४	गोरखा	गोरखा	देउराली	१३	८	९३०	७१	२९	०	०
३७३५	गोरखा	गोरखा	देउराली	१३	८	९३१	१००	०	०	०
३७३६	गोरखा	गोरखा	देउराली	१३	८	९३२	८१	१९	०	०
३७३७	गोरखा	गोरखा	देउराली	१३	८	९३३	१००	०	०	०
३७३८	गोरखा	गोरखा	देउराली	१३	८	९३४	१००	०	०	०
३७३९	गोरखा	गोरखा	देउराली	१३	८	९३५	०	१००	०	०
३७४०	गोरखा	गोरखा	देउराली	१३	८	९३६	०	१००	०	०
३७४१	गोरखा	गोरखा	देउराली	१३	८	९४३	०	१००	०	०
३७४२	गोरखा	गोरखा	देउराली	१३	८	९९९	१००	०	०	०
३७४३	गोरखा	गोरखा	देउराली	१४	१	१	१००	०	०	०
३७४४	गोरखा	गोरखा	देउराली	१४	१	२	१००	०	०	०
३७४५	गोरखा	गोरखा	देउराली	१४	१	३	१००	०	०	०
३७४६	गोरखा	गोरखा	देउराली	१४	१	४	१००	०	०	०
३७४७	गोरखा	गोरखा	देउराली	१४	१	५	१००	०	०	०
३७४८	गोरखा	गोरखा	देउराली	१४	१	६	१००	०	०	०
३७४९	गोरखा	गोरखा	देउराली	१४	१	७	०	१००	०	०
३७५०	गोरखा	गोरखा	देउराली	१४	१	८	०	१००	०	०



कृष्ण बहादुर राना मगर
नगर प्रमुख

गोरखा नगरपालिकाको भू-उपयोग क्षेत्र वर्गीकरण सम्बन्धी मापदण्ड तथा विवरणहरू- २०८२

गोरखा नगरपालिकाको साविक देउराली गा.वि.स. हाल वडा नं. १३ र १४ को कितागत विवरणहरू										
सि.नं.	जिल्ला	स्थानीय तह	साविक गा वि स	हालको वार्ड	साविक वार्ड	किता नं.	कृषि क्षेत्र	बसोबास क्षेत्र	व्यवसायिक क्षेत्र	औद्योगिक क्षेत्र
३७५१	गोरखा	गोरखा	देउराली	१४	१	९	१००	०	०	०
३७५२	गोरखा	गोरखा	देउराली	१४	१	१०	०	१००	०	०
३७५३	गोरखा	गोरखा	देउराली	१४	१	११	०	१००	०	०
३७५४	गोरखा	गोरखा	देउराली	१४	१	१४	०	१००	०	०
३७५५	गोरखा	गोरखा	देउराली	१४	१	१५	१००	०	०	०
३७५६	गोरखा	गोरखा	देउराली	१४	१	१६	०	१००	०	०
३७५७	गोरखा	गोरखा	देउराली	१४	१	१७	०	१००	०	०
३७५८	गोरखा	गोरखा	देउराली	१४	१	१८	०	१००	०	०
३७५९	गोरखा	गोरखा	देउराली	१४	१	१९	१००	०	०	०
३७६०	गोरखा	गोरखा	देउराली	१४	१	२०	१००	०	०	०
३७६१	गोरखा	गोरखा	देउराली	१४	१	२१	१००	०	०	०
३७६२	गोरखा	गोरखा	देउराली	१४	१	२२	१००	०	०	०
३७६३	गोरखा	गोरखा	देउराली	१४	१	२३	१००	०	०	०
३७६४	गोरखा	गोरखा	देउराली	१४	१	२४	१००	०	०	०
३७६५	गोरखा	गोरखा	देउराली	१४	१	२५	१००	०	०	०
३७६६	गोरखा	गोरखा	देउराली	१४	१	२६	१००	०	०	०
३७६७	गोरखा	गोरखा	देउराली	१४	१	२७	१००	०	०	०
३७६८	गोरखा	गोरखा	देउराली	१४	१	२८	१००	०	०	०
३७६९	गोरखा	गोरखा	देउराली	१४	१	२९	१००	०	०	०
३७७०	गोरखा	गोरखा	देउराली	१४	१	३०	१००	०	०	०
३७७१	गोरखा	गोरखा	देउराली	१४	१	३१	१००	०	०	०
३७७२	गोरखा	गोरखा	देउराली	१४	१	३२	१००	०	०	०
३७७३	गोरखा	गोरखा	देउराली	१४	१	३३	५५	४५	०	०
३७७४	गोरखा	गोरखा	देउराली	१४	१	३४	०	१००	०	०
३७७५	गोरखा	गोरखा	देउराली	१४	१	३५	०	१००	०	०
३७७६	गोरखा	गोरखा	देउराली	१४	१	३६	०	१००	०	०
३७७७	गोरखा	गोरखा	देउराली	१४	१	३७	१००	०	०	०
३७७८	गोरखा	गोरखा	देउराली	१४	१	३८	०	१००	०	०
३७७९	गोरखा	गोरखा	देउराली	१४	१	३९	०	१००	०	०
३७८०	गोरखा	गोरखा	देउराली	१४	१	४०	०	१००	०	०



कृष्ण बहादुर राना मगर
नगर प्रमुख

गोरखा नगरपालिकाको भू-उपयोग क्षेत्र वर्गीकरण सम्बन्धी मापदण्ड तथा विवरणहरू-२०८२

गोरखा नगरपालिकाको साविक देउराली गा.वि.स. हाल वडा नं. १३ र १४ को कितागत विवरणहरू										
सि.नं.	जिल्ला	स्थानीय तह	साविक गा वि स	हालको वार्ड	साविक वार्ड	किता नं.	कृषि क्षेत्र	बसोबास क्षेत्र	व्यवसायिक क्षेत्र	औद्योगिक क्षेत्र
३७८१	गोरखा	गोरखा	देउराली	१४	१	४१	०	१००	०	०
३७८२	गोरखा	गोरखा	देउराली	१४	१	४२	०	१००	०	०
३७८३	गोरखा	गोरखा	देउराली	१४	१	४३	०	१००	०	०
३७८४	गोरखा	गोरखा	देउराली	१४	१	४४	१००	०	०	०
३७८५	गोरखा	गोरखा	देउराली	१४	१	४५	०	१००	०	०
३७८६	गोरखा	गोरखा	देउराली	१४	१	४६	०	१००	०	०
३७८७	गोरखा	गोरखा	देउराली	१४	१	४७	०	१००	०	०
३७८८	गोरखा	गोरखा	देउराली	१४	१	४८	०	१००	०	०
३७८९	गोरखा	गोरखा	देउराली	१४	१	४९	०	१००	०	०
३७९०	गोरखा	गोरखा	देउराली	१४	१	५०	०	१००	०	०
३७९१	गोरखा	गोरखा	देउराली	१४	१	५१	०	१००	०	०
३७९२	गोरखा	गोरखा	देउराली	१४	१	५२	०	१००	०	०
३७९३	गोरखा	गोरखा	देउराली	१४	१	५३	०	१००	०	०
३७९४	गोरखा	गोरखा	देउराली	१४	१	५४	०	१००	०	०
३७९५	गोरखा	गोरखा	देउराली	१४	१	५५	०	१००	०	०
३७९६	गोरखा	गोरखा	देउराली	१४	१	५६	०	१००	०	०
३७९७	गोरखा	गोरखा	देउराली	१४	१	५७	०	१००	०	०
३७९८	गोरखा	गोरखा	देउराली	१४	१	५८	०	१००	०	०
३७९९	गोरखा	गोरखा	देउराली	१४	१	५९	०	१००	०	०
३८००	गोरखा	गोरखा	देउराली	१४	१	६०	०	१००	०	०
३८०१	गोरखा	गोरखा	देउराली	१४	१	६१	०	१००	०	०
३८०२	गोरखा	गोरखा	देउराली	१४	१	६२	०	१००	०	०
३८०३	गोरखा	गोरखा	देउराली	१४	१	६३	१००	०	०	०
३८०४	गोरखा	गोरखा	देउराली	१४	१	६४	०	१००	०	०
३८०५	गोरखा	गोरखा	देउराली	१४	१	६५	०	१००	०	०
३८०६	गोरखा	गोरखा	देउराली	१४	१	६६	०	१००	०	०
३८०७	गोरखा	गोरखा	देउराली	१४	१	६७	०	१००	०	०
३८०८	गोरखा	गोरखा	देउराली	१४	१	६८	६८	३२	०	०
३८०९	गोरखा	गोरखा	देउराली	१४	१	६९	०	१००	०	०
३८१०	गोरखा	गोरखा	देउराली	१४	१	७०	१००	०	०	०



कृष्ण बहादुर राना मगर
नगर प्रमुख

गोरखा नगरपालिकाको भू-उपयोग क्षेत्र वर्गीकरण सम्बन्धी मापदण्ड तथा विवरणहरू- २०८२

गोरखा नगरपालिकाको साविक देउराली गा.वि.स. हाल वडा नं. १३ र १४ को कित्तागत विवरणहरू										
सि नं.	जिल्ला	स्थानीय तह	साविक गा वि स	हालको वार्ड	साविक वार्ड	कित्ता नं.	कृषि क्षेत्र	बसोबास क्षेत्र	व्यवसायिक क्षेत्र	औद्योगिक क्षेत्र
३८११	गोरखा	गोरखा	देउराली	१४	१	७१	१००	०	०	०
३८१२	गोरखा	गोरखा	देउराली	१४	१	७२	१००	०	०	०
३८१३	गोरखा	गोरखा	देउराली	१४	१	७४	१००	०	०	०
३८१४	गोरखा	गोरखा	देउराली	१४	१	७५	१००	०	०	०
३८१५	गोरखा	गोरखा	देउराली	१४	१	७६	१००	०	०	०
३८१६	गोरखा	गोरखा	देउराली	१४	१	७७	१००	०	०	०
३८१७	गोरखा	गोरखा	देउराली	१४	१	७९	१००	०	०	०
३८१८	गोरखा	गोरखा	देउराली	१४	१	८०	१००	०	०	०
३८१९	गोरखा	गोरखा	देउराली	१४	१	८१	१००	०	०	०
३८२०	गोरखा	गोरखा	देउराली	१४	१	८२	०	१००	०	०
३८२१	गोरखा	गोरखा	देउराली	१४	१	८३	०	१००	०	०
३८२२	गोरखा	गोरखा	देउराली	१४	१	८४	०	१००	०	०
३८२३	गोरखा	गोरखा	देउराली	१४	१	८५	०	१००	०	०
३८२४	गोरखा	गोरखा	देउराली	१४	१	८६	०	१००	०	०
३८२५	गोरखा	गोरखा	देउराली	१४	१	८७	१००	०	०	०
३८२६	गोरखा	गोरखा	देउराली	१४	१	८८	१००	०	०	०
३८२७	गोरखा	गोरखा	देउराली	१४	१	८९	१००	०	०	०
३८२८	गोरखा	गोरखा	देउराली	१४	१	९०	१००	०	०	०
३८२९	गोरखा	गोरखा	देउराली	१४	१	९१	१००	०	०	०
३८३०	गोरखा	गोरखा	देउराली	१४	१	९२	१००	०	०	०
३८३१	गोरखा	गोरखा	देउराली	१४	१	९३	१००	०	०	०
३८३२	गोरखा	गोरखा	देउराली	१४	१	९४	१००	०	०	०
३८३३	गोरखा	गोरखा	देउराली	१४	१	९५	१००	०	०	०
३८३४	गोरखा	गोरखा	देउराली	१४	१	९६	१००	०	०	०
३८३५	गोरखा	गोरखा	देउराली	१४	१	९७	१००	०	०	०
३८३६	गोरखा	गोरखा	देउराली	१४	१	९८	१००	०	०	०
३८३७	गोरखा	गोरखा	देउराली	१४	१	९९	१००	०	०	०
३८३८	गोरखा	गोरखा	देउराली	१४	१	१००	१००	०	०	०
३८३९	गोरखा	गोरखा	देउराली	१४	१	१०१	१००	०	०	०
३८४०	गोरखा	गोरखा	देउराली	१४	१	१०२	१००	०	०	०



कृष्ण बहादुर राना मगर
नगर प्रमुख

गोरखा नगरपालिकाको भू-उपयोग क्षेत्र वर्गीकरण सम्बन्धी मापदण्ड तथा विवरणहरू-२०८२

गोरखा नगरपालिकाको साविक देउराली गा.वि.स. हाल वडा नं. १३ र १४ को कितागत विवरणहरू										
सि.नं.	जिल्ला	स्थानीय तह	साविक गा वि स	हालको वार्ड	साविक वार्ड	किता नं.	कृषि क्षेत्र	बसोबास क्षेत्र	व्यवसायिक क्षेत्र	औद्योगिक क्षेत्र
३८४१	गोरखा	गोरखा	देउराली	१४	१	१०३	१००	०	०	०
३८४२	गोरखा	गोरखा	देउराली	१४	१	१०४	१००	०	०	०
३८४३	गोरखा	गोरखा	देउराली	१४	१	१०५	१००	०	०	०
३८४४	गोरखा	गोरखा	देउराली	१४	१	१०६	१००	०	०	०
३८४५	गोरखा	गोरखा	देउराली	१४	१	१०७	१००	०	०	०
३८४६	गोरखा	गोरखा	देउराली	१४	१	१०८	१००	०	०	०
३८४७	गोरखा	गोरखा	देउराली	१४	१	१०९	१००	०	०	०
३८४८	गोरखा	गोरखा	देउराली	१४	१	११०	१००	०	०	०
३८४९	गोरखा	गोरखा	देउराली	१४	१	१११	१००	०	०	०
३८५०	गोरखा	गोरखा	देउराली	१४	१	११२	१००	०	०	०
३८५१	गोरखा	गोरखा	देउराली	१४	१	११३	१००	०	०	०
३८५२	गोरखा	गोरखा	देउराली	१४	१	११४	१००	०	०	०
३८५३	गोरखा	गोरखा	देउराली	१४	१	११५	१००	०	०	०
३८५४	गोरखा	गोरखा	देउराली	१४	१	११६	०	१००	०	०
३८५५	गोरखा	गोरखा	देउराली	१४	१	११७	०	१००	०	०
३८५६	गोरखा	गोरखा	देउराली	१४	१	११८	१००	०	०	०
३८५७	गोरखा	गोरखा	देउराली	१४	१	१२०	१००	०	०	०
३८५८	गोरखा	गोरखा	देउराली	१४	१	१२१	१००	०	०	०
३८५९	गोरखा	गोरखा	देउराली	१४	१	१२२	१००	०	०	०
३८६०	गोरखा	गोरखा	देउराली	१४	१	१२३	१००	०	०	०
३८६१	गोरखा	गोरखा	देउराली	१४	१	१२४	१००	०	०	०
३८६२	गोरखा	गोरखा	देउराली	१४	१	१२५	१००	०	०	०
३८६३	गोरखा	गोरखा	देउराली	१४	१	१२६	१००	०	०	०
३८६४	गोरखा	गोरखा	देउराली	१४	१	१२७	१००	०	०	०
३८६५	गोरखा	गोरखा	देउराली	१४	१	१२८	१००	०	०	०
३८६६	गोरखा	गोरखा	देउराली	१४	१	१२९	१००	०	०	०
३८६७	गोरखा	गोरखा	देउराली	१४	१	१३०	९३	७	०	०
३८६८	गोरखा	गोरखा	देउराली	१४	१	१३१	१००	०	०	०
३८६९	गोरखा	गोरखा	देउराली	१४	१	१३२	१००	०	०	०
३८७०	गोरखा	गोरखा	देउराली	१४	१	१३३	१००	०	०	०



कृष्ण बहादुर राना मगर
नगर प्रमुख

गोरखा नगरपालिकाको भू-उपयोग क्षेत्र वर्गीकरण सम्बन्धी मापदण्ड तथा विवरणहरू- २०८२

गोरखा नगरपालिकाको साविक देउराली गा.वि.स. हाल वडा नं. १३ र १४ को कितागत विवरणहरू										
सि.नं.	जिल्ला	स्थानीय तह	साविक गा वि स	हालको वार्ड	साविक वार्ड	किता नं.	कृषि क्षेत्र	बसोबास क्षेत्र	व्यवसायिक क्षेत्र	औद्योगिक क्षेत्र
३८७१	गोरखा	गोरखा	देउराली	१४	१	१३४	१००	०	०	०
३८७२	गोरखा	गोरखा	देउराली	१४	१	१३५	१००	०	०	०
३८७३	गोरखा	गोरखा	देउराली	१४	१	१३६	१००	०	०	०
३८७४	गोरखा	गोरखा	देउराली	१४	१	१३७	१००	०	०	०
३८७५	गोरखा	गोरखा	देउराली	१४	१	१३८	१००	०	०	०
३८७६	गोरखा	गोरखा	देउराली	१४	१	१३९	१००	०	०	०
३८७७	गोरखा	गोरखा	देउराली	१४	१	१४०	१००	०	०	०
३८७८	गोरखा	गोरखा	देउराली	१४	१	१४१	१००	०	०	०
३८७९	गोरखा	गोरखा	देउराली	१४	१	१४२	१००	०	०	०
३८८०	गोरखा	गोरखा	देउराली	१४	१	१४३	१००	०	०	०
३८८१	गोरखा	गोरखा	देउराली	१४	१	१४४	१००	०	०	०
३८८२	गोरखा	गोरखा	देउराली	१४	१	१४५	१००	०	०	०
३८८३	गोरखा	गोरखा	देउराली	१४	१	१४६	१००	०	०	०
३८८४	गोरखा	गोरखा	देउराली	१४	१	१४७	१००	०	०	०
३८८५	गोरखा	गोरखा	देउराली	१४	१	१४८	१००	०	०	०
३८८६	गोरखा	गोरखा	देउराली	१४	१	१४९	१००	०	०	०
३८८७	गोरखा	गोरखा	देउराली	१४	१	१५०	१००	०	०	०
३८८८	गोरखा	गोरखा	देउराली	१४	१	१५१	१००	०	०	०
३८८९	गोरखा	गोरखा	देउराली	१४	१	१५२	१००	०	०	०
३८९०	गोरखा	गोरखा	देउराली	१४	१	१५३	१००	०	०	०
३८९१	गोरखा	गोरखा	देउराली	१४	१	१५४	१००	०	०	०
३८९२	गोरखा	गोरखा	देउराली	१४	१	१५५	१००	०	०	०
३८९३	गोरखा	गोरखा	देउराली	१४	१	१५६	१००	०	०	०
३८९४	गोरखा	गोरखा	देउराली	१४	१	१५७	१००	०	०	०
३८९५	गोरखा	गोरखा	देउराली	१४	१	१५८	१००	०	०	०
३८९६	गोरखा	गोरखा	देउराली	१४	१	१५९	१००	०	०	०
३८९७	गोरखा	गोरखा	देउराली	१४	१	१६०	१००	०	०	०
३८९८	गोरखा	गोरखा	देउराली	१४	१	१६१	१००	०	०	०
३८९९	गोरखा	गोरखा	देउराली	१४	१	१६२	१००	०	०	०
३९००	गोरखा	गोरखा	देउराली	१४	१	१६३	१००	०	०	०



कृष्ण बहादुर राना मगर
नगर प्रमुख

गोरखा नगरपालिकाको भू-उपयोग क्षेत्र वर्गीकरण सम्बन्धी मापदण्ड तथा विवरणहरू-२०८२

गोरखा नगरपालिकाको साविक देउराली गा.वि.स. हाल वडा नं. १३ र १४ को कित्तागत विवरणहरू										
सि.नं.	जिल्ला	स्थानीय तह	साविक गा वि स	हालको वार्ड	साविक वार्ड	कित्ता नं.	कृषि क्षेत्र	बसोबास क्षेत्र	व्यवसायिक क्षेत्र	औद्योगिक क्षेत्र
३९०१	गोरखा	गोरखा	देउराली	१४	१	१६४	१००	०	०	०
३९०२	गोरखा	गोरखा	देउराली	१४	१	१६५	१००	०	०	०
३९०३	गोरखा	गोरखा	देउराली	१४	१	१६६	१००	०	०	०
३९०४	गोरखा	गोरखा	देउराली	१४	१	१६७	१००	०	०	०
३९०५	गोरखा	गोरखा	देउराली	१४	१	१६८	१००	०	०	०
३९०६	गोरखा	गोरखा	देउराली	१४	१	१६९	१००	०	०	०
३९०७	गोरखा	गोरखा	देउराली	१४	१	१७०	१००	०	०	०
३९०८	गोरखा	गोरखा	देउराली	१४	१	१७१	१००	०	०	०
३९०९	गोरखा	गोरखा	देउराली	१४	१	१७२	१००	०	०	०
३९१०	गोरखा	गोरखा	देउराली	१४	१	१७३	१००	०	०	०
३९११	गोरखा	गोरखा	देउराली	१४	१	१७४	१००	०	०	०
३९१२	गोरखा	गोरखा	देउराली	१४	१	१७५	१००	०	०	०
३९१३	गोरखा	गोरखा	देउराली	१४	१	१७६	१००	०	०	०
३९१४	गोरखा	गोरखा	देउराली	१४	१	१७७	१००	०	०	०
३९१५	गोरखा	गोरखा	देउराली	१४	१	१७८	०	१००	०	०
३९१६	गोरखा	गोरखा	देउराली	१४	१	१७९	०	१००	०	०
३९१७	गोरखा	गोरखा	देउराली	१४	१	१८०	०	१००	०	०
३९१८	गोरखा	गोरखा	देउराली	१४	१	१८१	१००	०	०	०
३९१९	गोरखा	गोरखा	देउराली	१४	१	१८२	१००	०	०	०
३९२०	गोरखा	गोरखा	देउराली	१४	१	१८३	१००	०	०	०
३९२१	गोरखा	गोरखा	देउराली	१४	१	१८७	१००	०	०	०
३९२२	गोरखा	गोरखा	देउराली	१४	१	१८८	१००	०	०	०
३९२३	गोरखा	गोरखा	देउराली	१४	१	१८९	१००	०	०	०
३९२४	गोरखा	गोरखा	देउराली	१४	१	१९०	१००	०	०	०
३९२५	गोरखा	गोरखा	देउराली	१४	१	१९१	०	१००	०	०
३९२६	गोरखा	गोरखा	देउराली	१४	१	१९३	०	१००	०	०
३९२७	गोरखा	गोरखा	देउराली	१४	१	१९४	०	१००	०	०
३९२८	गोरखा	गोरखा	देउराली	१४	१	१९५	०	१००	०	०
३९२९	गोरखा	गोरखा	देउराली	१४	१	१९६	०	१००	०	०
३९३०	गोरखा	गोरखा	देउराली	१४	१	१९७	८०	२०	०	०



कृष्ण बहादुर राना मगर
नगर प्रमुख

गोरखा नगरपालिकाको भू-उपयोग क्षेत्र वर्गीकरण सम्बन्धी मापदण्ड तथा विवरणहरू- २०८२

गोरखा नगरपालिकाको साविक देउराली गा.वि.स. हाल वडा नं. १३ र १४ को कितागत विवरणहरू										
सि.नं.	जिल्ला	स्थानीय तह	साविक गा वि स	हालको वार्ड	साविक वार्ड	किता नं.	कृषि क्षेत्र	बसोबास क्षेत्र	व्यवसायिक क्षेत्र	औद्योगिक क्षेत्र
३९३१	गोरखा	गोरखा	देउराली	१४	१	१९८	१००	०	०	०
३९३२	गोरखा	गोरखा	देउराली	१४	१	१९९	१००	०	०	०
३९३३	गोरखा	गोरखा	देउराली	१४	१	२००	१००	०	०	०
३९३४	गोरखा	गोरखा	देउराली	१४	१	२०१	१००	०	०	०
३९३५	गोरखा	गोरखा	देउराली	१४	१	२०२	१००	०	०	०
३९३६	गोरखा	गोरखा	देउराली	१४	१	२०३	१००	०	०	०
३९३७	गोरखा	गोरखा	देउराली	१४	१	२०४	१००	०	०	०
३९३८	गोरखा	गोरखा	देउराली	१४	१	२०५	१००	०	०	०
३९३९	गोरखा	गोरखा	देउराली	१४	१	२०६	१००	०	०	०
३९४०	गोरखा	गोरखा	देउराली	१४	१	२०७	१००	०	०	०
३९४१	गोरखा	गोरखा	देउराली	१४	१	२०८	१००	०	०	०
३९४२	गोरखा	गोरखा	देउराली	१४	१	२०९	१००	०	०	०
३९४३	गोरखा	गोरखा	देउराली	१४	१	२१०	१००	०	०	०
३९४४	गोरखा	गोरखा	देउराली	१४	१	२११	०	१००	०	०
३९४५	गोरखा	गोरखा	देउराली	१४	१	२१२	०	१००	०	०
३९४६	गोरखा	गोरखा	देउराली	१४	१	२१३	०	१००	०	०
३९४७	गोरखा	गोरखा	देउराली	१४	१	२१४	१००	०	०	०
३९४८	गोरखा	गोरखा	देउराली	१४	१	२१५	०	१००	०	०
३९४९	गोरखा	गोरखा	देउराली	१४	१	२१६	०	१००	०	०
३९५०	गोरखा	गोरखा	देउराली	१४	१	२१७	०	१००	०	०
३९५१	गोरखा	गोरखा	देउराली	१४	१	२१८	०	१००	०	०
३९५२	गोरखा	गोरखा	देउराली	१४	१	२१९	०	१००	०	०
३९५३	गोरखा	गोरखा	देउराली	१४	१	२२१	८७	१३	०	०
३९५४	गोरखा	गोरखा	देउराली	१४	१	२२२	०	१००	०	०
३९५५	गोरखा	गोरखा	देउराली	१४	१	२२३	०	१००	०	०
३९५६	गोरखा	गोरखा	देउराली	१४	१	२२५	१००	०	०	०
३९५७	गोरखा	गोरखा	देउराली	१४	१	२२६	१००	०	०	०
३९५८	गोरखा	गोरखा	देउराली	१४	१	२२७	१००	०	०	०
३९५९	गोरखा	गोरखा	देउराली	१४	१	२२८	१००	०	०	०
३९६०	गोरखा	गोरखा	देउराली	१४	१	२२९	१००	०	०	०



कृष्ण बहादुर राना मगर
नगर प्रमुख

गोरखा नगरपालिकाको भू-उपयोग क्षेत्र वर्गीकरण सम्बन्धी मापदण्ड तथा विवरणहरू-२०८२

गोरखा नगरपालिकाको साविक देउराली गा.वि.स. हाल वडा नं. १३ र १४ को कित्तागत विवरणहरू										
सि.नं.	जिल्ला	स्थानीय तह	साविक गा वि स	हालको वार्ड	साविक वार्ड	कित्ता नं.	कृषि क्षेत्र	बसोबास क्षेत्र	व्यवसायिक क्षेत्र	औद्योगिक क्षेत्र
३९६१	गोरखा	गोरखा	देउराली	१४	१	२३०	१००	०	०	०
३९६२	गोरखा	गोरखा	देउराली	१४	१	२३१	१००	०	०	०
३९६३	गोरखा	गोरखा	देउराली	१४	१	२३२	१००	०	०	०
३९६४	गोरखा	गोरखा	देउराली	१४	१	२३३	१००	०	०	०
३९६५	गोरखा	गोरखा	देउराली	१४	१	२३४	१००	०	०	०
३९६६	गोरखा	गोरखा	देउराली	१४	१	२३५	१००	०	०	०
३९६७	गोरखा	गोरखा	देउराली	१४	१	२३६	१००	०	०	०
३९६८	गोरखा	गोरखा	देउराली	१४	१	२३७	१००	०	०	०
३९६९	गोरखा	गोरखा	देउराली	१४	१	२३९	१००	०	०	०
३९७०	गोरखा	गोरखा	देउराली	१४	१	२४०	१००	०	०	०
३९७१	गोरखा	गोरखा	देउराली	१४	१	२४१	१००	०	०	०
३९७२	गोरखा	गोरखा	देउराली	१४	१	२४२	१००	०	०	०
३९७३	गोरखा	गोरखा	देउराली	१४	१	२४३	१००	०	०	०
३९७४	गोरखा	गोरखा	देउराली	१४	१	२४५	१००	०	०	०
३९७५	गोरखा	गोरखा	देउराली	१४	१	२४६	१००	०	०	०
३९७६	गोरखा	गोरखा	देउराली	१४	१	२४७	१००	०	०	०
३९७७	गोरखा	गोरखा	देउराली	१४	१	२४८	१००	०	०	०
३९७८	गोरखा	गोरखा	देउराली	१४	१	२४९	१००	०	०	०
३९७९	गोरखा	गोरखा	देउराली	१४	१	२५०	१००	०	०	०
३९८०	गोरखा	गोरखा	देउराली	१४	१	२५१	१००	०	०	०
३९८१	गोरखा	गोरखा	देउराली	१४	१	२५२	१००	०	०	०
३९८२	गोरखा	गोरखा	देउराली	१४	१	२५३	१००	०	०	०
३९८३	गोरखा	गोरखा	देउराली	१४	१	२५४	१००	०	०	०
३९८४	गोरखा	गोरखा	देउराली	१४	१	२५५	१००	०	०	०
३९८५	गोरखा	गोरखा	देउराली	१४	१	२५६	१००	०	०	०
३९८६	गोरखा	गोरखा	देउराली	१४	१	२५७	१००	०	०	०
३९८७	गोरखा	गोरखा	देउराली	१४	१	२५८	१००	०	०	०
३९८८	गोरखा	गोरखा	देउराली	१४	१	२५९	१००	०	०	०
३९८९	गोरखा	गोरखा	देउराली	१४	१	२६०	१००	०	०	०
३९९०	गोरखा	गोरखा	देउराली	१४	१	२६१	१००	०	०	०



कृष्ण बहादुर राना मगर
नगर प्रमुख

गोरखा नगरपालिकाको भू-उपयोग क्षेत्र वर्गीकरण सम्बन्धी मापदण्ड तथा विवरणहरू- २०८२

गोरखा नगरपालिकाको साविक देउराली गा.वि.स. हाल वडा नं. १३ र १४ को कित्तागत विवरणहरू										
सि नं.	जिल्ला	स्थानीय तह	साविक गा वि स	हालको वार्ड	साविक वार्ड	कित्ता नं.	कृषि क्षेत्र	बसोबास क्षेत्र	व्यवसायिक क्षेत्र	औद्योगिक क्षेत्र
३९९१	गोरखा	गोरखा	देउराली	१४	१	२६२	१००	०	०	०
३९९२	गोरखा	गोरखा	देउराली	१४	१	२६३	१००	०	०	०
३९९३	गोरखा	गोरखा	देउराली	१४	१	२६४	१००	०	०	०
३९९४	गोरखा	गोरखा	देउराली	१४	१	२६५	१००	०	०	०
३९९५	गोरखा	गोरखा	देउराली	१४	१	२६६	१००	०	०	०
३९९६	गोरखा	गोरखा	देउराली	१४	१	२६७	९४	६	०	०
३९९७	गोरखा	गोरखा	देउराली	१४	१	२६८	१००	०	०	०
३९९८	गोरखा	गोरखा	देउराली	१४	१	२६९	१००	०	०	०
३९९९	गोरखा	गोरखा	देउराली	१४	१	२७०	१००	०	०	०
४०००	गोरखा	गोरखा	देउराली	१४	१	२७२	१००	०	०	०
४००१	गोरखा	गोरखा	देउराली	१४	१	२७३	१००	०	०	०
४००२	गोरखा	गोरखा	देउराली	१४	१	२७४	१००	०	०	०
४००३	गोरखा	गोरखा	देउराली	१४	१	२७५	९६	४	०	०
४००४	गोरखा	गोरखा	देउराली	१४	१	२७६	१००	०	०	०
४००५	गोरखा	गोरखा	देउराली	१४	१	२७७	९३	७	०	०
४००६	गोरखा	गोरखा	देउराली	१४	१	२७८	१००	०	०	०
४००७	गोरखा	गोरखा	देउराली	१४	१	२७९	१००	०	०	०
४००८	गोरखा	गोरखा	देउराली	१४	१	२८०	१००	०	०	०
४००९	गोरखा	गोरखा	देउराली	१४	१	२८१	१००	०	०	०
४०१०	गोरखा	गोरखा	देउराली	१४	१	२८२	१००	०	०	०
४०११	गोरखा	गोरखा	देउराली	१४	१	२८३	१००	०	०	०
४०१२	गोरखा	गोरखा	देउराली	१४	१	२८४	१००	०	०	०
४०१३	गोरखा	गोरखा	देउराली	१४	१	२८५	१००	०	०	०
४०१४	गोरखा	गोरखा	देउराली	१४	१	२८६	१००	०	०	०
४०१५	गोरखा	गोरखा	देउराली	१४	१	२८७	१००	०	०	०
४०१६	गोरखा	गोरखा	देउराली	१४	१	२८८	१००	०	०	०
४०१७	गोरखा	गोरखा	देउराली	१४	१	२८९	१००	०	०	०
४०१८	गोरखा	गोरखा	देउराली	१४	१	२९०	१००	०	०	०
४०१९	गोरखा	गोरखा	देउराली	१४	१	२९१	१००	०	०	०
४०२०	गोरखा	गोरखा	देउराली	१४	१	२९२	१००	०	०	०



कृष्ण बहादुर राना मगर
नगर प्रमुख

गोरखा नगरपालिकाको भू-उपयोग क्षेत्र वर्गीकरण सम्बन्धी मापदण्ड तथा विवरणहरू-२०८२

गोरखा नगरपालिकाको साविक देउराली गा.वि.स. हाल वडा नं. १३ र १४ को कितागत विवरणहरू										
सि.नं.	जिल्ला	स्थानीय तह	साविक गा वि स	हालको वार्ड	साविक वार्ड	किता नं.	कृषि क्षेत्र	बसोबास क्षेत्र	व्यवसायिक क्षेत्र	औद्योगिक क्षेत्र
४०२१	गोरखा	गोरखा	देउराली	१४	१	२९३	१००	०	०	०
४०२२	गोरखा	गोरखा	देउराली	१४	१	२९४	१००	०	०	०
४०२३	गोरखा	गोरखा	देउराली	१४	१	२९५	१००	०	०	०
४०२४	गोरखा	गोरखा	देउराली	१४	१	२९६	१००	०	०	०
४०२५	गोरखा	गोरखा	देउराली	१४	१	२९७	८८	१२	०	०
४०२६	गोरखा	गोरखा	देउराली	१४	१	२९८	०	१००	०	०
४०२७	गोरखा	गोरखा	देउराली	१४	१	२९९	०	१००	०	०
४०२८	गोरखा	गोरखा	देउराली	१४	१	३००	१००	०	०	०
४०२९	गोरखा	गोरखा	देउराली	१४	१	३०१	१००	०	०	०
४०३०	गोरखा	गोरखा	देउराली	१४	१	३०२	१००	०	०	०
४०३१	गोरखा	गोरखा	देउराली	१४	१	३०३	१००	०	०	०
४०३२	गोरखा	गोरखा	देउराली	१४	१	३०४	१००	०	०	०
४०३३	गोरखा	गोरखा	देउराली	१४	१	३०५	१००	०	०	०
४०३४	गोरखा	गोरखा	देउराली	१४	१	३०६	१००	०	०	०
४०३५	गोरखा	गोरखा	देउराली	१४	१	३०७	१००	०	०	०
४०३६	गोरखा	गोरखा	देउराली	१४	१	३०८	१००	०	०	०
४०३७	गोरखा	गोरखा	देउराली	१४	१	३०९	९५	५	०	०
४०३८	गोरखा	गोरखा	देउराली	१४	१	३११	१००	०	०	०
४०३९	गोरखा	गोरखा	देउराली	१४	१	३१२	१००	०	०	०
४०४०	गोरखा	गोरखा	देउराली	१४	१	३१३	९४	६	०	०
४०४१	गोरखा	गोरखा	देउराली	१४	१	३१४	०	१००	०	०
४०४२	गोरखा	गोरखा	देउराली	१४	१	३१५	०	१००	०	०
४०४३	गोरखा	गोरखा	देउराली	१४	१	३१६	९४	६	०	०
४०४४	गोरखा	गोरखा	देउराली	१४	१	३१७	१००	०	०	०
४०४५	गोरखा	गोरखा	देउराली	१४	१	३१८	१००	०	०	०
४०४६	गोरखा	गोरखा	देउराली	१४	१	३१९	१००	०	०	०
४०४७	गोरखा	गोरखा	देउराली	१४	१	३२०	१००	०	०	०
४०४८	गोरखा	गोरखा	देउराली	१४	१	३२१	१००	०	०	०
४०४९	गोरखा	गोरखा	देउराली	१४	१	३२२	१००	०	०	०
४०५०	गोरखा	गोरखा	देउराली	१४	१	३२३	१००	०	०	०



कृष्ण बहादुर राना मगर
नगर प्रमुख

गोरखा नगरपालिकाको भू-उपयोग क्षेत्र वर्गीकरण सम्बन्धी मापदण्ड तथा विवरणहरू- २०८२

गोरखा नगरपालिकाको साविक देउराली गा.वि.स. हाल वडा नं. १३ र १४ को कितागत विवरणहरू										
सि.नं.	जिल्ला	स्थानीय तह	साविक गा वि स	हालको वार्ड	साविक वार्ड	किता नं.	कृषि क्षेत्र	बसोबास क्षेत्र	व्यवसायिक क्षेत्र	औद्योगिक क्षेत्र
४०५१	गोरखा	गोरखा	देउराली	१४	१	३२४	१००	०	०	०
४०५२	गोरखा	गोरखा	देउराली	१४	१	३२५	१००	०	०	०
४०५३	गोरखा	गोरखा	देउराली	१४	१	३२६	१००	०	०	०
४०५४	गोरखा	गोरखा	देउराली	१४	१	३२७	१००	०	०	०
४०५५	गोरखा	गोरखा	देउराली	१४	१	३२८	१००	०	०	०
४०५६	गोरखा	गोरखा	देउराली	१४	१	३२९	१००	०	०	०
४०५७	गोरखा	गोरखा	देउराली	१४	१	३३०	१००	०	०	०
४०५८	गोरखा	गोरखा	देउराली	१४	१	३३१	१००	०	०	०
४०५९	गोरखा	गोरखा	देउराली	१४	१	३३३	१००	०	०	०
४०६०	गोरखा	गोरखा	देउराली	१४	१	३३४	१००	०	०	०
४०६१	गोरखा	गोरखा	देउराली	१४	१	३३५	०	१००	०	०
४०६२	गोरखा	गोरखा	देउराली	१४	१	३३६	०	१००	०	०
४०६३	गोरखा	गोरखा	देउराली	१४	१	३३७	१००	०	०	०
४०६४	गोरखा	गोरखा	देउराली	१४	१	३३८	१००	०	०	०
४०६५	गोरखा	गोरखा	देउराली	१४	१	३३९	१००	०	०	०
४०६६	गोरखा	गोरखा	देउराली	१४	१	३४०	१००	०	०	०
४०६७	गोरखा	गोरखा	देउराली	१४	१	३४१	१००	०	०	०
४०६८	गोरखा	गोरखा	देउराली	१४	१	३४२	१००	०	०	०
४०६९	गोरखा	गोरखा	देउराली	१४	१	३४३	१००	०	०	०
४०७०	गोरखा	गोरखा	देउराली	१४	१	३४४	१००	०	०	०
४०७१	गोरखा	गोरखा	देउराली	१४	१	३४५	०	१००	०	०
४०७२	गोरखा	गोरखा	देउराली	१४	१	३४६	०	१००	०	०
४०७३	गोरखा	गोरखा	देउराली	१४	१	३४७	०	१००	०	०
४०७४	गोरखा	गोरखा	देउराली	१४	१	३४८	०	१००	०	०
४०७५	गोरखा	गोरखा	देउराली	१४	१	३४९	०	१००	०	०
४०७६	गोरखा	गोरखा	देउराली	१४	१	३५०	०	१००	०	०
४०७७	गोरखा	गोरखा	देउराली	१४	१	३५१	०	१००	०	०
४०७८	गोरखा	गोरखा	देउराली	१४	१	३५२	०	१००	०	०
४०७९	गोरखा	गोरखा	देउराली	१४	१	३५३	०	१००	०	०
४०८०	गोरखा	गोरखा	देउराली	१४	१	३५४	९८	२	०	०



कृष्ण बहादुर राना मगर
नगर प्रमुख

गोरखा नगरपालिकाको भू-उपयोग क्षेत्र वर्गीकरण सम्बन्धी मापदण्ड तथा विवरणहरू-२०८२

गोरखा नगरपालिकाको साविक देउराली गा.वि.स. हाल वडा नं. १३ र १४ को कितागत विवरणहरू										
सि.नं.	जिल्ला	स्थानीय तह	साविक गा वि स	हालको वार्ड	साविक वार्ड	किता नं.	कृषि क्षेत्र	बसोबास क्षेत्र	व्यवसायिक क्षेत्र	औद्योगिक क्षेत्र
४०८१	गोरखा	गोरखा	देउराली	१४	१	३५५	०	१००	०	०
४०८२	गोरखा	गोरखा	देउराली	१४	१	३५६	८५	१५	०	०
४०८३	गोरखा	गोरखा	देउराली	१४	१	३५७	१००	०	०	०
४०८४	गोरखा	गोरखा	देउराली	१४	१	३५८	१००	०	०	०
४०८५	गोरखा	गोरखा	देउराली	१४	१	३५९	१००	०	०	०
४०८६	गोरखा	गोरखा	देउराली	१४	१	३६०	१००	०	०	०
४०८७	गोरखा	गोरखा	देउराली	१४	१	३६१	१००	०	०	०
४०८८	गोरखा	गोरखा	देउराली	१४	१	३६२	०	१००	०	०
४०८९	गोरखा	गोरखा	देउराली	१४	१	३६३	१००	०	०	०
४०९०	गोरखा	गोरखा	देउराली	१४	१	३६४	०	१००	०	०
४०९१	गोरखा	गोरखा	देउराली	१४	१	३६५	०	१००	०	०
४०९२	गोरखा	गोरखा	देउराली	१४	१	३६६	०	१००	०	०
४०९३	गोरखा	गोरखा	देउराली	१४	१	३६७	०	१००	०	०
४०९४	गोरखा	गोरखा	देउराली	१४	१	३६८	०	१००	०	०
४०९५	गोरखा	गोरखा	देउराली	१४	१	३६९	०	१००	०	०
४०९६	गोरखा	गोरखा	देउराली	१४	१	३७०	०	१००	०	०
४०९७	गोरखा	गोरखा	देउराली	१४	१	३७१	०	१००	०	०
४०९८	गोरखा	गोरखा	देउराली	१४	१	३७२	०	१००	०	०
४०९९	गोरखा	गोरखा	देउराली	१४	१	३७३	०	१००	०	०
४१००	गोरखा	गोरखा	देउराली	१४	१	३७४	०	१००	०	०
४१०१	गोरखा	गोरखा	देउराली	१४	१	३७५	१००	०	०	०
४१०२	गोरखा	गोरखा	देउराली	१४	१	३७६	१००	०	०	०
४१०३	गोरखा	गोरखा	देउराली	१४	१	३७७	०	१००	०	०
४१०४	गोरखा	गोरखा	देउराली	१४	१	३७८	८४	१६	०	०
४१०५	गोरखा	गोरखा	देउराली	१४	१	३७९	७८	२२	०	०
४१०६	गोरखा	गोरखा	देउराली	१४	१	३८०	१००	०	०	०
४१०७	गोरखा	गोरखा	देउराली	१४	१	३८१	०	१००	०	०
४१०८	गोरखा	गोरखा	देउराली	१४	१	३८२	१००	०	०	०
४१०९	गोरखा	गोरखा	देउराली	१४	१	३८३	१००	०	०	०
४११०	गोरखा	गोरखा	देउराली	१४	१	३८४	१००	०	०	०



कृष्ण बहादुर राना मगर
नगर प्रमुख

गोरखा नगरपालिकाको भू-उपयोग क्षेत्र वर्गीकरण सम्बन्धी मापदण्ड तथा विवरणहरू- २०८२

गोरखा नगरपालिकाको साविक देउराली गा.वि.स. हाल वडा नं. १३ र १४ को कितागत विवरणहरू										
सि.नं.	जिल्ला	स्थानीय तह	साविक गा वि स	हालको वार्ड	साविक वार्ड	किता नं.	कृषि क्षेत्र	बसोबास क्षेत्र	व्यवसायिक क्षेत्र	औद्योगिक क्षेत्र
४१११	गोरखा	गोरखा	देउराली	१४	१	३८५	१००	०	०	०
४११२	गोरखा	गोरखा	देउराली	१४	१	३८६	१००	०	०	०
४११३	गोरखा	गोरखा	देउराली	१४	१	३८८	१००	०	०	०
४११४	गोरखा	गोरखा	देउराली	१४	१	३८९	१००	०	०	०
४११५	गोरखा	गोरखा	देउराली	१४	१	३९०	१००	०	०	०
४११६	गोरखा	गोरखा	देउराली	१४	१	३९१	१००	०	०	०
४११७	गोरखा	गोरखा	देउराली	१४	१	३९२	१००	०	०	०
४११८	गोरखा	गोरखा	देउराली	१४	१	३९४	१००	०	०	०
४११९	गोरखा	गोरखा	देउराली	१४	१	३९५	१००	०	०	०
४१२०	गोरखा	गोरखा	देउराली	१४	१	३९६	१००	०	०	०
४१२१	गोरखा	गोरखा	देउराली	१४	१	३९९	१००	०	०	०
४१२२	गोरखा	गोरखा	देउराली	१४	१	४००	१००	०	०	०
४१२३	गोरखा	गोरखा	देउराली	१४	१	४०१	१००	०	०	०
४१२४	गोरखा	गोरखा	देउराली	१४	१	४०२	१००	०	०	०
४१२५	गोरखा	गोरखा	देउराली	१४	१	४०३	१००	०	०	०
४१२६	गोरखा	गोरखा	देउराली	१४	१	४०४	१००	०	०	०
४१२७	गोरखा	गोरखा	देउराली	१४	१	४०५	१००	०	०	०
४१२८	गोरखा	गोरखा	देउराली	१४	१	४०६	१००	०	०	०
४१२९	गोरखा	गोरखा	देउराली	१४	१	४०७	१००	०	०	०
४१३०	गोरखा	गोरखा	देउराली	१४	१	४०८	१००	०	०	०
४१३१	गोरखा	गोरखा	देउराली	१४	१	४०९	१००	०	०	०
४१३२	गोरखा	गोरखा	देउराली	१४	१	४१०	१००	०	०	०
४१३३	गोरखा	गोरखा	देउराली	१४	१	४११	१००	०	०	०
४१३४	गोरखा	गोरखा	देउराली	१४	१	४१२	१००	०	०	०
४१३५	गोरखा	गोरखा	देउराली	१४	१	४१३	१००	०	०	०
४१३६	गोरखा	गोरखा	देउराली	१४	१	४१४	१००	०	०	०
४१३७	गोरखा	गोरखा	देउराली	१४	१	४१५	१००	०	०	०
४१३८	गोरखा	गोरखा	देउराली	१४	१	४१६	१००	०	०	०
४१३९	गोरखा	गोरखा	देउराली	१४	१	४१७	१००	०	०	०
४१४०	गोरखा	गोरखा	देउराली	१४	१	४१८	१००	०	०	०



कृष्ण बहादुर राना मगर
नगर प्रमुख

गोरखा नगरपालिकाको भू-उपयोग क्षेत्र वर्गीकरण सम्बन्धी मापदण्ड तथा विवरणहरू-२०८२

गोरखा नगरपालिकाको साविक देउराली गा.वि.स. हाल वडा नं. १३ र १४ को कितागत विवरणहरू										
सि.नं.	जिल्ला	स्थानीय तह	साविक गा वि स	हालको वार्ड	साविक वार्ड	किता नं.	कृषि क्षेत्र	बसोबास क्षेत्र	व्यवसायिक क्षेत्र	औद्योगिक क्षेत्र
४१४१	गोरखा	गोरखा	देउराली	१४	१	४१९	१००	०	०	०
४१४२	गोरखा	गोरखा	देउराली	१४	१	४२०	१००	०	०	०
४१४३	गोरखा	गोरखा	देउराली	१४	१	४२१	१००	०	०	०
४१४४	गोरखा	गोरखा	देउराली	१४	१	४२२	१००	०	०	०
४१४५	गोरखा	गोरखा	देउराली	१४	१	४२३	१००	०	०	०
४१४६	गोरखा	गोरखा	देउराली	१४	१	४२४	१००	०	०	०
४१४७	गोरखा	गोरखा	देउराली	१४	१	४२५	१००	०	०	०
४१४८	गोरखा	गोरखा	देउराली	१४	१	४२६	१००	०	०	०
४१४९	गोरखा	गोरखा	देउराली	१४	१	४२७	१००	०	०	०
४१५०	गोरखा	गोरखा	देउराली	१४	१	४२८	१००	०	०	०
४१५१	गोरखा	गोरखा	देउराली	१४	१	४२९	१००	०	०	०
४१५२	गोरखा	गोरखा	देउराली	१४	१	४३०	९६	४	०	०
४१५३	गोरखा	गोरखा	देउराली	१४	१	४३१	०	१००	०	०
४१५४	गोरखा	गोरखा	देउराली	१४	१	४३२	१००	०	०	०
४१५५	गोरखा	गोरखा	देउराली	१४	१	४३३	१००	०	०	०
४१५६	गोरखा	गोरखा	देउराली	१४	१	४३४	८७	१३	०	०
४१५७	गोरखा	गोरखा	देउराली	१४	१	४३५	१००	०	०	०
४१५८	गोरखा	गोरखा	देउराली	१४	१	४३६	१००	०	०	०
४१५९	गोरखा	गोरखा	देउराली	१४	१	४३७	०	१००	०	०
४१६०	गोरखा	गोरखा	देउराली	१४	१	४३८	१००	०	०	०
४१६१	गोरखा	गोरखा	देउराली	१४	१	४३९	१००	०	०	०
४१६२	गोरखा	गोरखा	देउराली	१४	१	४४०	१००	०	०	०
४१६३	गोरखा	गोरखा	देउराली	१४	१	४४१	१००	०	०	०
४१६४	गोरखा	गोरखा	देउराली	१४	१	४४२	१००	०	०	०
४१६५	गोरखा	गोरखा	देउराली	१४	१	४४३	१००	०	०	०
४१६६	गोरखा	गोरखा	देउराली	१४	१	४४४	०	१००	०	०
४१६७	गोरखा	गोरखा	देउराली	१४	१	४४५	१००	०	०	०
४१६८	गोरखा	गोरखा	देउराली	१४	१	४४६	१००	०	०	०
४१६९	गोरखा	गोरखा	देउराली	१४	१	४४७	१००	०	०	०
४१७०	गोरखा	गोरखा	देउराली	१४	१	४४८	१००	०	०	०



कृष्ण बहादुर राना मगर
नगर प्रमुख

गोरखा नगरपालिकाको भू-उपयोग क्षेत्र वर्गीकरण सम्बन्धी मापदण्ड तथा विवरणहरू- २०८२

गोरखा नगरपालिकाको साविक देउराली गा.वि.स. हाल वडा नं. १३ र १४ को कित्तागत विवरणहरू										
सि.नं.	जिल्ला	स्थानीय तह	साविक गा वि स	हालको वार्ड	साविक वार्ड	कित्ता नं.	कृषि क्षेत्र	बसोबास क्षेत्र	व्यवसायिक क्षेत्र	औद्योगिक क्षेत्र
४१७१	गोरखा	गोरखा	देउराली	१४	१	४४९	१००	०	०	०
४१७२	गोरखा	गोरखा	देउराली	१४	१	४५०	१००	०	०	०
४१७३	गोरखा	गोरखा	देउराली	१४	१	४५१	१००	०	०	०
४१७४	गोरखा	गोरखा	देउराली	१४	१	४५२	१००	०	०	०
४१७५	गोरखा	गोरखा	देउराली	१४	१	४५३	१००	०	०	०
४१७६	गोरखा	गोरखा	देउराली	१४	१	४५४	१००	०	०	०
४१७७	गोरखा	गोरखा	देउराली	१४	१	४५५	१००	०	०	०
४१७८	गोरखा	गोरखा	देउराली	१४	१	४५६	१००	०	०	०
४१७९	गोरखा	गोरखा	देउराली	१४	१	४५७	१००	०	०	०
४१८०	गोरखा	गोरखा	देउराली	१४	१	४५८	१००	०	०	०
४१८१	गोरखा	गोरखा	देउराली	१४	१	४५९	१००	०	०	०
४१८२	गोरखा	गोरखा	देउराली	१४	१	४६०	१००	०	०	०
४१८३	गोरखा	गोरखा	देउराली	१४	१	४६१	१००	०	०	०
४१८४	गोरखा	गोरखा	देउराली	१४	१	४६२	१००	०	०	०
४१८५	गोरखा	गोरखा	देउराली	१४	१	४६३	१००	०	०	०
४१८६	गोरखा	गोरखा	देउराली	१४	१	४६४	१००	०	०	०
४१८७	गोरखा	गोरखा	देउराली	१४	१	४६५	१००	०	०	०
४१८८	गोरखा	गोरखा	देउराली	१४	१	४६६	१००	०	०	०
४१८९	गोरखा	गोरखा	देउराली	१४	१	४६७	१००	०	०	०
४१९०	गोरखा	गोरखा	देउराली	१४	१	४६८	१००	०	०	०
४१९१	गोरखा	गोरखा	देउराली	१४	१	४६९	१००	०	०	०
४१९२	गोरखा	गोरखा	देउराली	१४	१	४७०	१००	०	०	०
४१९३	गोरखा	गोरखा	देउराली	१४	१	४७१	१००	०	०	०
४१९४	गोरखा	गोरखा	देउराली	१४	१	४७२	१००	०	०	०
४१९५	गोरखा	गोरखा	देउराली	१४	१	४७३	१००	०	०	०
४१९६	गोरखा	गोरखा	देउराली	१४	१	४७४	०	१००	०	०
४१९७	गोरखा	गोरखा	देउराली	१४	१	४७५	१००	०	०	०
४१९८	गोरखा	गोरखा	देउराली	१४	१	४७६	१००	०	०	०
४१९९	गोरखा	गोरखा	देउराली	१४	१	४७७	९९	९	०	०
४२००	गोरखा	गोरखा	देउराली	१४	१	४७८	७६	२४	०	०



कृष्ण बहादुर राना मगर
नगर प्रमुख

गोरखा नगरपालिकाको भू-उपयोग क्षेत्र वर्गीकरण सम्बन्धी मापदण्ड तथा विवरणहरू-२०८२

गोरखा नगरपालिकाको साविक देउराली गा.वि.स. हाल वडा नं. १३ र १४ को कितागत विवरणहरू										
सि.नं.	जिल्ला	स्थानीय तह	साविक गा वि स	हालको वार्ड	साविक वार्ड	किता नं.	कृषि क्षेत्र	बसोबास क्षेत्र	व्यवसायिक क्षेत्र	औद्योगिक क्षेत्र
४२०१	गोरखा	गोरखा	देउराली	१४	१	४७९	१००	०	०	०
४२०२	गोरखा	गोरखा	देउराली	१४	१	४८०	१००	०	०	०
४२०३	गोरखा	गोरखा	देउराली	१४	१	४८१	१००	०	०	०
४२०४	गोरखा	गोरखा	देउराली	१४	१	४८२	१००	०	०	०
४२०५	गोरखा	गोरखा	देउराली	१४	१	४८३	१००	०	०	०
४२०६	गोरखा	गोरखा	देउराली	१४	१	४८४	१००	०	०	०
४२०७	गोरखा	गोरखा	देउराली	१४	१	४८५	१००	०	०	०
४२०८	गोरखा	गोरखा	देउराली	१४	१	४८६	१००	०	०	०
४२०९	गोरखा	गोरखा	देउराली	१४	१	४८७	०	१००	०	०
४२१०	गोरखा	गोरखा	देउराली	१४	१	४८८	०	१००	०	०
४२११	गोरखा	गोरखा	देउराली	१४	१	४८९	१००	०	०	०
४२१२	गोरखा	गोरखा	देउराली	१४	१	४९०	१००	०	०	०
४२१३	गोरखा	गोरखा	देउराली	१४	१	४९१	०	१००	०	०
४२१४	गोरखा	गोरखा	देउराली	१४	१	४९२	०	१००	०	०
४२१५	गोरखा	गोरखा	देउराली	१४	१	४९३	०	१००	०	०
४२१६	गोरखा	गोरखा	देउराली	१४	१	४९४	०	१००	०	०
४२१७	गोरखा	गोरखा	देउराली	१४	१	४९५	०	१००	०	०
४२१८	गोरखा	गोरखा	देउराली	१४	१	४९६	०	१००	०	०
४२१९	गोरखा	गोरखा	देउराली	१४	१	४९७	०	१००	०	०
४२२०	गोरखा	गोरखा	देउराली	१४	१	४९८	०	१००	०	०
४२२१	गोरखा	गोरखा	देउराली	१४	१	४९९	०	१००	०	०
४२२२	गोरखा	गोरखा	देउराली	१४	१	५००	०	१००	०	०
४२२३	गोरखा	गोरखा	देउराली	१४	१	५०१	०	१००	०	०
४२२४	गोरखा	गोरखा	देउराली	१४	१	५०२	०	१००	०	०
४२२५	गोरखा	गोरखा	देउराली	१४	१	५०३	०	१००	०	०
४२२६	गोरखा	गोरखा	देउराली	१४	१	५०४	०	१००	०	०
४२२७	गोरखा	गोरखा	देउराली	१४	१	५०५	१००	०	०	०
४२२८	गोरखा	गोरखा	देउराली	१४	१	५०६	१००	०	०	०
४२२९	गोरखा	गोरखा	देउराली	१४	१	५०७	१००	०	०	०
४२३०	गोरखा	गोरखा	देउराली	१४	१	५०८	०	१००	०	०



कृष्ण बहादुर राना मगर
नगर प्रमुख

गोरखा नगरपालिकाको भू-उपयोग क्षेत्र वर्गीकरण सम्बन्धी मापदण्ड तथा विवरणहरू- २०८२

गोरखा नगरपालिकाको साविक देउराली गा.वि.स. हाल वडा नं. १३ र १४ को कितागत विवरणहरू										
सि.नं.	जिल्ला	स्थानीय तह	साविक गा वि स	हालको वार्ड	साविक वार्ड	किता नं.	कृषि क्षेत्र	बसोबास क्षेत्र	व्यवसायिक क्षेत्र	औद्योगिक क्षेत्र
४२३१	गोरखा	गोरखा	देउराली	१४	१	५०९	०	१००	०	०
४२३२	गोरखा	गोरखा	देउराली	१४	१	५१०	१००	०	०	०
४२३३	गोरखा	गोरखा	देउराली	१४	१	५११	०	१००	०	०
४२३४	गोरखा	गोरखा	देउराली	१४	१	५१२	१००	०	०	०
४२३५	गोरखा	गोरखा	देउराली	१४	१	५१३	०	१००	०	०
४२३६	गोरखा	गोरखा	देउराली	१४	१	५१४	०	१००	०	०
४२३७	गोरखा	गोरखा	देउराली	१४	१	५१५	१००	०	०	०
४२३८	गोरखा	गोरखा	देउराली	१४	१	५१६	०	१००	०	०
४२३९	गोरखा	गोरखा	देउराली	१४	१	५१७	१००	०	०	०
४२४०	गोरखा	गोरखा	देउराली	१४	१	५१८	०	१००	०	०
४२४१	गोरखा	गोरखा	देउराली	१४	१	५२०	८२	१८	०	०
४२४२	गोरखा	गोरखा	देउराली	१४	१	५२३	०	१००	०	०
४२४३	गोरखा	गोरखा	देउराली	१४	१	५२४	०	१००	०	०
४२४४	गोरखा	गोरखा	देउराली	१४	१	५२५	०	१००	०	०
४२४५	गोरखा	गोरखा	देउराली	१४	१	५२७	१००	०	०	०
४२४६	गोरखा	गोरखा	देउराली	१४	१	५२९	१००	०	०	०
४२४७	गोरखा	गोरखा	देउराली	१४	१	५३०	१००	०	०	०
४२४८	गोरखा	गोरखा	देउराली	१४	१	५३१	१००	०	०	०
४२४९	गोरखा	गोरखा	देउराली	१४	१	५३२	१००	०	०	०
४२५०	गोरखा	गोरखा	देउराली	१४	१	५३३	१००	०	०	०
४२५१	गोरखा	गोरखा	देउराली	१४	१	५३४	१००	०	०	०
४२५२	गोरखा	गोरखा	देउराली	१४	१	५३६	१००	०	०	०
४२५३	गोरखा	गोरखा	देउराली	१४	१	५३७	१००	०	०	०
४२५४	गोरखा	गोरखा	देउराली	१४	१	५३८	१००	०	०	०
४२५५	गोरखा	गोरखा	देउराली	१४	१	५३९	१००	०	०	०
४२५६	गोरखा	गोरखा	देउराली	१४	१	५४०	१००	०	०	०
४२५७	गोरखा	गोरखा	देउराली	१४	१	५४१	१००	०	०	०
४२५८	गोरखा	गोरखा	देउराली	१४	१	५४२	९४	६	०	०
४२५९	गोरखा	गोरखा	देउराली	१४	१	५४३	१००	०	०	०
४२६०	गोरखा	गोरखा	देउराली	१४	१	५४४	१००	०	०	०



कृष्ण बहादुर राना मगर
नगर प्रमुख

गोरखा नगरपालिकाको भू-उपयोग क्षेत्र वर्गीकरण सम्बन्धी मापदण्ड तथा विवरणहरू- २०८२

गोरखा नगरपालिकाको साविक देउराली गा.वि.स. हाल वडा नं. १३ र १४ को कितागत विवरणहरू										
सि.नं.	जिल्ला	स्थानीय तह	साविक गा वि स	हालको वार्ड	साविक वार्ड	किता नं.	कृषि क्षेत्र	बसोबास क्षेत्र	व्यवसायिक क्षेत्र	औद्योगिक क्षेत्र
४२६१	गोरखा	गोरखा	देउराली	१४	१	५४५	०	१००	०	०
४२६२	गोरखा	गोरखा	देउराली	१४	१	५४६	०	१००	०	०
४२६३	गोरखा	गोरखा	देउराली	१४	१	५४७	०	१००	०	०
४२६४	गोरखा	गोरखा	देउराली	१४	१	५४८	९२	८	०	०
४२६५	गोरखा	गोरखा	देउराली	१४	१	५४९	१००	०	०	०
४२६६	गोरखा	गोरखा	देउराली	१४	१	५५०	१००	०	०	०
४२६७	गोरखा	गोरखा	देउराली	१४	१	५५१	१००	०	०	०
४२६८	गोरखा	गोरखा	देउराली	१४	१	५५७	१००	०	०	०
४२६९	गोरखा	गोरखा	देउराली	१४	१	५५८	१००	०	०	०
४२७०	गोरखा	गोरखा	देउराली	१४	१	५५९	१००	०	०	०
४२७१	गोरखा	गोरखा	देउराली	१४	१	५६०	०	१००	०	०
४२७२	गोरखा	गोरखा	देउराली	१४	१	५६१	१००	०	०	०
४२७३	गोरखा	गोरखा	देउराली	१४	१	५६२	१००	०	०	०
४२७४	गोरखा	गोरखा	देउराली	१४	१	५६३	१००	०	०	०
४२७५	गोरखा	गोरखा	देउराली	१४	१	५६४	१००	०	०	०
४२७६	गोरखा	गोरखा	देउराली	१४	१	५६५	१००	०	०	०
४२७७	गोरखा	गोरखा	देउराली	१४	१	५६६	१००	०	०	०
४२७८	गोरखा	गोरखा	देउराली	१४	१	५६७	१००	०	०	०
४२७९	गोरखा	गोरखा	देउराली	१४	१	५७८	१००	०	०	०
४२८०	गोरखा	गोरखा	देउराली	१४	१	५७९	१००	०	०	०
४२८१	गोरखा	गोरखा	देउराली	१४	१	५८०	१००	०	०	०
४२८२	गोरखा	गोरखा	देउराली	१४	१	५८१	१००	०	०	०
४२८३	गोरखा	गोरखा	देउराली	१४	१	५८२	१००	०	०	०
४२८४	गोरखा	गोरखा	देउराली	१४	१	५८३	१००	०	०	०
४२८५	गोरखा	गोरखा	देउराली	१४	१	५८४	१००	०	०	०
४२८६	गोरखा	गोरखा	देउराली	१४	१	५८५	१००	०	०	०
४२८७	गोरखा	गोरखा	देउराली	१४	१	५८६	१००	०	०	०
४२८८	गोरखा	गोरखा	देउराली	१४	१	१२०१	०	१००	०	०
४२८९	गोरखा	गोरखा	देउराली	१४	१	१२०२	०	१००	०	०
४२९०	गोरखा	गोरखा	देउराली	१४	२	१	१००	०	०	०



कृष्ण बहादुर राना मगर
नगर प्रमुख

गोरखा नगरपालिकाको भू-उपयोग क्षेत्र वर्गीकरण सम्बन्धी मापदण्ड तथा विवरणहरू- २०८२

गोरखा नगरपालिकाको साविक देउराली गा.वि.स. हाल वडा नं. १३ र १४ को कित्तागत विवरणहरू										
सि.नं.	जिल्ला	स्थानीय तह	साविक गा वि स	हालको वार्ड	साविक वार्ड	कित्ता नं.	कृषि क्षेत्र	बसोबास क्षेत्र	व्यवसायिक क्षेत्र	औद्योगिक क्षेत्र
४२९१	गोरखा	गोरखा	देउराली	१४	२	२	१००	०	०	०
४२९२	गोरखा	गोरखा	देउराली	१४	२	३	१००	०	०	०
४२९३	गोरखा	गोरखा	देउराली	१४	२	४	१००	०	०	०
४२९४	गोरखा	गोरखा	देउराली	१४	२	५	१००	०	०	०
४२९५	गोरखा	गोरखा	देउराली	१४	२	६	१००	०	०	०
४२९६	गोरखा	गोरखा	देउराली	१४	२	७	१००	०	०	०
४२९७	गोरखा	गोरखा	देउराली	१४	२	८	१००	०	०	०
४२९८	गोरखा	गोरखा	देउराली	१४	२	९	१००	०	०	०
४२९९	गोरखा	गोरखा	देउराली	१४	२	१०	१००	०	०	०
४३००	गोरखा	गोरखा	देउराली	१४	२	११	१००	०	०	०
४३०१	गोरखा	गोरखा	देउराली	१४	२	१२	१००	०	०	०
४३०२	गोरखा	गोरखा	देउराली	१४	२	१४	१००	०	०	०
४३०३	गोरखा	गोरखा	देउराली	१४	२	१५	१००	०	०	०
४३०४	गोरखा	गोरखा	देउराली	१४	२	१६	१००	०	०	०
४३०५	गोरखा	गोरखा	देउराली	१४	२	१८	१००	०	०	०
४३०६	गोरखा	गोरखा	देउराली	१४	२	१९	१००	०	०	०
४३०७	गोरखा	गोरखा	देउराली	१४	२	२०	१००	०	०	०
४३०८	गोरखा	गोरखा	देउराली	१४	२	२२	०	१००	०	०
४३०९	गोरखा	गोरखा	देउराली	१४	२	२३	०	१००	०	०
४३१०	गोरखा	गोरखा	देउराली	१४	२	२५	१००	०	०	०
४३११	गोरखा	गोरखा	देउराली	१४	२	२६	९५	५	०	०
४३१२	गोरखा	गोरखा	देउराली	१४	२	२८	१००	०	०	०
४३१३	गोरखा	गोरखा	देउराली	१४	२	२९	९४	६	०	०
४३१४	गोरखा	गोरखा	देउराली	१४	२	३०	९५	५	०	०
४३१५	गोरखा	गोरखा	देउराली	१४	२	३२	१००	०	०	०
४३१६	गोरखा	गोरखा	देउराली	१४	२	३३	१००	०	०	०
४३१७	गोरखा	गोरखा	देउराली	१४	२	३५	१००	०	०	०
४३१८	गोरखा	गोरखा	देउराली	१४	२	३६	१००	०	०	०
४३१९	गोरखा	गोरखा	देउराली	१४	२	३७	१००	०	०	०
४३२०	गोरखा	गोरखा	देउराली	१४	२	३८	१००	०	०	०



कृष्ण बहादुर राना मगर
नगर प्रमुख

गोरखा नगरपालिकाको भू-उपयोग क्षेत्र वर्गीकरण सम्बन्धी मापदण्ड तथा विवरणहरू-२०८२

गोरखा नगरपालिकाको साविक देउराली गा.वि.स. हाल वडा नं. १३ र १४ को कित्तागत विवरणहरू										
सि.नं.	जिल्ला	स्थानीय तह	साविक गा वि स	हालको वार्ड	साविक वार्ड	कित्ता नं.	कृषि क्षेत्र	बसोबास क्षेत्र	व्यवसायिक क्षेत्र	औद्योगिक क्षेत्र
४३२१	गोरखा	गोरखा	देउराली	१४	२	३९	९९	१	०	०
४३२२	गोरखा	गोरखा	देउराली	१४	२	४०	१००	०	०	०
४३२३	गोरखा	गोरखा	देउराली	१४	२	४१	१००	०	०	०
४३२४	गोरखा	गोरखा	देउराली	१४	२	४२	१००	०	०	०
४३२५	गोरखा	गोरखा	देउराली	१४	२	४३	१००	०	०	०
४३२६	गोरखा	गोरखा	देउराली	१४	२	४४	१००	०	०	०
४३२७	गोरखा	गोरखा	देउराली	१४	२	४५	१००	०	०	०
४३२८	गोरखा	गोरखा	देउराली	१४	२	४६	१००	०	०	०
४३२९	गोरखा	गोरखा	देउराली	१४	२	४७	९४	६	०	०
४३३०	गोरखा	गोरखा	देउराली	१४	२	४८	९५	५	०	०
४३३१	गोरखा	गोरखा	देउराली	१४	२	४९	१००	०	०	०
४३३२	गोरखा	गोरखा	देउराली	१४	२	५०	१००	०	०	०
४३३३	गोरखा	गोरखा	देउराली	१४	२	५१	१००	०	०	०
४३३४	गोरखा	गोरखा	देउराली	१४	२	५२	१००	०	०	०
४३३५	गोरखा	गोरखा	देउराली	१४	२	५३	१००	०	०	०
४३३६	गोरखा	गोरखा	देउराली	१४	२	५४	१००	०	०	०
४३३७	गोरखा	गोरखा	देउराली	१४	२	५५	१००	०	०	०
४३३८	गोरखा	गोरखा	देउराली	१४	२	५६	१००	०	०	०
४३३९	गोरखा	गोरखा	देउराली	१४	२	५७	१००	०	०	०
४३४०	गोरखा	गोरखा	देउराली	१४	२	५८	१००	०	०	०
४३४१	गोरखा	गोरखा	देउराली	१४	२	५९	१००	०	०	०
४३४२	गोरखा	गोरखा	देउराली	१४	२	६०	१००	०	०	०
४३४३	गोरखा	गोरखा	देउराली	१४	२	६१	१००	०	०	०
४३४४	गोरखा	गोरखा	देउराली	१४	२	६२	१००	०	०	०
४३४५	गोरखा	गोरखा	देउराली	१४	२	६३	१००	०	०	०
४३४६	गोरखा	गोरखा	देउराली	१४	२	६४	१००	०	०	०
४३४७	गोरखा	गोरखा	देउराली	१४	२	६५	१००	०	०	०
४३४८	गोरखा	गोरखा	देउराली	१४	२	६६	१००	०	०	०
४३४९	गोरखा	गोरखा	देउराली	१४	२	६७	१००	०	०	०
४३५०	गोरखा	गोरखा	देउराली	१४	२	६८	१००	०	०	०



कृष्ण बहादुर राना मगर
नगर प्रमुख

गोरखा नगरपालिकाको भू-उपयोग क्षेत्र वर्गीकरण सम्बन्धी मापदण्ड तथा विवरणहरू- २०८२

गोरखा नगरपालिकाको साविक देउराली गा.वि.स. हाल वडा नं. १३ र १४ को कितागत विवरणहरू										
सि.नं.	जिल्ला	स्थानीय तह	साविक गा वि स	हालको वार्ड	साविक वार्ड	किता नं.	कृषि क्षेत्र	बसोबास क्षेत्र	व्यवसायिक क्षेत्र	औद्योगिक क्षेत्र
४३५१	गोरखा	गोरखा	देउराली	१४	२	६९	१००	०	०	०
४३५२	गोरखा	गोरखा	देउराली	१४	२	७०	१००	०	०	०
४३५३	गोरखा	गोरखा	देउराली	१४	२	७१	१००	०	०	०
४३५४	गोरखा	गोरखा	देउराली	१४	२	७२	१००	०	०	०
४३५५	गोरखा	गोरखा	देउराली	१४	२	७३	१००	०	०	०
४३५६	गोरखा	गोरखा	देउराली	१४	२	७४	०	१००	०	०
४३५७	गोरखा	गोरखा	देउराली	१४	२	७६	१००	०	०	०
४३५८	गोरखा	गोरखा	देउराली	१४	२	७७	१००	०	०	०
४३५९	गोरखा	गोरखा	देउराली	१४	२	७८	१००	०	०	०
४३६०	गोरखा	गोरखा	देउराली	१४	२	७९	०	१००	०	०
४३६१	गोरखा	गोरखा	देउराली	१४	२	८०	०	१००	०	०
४३६२	गोरखा	गोरखा	देउराली	१४	२	८१	०	१००	०	०
४३६३	गोरखा	गोरखा	देउराली	१४	२	८२	०	१००	०	०
४३६४	गोरखा	गोरखा	देउराली	१४	२	८३	०	१००	०	०
४३६५	गोरखा	गोरखा	देउराली	१४	२	८४	०	१००	०	०
४३६६	गोरखा	गोरखा	देउराली	१४	२	८५	१००	०	०	०
४३६७	गोरखा	गोरखा	देउराली	१४	२	८६	९६	४	०	०
४३६८	गोरखा	गोरखा	देउराली	१४	२	८९	१००	०	०	०
४३६९	गोरखा	गोरखा	देउराली	१४	२	९०	१००	०	०	०
४३७०	गोरखा	गोरखा	देउराली	१४	२	९१	१००	०	०	०
४३७१	गोरखा	गोरखा	देउराली	१४	२	९२	१००	०	०	०
४३७२	गोरखा	गोरखा	देउराली	१४	२	९३	१००	०	०	०
४३७३	गोरखा	गोरखा	देउराली	१४	२	९४	१००	०	०	०
४३७४	गोरखा	गोरखा	देउराली	१४	२	९५	१००	०	०	०
४३७५	गोरखा	गोरखा	देउराली	१४	२	९६	१००	०	०	०
४३७६	गोरखा	गोरखा	देउराली	१४	२	९७	१००	०	०	०
४३७७	गोरखा	गोरखा	देउराली	१४	२	९८	१००	०	०	०
४३७८	गोरखा	गोरखा	देउराली	१४	२	९९	१००	०	०	०
४३७९	गोरखा	गोरखा	देउराली	१४	२	१००	१००	०	०	०
४३८०	गोरखा	गोरखा	देउराली	१४	२	१०१	१००	०	०	०



कृष्ण बहादुर राना मगर
नगर प्रमुख

गोरखा नगरपालिकाको भू-उपयोग क्षेत्र वर्गीकरण सम्बन्धी मापदण्ड तथा विवरणहरू-२०८२

गोरखा नगरपालिकाको साविक देउराली गा.वि.स. हाल वडा नं. १३ र १४ को कित्तागत विवरणहरू										
सि.नं.	जिल्ला	स्थानीय तह	साविक गा वि स	हालको वार्ड	साविक वार्ड	कित्ता नं.	कृषि क्षेत्र	बसोबास क्षेत्र	व्यवसायिक क्षेत्र	औद्योगिक क्षेत्र
४३८१	गोरखा	गोरखा	देउराली	१४	२	१०२	१००	०	०	०
४३८२	गोरखा	गोरखा	देउराली	१४	२	१०३	१००	०	०	०
४३८३	गोरखा	गोरखा	देउराली	१४	२	१०४	१००	०	०	०
४३८४	गोरखा	गोरखा	देउराली	१४	२	१०५	१००	०	०	०
४३८५	गोरखा	गोरखा	देउराली	१४	२	१०६	१००	०	०	०
४३८६	गोरखा	गोरखा	देउराली	१४	२	१०७	१००	०	०	०
४३८७	गोरखा	गोरखा	देउराली	१४	२	१०८	१००	०	०	०
४३८८	गोरखा	गोरखा	देउराली	१४	२	१०९	१००	०	०	०
४३८९	गोरखा	गोरखा	देउराली	१४	२	११०	१००	०	०	०
४३९०	गोरखा	गोरखा	देउराली	१४	२	१११	१००	०	०	०
४३९१	गोरखा	गोरखा	देउराली	१४	२	११२	१००	०	०	०
४३९२	गोरखा	गोरखा	देउराली	१४	२	११३	१००	०	०	०
४३९३	गोरखा	गोरखा	देउराली	१४	२	११४	१००	०	०	०
४३९४	गोरखा	गोरखा	देउराली	१४	२	११५	१००	०	०	०
४३९५	गोरखा	गोरखा	देउराली	१४	२	११६	१००	०	०	०
४३९६	गोरखा	गोरखा	देउराली	१४	२	११७	१००	०	०	०
४३९७	गोरखा	गोरखा	देउराली	१४	२	११८	१००	०	०	०
४३९८	गोरखा	गोरखा	देउराली	१४	२	११९	१००	०	०	०
४३९९	गोरखा	गोरखा	देउराली	१४	२	१२०	१००	०	०	०
४४००	गोरखा	गोरखा	देउराली	१४	२	१२१	१००	०	०	०
४४०१	गोरखा	गोरखा	देउराली	१४	२	१२२	१००	०	०	०
४४०२	गोरखा	गोरखा	देउराली	१४	२	१२३	०	१००	०	०
४४०३	गोरखा	गोरखा	देउराली	१४	२	१२४	०	१००	०	०
४४०४	गोरखा	गोरखा	देउराली	१४	२	१२५	०	१००	०	०
४४०५	गोरखा	गोरखा	देउराली	१४	२	१२६	१००	०	०	०
४४०६	गोरखा	गोरखा	देउराली	१४	२	१२७	१००	०	०	०
४४०७	गोरखा	गोरखा	देउराली	१४	२	१२८	१००	०	०	०
४४०८	गोरखा	गोरखा	देउराली	१४	२	१२९	१००	०	०	०
४४०९	गोरखा	गोरखा	देउराली	१४	२	१३०	१००	०	०	०
४४१०	गोरखा	गोरखा	देउराली	१४	२	१३१	१००	०	०	०



कृष्ण बहादुर राना मगर
नगर प्रमुख

गोरखा नगरपालिकाको भू-उपयोग क्षेत्र वर्गीकरण सम्बन्धी मापदण्ड तथा विवरणहरू- २०८२

गोरखा नगरपालिकाको साविक देउराली गा.वि.स. हाल वडा नं. १३ र १४ को कितागत विवरणहरू										
सि.नं.	जिल्ला	स्थानीय तह	साविक गा वि स	हालको वार्ड	साविक वार्ड	किता नं.	कृषि क्षेत्र	बसोबास क्षेत्र	व्यवसायिक क्षेत्र	औद्योगिक क्षेत्र
४४११	गोरखा	गोरखा	देउराली	१४	२	१३२	१००	०	०	०
४४१२	गोरखा	गोरखा	देउराली	१४	२	१३३	१००	०	०	०
४४१३	गोरखा	गोरखा	देउराली	१४	२	१३४	१००	०	०	०
४४१४	गोरखा	गोरखा	देउराली	१४	२	१३५	१००	०	०	०
४४१५	गोरखा	गोरखा	देउराली	१४	२	१३६	१००	०	०	०
४४१६	गोरखा	गोरखा	देउराली	१४	२	१३७	१००	०	०	०
४४१७	गोरखा	गोरखा	देउराली	१४	२	१३८	१००	०	०	०
४४१८	गोरखा	गोरखा	देउराली	१४	२	१३९	१००	०	०	०
४४१९	गोरखा	गोरखा	देउराली	१४	२	१४०	१००	०	०	०
४४२०	गोरखा	गोरखा	देउराली	१४	२	१४१	१००	०	०	०
४४२१	गोरखा	गोरखा	देउराली	१४	२	१४२	१००	०	०	०
४४२२	गोरखा	गोरखा	देउराली	१४	२	१४३	१००	०	०	०
४४२३	गोरखा	गोरखा	देउराली	१४	२	१४४	१००	०	०	०
४४२४	गोरखा	गोरखा	देउराली	१४	२	१४५	१००	०	०	०
४४२५	गोरखा	गोरखा	देउराली	१४	२	१४६	१००	०	०	०
४४२६	गोरखा	गोरखा	देउराली	१४	२	१४७	१००	०	०	०
४४२७	गोरखा	गोरखा	देउराली	१४	२	१४८	१००	०	०	०
४४२८	गोरखा	गोरखा	देउराली	१४	२	१४९	१००	०	०	०
४४२९	गोरखा	गोरखा	देउराली	१४	२	१५०	१००	०	०	०
४४३०	गोरखा	गोरखा	देउराली	१४	२	१५१	१००	०	०	०
४४३१	गोरखा	गोरखा	देउराली	१४	२	१५२	१००	०	०	०
४४३२	गोरखा	गोरखा	देउराली	१४	२	१५३	१००	०	०	०
४४३३	गोरखा	गोरखा	देउराली	१४	२	१५४	१००	०	०	०
४४३४	गोरखा	गोरखा	देउराली	१४	२	१५५	१००	०	०	०
४४३५	गोरखा	गोरखा	देउराली	१४	२	१५६	१००	०	०	०
४४३६	गोरखा	गोरखा	देउराली	१४	२	१५७	१००	०	०	०
४४३७	गोरखा	गोरखा	देउराली	१४	२	१५८	१००	०	०	०
४४३८	गोरखा	गोरखा	देउराली	१४	२	१५९	१००	०	०	०
४४३९	गोरखा	गोरखा	देउराली	१४	२	१६०	१००	०	०	०
४४४०	गोरखा	गोरखा	देउराली	१४	२	१६१	१००	०	०	०



कृष्ण बहादुर राना मगर
नगर प्रमुख

गोरखा नगरपालिकाको भू-उपयोग क्षेत्र वर्गीकरण सम्बन्धी मापदण्ड तथा विवरणहरू-२०८२

गोरखा नगरपालिकाको साविक देउराली गा.वि.स. हाल वडा नं. १३ र १४ को कित्तागत विवरणहरू										
सि.नं.	जिल्ला	स्थानीय तह	साविक गा वि स	हालको वार्ड	साविक वार्ड	कित्ता नं.	कृषि क्षेत्र	बसोबास क्षेत्र	व्यवसायिक क्षेत्र	औद्योगिक क्षेत्र
४४४१	गोरखा	गोरखा	देउराली	१४	२	१६२	१००	०	०	०
४४४२	गोरखा	गोरखा	देउराली	१४	२	१६३	१००	०	०	०
४४४३	गोरखा	गोरखा	देउराली	१४	२	१६४	१००	०	०	०
४४४४	गोरखा	गोरखा	देउराली	१४	२	१६५	१००	०	०	०
४४४५	गोरखा	गोरखा	देउराली	१४	२	१६६	१००	०	०	०
४४४६	गोरखा	गोरखा	देउराली	१४	२	१६७	१००	०	०	०
४४४७	गोरखा	गोरखा	देउराली	१४	२	१६८	१००	०	०	०
४४४८	गोरखा	गोरखा	देउराली	१४	२	१६९	१००	०	०	०
४४४९	गोरखा	गोरखा	देउराली	१४	२	१७१	१००	०	०	०
४४५०	गोरखा	गोरखा	देउराली	१४	२	१७२	१००	०	०	०
४४५१	गोरखा	गोरखा	देउराली	१४	२	१७३	१००	०	०	०
४४५२	गोरखा	गोरखा	देउराली	१४	२	१७४	१००	०	०	०
४४५३	गोरखा	गोरखा	देउराली	१४	२	१७५	१००	०	०	०
४४५४	गोरखा	गोरखा	देउराली	१४	२	१७६	१००	०	०	०
४४५५	गोरखा	गोरखा	देउराली	१४	२	१७७	१००	०	०	०
४४५६	गोरखा	गोरखा	देउराली	१४	२	१७८	१००	०	०	०
४४५७	गोरखा	गोरखा	देउराली	१४	२	१७९	१००	०	०	०
४४५८	गोरखा	गोरखा	देउराली	१४	२	१८०	१००	०	०	०
४४५९	गोरखा	गोरखा	देउराली	१४	२	१८१	१००	०	०	०
४४६०	गोरखा	गोरखा	देउराली	१४	२	१८२	१००	०	०	०
४४६१	गोरखा	गोरखा	देउराली	१४	२	१८३	०	१००	०	०
४४६२	गोरखा	गोरखा	देउराली	१४	२	१८४	०	१००	०	०
४४६३	गोरखा	गोरखा	देउराली	१४	२	१८५	०	१००	०	०
४४६४	गोरखा	गोरखा	देउराली	१४	२	१८६	०	१००	०	०
४४६५	गोरखा	गोरखा	देउराली	१४	२	१८७	०	१००	०	०
४४६६	गोरखा	गोरखा	देउराली	१४	२	१८८	०	१००	०	०
४४६७	गोरखा	गोरखा	देउराली	१४	२	१८९	१००	०	०	०
४४६८	गोरखा	गोरखा	देउराली	१४	२	१९०	१००	०	०	०
४४६९	गोरखा	गोरखा	देउराली	१४	२	१९१	०	१००	०	०
४४७०	गोरखा	गोरखा	देउराली	१४	२	१९२	०	१००	०	०



कृष्ण बहादुर राना मगर
नगर प्रमुख

गोरखा नगरपालिकाको भू-उपयोग क्षेत्र वर्गीकरण सम्बन्धी मापदण्ड तथा विवरणहरू- २०८२

गोरखा नगरपालिकाको साविक देउराली गा.वि.स. हाल वडा नं. १३ र १४ को कितागत विवरणहरू										
सि.नं.	जिल्ला	स्थानीय तह	साविक गा वि स	हालको वार्ड	साविक वार्ड	किता नं.	कृषि क्षेत्र	बसोबास क्षेत्र	व्यवसायिक क्षेत्र	औद्योगिक क्षेत्र
४४७१	गोरखा	गोरखा	देउराली	१४	२	१९३	०	१००	०	०
४४७२	गोरखा	गोरखा	देउराली	१४	२	१९४	०	१००	०	०
४४७३	गोरखा	गोरखा	देउराली	१४	२	१९५	०	१००	०	०
४४७४	गोरखा	गोरखा	देउराली	१४	२	१९६	०	१००	०	०
४४७५	गोरखा	गोरखा	देउराली	१४	२	१९७	०	१००	०	०
४४७६	गोरखा	गोरखा	देउराली	१४	२	१९८	०	१००	०	०
४४७७	गोरखा	गोरखा	देउराली	१४	२	१९९	०	१००	०	०
४४७८	गोरखा	गोरखा	देउराली	१४	२	२००	०	१००	०	०
४४७९	गोरखा	गोरखा	देउराली	१४	२	२०१	०	१००	०	०
४४८०	गोरखा	गोरखा	देउराली	१४	२	२०२	१००	०	०	०
४४८१	गोरखा	गोरखा	देउराली	१४	२	२०३	०	१००	०	०
४४८२	गोरखा	गोरखा	देउराली	१४	२	२०४	०	१००	०	०
४४८३	गोरखा	गोरखा	देउराली	१४	२	२०५	०	१००	०	०
४४८४	गोरखा	गोरखा	देउराली	१४	२	२०६	०	१००	०	०
४४८५	गोरखा	गोरखा	देउराली	१४	२	२०७	०	१००	०	०
४४८६	गोरखा	गोरखा	देउराली	१४	२	२०८	०	१००	०	०
४४८७	गोरखा	गोरखा	देउराली	१४	२	२०९	०	१००	०	०
४४८८	गोरखा	गोरखा	देउराली	१४	२	२१०	०	१००	०	०
४४८९	गोरखा	गोरखा	देउराली	१४	२	२११	०	१००	०	०
४४९०	गोरखा	गोरखा	देउराली	१४	२	२१२	०	१००	०	०
४४९१	गोरखा	गोरखा	देउराली	१४	२	२१३	०	१००	०	०
४४९२	गोरखा	गोरखा	देउराली	१४	२	२१४	०	१००	०	०
४४९३	गोरखा	गोरखा	देउराली	१४	२	२१५	०	१००	०	०
४४९४	गोरखा	गोरखा	देउराली	१४	२	२१६	०	१००	०	०
४४९५	गोरखा	गोरखा	देउराली	१४	२	२१७	०	१००	०	०
४४९६	गोरखा	गोरखा	देउराली	१४	२	२१८	०	१००	०	०
४४९७	गोरखा	गोरखा	देउराली	१४	२	२१९	०	१००	०	०
४४९८	गोरखा	गोरखा	देउराली	१४	२	२२०	०	१००	०	०
४४९९	गोरखा	गोरखा	देउराली	१४	२	२२१	०	१००	०	०
४५००	गोरखा	गोरखा	देउराली	१४	२	२२२	०	१००	०	०



कृष्ण बहादुर राना मगर
नगर प्रमुख

गोरखा नगरपालिकाको भू-उपयोग क्षेत्र वर्गीकरण सम्बन्धी मापदण्ड तथा विवरणहरू- २०८२

गोरखा नगरपालिकाको साविक देउराली गा.वि.स. हाल वडा नं. १३ र १४ को कित्तागत विवरणहरू										
सि.नं.	जिल्ला	स्थानीय तह	साविक गा वि स	हालको वार्ड	साविक वार्ड	कित्ता नं.	कृषि क्षेत्र	बसोबास क्षेत्र	व्यवसायिक क्षेत्र	औद्योगिक क्षेत्र
४५०१	गोरखा	गोरखा	देउराली	१४	२	२२३	७७	२३	०	०
४५०२	गोरखा	गोरखा	देउराली	१४	२	२२४	०	१००	०	०
४५०३	गोरखा	गोरखा	देउराली	१४	२	२२५	०	१००	०	०
४५०४	गोरखा	गोरखा	देउराली	१४	२	२२६	०	१००	०	०
४५०५	गोरखा	गोरखा	देउराली	१४	२	२२७	०	१००	०	०
४५०६	गोरखा	गोरखा	देउराली	१४	२	२२८	०	१००	०	०
४५०७	गोरखा	गोरखा	देउराली	१४	२	२२९	१००	०	०	०
४५०८	गोरखा	गोरखा	देउराली	१४	२	२३०	१००	०	०	०
४५०९	गोरखा	गोरखा	देउराली	१४	२	२३१	०	१००	०	०
४५१०	गोरखा	गोरखा	देउराली	१४	२	२३२	०	१००	०	०
४५११	गोरखा	गोरखा	देउराली	१४	२	२३३	०	१००	०	०
४५१२	गोरखा	गोरखा	देउराली	१४	२	२३४	१००	०	०	०
४५१३	गोरखा	गोरखा	देउराली	१४	२	२३५	१००	०	०	०
४५१४	गोरखा	गोरखा	देउराली	१४	२	२३६	१००	०	०	०
४५१५	गोरखा	गोरखा	देउराली	१४	२	२३७	०	१००	०	०
४५१६	गोरखा	गोरखा	देउराली	१४	२	२३८	१००	०	०	०
४५१७	गोरखा	गोरखा	देउराली	१४	२	२३९	०	१००	०	०
४५१८	गोरखा	गोरखा	देउराली	१४	२	२४०	०	१००	०	०
४५१९	गोरखा	गोरखा	देउराली	१४	२	२४१	०	१००	०	०
४५२०	गोरखा	गोरखा	देउराली	१४	२	२४२	०	१००	०	०
४५२१	गोरखा	गोरखा	देउराली	१४	२	२४३	०	१००	०	०
४५२२	गोरखा	गोरखा	देउराली	१४	२	२४४	९३	७	०	०
४५२३	गोरखा	गोरखा	देउराली	१४	२	२४५	१००	०	०	०
४५२४	गोरखा	गोरखा	देउराली	१४	२	२४६	१००	०	०	०
४५२५	गोरखा	गोरखा	देउराली	१४	२	२४७	१००	०	०	०
४५२६	गोरखा	गोरखा	देउराली	१४	२	२४८	१००	०	०	०
४५२७	गोरखा	गोरखा	देउराली	१४	२	२४९	१००	०	०	०
४५२८	गोरखा	गोरखा	देउराली	१४	२	२५०	१००	०	०	०
४५२९	गोरखा	गोरखा	देउराली	१४	२	२५१	१००	०	०	०
४५३०	गोरखा	गोरखा	देउराली	१४	२	२५२	१००	०	०	०



कृष्ण बहादुर राना मगर
नगर प्रमुख

गोरखा नगरपालिकाको भू-उपयोग क्षेत्र वर्गीकरण सम्बन्धी मापदण्ड तथा विवरणहरू- २०८२

गोरखा नगरपालिकाको साविक देउराली गा.वि.स. हाल वडा नं. १३ र १४ को कित्तागत विवरणहरू										
सि.नं.	जिल्ला	स्थानीय तह	साविक गा वि स	हालको वार्ड	साविक वार्ड	कित्ता नं.	कृषि क्षेत्र	बसोबास क्षेत्र	व्यवसायिक क्षेत्र	औद्योगिक क्षेत्र
४५३१	गोरखा	गोरखा	देउराली	१४	२	२५३	१००	०	०	०
४५३२	गोरखा	गोरखा	देउराली	१४	२	२५४	१००	०	०	०
४५३३	गोरखा	गोरखा	देउराली	१४	२	२५५	१००	०	०	०
४५३४	गोरखा	गोरखा	देउराली	१४	२	२५७	१००	०	०	०
४५३५	गोरखा	गोरखा	देउराली	१४	२	२५८	१००	०	०	०
४५३६	गोरखा	गोरखा	देउराली	१४	२	२५९	१००	०	०	०
४५३७	गोरखा	गोरखा	देउराली	१४	२	२६०	१००	०	०	०
४५३८	गोरखा	गोरखा	देउराली	१४	२	२६२	९१	९	०	०
४५३९	गोरखा	गोरखा	देउराली	१४	२	२६३	०	१००	०	०
४५४०	गोरखा	गोरखा	देउराली	१४	२	२६४	१००	०	०	०
४५४१	गोरखा	गोरखा	देउराली	१४	२	२६५	१००	०	०	०
४५४२	गोरखा	गोरखा	देउराली	१४	२	२६६	१००	०	०	०
४५४३	गोरखा	गोरखा	देउराली	१४	२	२६७	०	१००	०	०
४५४४	गोरखा	गोरखा	देउराली	१४	२	२६८	१००	०	०	०
४५४५	गोरखा	गोरखा	देउराली	१४	२	२६९	१००	०	०	०
४५४६	गोरखा	गोरखा	देउराली	१४	२	२७०	१००	०	०	०
४५४७	गोरखा	गोरखा	देउराली	१४	२	२७२	०	१००	०	०
४५४८	गोरखा	गोरखा	देउराली	१४	२	२७३	१००	०	०	०
४५४९	गोरखा	गोरखा	देउराली	१४	२	२७४	१००	०	०	०
४५५०	गोरखा	गोरखा	देउराली	१४	२	२७५	१००	०	०	०
४५५१	गोरखा	गोरखा	देउराली	१४	२	२७६	१००	०	०	०
४५५२	गोरखा	गोरखा	देउराली	१४	२	२७७	९०	१०	०	०
४५५३	गोरखा	गोरखा	देउराली	१४	२	२७८	०	१००	०	०
४५५४	गोरखा	गोरखा	देउराली	१४	२	२७९	१००	०	०	०
४५५५	गोरखा	गोरखा	देउराली	१४	२	२८०	१००	०	०	०
४५५६	गोरखा	गोरखा	देउराली	१४	२	२८१	१००	०	०	०
४५५७	गोरखा	गोरखा	देउराली	१४	२	२८२	१००	०	०	०
४५५८	गोरखा	गोरखा	देउराली	१४	२	२८३	१००	०	०	०
४५५९	गोरखा	गोरखा	देउराली	१४	२	२८४	१००	०	०	०
४५६०	गोरखा	गोरखा	देउराली	१४	२	२८५	०	१००	०	०



कृष्ण बहादुर राना मगर
नगर प्रमुख

गोरखा नगरपालिकाको भू-उपयोग क्षेत्र वर्गीकरण सम्बन्धी मापदण्ड तथा विवरणहरू- २०८२

गोरखा नगरपालिकाको साविक देउराली गा.वि.स. हाल वडा नं. १३ र १४ को कितागत विवरणहरू										
सि.नं.	जिल्ला	स्थानीय तह	साविक गा वि स	हालको वार्ड	साविक वार्ड	किता नं.	कृषि क्षेत्र	बसोबास क्षेत्र	व्यवसायिक क्षेत्र	औद्योगिक क्षेत्र
४५६१	गोरखा	गोरखा	देउराली	१४	२	२८६	९०	१०	०	०
४५६२	गोरखा	गोरखा	देउराली	१४	२	२८७	७२	२८	०	०
४५६३	गोरखा	गोरखा	देउराली	१४	२	२८८	०	१००	०	०
४५६४	गोरखा	गोरखा	देउराली	१४	२	२८९	०	१००	०	०
४५६५	गोरखा	गोरखा	देउराली	१४	२	२९०	०	१००	०	०
४५६६	गोरखा	गोरखा	देउराली	१४	२	२९१	०	१००	०	०
४५६७	गोरखा	गोरखा	देउराली	१४	२	२९२	०	१००	०	०
४५६८	गोरखा	गोरखा	देउराली	१४	२	२९३	०	१००	०	०
४५६९	गोरखा	गोरखा	देउराली	१४	२	२९४	०	१००	०	०
४५७०	गोरखा	गोरखा	देउराली	१४	२	२९५	०	१००	०	०
४५७१	गोरखा	गोरखा	देउराली	१४	२	२९६	०	१००	०	०
४५७२	गोरखा	गोरखा	देउराली	१४	२	२९७	०	१००	०	०
४५७३	गोरखा	गोरखा	देउराली	१४	२	२९८	०	१००	०	०
४५७४	गोरखा	गोरखा	देउराली	१४	२	२९९	०	१००	०	०
४५७५	गोरखा	गोरखा	देउराली	१४	२	३००	०	१००	०	०
४५७६	गोरखा	गोरखा	देउराली	१४	२	३०१	०	१००	०	०
४५७७	गोरखा	गोरखा	देउराली	१४	२	३०२	०	१००	०	०
४५७८	गोरखा	गोरखा	देउराली	१४	२	३०३	०	१००	०	०
४५७९	गोरखा	गोरखा	देउराली	१४	२	३०४	०	१००	०	०
४५८०	गोरखा	गोरखा	देउराली	१४	२	३०५	०	१००	०	०
४५८१	गोरखा	गोरखा	देउराली	१४	२	३०६	१००	०	०	०
४५८२	गोरखा	गोरखा	देउराली	१४	२	३०७	१००	०	०	०
४५८३	गोरखा	गोरखा	देउराली	१४	२	३०८	१००	०	०	०
४५८४	गोरखा	गोरखा	देउराली	१४	२	३०९	१००	०	०	०
४५८५	गोरखा	गोरखा	देउराली	१४	२	३१०	१००	०	०	०
४५८६	गोरखा	गोरखा	देउराली	१४	२	३११	१००	०	०	०
४५८७	गोरखा	गोरखा	देउराली	१४	२	३१२	१००	०	०	०
४५८८	गोरखा	गोरखा	देउराली	१४	२	३१३	१००	०	०	०
४५८९	गोरखा	गोरखा	देउराली	१४	२	३१४	१००	०	०	०
४५९०	गोरखा	गोरखा	देउराली	१४	२	३१५	१००	०	०	०



कृष्ण बहादुर राना मगर
नगर प्रमुख

गोरखा नगरपालिकाको भू-उपयोग क्षेत्र वर्गीकरण सम्बन्धी मापदण्ड तथा विवरणहरू- २०८२

गोरखा नगरपालिकाको साविक देउराली गा.वि.स. हाल वडा नं. १३ र १४ को कित्तागत विवरणहरू										
सि नं.	जिल्ला	स्थानीय तह	साविक गा वि स	हालको वार्ड	साविक वार्ड	कित्ता नं.	कृषि क्षेत्र	बसोबास क्षेत्र	व्यवसायिक क्षेत्र	औद्योगिक क्षेत्र
४५९१	गोरखा	गोरखा	देउराली	१४	२	३१६	१००	०	०	०
४५९२	गोरखा	गोरखा	देउराली	१४	२	३१७	१००	०	०	०
४५९३	गोरखा	गोरखा	देउराली	१४	२	३१८	१००	०	०	०
४५९४	गोरखा	गोरखा	देउराली	१४	२	३१९	१००	०	०	०
४५९५	गोरखा	गोरखा	देउराली	१४	२	३२०	१००	०	०	०
४५९६	गोरखा	गोरखा	देउराली	१४	२	३२१	१००	०	०	०
४५९७	गोरखा	गोरखा	देउराली	१४	२	३२२	१००	०	०	०
४५९८	गोरखा	गोरखा	देउराली	१४	२	३२३	०	१००	०	०
४५९९	गोरखा	गोरखा	देउराली	१४	२	३२४	१००	०	०	०
४६००	गोरखा	गोरखा	देउराली	१४	२	३२५	१००	०	०	०
४६०१	गोरखा	गोरखा	देउराली	१४	२	३२६	१००	०	०	०
४६०२	गोरखा	गोरखा	देउराली	१४	२	३२७	१००	०	०	०
४६०३	गोरखा	गोरखा	देउराली	१४	२	३२८	०	१००	०	०
४६०४	गोरखा	गोरखा	देउराली	१४	२	३२९	०	१००	०	०
४६०५	गोरखा	गोरखा	देउराली	१४	२	३३०	०	१००	०	०
४६०६	गोरखा	गोरखा	देउराली	१४	२	३३१	०	१००	०	०
४६०७	गोरखा	गोरखा	देउराली	१४	२	३३२	०	१००	०	०
४६०८	गोरखा	गोरखा	देउराली	१४	२	३३३	०	१००	०	०
४६०९	गोरखा	गोरखा	देउराली	१४	२	३३४	०	१००	०	०
४६१०	गोरखा	गोरखा	देउराली	१४	२	३३५	०	१००	०	०
४६११	गोरखा	गोरखा	देउराली	१४	२	३३६	०	१००	०	०
४६१२	गोरखा	गोरखा	देउराली	१४	२	३३७	०	१००	०	०
४६१३	गोरखा	गोरखा	देउराली	१४	२	३३८	०	१००	०	०
४६१४	गोरखा	गोरखा	देउराली	१४	२	३३९	६५	३५	०	०
४६१५	गोरखा	गोरखा	देउराली	१४	२	३४०	१००	०	०	०
४६१६	गोरखा	गोरखा	देउराली	१४	२	३४१	८९	११	०	०
४६१७	गोरखा	गोरखा	देउराली	१४	२	३४२	०	१००	०	०
४६१८	गोरखा	गोरखा	देउराली	१४	२	३४३	०	१००	०	०
४६१९	गोरखा	गोरखा	देउराली	१४	२	३४४	०	१००	०	०
४६२०	गोरखा	गोरखा	देउराली	१४	२	३४५	१००	०	०	०



कृष्ण बहादुर राना मगर
नगर प्रमुख

गोरखा नगरपालिकाको भू-उपयोग क्षेत्र वर्गीकरण सम्बन्धी मापदण्ड तथा विवरणहरू-२०८२

गोरखा नगरपालिकाको साविक देउराली गा.वि.स. हाल वडा नं. १३ र १४ को कित्तागत विवरणहरू										
सि नं.	जिल्ला	स्थानीय तह	साविक गा वि स	हालको वार्ड	साविक वार्ड	कित्ता नं.	कृषि क्षेत्र	बसोबास क्षेत्र	व्यवसायिक क्षेत्र	औद्योगिक क्षेत्र
४६२१	गोरखा	गोरखा	देउराली	१४	२	३४६	१००	०	०	०
४६२२	गोरखा	गोरखा	देउराली	१४	२	३४८	९५	५	०	०
४६२३	गोरखा	गोरखा	देउराली	१४	२	३४९	५९	४१	०	०
४६२४	गोरखा	गोरखा	देउराली	१४	२	३५०	०	१००	०	०
४६२५	गोरखा	गोरखा	देउराली	१४	२	३५१	१००	०	०	०
४६२६	गोरखा	गोरखा	देउराली	१४	२	३५२	१००	०	०	०
४६२७	गोरखा	गोरखा	देउराली	१४	२	३५३	१००	०	०	०
४६२८	गोरखा	गोरखा	देउराली	१४	२	३५४	१००	०	०	०
४६२९	गोरखा	गोरखा	देउराली	१४	२	३५५	१००	०	०	०
४६३०	गोरखा	गोरखा	देउराली	१४	२	३५६	१००	०	०	०
४६३१	गोरखा	गोरखा	देउराली	१४	२	३५७	१००	०	०	०
४६३२	गोरखा	गोरखा	देउराली	१४	२	३५८	१००	०	०	०
४६३३	गोरखा	गोरखा	देउराली	१४	२	३५९	१००	०	०	०
४६३४	गोरखा	गोरखा	देउराली	१४	२	३६०	१००	०	०	०
४६३५	गोरखा	गोरखा	देउराली	१४	२	३६१	१००	०	०	०
४६३६	गोरखा	गोरखा	देउराली	१४	२	३६२	१००	०	०	०
४६३७	गोरखा	गोरखा	देउराली	१४	२	३६४	१००	०	०	०
४६३८	गोरखा	गोरखा	देउराली	१४	२	३६५	१००	०	०	०
४६३९	गोरखा	गोरखा	देउराली	१४	२	३६६	१००	०	०	०
४६४०	गोरखा	गोरखा	देउराली	१४	२	३६७	१००	०	०	०
४६४१	गोरखा	गोरखा	देउराली	१४	२	३६९	१००	०	०	०
४६४२	गोरखा	गोरखा	देउराली	१४	२	३७०	१००	०	०	०
४६४३	गोरखा	गोरखा	देउराली	१४	२	३७१	१००	०	०	०
४६४४	गोरखा	गोरखा	देउराली	१४	२	३७२	१००	०	०	०
४६४५	गोरखा	गोरखा	देउराली	१४	२	३७३	१००	०	०	०
४६४६	गोरखा	गोरखा	देउराली	१४	२	३७४	१००	०	०	०
४६४७	गोरखा	गोरखा	देउराली	१४	२	३७५	१००	०	०	०
४६४८	गोरखा	गोरखा	देउराली	१४	२	३७६	०	१००	०	०
४६४९	गोरखा	गोरखा	देउराली	१४	२	३७७	१००	०	०	०
४६५०	गोरखा	गोरखा	देउराली	१४	२	३७८	१००	०	०	०



कृष्ण बहादुर राना मगर
नगर प्रमुख

गोरखा नगरपालिकाको भू-उपयोग क्षेत्र वर्गीकरण सम्बन्धी मापदण्ड तथा विवरणहरू- २०८२

गोरखा नगरपालिकाको साविक देउराली गा.वि.स. हाल वडा नं. १३ र १४ को कितागत विवरणहरू										
सि.नं.	जिल्ला	स्थानीय तह	साविक गा वि स	हालको वार्ड	साविक वार्ड	किता नं.	कृषि क्षेत्र	बसोबास क्षेत्र	व्यवसायिक क्षेत्र	औद्योगिक क्षेत्र
४६५१	गोरखा	गोरखा	देउराली	१४	२	३७९	०	१००	०	०
४६५२	गोरखा	गोरखा	देउराली	१४	२	३८०	०	१००	०	०
४६५३	गोरखा	गोरखा	देउराली	१४	२	३८१	०	१००	०	०
४६५४	गोरखा	गोरखा	देउराली	१४	२	३८२	१००	०	०	०
४६५५	गोरखा	गोरखा	देउराली	१४	२	३८३	१००	०	०	०
४६५६	गोरखा	गोरखा	देउराली	१४	२	३८४	१००	०	०	०
४६५७	गोरखा	गोरखा	देउराली	१४	२	३८५	१००	०	०	०
४६५८	गोरखा	गोरखा	देउराली	१४	२	३८६	१००	०	०	०
४६५९	गोरखा	गोरखा	देउराली	१४	२	३८७	१००	०	०	०
४६६०	गोरखा	गोरखा	देउराली	१४	२	३८८	१००	०	०	०
४६६१	गोरखा	गोरखा	देउराली	१४	२	३८९	१००	०	०	०
४६६२	गोरखा	गोरखा	देउराली	१४	२	३९०	१००	०	०	०
४६६३	गोरखा	गोरखा	देउराली	१४	२	३९१	१००	०	०	०
४६६४	गोरखा	गोरखा	देउराली	१४	२	३९२	१००	०	०	०
४६६५	गोरखा	गोरखा	देउराली	१४	२	३९३	१००	०	०	०
४६६६	गोरखा	गोरखा	देउराली	१४	२	३९४	१००	०	०	०
४६६७	गोरखा	गोरखा	देउराली	१४	२	३९६	१००	०	०	०
४६६८	गोरखा	गोरखा	देउराली	१४	२	३९७	१००	०	०	०
४६६९	गोरखा	गोरखा	देउराली	१४	२	३९८	१००	०	०	०
४६७०	गोरखा	गोरखा	देउराली	१४	२	३९९	१००	०	०	०
४६७१	गोरखा	गोरखा	देउराली	१४	२	४००	१००	०	०	०
४६७२	गोरखा	गोरखा	देउराली	१४	२	४०१	१००	०	०	०
४६७३	गोरखा	गोरखा	देउराली	१४	२	४०२	१००	०	०	०
४६७४	गोरखा	गोरखा	देउराली	१४	२	४०३	१००	०	०	०
४६७५	गोरखा	गोरखा	देउराली	१४	२	४०४	८६	१४	०	०
४६७६	गोरखा	गोरखा	देउराली	१४	२	४०५	९६	४	०	०
४६७७	गोरखा	गोरखा	देउराली	१४	२	४०६	०	१००	०	०
४६७८	गोरखा	गोरखा	देउराली	१४	२	४०७	७३	२७	०	०
४६७९	गोरखा	गोरखा	देउराली	१४	२	४०८	०	१००	०	०
४६८०	गोरखा	गोरखा	देउराली	१४	२	४०९	०	१००	०	०



कृष्ण बहादुर राना मगर
नगर प्रमुख

गोरखा नगरपालिकाको भू-उपयोग क्षेत्र वर्गीकरण सम्बन्धी मापदण्ड तथा विवरणहरू-२०८२

गोरखा नगरपालिकाको साविक देउराली गा.वि.स. हाल वडा नं. १३ र १४ को कित्तागत विवरणहरू										
सि.नं.	जिल्ला	स्थानीय तह	साविक गा वि स	हालको वार्ड	साविक वार्ड	कित्ता नं.	कृषि क्षेत्र	बसोबास क्षेत्र	व्यवसायिक क्षेत्र	औद्योगिक क्षेत्र
४६८१	गोरखा	गोरखा	देउराली	१४	२	४१०	०	१००	०	०
४६८२	गोरखा	गोरखा	देउराली	१४	२	४११	०	१००	०	०
४६८३	गोरखा	गोरखा	देउराली	१४	२	४१२	१००	०	०	०
४६८४	गोरखा	गोरखा	देउराली	१४	२	४१३	१००	०	०	०
४६८५	गोरखा	गोरखा	देउराली	१४	२	४१४	९१	९	०	०
४६८६	गोरखा	गोरखा	देउराली	१४	२	४१५	०	१००	०	०
४६८७	गोरखा	गोरखा	देउराली	१४	२	४१६	१००	०	०	०
४६८८	गोरखा	गोरखा	देउराली	१४	२	४१७	१००	०	०	०
४६८९	गोरखा	गोरखा	देउराली	१४	२	४१९	१००	०	०	०
४६९०	गोरखा	गोरखा	देउराली	१४	२	४२०	१००	०	०	०
४६९१	गोरखा	गोरखा	देउराली	१४	२	४२२	१००	०	०	०
४६९२	गोरखा	गोरखा	देउराली	१४	२	४२३	१००	०	०	०
४६९३	गोरखा	गोरखा	देउराली	१४	२	४२४	१००	०	०	०
४६९४	गोरखा	गोरखा	देउराली	१४	२	४२५	१००	०	०	०
४६९५	गोरखा	गोरखा	देउराली	१४	२	४२६	१००	०	०	०
४६९६	गोरखा	गोरखा	देउराली	१४	२	४२७	१००	०	०	०
४६९७	गोरखा	गोरखा	देउराली	१४	२	४२८	०	१००	०	०
४६९८	गोरखा	गोरखा	देउराली	१४	२	४२९	१००	०	०	०
४६९९	गोरखा	गोरखा	देउराली	१४	२	४३०	१००	०	०	०
४७००	गोरखा	गोरखा	देउराली	१४	२	४३१	१००	०	०	०
४७०१	गोरखा	गोरखा	देउराली	१४	२	४३२	१००	०	०	०
४७०२	गोरखा	गोरखा	देउराली	१४	२	४३३	१००	०	०	०
४७०३	गोरखा	गोरखा	देउराली	१४	२	४३४	०	१००	०	०
४७०४	गोरखा	गोरखा	देउराली	१४	२	४३५	०	१००	०	०
४७०५	गोरखा	गोरखा	देउराली	१४	२	४३६	०	१००	०	०
४७०६	गोरखा	गोरखा	देउराली	१४	२	४३७	१००	०	०	०
४७०७	गोरखा	गोरखा	देउराली	१४	२	४३८	१००	०	०	०
४७०८	गोरखा	गोरखा	देउराली	१४	२	४३९	१००	०	०	०
४७०९	गोरखा	गोरखा	देउराली	१४	२	४४०	१००	०	०	०
४७१०	गोरखा	गोरखा	देउराली	१४	२	४४१	१००	०	०	०



कृष्ण बहादुर राना मगर
नगर प्रमुख

गोरखा नगरपालिकाको भू-उपयोग क्षेत्र वर्गीकरण सम्बन्धी मापदण्ड तथा विवरणहरू- २०८२

गोरखा नगरपालिकाको साविक देउराली गा.वि.स. हाल वडा नं. १३ र १४ को कित्तागत विवरणहरू										
सि.नं.	जिल्ला	स्थानीय तह	साविक गा वि स	हालको वार्ड	साविक वार्ड	कित्ता नं.	कृषि क्षेत्र	बसोबास क्षेत्र	व्यवसायिक क्षेत्र	औद्योगिक क्षेत्र
४७११	गोरखा	गोरखा	देउराली	१४	२	४४२	१००	०	०	०
४७१२	गोरखा	गोरखा	देउराली	१४	२	४४३	१००	०	०	०
४७१३	गोरखा	गोरखा	देउराली	१४	२	४४४	१००	०	०	०
४७१४	गोरखा	गोरखा	देउराली	१४	२	४४५	१००	०	०	०
४७१५	गोरखा	गोरखा	देउराली	१४	२	४४६	१००	०	०	०
४७१६	गोरखा	गोरखा	देउराली	१४	२	४४७	१००	०	०	०
४७१७	गोरखा	गोरखा	देउराली	१४	२	४४८	१००	०	०	०
४७१८	गोरखा	गोरखा	देउराली	१४	२	४४९	९२	८	०	०
४७१९	गोरखा	गोरखा	देउराली	१४	२	४५०	१००	०	०	०
४७२०	गोरखा	गोरखा	देउराली	१४	२	४५२	१००	०	०	०
४७२१	गोरखा	गोरखा	देउराली	१४	२	४५३	१००	०	०	०
४७२२	गोरखा	गोरखा	देउराली	१४	२	४५५	१००	०	०	०
४७२३	गोरखा	गोरखा	देउराली	१४	२	४५७	१००	०	०	०
४७२४	गोरखा	गोरखा	देउराली	१४	२	४५९	१००	०	०	०
४७२५	गोरखा	गोरखा	देउराली	१४	२	४६०	१००	०	०	०
४७२६	गोरखा	गोरखा	देउराली	१४	२	४६१	१००	०	०	०
४७२७	गोरखा	गोरखा	देउराली	१४	२	४६२	१००	०	०	०
४७२८	गोरखा	गोरखा	देउराली	१४	२	४६४	१००	०	०	०
४७२९	गोरखा	गोरखा	देउराली	१४	२	४६५	१००	०	०	०
४७३०	गोरखा	गोरखा	देउराली	१४	२	४६६	१००	०	०	०
४७३१	गोरखा	गोरखा	देउराली	१४	२	४६७	१००	०	०	०
४७३२	गोरखा	गोरखा	देउराली	१४	२	४६८	१००	०	०	०
४७३३	गोरखा	गोरखा	देउराली	१४	२	४६९	१००	०	०	०
४७३४	गोरखा	गोरखा	देउराली	१४	२	४७०	१००	०	०	०
४७३५	गोरखा	गोरखा	देउराली	१४	२	४७१	१००	०	०	०
४७३६	गोरखा	गोरखा	देउराली	१४	२	४७२	१००	०	०	०
४७३७	गोरखा	गोरखा	देउराली	१४	२	४७३	१००	०	०	०
४७३८	गोरखा	गोरखा	देउराली	१४	२	४७४	१००	०	०	०
४७३९	गोरखा	गोरखा	देउराली	१४	२	४७५	१००	०	०	०
४७४०	गोरखा	गोरखा	देउराली	१४	२	४७६	१००	०	०	०



कृष्ण बहादुर राना मगर
नगर प्रमुख

गोरखा नगरपालिकाको भू-उपयोग क्षेत्र वर्गीकरण सम्बन्धी मापदण्ड तथा विवरणहरू-२०८२

गोरखा नगरपालिकाको साविक देउराली गा.वि.स. हाल वडा नं. १३ र १४ को कित्तागत विवरणहरू										
सि.नं.	जिल्ला	स्थानीय तह	साविक गा वि स	हालको वार्ड	साविक वार्ड	कित्ता नं.	कृषि क्षेत्र	बसोबास क्षेत्र	व्यवसायिक क्षेत्र	औद्योगिक क्षेत्र
४७४१	गोरखा	गोरखा	देउराली	१४	२	४७७	१००	०	०	०
४७४२	गोरखा	गोरखा	देउराली	१४	२	४७८	१००	०	०	०
४७४३	गोरखा	गोरखा	देउराली	१४	२	४७९	१००	०	०	०
४७४४	गोरखा	गोरखा	देउराली	१४	२	४८०	१००	०	०	०
४७४५	गोरखा	गोरखा	देउराली	१४	२	४८१	१००	०	०	०
४७४६	गोरखा	गोरखा	देउराली	१४	२	४८२	१००	०	०	०
४७४७	गोरखा	गोरखा	देउराली	१४	२	४८३	१००	०	०	०
४७४८	गोरखा	गोरखा	देउराली	१४	२	४८४	१००	०	०	०
४७४९	गोरखा	गोरखा	देउराली	१४	२	४८५	१००	०	०	०
४७५०	गोरखा	गोरखा	देउराली	१४	२	४८६	०	१००	०	०
४७५१	गोरखा	गोरखा	देउराली	१४	२	४८७	०	१००	०	०
४७५२	गोरखा	गोरखा	देउराली	१४	२	४८८	०	१००	०	०
४७५३	गोरखा	गोरखा	देउराली	१४	२	४८९	१००	०	०	०
४७५४	गोरखा	गोरखा	देउराली	१४	२	४९०	१००	०	०	०
४७५५	गोरखा	गोरखा	देउराली	१४	२	४९१	१००	०	०	०
४७५६	गोरखा	गोरखा	देउराली	१४	२	४९६	१००	०	०	०
४७५७	गोरखा	गोरखा	देउराली	१४	२	४९७	१००	०	०	०
४७५८	गोरखा	गोरखा	देउराली	१४	२	४९८	१००	०	०	०
४७५९	गोरखा	गोरखा	देउराली	१४	२	४९९	१००	०	०	०
४७६०	गोरखा	गोरखा	देउराली	१४	२	५००	१००	०	०	०
४७६१	गोरखा	गोरखा	देउराली	१४	२	५०२	१००	०	०	०
४७६२	गोरखा	गोरखा	देउराली	१४	२	५०३	१००	०	०	०
४७६३	गोरखा	गोरखा	देउराली	१४	२	५०४	१००	०	०	०
४७६४	गोरखा	गोरखा	देउराली	१४	२	५०५	१००	०	०	०
४७६५	गोरखा	गोरखा	देउराली	१४	२	५०६	१००	०	०	०
४७६६	गोरखा	गोरखा	देउराली	१४	२	५०७	१००	०	०	०
४७६७	गोरखा	गोरखा	देउराली	१४	२	५०८	१००	०	०	०
४७६८	गोरखा	गोरखा	देउराली	१४	२	५०९	१००	०	०	०
४७६९	गोरखा	गोरखा	देउराली	१४	२	५१०	१००	०	०	०
४७७०	गोरखा	गोरखा	देउराली	१४	२	५११	१००	०	०	०



कृष्ण बहादुर राना मगर
नगर प्रमुख

गोरखा नगरपालिकाको भू-उपयोग क्षेत्र वर्गीकरण सम्बन्धी मापदण्ड तथा विवरणहरू- २०८२

गोरखा नगरपालिकाको साविक देउराली गा.वि.स. हाल वडा नं. १३ र १४ को कितागत विवरणहरू										
सि.नं.	जिल्ला	स्थानीय तह	साविक गा वि स	हालको वार्ड	साविक वार्ड	किता नं.	कृषि क्षेत्र	बसोबास क्षेत्र	व्यवसायिक क्षेत्र	औद्योगिक क्षेत्र
४७७१	गोरखा	गोरखा	देउराली	१४	२	५१२	१००	०	०	०
४७७२	गोरखा	गोरखा	देउराली	१४	२	५१३	१००	०	०	०
४७७३	गोरखा	गोरखा	देउराली	१४	२	५१४	१००	०	०	०
४७७४	गोरखा	गोरखा	देउराली	१४	२	५१५	१००	०	०	०
४७७५	गोरखा	गोरखा	देउराली	१४	२	५१६	१००	०	०	०
४७७६	गोरखा	गोरखा	देउराली	१४	२	५१७	१००	०	०	०
४७७७	गोरखा	गोरखा	देउराली	१४	२	५१८	१००	०	०	०
४७७८	गोरखा	गोरखा	देउराली	१४	२	५१९	१००	०	०	०
४७७९	गोरखा	गोरखा	देउराली	१४	२	५२०	१००	०	०	०
४७८०	गोरखा	गोरखा	देउराली	१४	२	५२१	१००	०	०	०
४७८१	गोरखा	गोरखा	देउराली	१४	२	५२२	१००	०	०	०
४७८२	गोरखा	गोरखा	देउराली	१४	२	५२३	१००	०	०	०
४७८३	गोरखा	गोरखा	देउराली	१४	२	५२४	१००	०	०	०
४७८४	गोरखा	गोरखा	देउराली	१४	२	५२६	१००	०	०	०
४७८५	गोरखा	गोरखा	देउराली	१४	२	५२७	१००	०	०	०
४७८६	गोरखा	गोरखा	देउराली	१४	२	५२८	१००	०	०	०
४७८७	गोरखा	गोरखा	देउराली	१४	२	५२९	१००	०	०	०
४७८८	गोरखा	गोरखा	देउराली	१४	२	५३०	१००	०	०	०
४७८९	गोरखा	गोरखा	देउराली	१४	२	५३१	१००	०	०	०
४७९०	गोरखा	गोरखा	देउराली	१४	२	५३२	१००	०	०	०
४७९१	गोरखा	गोरखा	देउराली	१४	२	५३३	१००	०	०	०
४७९२	गोरखा	गोरखा	देउराली	१४	२	५३४	१००	०	०	०
४७९३	गोरखा	गोरखा	देउराली	१४	२	५३५	१००	०	०	०
४७९४	गोरखा	गोरखा	देउराली	१४	२	५३८	०	१००	०	०
४७९५	गोरखा	गोरखा	देउराली	१४	२	५३९	०	१००	०	०
४७९६	गोरखा	गोरखा	देउराली	१४	२	५४०	०	१००	०	०
४७९७	गोरखा	गोरखा	देउराली	१४	२	५४१	०	१००	०	०
४७९८	गोरखा	गोरखा	देउराली	१४	२	५४२	१००	०	०	०
४७९९	गोरखा	गोरखा	देउराली	१४	२	५४३	१००	०	०	०
४८००	गोरखा	गोरखा	देउराली	१४	२	५४४	१००	०	०	०



कृष्ण बहादुर राना मगर
नगर प्रमुख

गोरखा नगरपालिकाको भू-उपयोग क्षेत्र वर्गीकरण सम्बन्धी मापदण्ड तथा विवरणहरू-२०८२

गोरखा नगरपालिकाको साविक देउराली गा.वि.स. हाल वडा नं. १३ र १४ को कितागत विवरणहरू										
सि.नं.	जिल्ला	स्थानीय तह	साविक गा वि स	हालको वार्ड	साविक वार्ड	किता नं.	कृषि क्षेत्र	बसोबास क्षेत्र	व्यवसायिक क्षेत्र	औद्योगिक क्षेत्र
४८०१	गोरखा	गोरखा	देउराली	१४	२	५४५	१००	०	०	०
४८०२	गोरखा	गोरखा	देउराली	१४	२	५४६	१००	०	०	०
४८०३	गोरखा	गोरखा	देउराली	१४	२	५४७	१००	०	०	०
४८०४	गोरखा	गोरखा	देउराली	१४	२	५४८	१००	०	०	०
४८०५	गोरखा	गोरखा	देउराली	१४	२	५४९	१००	०	०	०
४८०६	गोरखा	गोरखा	देउराली	१४	२	५५०	१००	०	०	०
४८०७	गोरखा	गोरखा	देउराली	१४	२	५५१	१००	०	०	०
४८०८	गोरखा	गोरखा	देउराली	१४	२	५५२	१००	०	०	०
४८०९	गोरखा	गोरखा	देउराली	१४	२	५५३	१००	०	०	०
४८१०	गोरखा	गोरखा	देउराली	१४	२	५५४	१००	०	०	०
४८११	गोरखा	गोरखा	देउराली	१४	२	५५७	१००	०	०	०
४८१२	गोरखा	गोरखा	देउराली	१४	२	५५८	०	१००	०	०
४८१३	गोरखा	गोरखा	देउराली	१४	२	५५९	०	१००	०	०
४८१४	गोरखा	गोरखा	देउराली	१४	२	५६०	१००	०	०	०
४८१५	गोरखा	गोरखा	देउराली	१४	२	५६१	१००	०	०	०
४८१६	गोरखा	गोरखा	देउराली	१४	२	५६२	१००	०	०	०
४८१७	गोरखा	गोरखा	देउराली	१४	२	५६३	१००	०	०	०
४८१८	गोरखा	गोरखा	देउराली	१४	२	५६६	१००	०	०	०
४८१९	गोरखा	गोरखा	देउराली	१४	२	५६७	१००	०	०	०
४८२०	गोरखा	गोरखा	देउराली	१४	२	५६८	१००	०	०	०
४८२१	गोरखा	गोरखा	देउराली	१४	२	५६९	१००	०	०	०
४८२२	गोरखा	गोरखा	देउराली	१४	२	५७०	१००	०	०	०
४८२३	गोरखा	गोरखा	देउराली	१४	२	५७१	१००	०	०	०
४८२४	गोरखा	गोरखा	देउराली	१४	२	५७२	१००	०	०	०
४८२५	गोरखा	गोरखा	देउराली	१४	२	५७३	१००	०	०	०
४८२६	गोरखा	गोरखा	देउराली	१४	२	५७४	१००	०	०	०
४८२७	गोरखा	गोरखा	देउराली	१४	२	५७५	१००	०	०	०
४८२८	गोरखा	गोरखा	देउराली	१४	२	५७६	१००	०	०	०
४८२९	गोरखा	गोरखा	देउराली	१४	२	५७७	१००	०	०	०
४८३०	गोरखा	गोरखा	देउराली	१४	२	५७८	१००	०	०	०



कृष्ण बहादुर राना मगर
नगर प्रमुख

गोरखा नगरपालिकाको भू-उपयोग क्षेत्र वर्गीकरण सम्बन्धी मापदण्ड तथा विवरणहरू- २०८२

गोरखा नगरपालिकाको साविक देउराली गा.वि.स. हाल वडा नं. १३ र १४ को कितागत विवरणहरू										
सि.नं.	जिल्ला	स्थानीय तह	साविक गा वि स	हालको वार्ड	साविक वार्ड	किता नं.	कृषि क्षेत्र	बसोबास क्षेत्र	व्यवसायिक क्षेत्र	औद्योगिक क्षेत्र
४८३१	गोरखा	गोरखा	देउराली	१४	२	५७९	१००	०	०	०
४८३२	गोरखा	गोरखा	देउराली	१४	२	५८९	९१	९	०	०
४८३३	गोरखा	गोरखा	देउराली	१४	२	५९०	९७	३	०	०
४८३४	गोरखा	गोरखा	देउराली	१४	२	५९१	१००	०	०	०
४८३५	गोरखा	गोरखा	देउराली	१४	२	५९२	१००	०	०	०
४८३६	गोरखा	गोरखा	देउराली	१४	२	५९६	१००	०	०	०
४८३७	गोरखा	गोरखा	देउराली	१४	२	५९७	१००	०	०	०
४८३८	गोरखा	गोरखा	देउराली	१४	२	५९८	१००	०	०	०
४८३९	गोरखा	गोरखा	देउराली	१४	२	६०३	०	१००	०	०
४८४०	गोरखा	गोरखा	देउराली	१४	२	६०४	०	१००	०	०
४८४१	गोरखा	गोरखा	देउराली	१४	२	६०८	१००	०	०	०
४८४२	गोरखा	गोरखा	देउराली	१४	२	६०९	१००	०	०	०
४८४३	गोरखा	गोरखा	देउराली	१४	२	६१२	१००	०	०	०
४८४४	गोरखा	गोरखा	देउराली	१४	२	६१३	१००	०	०	०
४८४५	गोरखा	गोरखा	देउराली	१४	२	६१४	१००	०	०	०
४८४६	गोरखा	गोरखा	देउराली	१४	२	६१७	१००	०	०	०
४८४७	गोरखा	गोरखा	देउराली	१४	२	६१८	१००	०	०	०
४८४८	गोरखा	गोरखा	देउराली	१४	२	६१९	१००	०	०	०
४८४९	गोरखा	गोरखा	देउराली	१४	२	६२०	१००	०	०	०
४८५०	गोरखा	गोरखा	देउराली	१४	३	१	०	१००	०	०
४८५१	गोरखा	गोरखा	देउराली	१४	३	२	१००	०	०	०
४८५२	गोरखा	गोरखा	देउराली	१४	३	३	०	१००	०	०
४८५३	गोरखा	गोरखा	देउराली	१४	३	४	१००	०	०	०
४८५४	गोरखा	गोरखा	देउराली	१४	३	६	१००	०	०	०
४८५५	गोरखा	गोरखा	देउराली	१४	३	७	१००	०	०	०
४८५६	गोरखा	गोरखा	देउराली	१४	३	९	१००	०	०	०
४८५७	गोरखा	गोरखा	देउराली	१४	३	१०	१००	०	०	०
४८५८	गोरखा	गोरखा	देउराली	१४	३	११	१००	०	०	०
४८५९	गोरखा	गोरखा	देउराली	१४	३	१२	९२	८	०	०
४८६०	गोरखा	गोरखा	देउराली	१४	३	१३	१००	०	०	०



कृष्ण बहादुर राना मगर
नगर प्रमुख

गोरखा नगरपालिकाको भू-उपयोग क्षेत्र वर्गीकरण सम्बन्धी मापदण्ड तथा विवरणहरू-२०८२

गोरखा नगरपालिकाको साविक देउराली गा.वि.स. हाल वडा नं. १३ र १४ को कित्तागत विवरणहरू										
सि.नं.	जिल्ला	स्थानीय तह	साविक गा वि स	हालको वार्ड	साविक वार्ड	कित्ता नं.	कृषि क्षेत्र	बसोबास क्षेत्र	व्यवसायिक क्षेत्र	औद्योगिक क्षेत्र
४८६१	गोरखा	गोरखा	देउराली	१४	३	१४	१००	०	०	०
४८६२	गोरखा	गोरखा	देउराली	१४	३	१५	०	१००	०	०
४८६३	गोरखा	गोरखा	देउराली	१४	३	१६	१००	०	०	०
४८६४	गोरखा	गोरखा	देउराली	१४	३	१७	१००	०	०	०
४८६५	गोरखा	गोरखा	देउराली	१४	३	१९	१००	०	०	०
४८६६	गोरखा	गोरखा	देउराली	१४	३	२०	१००	०	०	०
४८६७	गोरखा	गोरखा	देउराली	१४	३	२१	१००	०	०	०
४८६८	गोरखा	गोरखा	देउराली	१४	३	२२	१००	०	०	०
४८६९	गोरखा	गोरखा	देउराली	१४	३	२३	१००	०	०	०
४८७०	गोरखा	गोरखा	देउराली	१४	३	२४	१००	०	०	०
४८७१	गोरखा	गोरखा	देउराली	१४	३	२५	१००	०	०	०
४८७२	गोरखा	गोरखा	देउराली	१४	३	२७	१००	०	०	०
४८७३	गोरखा	गोरखा	देउराली	१४	३	२८	१००	०	०	०
४८७४	गोरखा	गोरखा	देउराली	१४	३	२९	१००	०	०	०
४८७५	गोरखा	गोरखा	देउराली	१४	३	३०	१००	०	०	०
४८७६	गोरखा	गोरखा	देउराली	१४	३	३१	१००	०	०	०
४८७७	गोरखा	गोरखा	देउराली	१४	३	३२	१००	०	०	०
४८७८	गोरखा	गोरखा	देउराली	१४	३	३३	१००	०	०	०
४८७९	गोरखा	गोरखा	देउराली	१४	३	३४	१००	०	०	०
४८८०	गोरखा	गोरखा	देउराली	१४	३	३५	१००	०	०	०
४८८१	गोरखा	गोरखा	देउराली	१४	३	३६	१००	०	०	०
४८८२	गोरखा	गोरखा	देउराली	१४	३	३७	१००	०	०	०
४८८३	गोरखा	गोरखा	देउराली	१४	३	३८	१००	०	०	०
४८८४	गोरखा	गोरखा	देउराली	१४	३	३९	१००	०	०	०
४८८५	गोरखा	गोरखा	देउराली	१४	३	४२	१००	०	०	०
४८८६	गोरखा	गोरखा	देउराली	१४	३	४३	०	१००	०	०
४८८७	गोरखा	गोरखा	देउराली	१४	३	४४	०	१००	०	०
४८८८	गोरखा	गोरखा	देउराली	१४	३	४५	०	१००	०	०
४८८९	गोरखा	गोरखा	देउराली	१४	३	४६	१००	०	०	०
४८९०	गोरखा	गोरखा	देउराली	१४	३	४७	१००	०	०	०



कृष्ण बहादुर राना मगर
नगर प्रमुख

गोरखा नगरपालिकाको भू-उपयोग क्षेत्र वर्गीकरण सम्बन्धी मापदण्ड तथा विवरणहरू- २०८२

गोरखा नगरपालिकाको साविक देउराली गा.वि.स. हाल वडा नं. १३ र १४ को कित्तागत विवरणहरू										
सि.नं.	जिल्ला	स्थानीय तह	साविक गा वि स	हालको वार्ड	साविक वार्ड	कित्ता नं.	कृषि क्षेत्र	बसोबास क्षेत्र	व्यवसायिक क्षेत्र	औद्योगिक क्षेत्र
४८९१	गोरखा	गोरखा	देउराली	१४	३	४८	१००	०	०	०
४८९२	गोरखा	गोरखा	देउराली	१४	३	४९	१००	०	०	०
४८९३	गोरखा	गोरखा	देउराली	१४	३	५०	१००	०	०	०
४८९४	गोरखा	गोरखा	देउराली	१४	३	५२	१००	०	०	०
४८९५	गोरखा	गोरखा	देउराली	१४	३	५३	०	१००	०	०
४८९६	गोरखा	गोरखा	देउराली	१४	३	५४	१००	०	०	०
४८९७	गोरखा	गोरखा	देउराली	१४	३	५५	०	१००	०	०
४८९८	गोरखा	गोरखा	देउराली	१४	३	५६	०	१००	०	०
४८९९	गोरखा	गोरखा	देउराली	१४	३	५८	०	१००	०	०
४९००	गोरखा	गोरखा	देउराली	१४	३	५९	०	१००	०	०
४९०१	गोरखा	गोरखा	देउराली	१४	३	६०	०	१००	०	०
४९०२	गोरखा	गोरखा	देउराली	१४	३	६१	०	१००	०	०
४९०३	गोरखा	गोरखा	देउराली	१४	३	६२	०	१००	०	०
४९०४	गोरखा	गोरखा	देउराली	१४	३	६३	०	१००	०	०
४९०५	गोरखा	गोरखा	देउराली	१४	३	६४	१००	०	०	०
४९०६	गोरखा	गोरखा	देउराली	१४	३	६५	१००	०	०	०
४९०७	गोरखा	गोरखा	देउराली	१४	३	६६	१००	०	०	०
४९०८	गोरखा	गोरखा	देउराली	१४	३	६७	१००	०	०	०
४९०९	गोरखा	गोरखा	देउराली	१४	३	६९	०	१००	०	०
४९१०	गोरखा	गोरखा	देउराली	१४	३	७१	१००	०	०	०
४९११	गोरखा	गोरखा	देउराली	१४	३	७३	१००	०	०	०
४९१२	गोरखा	गोरखा	देउराली	१४	३	७५	०	१००	०	०
४९१३	गोरखा	गोरखा	देउराली	१४	३	७६	०	१००	०	०
४९१४	गोरखा	गोरखा	देउराली	१४	३	७७	०	१००	०	०
४९१५	गोरखा	गोरखा	देउराली	१४	३	७८	९१	९	०	०
४९१६	गोरखा	गोरखा	देउराली	१४	३	८०	१००	०	०	०
४९१७	गोरखा	गोरखा	देउराली	१४	३	८१	१००	०	०	०
४९१८	गोरखा	गोरखा	देउराली	१४	३	८२	१००	०	०	०
४९१९	गोरखा	गोरखा	देउराली	१४	३	८३	०	१००	०	०
४९२०	गोरखा	गोरखा	देउराली	१४	३	८४	०	१००	०	०



कृष्ण बहादुर राना मगर
नगर प्रमुख

गोरखा नगरपालिकाको भू-उपयोग क्षेत्र वर्गीकरण सम्बन्धी मापदण्ड तथा विवरणहरू-२०८२

गोरखा नगरपालिकाको साविक देउराली गा.वि.स. हाल वडा नं. १३ र १४ को कितागत विवरणहरू										
सि नं.	जिल्ला	स्थानीय तह	साविक गा वि स	हालको वार्ड	साविक वार्ड	किता नं.	कृषि क्षेत्र	बसोबास क्षेत्र	व्यवसायिक क्षेत्र	औद्योगिक क्षेत्र
४९२१	गोरखा	गोरखा	देउराली	१४	३	८५	०	१००	०	०
४९२२	गोरखा	गोरखा	देउराली	१४	३	८६	०	१००	०	०
४९२३	गोरखा	गोरखा	देउराली	१४	३	८७	०	१००	०	०
४९२४	गोरखा	गोरखा	देउराली	१४	३	८८	१००	०	०	०
४९२५	गोरखा	गोरखा	देउराली	१४	३	८९	०	१००	०	०
४९२६	गोरखा	गोरखा	देउराली	१४	३	९०	०	१००	०	०
४९२७	गोरखा	गोरखा	देउराली	१४	३	९१	१००	०	०	०
४९२८	गोरखा	गोरखा	देउराली	१४	३	९२	१००	०	०	०
४९२९	गोरखा	गोरखा	देउराली	१४	३	९३	१००	०	०	०
४९३०	गोरखा	गोरखा	देउराली	१४	३	९४	१००	०	०	०
४९३१	गोरखा	गोरखा	देउराली	१४	३	९५	१००	०	०	०
४९३२	गोरखा	गोरखा	देउराली	१४	३	९६	१००	०	०	०
४९३३	गोरखा	गोरखा	देउराली	१४	३	९७	०	१००	०	०
४९३४	गोरखा	गोरखा	देउराली	१४	३	९८	१००	०	०	०
४९३५	गोरखा	गोरखा	देउराली	१४	३	९९	१००	०	०	०
४९३६	गोरखा	गोरखा	देउराली	१४	३	१००	१००	०	०	०
४९३७	गोरखा	गोरखा	देउराली	१४	३	१०१	१००	०	०	०
४९३८	गोरखा	गोरखा	देउराली	१४	३	१०२	१००	०	०	०
४९३९	गोरखा	गोरखा	देउराली	१४	३	१०४	१००	०	०	०
४९४०	गोरखा	गोरखा	देउराली	१४	३	१०५	१००	०	०	०
४९४१	गोरखा	गोरखा	देउराली	१४	३	१०६	१००	०	०	०
४९४२	गोरखा	गोरखा	देउराली	१४	३	१०७	१००	०	०	०
४९४३	गोरखा	गोरखा	देउराली	१४	३	१०८	१००	०	०	०
४९४४	गोरखा	गोरखा	देउराली	१४	३	१०९	१००	०	०	०
४९४५	गोरखा	गोरखा	देउराली	१४	३	११०	०	१००	०	०
४९४६	गोरखा	गोरखा	देउराली	१४	३	११२	०	१००	०	०
४९४७	गोरखा	गोरखा	देउराली	१४	३	११४	०	१००	०	०
४९४८	गोरखा	गोरखा	देउराली	१४	३	११५	०	१००	०	०
४९४९	गोरखा	गोरखा	देउराली	१४	३	११६	०	१००	०	०
४९५०	गोरखा	गोरखा	देउराली	१४	३	११७	१००	०	०	०



कृष्ण बहादुर राना मगर
नगर प्रमुख

गोरखा नगरपालिकाको भू-उपयोग क्षेत्र वर्गीकरण सम्बन्धी मापदण्ड तथा विवरणहरू- २०८२

गोरखा नगरपालिकाको साविक देउराली गा.वि.स. हाल वडा नं. १३ र १४ को कित्तागत विवरणहरू										
सि.नं.	जिल्ला	स्थानीय तह	साविक गा वि स	हालको वार्ड	साविक वार्ड	कित्ता नं.	कृषि क्षेत्र	बसोबास क्षेत्र	व्यवसायिक क्षेत्र	औद्योगिक क्षेत्र
४९५१	गोरखा	गोरखा	देउराली	१४	३	११८	१००	०	०	०
४९५२	गोरखा	गोरखा	देउराली	१४	३	११९	१००	०	०	०
४९५३	गोरखा	गोरखा	देउराली	१४	३	१२०	१००	०	०	०
४९५४	गोरखा	गोरखा	देउराली	१४	३	१२१	१००	०	०	०
४९५५	गोरखा	गोरखा	देउराली	१४	३	१२२	१००	०	०	०
४९५६	गोरखा	गोरखा	देउराली	१४	३	१२४	१००	०	०	०
४९५७	गोरखा	गोरखा	देउराली	१४	३	१२५	१००	०	०	०
४९५८	गोरखा	गोरखा	देउराली	१४	३	१२६	१००	०	०	०
४९५९	गोरखा	गोरखा	देउराली	१४	३	१२७	१००	०	०	०
४९६०	गोरखा	गोरखा	देउराली	१४	३	१२८	१००	०	०	०
४९६१	गोरखा	गोरखा	देउराली	१४	३	१२९	१००	०	०	०
४९६२	गोरखा	गोरखा	देउराली	१४	३	१३०	१००	०	०	०
४९६३	गोरखा	गोरखा	देउराली	१४	३	१३१	१००	०	०	०
४९६४	गोरखा	गोरखा	देउराली	१४	३	१३२	१००	०	०	०
४९६५	गोरखा	गोरखा	देउराली	१४	३	१३३	१००	०	०	०
४९६६	गोरखा	गोरखा	देउराली	१४	३	१३४	०	१००	०	०
४९६७	गोरखा	गोरखा	देउराली	१४	३	१३६	१००	०	०	०
४९६८	गोरखा	गोरखा	देउराली	१४	३	१३७	१००	०	०	०
४९६९	गोरखा	गोरखा	देउराली	१४	३	१३८	१००	०	०	०
४९७०	गोरखा	गोरखा	देउराली	१४	३	१३९	१००	०	०	०
४९७१	गोरखा	गोरखा	देउराली	१४	३	१४०	१००	०	०	०
४९७२	गोरखा	गोरखा	देउराली	१४	३	१४२	१००	०	०	०
४९७३	गोरखा	गोरखा	देउराली	१४	३	१४३	१००	०	०	०
४९७४	गोरखा	गोरखा	देउराली	१४	३	१४४	१००	०	०	०
४९७५	गोरखा	गोरखा	देउराली	१४	३	१४५	१००	०	०	०
४९७६	गोरखा	गोरखा	देउराली	१४	३	१४६	१००	०	०	०
४९७७	गोरखा	गोरखा	देउराली	१४	३	१४८	१००	०	०	०
४९७८	गोरखा	गोरखा	देउराली	१४	३	१४९	१००	०	०	०
४९७९	गोरखा	गोरखा	देउराली	१४	३	१५०	१००	०	०	०
४९८०	गोरखा	गोरखा	देउराली	१४	३	१५१	१००	०	०	०



कृष्ण बहादुर राना मगर
नगर प्रमुख

गोरखा नगरपालिकाको भू-उपयोग क्षेत्र वर्गीकरण सम्बन्धी मापदण्ड तथा विवरणहरू-२०८२

गोरखा नगरपालिकाको साविक देउराली गा.वि.स. हाल वडा नं. १३ र १४ को कित्तागत विवरणहरू										
सि.नं.	जिल्ला	स्थानीय तह	साविक गा वि स	हालको वार्ड	साविक वार्ड	कित्ता नं.	कृषि क्षेत्र	बसोबास क्षेत्र	व्यवसायिक क्षेत्र	औद्योगिक क्षेत्र
४९८१	गोरखा	गोरखा	देउराली	१४	३	१५२	१००	०	०	०
४९८२	गोरखा	गोरखा	देउराली	१४	३	१५३	१००	०	०	०
४९८३	गोरखा	गोरखा	देउराली	१४	३	१५४	१००	०	०	०
४९८४	गोरखा	गोरखा	देउराली	१४	३	१५५	१००	०	०	०
४९८५	गोरखा	गोरखा	देउराली	१४	३	१५६	१००	०	०	०
४९८६	गोरखा	गोरखा	देउराली	१४	३	१५७	१००	०	०	०
४९८७	गोरखा	गोरखा	देउराली	१४	३	१५८	१००	०	०	०
४९८८	गोरखा	गोरखा	देउराली	१४	३	१५९	१००	०	०	०
४९८९	गोरखा	गोरखा	देउराली	१४	३	१६०	१००	०	०	०
४९९०	गोरखा	गोरखा	देउराली	१४	३	१६१	१००	०	०	०
४९९१	गोरखा	गोरखा	देउराली	१४	३	१६२	१००	०	०	०
४९९२	गोरखा	गोरखा	देउराली	१४	३	१६४	१००	०	०	०
४९९३	गोरखा	गोरखा	देउराली	१४	३	१६५	१००	०	०	०
४९९४	गोरखा	गोरखा	देउराली	१४	३	१६६	१००	०	०	०
४९९५	गोरखा	गोरखा	देउराली	१४	३	१६७	१००	०	०	०
४९९६	गोरखा	गोरखा	देउराली	१४	३	१६८	१००	०	०	०
४९९७	गोरखा	गोरखा	देउराली	१४	३	१६९	१००	०	०	०
४९९८	गोरखा	गोरखा	देउराली	१४	३	१७०	१००	०	०	०
४९९९	गोरखा	गोरखा	देउराली	१४	३	१७१	१००	०	०	०
५०००	गोरखा	गोरखा	देउराली	१४	३	१७२	१००	०	०	०
५००१	गोरखा	गोरखा	देउराली	१४	३	१७३	१००	०	०	०
५००२	गोरखा	गोरखा	देउराली	१४	३	१७४	१००	०	०	०
५००३	गोरखा	गोरखा	देउराली	१४	३	१७५	१००	०	०	०
५००४	गोरखा	गोरखा	देउराली	१४	३	१७६	१००	०	०	०
५००५	गोरखा	गोरखा	देउराली	१४	३	१७७	१००	०	०	०
५००६	गोरखा	गोरखा	देउराली	१४	३	१८०	१००	०	०	०
५००७	गोरखा	गोरखा	देउराली	१४	३	१८१	१००	०	०	०
५००८	गोरखा	गोरखा	देउराली	१४	३	१८२	१००	०	०	०
५००९	गोरखा	गोरखा	देउराली	१४	३	१८३	१००	०	०	०
५०१०	गोरखा	गोरखा	देउराली	१४	३	१८५	१००	०	०	०



कृष्ण बहादुर राना मगर
नगर प्रमुख

गोरखा नगरपालिकाको भू-उपयोग क्षेत्र वर्गीकरण सम्बन्धी मापदण्ड तथा विवरणहरू- २०८२

गोरखा नगरपालिकाको साविक देउराली गा.वि.स. हाल वडा नं. १३ र १४ को कितागत विवरणहरू										
सि.नं.	जिल्ला	स्थानीय तह	साविक गा वि स	हालको वार्ड	साविक वार्ड	किता नं.	कृषि क्षेत्र	बसोबास क्षेत्र	व्यवसायिक क्षेत्र	औद्योगिक क्षेत्र
५०११	गोरखा	गोरखा	देउराली	१४	३	१८७	१००	०	०	०
५०१२	गोरखा	गोरखा	देउराली	१४	३	१८९	१००	०	०	०
५०१३	गोरखा	गोरखा	देउराली	१४	३	१९०	०	१००	०	०
५०१४	गोरखा	गोरखा	देउराली	१४	३	१९१	१००	०	०	०
५०१५	गोरखा	गोरखा	देउराली	१४	३	१९२	१००	०	०	०
५०१६	गोरखा	गोरखा	देउराली	१४	३	१९३	०	१००	०	०
५०१७	गोरखा	गोरखा	देउराली	१४	३	१९४	१००	०	०	०
५०१८	गोरखा	गोरखा	देउराली	१४	३	१९६	१००	०	०	०
५०१९	गोरखा	गोरखा	देउराली	१४	३	१९७	१००	०	०	०
५०२०	गोरखा	गोरखा	देउराली	१४	३	१९९	१००	०	०	०
५०२१	गोरखा	गोरखा	देउराली	१४	३	२००	१००	०	०	०
५०२२	गोरखा	गोरखा	देउराली	१४	३	२०१	१००	०	०	०
५०२३	गोरखा	गोरखा	देउराली	१४	३	२०२	१००	०	०	०
५०२४	गोरखा	गोरखा	देउराली	१४	३	२०३	१००	०	०	०
५०२५	गोरखा	गोरखा	देउराली	१४	३	२०४	१००	०	०	०
५०२६	गोरखा	गोरखा	देउराली	१४	३	२०५	१००	०	०	०
५०२७	गोरखा	गोरखा	देउराली	१४	३	२०६	१००	०	०	०
५०२८	गोरखा	गोरखा	देउराली	१४	३	२०७	१००	०	०	०
५०२९	गोरखा	गोरखा	देउराली	१४	३	२०८	१००	०	०	०
५०३०	गोरखा	गोरखा	देउराली	१४	३	२०९	१००	०	०	०
५०३१	गोरखा	गोरखा	देउराली	१४	३	२१०	१००	०	०	०
५०३२	गोरखा	गोरखा	देउराली	१४	३	२११	१००	०	०	०
५०३३	गोरखा	गोरखा	देउराली	१४	३	२१२	१००	०	०	०
५०३४	गोरखा	गोरखा	देउराली	१४	३	२१३	१००	०	०	०
५०३५	गोरखा	गोरखा	देउराली	१४	३	२१४	१००	०	०	०
५०३६	गोरखा	गोरखा	देउराली	१४	३	२१५	१००	०	०	०
५०३७	गोरखा	गोरखा	देउराली	१४	३	२१६	१००	०	०	०
५०३८	गोरखा	गोरखा	देउराली	१४	३	२१८	१००	०	०	०
५०३९	गोरखा	गोरखा	देउराली	१४	३	२१९	१००	०	०	०
५०४०	गोरखा	गोरखा	देउराली	१४	३	२२०	१००	०	०	०



कृष्ण बहादुर राना मगर
नगर प्रमुख

गोरखा नगरपालिकाको भू-उपयोग क्षेत्र वर्गीकरण सम्बन्धी मापदण्ड तथा विवरणहरू-२०८२

गोरखा नगरपालिकाको साविक देउराली गा.वि.स. हाल वडा नं. १३ र १४ को कित्तागत विवरणहरू										
सि.नं.	जिल्ला	स्थानीय तह	साविक गा वि स	हालको वार्ड	साविक वार्ड	कित्ता नं.	कृषि क्षेत्र	बसोबास क्षेत्र	व्यवसायिक क्षेत्र	औद्योगिक क्षेत्र
५०४१	गोरखा	गोरखा	देउराली	१४	३	२२१	१००	०	०	०
५०४२	गोरखा	गोरखा	देउराली	१४	३	२२२	१००	०	०	०
५०४३	गोरखा	गोरखा	देउराली	१४	३	२२३	१००	०	०	०
५०४४	गोरखा	गोरखा	देउराली	१४	३	२२४	१००	०	०	०
५०४५	गोरखा	गोरखा	देउराली	१४	३	२२५	०	१००	०	०
५०४६	गोरखा	गोरखा	देउराली	१४	३	२२६	०	१००	०	०
५०४७	गोरखा	गोरखा	देउराली	१४	३	२२७	०	१००	०	०
५०४८	गोरखा	गोरखा	देउराली	१४	३	२२८	०	१००	०	०
५०४९	गोरखा	गोरखा	देउराली	१४	३	२२९	०	१००	०	०
५०५०	गोरखा	गोरखा	देउराली	१४	३	२३०	०	१००	०	०
५०५१	गोरखा	गोरखा	देउराली	१४	३	२३१	०	१००	०	०
५०५२	गोरखा	गोरखा	देउराली	१४	३	२३२	०	१००	०	०
५०५३	गोरखा	गोरखा	देउराली	१४	३	२३३	०	१००	०	०
५०५४	गोरखा	गोरखा	देउराली	१४	३	२३४	१००	०	०	०
५०५५	गोरखा	गोरखा	देउराली	१४	३	२३५	०	१००	०	०
५०५६	गोरखा	गोरखा	देउराली	१४	३	२३६	०	१००	०	०
५०५७	गोरखा	गोरखा	देउराली	१४	३	२३७	०	१००	०	०
५०५८	गोरखा	गोरखा	देउराली	१४	३	२३८	०	१००	०	०
५०५९	गोरखा	गोरखा	देउराली	१४	३	२३९	१००	०	०	०
५०६०	गोरखा	गोरखा	देउराली	१४	३	२४०	०	१००	०	०
५०६१	गोरखा	गोरखा	देउराली	१४	३	२४१	१००	०	०	०
५०६२	गोरखा	गोरखा	देउराली	१४	३	२४२	०	१००	०	०
५०६३	गोरखा	गोरखा	देउराली	१४	३	२४३	०	१००	०	०
५०६४	गोरखा	गोरखा	देउराली	१४	३	२४४	१००	०	०	०
५०६५	गोरखा	गोरखा	देउराली	१४	३	२४५	१००	०	०	०
५०६६	गोरखा	गोरखा	देउराली	१४	३	२४६	०	१००	०	०
५०६७	गोरखा	गोरखा	देउराली	१४	३	२४७	०	१००	०	०
५०६८	गोरखा	गोरखा	देउराली	१४	३	२४८	०	१००	०	०
५०६९	गोरखा	गोरखा	देउराली	१४	३	२४९	१००	०	०	०
५०७०	गोरखा	गोरखा	देउराली	१४	३	२५०	१००	०	०	०



कृष्ण बहादुर राना मगर
नगर प्रमुख

गोरखा नगरपालिकाको भू-उपयोग क्षेत्र वर्गीकरण सम्बन्धी मापदण्ड तथा विवरणहरू- २०८२

गोरखा नगरपालिकाको साविक देउराली गा.वि.स. हाल वडा नं. १३ र १४ को कितागत विवरणहरू										
सि.नं.	जिल्ला	स्थानीय तह	साविक गा वि स	हालको वार्ड	साविक वार्ड	किता नं.	कृषि क्षेत्र	बसोबास क्षेत्र	व्यवसायिक क्षेत्र	औद्योगिक क्षेत्र
५०७१	गोरखा	गोरखा	देउराली	१४	३	२५५	१००	०	०	०
५०७२	गोरखा	गोरखा	देउराली	१४	३	२५६	१००	०	०	०
५०७३	गोरखा	गोरखा	देउराली	१४	३	२५७	८९	११	०	०
५०७४	गोरखा	गोरखा	देउराली	१४	३	२५८	०	१००	०	०
५०७५	गोरखा	गोरखा	देउराली	१४	३	२५९	०	१००	०	०
५०७६	गोरखा	गोरखा	देउराली	१४	३	२६०	०	१००	०	०
५०७७	गोरखा	गोरखा	देउराली	१४	३	२६१	०	१००	०	०
५०७८	गोरखा	गोरखा	देउराली	१४	३	२६२	०	१००	०	०
५०७९	गोरखा	गोरखा	देउराली	१४	३	२६३	०	१००	०	०
५०८०	गोरखा	गोरखा	देउराली	१४	३	२६४	०	१००	०	०
५०८१	गोरखा	गोरखा	देउराली	१४	३	२६५	०	१००	०	०
५०८२	गोरखा	गोरखा	देउराली	१४	३	२६६	०	१००	०	०
५०८३	गोरखा	गोरखा	देउराली	१४	३	२६७	०	१००	०	०
५०८४	गोरखा	गोरखा	देउराली	१४	३	२६८	०	१००	०	०
५०८५	गोरखा	गोरखा	देउराली	१४	३	२६९	०	१००	०	०
५०८६	गोरखा	गोरखा	देउराली	१४	३	२७०	०	१००	०	०
५०८७	गोरखा	गोरखा	देउराली	१४	३	२७१	०	१००	०	०
५०८८	गोरखा	गोरखा	देउराली	१४	३	२७२	०	१००	०	०
५०८९	गोरखा	गोरखा	देउराली	१४	३	२७३	०	१००	०	०
५०९०	गोरखा	गोरखा	देउराली	१४	३	२७४	०	१००	०	०
५०९१	गोरखा	गोरखा	देउराली	१४	३	२७५	०	१००	०	०
५०९२	गोरखा	गोरखा	देउराली	१४	३	२७६	१००	०	०	०
५०९३	गोरखा	गोरखा	देउराली	१४	३	२७७	१००	०	०	०
५०९४	गोरखा	गोरखा	देउराली	१४	३	२७८	०	१००	०	०
५०९५	गोरखा	गोरखा	देउराली	१४	३	२७९	१००	०	०	०
५०९६	गोरखा	गोरखा	देउराली	१४	३	२८०	१००	०	०	०
५०९७	गोरखा	गोरखा	देउराली	१४	३	२८१	१००	०	०	०
५०९८	गोरखा	गोरखा	देउराली	१४	३	२८२	१००	०	०	०
५०९९	गोरखा	गोरखा	देउराली	१४	३	२८३	१००	०	०	०
५१००	गोरखा	गोरखा	देउराली	१४	३	२८४	१०	१०	०	०
५१०१	गोरखा	गोरखा	देउराली	१४	३	२८५	०	१००	०	०
५१०२	गोरखा	गोरखा	देउराली	१४	३	२८६	०	१००	०	०
५१०३	गोरखा	गोरखा	देउराली	१४	३	२८७	०	१००	०	०



कृष्ण बहादुर राना मगर
नगर प्रमुख

गोरखा नगरपालिकाको भू-उपयोग क्षेत्र वर्गीकरण सम्बन्धी मापदण्ड तथा विवरणहरू-२०८२

गोरखा नगरपालिकाको साविक देउराली गा.वि.स. हाल वडा नं. १३ र १४ को कित्तागत विवरणहरू										
सि.नं.	जिल्ला	स्थानीय तह	साविक गा वि स	हालको वार्ड	साविक वार्ड	कित्ता नं.	कृषि क्षेत्र	बसोबास क्षेत्र	व्यवसायिक क्षेत्र	औद्योगिक क्षेत्र
५१०१	गोरखा	गोरखा	देउराली	१४	३	२८८	१००	०	०	०
५१०२	गोरखा	गोरखा	देउराली	१४	३	२८९	१००	०	०	०
५१०३	गोरखा	गोरखा	देउराली	१४	३	२९०	१००	०	०	०
५१०४	गोरखा	गोरखा	देउराली	१४	३	२९१	९१	९	०	०
५१०५	गोरखा	गोरखा	देउराली	१४	३	२९२	०	१००	०	०
५१०६	गोरखा	गोरखा	देउराली	१४	३	२९३	८७	१३	०	०
५१०७	गोरखा	गोरखा	देउराली	१४	३	२९४	०	१००	०	०
५१०८	गोरखा	गोरखा	देउराली	१४	३	२९५	०	१००	०	०
५१०९	गोरखा	गोरखा	देउराली	१४	३	२९६	०	१००	०	०
५११०	गोरखा	गोरखा	देउराली	१४	३	२९७	१००	०	०	०
५१११	गोरखा	गोरखा	देउराली	१४	३	२९९	१००	०	०	०
५११२	गोरखा	गोरखा	देउराली	१४	३	३००	१००	०	०	०
५११३	गोरखा	गोरखा	देउराली	१४	३	३०१	१००	०	०	०
५११४	गोरखा	गोरखा	देउराली	१४	३	३०२	१००	०	०	०
५११५	गोरखा	गोरखा	देउराली	१४	३	३०३	१००	०	०	०
५११६	गोरखा	गोरखा	देउराली	१४	३	३०४	१००	०	०	०
५११७	गोरखा	गोरखा	देउराली	१४	३	३०५	१००	०	०	०
५११८	गोरखा	गोरखा	देउराली	१४	३	३०६	१००	०	०	०
५११९	गोरखा	गोरखा	देउराली	१४	३	३०७	१००	०	०	०
५१२०	गोरखा	गोरखा	देउराली	१४	३	३०८	१००	०	०	०
५१२१	गोरखा	गोरखा	देउराली	१४	३	३०९	१००	०	०	०
५१२२	गोरखा	गोरखा	देउराली	१४	३	३१०	१००	०	०	०
५१२३	गोरखा	गोरखा	देउराली	१४	३	३११	१००	०	०	०
५१२४	गोरखा	गोरखा	देउराली	१४	३	३१२	१००	०	०	०
५१२५	गोरखा	गोरखा	देउराली	१४	३	३१३	१००	०	०	०
५१२६	गोरखा	गोरखा	देउराली	१४	३	३१४	१००	०	०	०
५१२७	गोरखा	गोरखा	देउराली	१४	३	३१५	१००	०	०	०
५१२८	गोरखा	गोरखा	देउराली	१४	३	३१६	१००	०	०	०
५१२९	गोरखा	गोरखा	देउराली	१४	३	३१७	१००	०	०	०
५१३०	गोरखा	गोरखा	देउराली	१४	३	३१८	१००	०	०	०



कृष्ण बहादुर राना मगर
नगर प्रमुख

गोरखा नगरपालिकाको भू-उपयोग क्षेत्र वर्गीकरण सम्बन्धी मापदण्ड तथा विवरणहरू- २०८२

गोरखा नगरपालिकाको साविक देउराली गा.वि.स. हाल वडा नं. १३ र १४ को कितागत विवरणहरू										
सि नं.	जिल्ला	स्थानीय तह	साविक गा वि स	हालको वार्ड	साविक वार्ड	किता नं.	कृषि क्षेत्र	बसोबास क्षेत्र	व्यवसायिक क्षेत्र	औद्योगिक क्षेत्र
५१३१	गोरखा	गोरखा	देउराली	१४	३	३१९	१००	०	०	०
५१३२	गोरखा	गोरखा	देउराली	१४	३	३२०	१००	०	०	०
५१३३	गोरखा	गोरखा	देउराली	१४	३	३२१	१००	०	०	०
५१३४	गोरखा	गोरखा	देउराली	१४	३	३२२	१००	०	०	०
५१३५	गोरखा	गोरखा	देउराली	१४	३	३२३	१००	०	०	०
५१३६	गोरखा	गोरखा	देउराली	१४	३	३२४	१००	०	०	०
५१३७	गोरखा	गोरखा	देउराली	१४	३	३२५	१००	०	०	०
५१३८	गोरखा	गोरखा	देउराली	१४	३	३२६	१००	०	०	०
५१३९	गोरखा	गोरखा	देउराली	१४	३	३२७	१००	०	०	०
५१४०	गोरखा	गोरखा	देउराली	१४	३	३२८	१००	०	०	०
५१४१	गोरखा	गोरखा	देउराली	१४	३	३३०	१००	०	०	०
५१४२	गोरखा	गोरखा	देउराली	१४	३	३३१	१००	०	०	०
५१४३	गोरखा	गोरखा	देउराली	१४	३	३३२	१००	०	०	०
५१४४	गोरखा	गोरखा	देउराली	१४	३	३३३	१००	०	०	०
५१४५	गोरखा	गोरखा	देउराली	१४	३	३३४	१००	०	०	०
५१४६	गोरखा	गोरखा	देउराली	१४	३	३३६	१००	०	०	०
५१४७	गोरखा	गोरखा	देउराली	१४	३	३३७	८४	१६	०	०
५१४८	गोरखा	गोरखा	देउराली	१४	३	३३८	१००	०	०	०
५१४९	गोरखा	गोरखा	देउराली	१४	३	३३९	१००	०	०	०
५१५०	गोरखा	गोरखा	देउराली	१४	३	३४०	१००	०	०	०
५१५१	गोरखा	गोरखा	देउराली	१४	३	३४१	१००	०	०	०
५१५२	गोरखा	गोरखा	देउराली	१४	३	३४२	१००	०	०	०
५१५३	गोरखा	गोरखा	देउराली	१४	३	३४३	१००	०	०	०
५१५४	गोरखा	गोरखा	देउराली	१४	३	३४४	१००	०	०	०
५१५५	गोरखा	गोरखा	देउराली	१४	३	३४५	१००	०	०	०
५१५६	गोरखा	गोरखा	देउराली	१४	३	३४६	१००	०	०	०
५१५७	गोरखा	गोरखा	देउराली	१४	३	३४७	१००	०	०	०
५१५८	गोरखा	गोरखा	देउराली	१४	३	३४८	१००	०	०	०
५१५९	गोरखा	गोरखा	देउराली	१४	३	३४९	१००	०	०	०
५१६०	गोरखा	गोरखा	देउराली	१४	३	३५०	१००	०	०	०



कृष्ण बहादुर राना मगर
नगर प्रमुख

गोरखा नगरपालिकाको भू-उपयोग क्षेत्र वर्गीकरण सम्बन्धी मापदण्ड तथा विवरणहरू-२०८२

गोरखा नगरपालिकाको साविक देउराली गा.वि.स. हाल वडा नं. १३ र १४ को कित्तागत विवरणहरू										
सि.नं.	जिल्ला	स्थानीय तह	साविक गा वि स	हालको वार्ड	साविक वार्ड	कित्ता नं.	कृषि क्षेत्र	बसोबास क्षेत्र	व्यवसायिक क्षेत्र	औद्योगिक क्षेत्र
५१६१	गोरखा	गोरखा	देउराली	१४	३	३५१	१००	०	०	०
५१६२	गोरखा	गोरखा	देउराली	१४	३	३५२	१००	०	०	०
५१६३	गोरखा	गोरखा	देउराली	१४	३	३५४	१००	०	०	०
५१६४	गोरखा	गोरखा	देउराली	१४	३	३५५	१००	०	०	०
५१६५	गोरखा	गोरखा	देउराली	१४	३	३५७	१००	०	०	०
५१६६	गोरखा	गोरखा	देउराली	१४	३	३५८	१००	०	०	०
५१६७	गोरखा	गोरखा	देउराली	१४	३	३५९	१००	०	०	०
५१६८	गोरखा	गोरखा	देउराली	१४	३	३६०	१००	०	०	०
५१६९	गोरखा	गोरखा	देउराली	१४	३	३६२	१००	०	०	०
५१७०	गोरखा	गोरखा	देउराली	१४	३	३६५	१००	०	०	०
५१७१	गोरखा	गोरखा	देउराली	१४	३	३६६	१००	०	०	०
५१७२	गोरखा	गोरखा	देउराली	१४	३	३६७	१००	०	०	०
५१७३	गोरखा	गोरखा	देउराली	१४	३	३६८	१००	०	०	०
५१७४	गोरखा	गोरखा	देउराली	१४	३	३६९	१००	०	०	०
५१७५	गोरखा	गोरखा	देउराली	१४	३	३७०	१००	०	०	०
५१७६	गोरखा	गोरखा	देउराली	१४	३	३७१	१००	०	०	०
५१७७	गोरखा	गोरखा	देउराली	१४	३	३७४	१००	०	०	०
५१७८	गोरखा	गोरखा	देउराली	१४	३	३७५	१००	०	०	०
५१७९	गोरखा	गोरखा	देउराली	१४	३	३७६	१००	०	०	०
५१८०	गोरखा	गोरखा	देउराली	१४	३	३७७	१००	०	०	०
५१८१	गोरखा	गोरखा	देउराली	१४	३	३७८	१००	०	०	०
५१८२	गोरखा	गोरखा	देउराली	१४	३	३७९	१००	०	०	०
५१८३	गोरखा	गोरखा	देउराली	१४	३	३८०	१००	०	०	०
५१८४	गोरखा	गोरखा	देउराली	१४	३	३८१	१००	०	०	०
५१८५	गोरखा	गोरखा	देउराली	१४	३	३८२	१००	०	०	०
५१८६	गोरखा	गोरखा	देउराली	१४	३	३८३	१००	०	०	०
५१८७	गोरखा	गोरखा	देउराली	१४	३	३८४	१००	०	०	०
५१८८	गोरखा	गोरखा	देउराली	१४	३	३८५	१००	०	०	०
५१८९	गोरखा	गोरखा	देउराली	१४	३	३८६	१००	०	०	०
५१९०	गोरखा	गोरखा	देउराली	१४	३	३८७	१००	०	०	०



कृष्ण बहादुर राना मगर
नगर प्रमुख

गोरखा नगरपालिकाको भू-उपयोग क्षेत्र वर्गीकरण सम्बन्धी मापदण्ड तथा विवरणहरू- २०८२

गोरखा नगरपालिकाको साविक देउराली गा.वि.स. हाल वडा नं. १३ र १४ को कित्तागत विवरणहरू										
सि नं.	जिल्ला	स्थानीय तह	साविक गा वि स	हालको वार्ड	साविक वार्ड	कित्ता नं.	कृषि क्षेत्र	बसोबास क्षेत्र	व्यवसायिक क्षेत्र	औद्योगिक क्षेत्र
५१९१	गोरखा	गोरखा	देउराली	१४	३	३८९	१००	०	०	०
५१९२	गोरखा	गोरखा	देउराली	१४	३	३९०	१००	०	०	०
५१९३	गोरखा	गोरखा	देउराली	१४	३	३९४	१००	०	०	०
५१९४	गोरखा	गोरखा	देउराली	१४	३	३९५	१००	०	०	०
५१९५	गोरखा	गोरखा	देउराली	१४	३	३९६	१००	०	०	०
५१९६	गोरखा	गोरखा	देउराली	१४	३	३९७	१००	०	०	०
५१९७	गोरखा	गोरखा	देउराली	१४	३	३९८	१००	०	०	०
५१९८	गोरखा	गोरखा	देउराली	१४	३	३९९	१००	०	०	०
५१९९	गोरखा	गोरखा	देउराली	१४	३	४००	१००	०	०	०
५२००	गोरखा	गोरखा	देउराली	१४	३	४०१	१००	०	०	०
५२०१	गोरखा	गोरखा	देउराली	१४	३	४०३	१००	०	०	०
५२०२	गोरखा	गोरखा	देउराली	१४	३	४०४	१००	०	०	०
५२०३	गोरखा	गोरखा	देउराली	१४	३	४०६	१००	०	०	०
५२०४	गोरखा	गोरखा	देउराली	१४	३	४०७	१००	०	०	०
५२०५	गोरखा	गोरखा	देउराली	१४	३	४०८	१००	०	०	०
५२०६	गोरखा	गोरखा	देउराली	१४	३	४१०	१००	०	०	०
५२०७	गोरखा	गोरखा	देउराली	१४	३	४११	१००	०	०	०
५२०८	गोरखा	गोरखा	देउराली	१४	३	४१२	१००	०	०	०
५२०९	गोरखा	गोरखा	देउराली	१४	३	४१३	०	१००	०	०
५२१०	गोरखा	गोरखा	देउराली	१४	३	४१४	१००	०	०	०
५२११	गोरखा	गोरखा	देउराली	१४	३	४१५	८५	१५	०	०
५२१२	गोरखा	गोरखा	देउराली	१४	३	४१६	१००	०	०	०
५२१३	गोरखा	गोरखा	देउराली	१४	३	४१७	१००	०	०	०
५२१४	गोरखा	गोरखा	देउराली	१४	३	४१८	१००	०	०	०
५२१५	गोरखा	गोरखा	देउराली	१४	३	४१९	१००	०	०	०
५२१६	गोरखा	गोरखा	देउराली	१४	३	४२०	१००	०	०	०
५२१७	गोरखा	गोरखा	देउराली	१४	३	४२१	०	१००	०	०
५२१८	गोरखा	गोरखा	देउराली	१४	३	४२२	९०	१०	०	०
५२१९	गोरखा	गोरखा	देउराली	१४	३	४२३	१००	०	०	०
५२२०	गोरखा	गोरखा	देउराली	१४	३	४२४	०	१००	०	०



कृष्ण बहादुर राना मगर
नगर प्रमुख

गोरखा नगरपालिकाको भू-उपयोग क्षेत्र वर्गीकरण सम्बन्धी मापदण्ड तथा विवरणहरू- २०८२

गोरखा नगरपालिकाको साविक देउराली गा.वि.स. हाल वडा नं. १३ र १४ को कितागत विवरणहरू										
सि.नं.	जिल्ला	स्थानीय तह	साविक गा वि स	हालको वार्ड	साविक वार्ड	किता नं.	कृषि क्षेत्र	बसोबास क्षेत्र	व्यवसायिक क्षेत्र	औद्योगिक क्षेत्र
५२२१	गोरखा	गोरखा	देउराली	१४	३	४२५	०	१००	०	०
५२२२	गोरखा	गोरखा	देउराली	१४	३	४२६	०	१००	०	०
५२२३	गोरखा	गोरखा	देउराली	१४	३	४२७	०	१००	०	०
५२२४	गोरखा	गोरखा	देउराली	१४	३	४२८	०	१००	०	०
५२२५	गोरखा	गोरखा	देउराली	१४	३	४२९	०	१००	०	०
५२२६	गोरखा	गोरखा	देउराली	१४	३	४३०	१००	०	०	०
५२२७	गोरखा	गोरखा	देउराली	१४	३	४३१	१००	०	०	०
५२२८	गोरखा	गोरखा	देउराली	१४	३	४३२	१००	०	०	०
५२२९	गोरखा	गोरखा	देउराली	१४	३	४३३	०	१००	०	०
५२३०	गोरखा	गोरखा	देउराली	१४	३	४३४	०	१००	०	०
५२३१	गोरखा	गोरखा	देउराली	१४	३	४३६	०	१००	०	०
५२३२	गोरखा	गोरखा	देउराली	१४	३	४४०	०	१००	०	०
५२३३	गोरखा	गोरखा	देउराली	१४	३	४४१	०	१००	०	०
५२३४	गोरखा	गोरखा	देउराली	१४	३	४४३	०	१००	०	०
५२३५	गोरखा	गोरखा	देउराली	१४	३	४४४	०	१००	०	०
५२३६	गोरखा	गोरखा	देउराली	१४	३	४४५	०	१००	०	०
५२३७	गोरखा	गोरखा	देउराली	१४	३	४४६	०	१००	०	०
५२३८	गोरखा	गोरखा	देउराली	१४	३	४४७	०	१००	०	०
५२३९	गोरखा	गोरखा	देउराली	१४	३	४४८	६४	३६	०	०
५२४०	गोरखा	गोरखा	देउराली	१४	३	४४९	०	१००	०	०
५२४१	गोरखा	गोरखा	देउराली	१४	३	४५२	०	१००	०	०
५२४२	गोरखा	गोरखा	देउराली	१४	३	४५४	०	१००	०	०
५२४३	गोरखा	गोरखा	देउराली	१४	३	४५५	०	१००	०	०
५२४४	गोरखा	गोरखा	देउराली	१४	३	४५६	०	१००	०	०
५२४५	गोरखा	गोरखा	देउराली	१४	३	४५७	०	१००	०	०
५२४६	गोरखा	गोरखा	देउराली	१४	३	४५८	०	१००	०	०
५२४७	गोरखा	गोरखा	देउराली	१४	३	४५९	०	१००	०	०
५२४८	गोरखा	गोरखा	देउराली	१४	३	४६०	०	१००	०	०
५२४९	गोरखा	गोरखा	देउराली	१४	३	४६२	०	१००	०	०
५२५०	गोरखा	गोरखा	देउराली	१४	३	४६३	०	१००	०	०



कृष्ण बहादुर राना मगर
नगर प्रमुख

गोरखा नगरपालिकाको भू-उपयोग क्षेत्र वर्गीकरण सम्बन्धी मापदण्ड तथा विवरणहरू- २०८२

गोरखा नगरपालिकाको साविक देउराली गा.वि.स. हाल वडा नं. १३ र १४ को कितागत विवरणहरू										
सि नं.	जिल्ला	स्थानीय तह	साविक गा वि स	हालको वार्ड	साविक वार्ड	किता नं.	कृषि क्षेत्र	बसोबास क्षेत्र	व्यवसायिक क्षेत्र	औद्योगिक क्षेत्र
५२५१	गोरखा	गोरखा	देउराली	१४	३	४६४	१००	०	०	०
५२५२	गोरखा	गोरखा	देउराली	१४	३	४६५	०	१००	०	०
५२५३	गोरखा	गोरखा	देउराली	१४	३	४६६	१००	०	०	०
५२५४	गोरखा	गोरखा	देउराली	१४	३	४६७	१००	०	०	०
५२५५	गोरखा	गोरखा	देउराली	१४	३	४६८	०	१००	०	०
५२५६	गोरखा	गोरखा	देउराली	१४	३	४६९	०	१००	०	०
५२५७	गोरखा	गोरखा	देउराली	१४	३	४७०	०	१००	०	०
५२५८	गोरखा	गोरखा	देउराली	१४	३	४७१	०	१००	०	०
५२५९	गोरखा	गोरखा	देउराली	१४	३	४७२	०	१००	०	०
५२६०	गोरखा	गोरखा	देउराली	१४	३	४७४	०	१००	०	०
५२६१	गोरखा	गोरखा	देउराली	१४	३	४७५	१००	०	०	०
५२६२	गोरखा	गोरखा	देउराली	१४	३	४७६	०	१००	०	०
५२६३	गोरखा	गोरखा	देउराली	१४	३	४७७	९३	७	०	०
५२६४	गोरखा	गोरखा	देउराली	१४	३	४७८	०	१००	०	०
५२६५	गोरखा	गोरखा	देउराली	१४	३	४७९	०	१००	०	०
५२६६	गोरखा	गोरखा	देउराली	१४	३	४८१	०	१००	०	०
५२६७	गोरखा	गोरखा	देउराली	१४	३	४८२	१००	०	०	०
५२६८	गोरखा	गोरखा	देउराली	१४	३	४८३	०	१००	०	०
५२६९	गोरखा	गोरखा	देउराली	१४	३	४८४	०	१००	०	०
५२७०	गोरखा	गोरखा	देउराली	१४	३	४८५	१००	०	०	०
५२७१	गोरखा	गोरखा	देउराली	१४	३	४८६	७९	२१	०	०
५२७२	गोरखा	गोरखा	देउराली	१४	३	४८७	१००	०	०	०
५२७३	गोरखा	गोरखा	देउराली	१४	३	४८८	१००	०	०	०
५२७४	गोरखा	गोरखा	देउराली	१४	३	४८९	१००	०	०	०
५२७५	गोरखा	गोरखा	देउराली	१४	३	४९०	०	१००	०	०
५२७६	गोरखा	गोरखा	देउराली	१४	३	४९१	०	१००	०	०
५२७७	गोरखा	गोरखा	देउराली	१४	३	४९२	०	१००	०	०
५२७८	गोरखा	गोरखा	देउराली	१४	३	४९४	९४	६	०	०
५२७९	गोरखा	गोरखा	देउराली	१४	३	४९५	१००	०	०	०
५२८०	गोरखा	गोरखा	देउराली	१४	३	४९८	०	१००	०	०



कृष्ण बहादुर राना मगर
नगर प्रमुख

गोरखा नगरपालिकाको भू-उपयोग क्षेत्र वर्गीकरण सम्बन्धी मापदण्ड तथा विवरणहरू-२०८२

गोरखा नगरपालिकाको साविक देउराली गा.वि.स. हाल वडा नं. १३ र १४ को कितागत विवरणहरू										
सि.नं.	जिल्ला	स्थानीय तह	साविक गा वि स	हालको वार्ड	साविक वार्ड	किता नं.	कृषि क्षेत्र	बसोबास क्षेत्र	व्यवसायिक क्षेत्र	औद्योगिक क्षेत्र
५२८१	गोरखा	गोरखा	देउराली	१४	३	४९९	०	१००	०	०
५२८२	गोरखा	गोरखा	देउराली	१४	३	५००	०	१००	०	०
५२८३	गोरखा	गोरखा	देउराली	१४	३	५०१	०	१००	०	०
५२८४	गोरखा	गोरखा	देउराली	१४	३	५०२	०	१००	०	०
५२८५	गोरखा	गोरखा	देउराली	१४	३	५०५	१००	०	०	०
५२८६	गोरखा	गोरखा	देउराली	१४	३	५०७	१००	०	०	०
५२८७	गोरखा	गोरखा	देउराली	१४	३	५०८	०	१००	०	०
५२८८	गोरखा	गोरखा	देउराली	१४	३	५११	१००	०	०	०
५२८९	गोरखा	गोरखा	देउराली	१४	३	५१२	०	१००	०	०
५२९०	गोरखा	गोरखा	देउराली	१४	३	५१५	१००	०	०	०
५२९१	गोरखा	गोरखा	देउराली	१४	३	५१८	०	१००	०	०
५२९२	गोरखा	गोरखा	देउराली	१४	३	५२१	१००	०	०	०
५२९३	गोरखा	गोरखा	देउराली	१४	३	५२४	०	१००	०	०
५२९४	गोरखा	गोरखा	देउराली	१४	३	५२५	०	१००	०	०
५२९५	गोरखा	गोरखा	देउराली	१४	३	५२८	८५	१५	०	०
५२९६	गोरखा	गोरखा	देउराली	१४	३	५२९	०	१००	०	०
५२९७	गोरखा	गोरखा	देउराली	१४	३	५३०	१००	०	०	०
५२९८	गोरखा	गोरखा	देउराली	१४	३	५३२	१००	०	०	०
५२९९	गोरखा	गोरखा	देउराली	१४	३	५३३	१००	०	०	०
५३००	गोरखा	गोरखा	देउराली	१४	३	५३४	१००	०	०	०
५३०१	गोरखा	गोरखा	देउराली	१४	३	५३८	०	१००	०	०
५३०२	गोरखा	गोरखा	देउराली	१४	३	५३९	९६	४	०	०
५३०३	गोरखा	गोरखा	देउराली	१४	३	५४२	९०	१०	०	०
५३०४	गोरखा	गोरखा	देउराली	१४	३	५४३	८६	१४	०	०
५३०५	गोरखा	गोरखा	देउराली	१४	३	५४४	७७	२३	०	०
५३०६	गोरखा	गोरखा	देउराली	१४	३	५४५	०	१००	०	०
५३०७	गोरखा	गोरखा	देउराली	१४	३	५४७	१००	०	०	०
५३०८	गोरखा	गोरखा	देउराली	१४	३	५४९	१००	०	०	०
५३०९	गोरखा	गोरखा	देउराली	१४	३	५५०	१००	०	०	०
५३१०	गोरखा	गोरखा	देउराली	१४	३	५५२	१००	०	०	०



कृष्ण बहादुर राना मगर
नगर प्रमुख

गोरखा नगरपालिकाको भू-उपयोग क्षेत्र वर्गीकरण सम्बन्धी मापदण्ड तथा विवरणहरू- २०८२

गोरखा नगरपालिकाको साविक देउराली गा.वि.स. हाल वडा नं. १३ र १४ को कितागत विवरणहरू										
सि नं.	जिल्ला	स्थानीय तह	साविक गा वि स	हालको वार्ड	साविक वार्ड	किता नं.	कृषि क्षेत्र	बसोबास क्षेत्र	व्यवसायिक क्षेत्र	औद्योगिक क्षेत्र
५३११	गोरखा	गोरखा	देउराली	१४	३	५५३	१००	०	०	०
५३१२	गोरखा	गोरखा	देउराली	१४	३	५५४	१००	०	०	०
५३१३	गोरखा	गोरखा	देउराली	१४	३	५५५	१००	०	०	०
५३१४	गोरखा	गोरखा	देउराली	१४	३	५५६	१००	०	०	०
५३१५	गोरखा	गोरखा	देउराली	१४	३	५५७	१००	०	०	०
५३१६	गोरखा	गोरखा	देउराली	१४	३	५५८	१००	०	०	०
५३१७	गोरखा	गोरखा	देउराली	१४	३	५५९	१००	०	०	०
५३१८	गोरखा	गोरखा	देउराली	१४	३	५६०	१००	०	०	०
५३१९	गोरखा	गोरखा	देउराली	१४	३	५६१	१००	०	०	०
५३२०	गोरखा	गोरखा	देउराली	१४	३	५६२	१००	०	०	०
५३२१	गोरखा	गोरखा	देउराली	१४	३	५६३	१००	०	०	०
५३२२	गोरखा	गोरखा	देउराली	१४	३	५६४	१००	०	०	०
५३२३	गोरखा	गोरखा	देउराली	१४	३	५६५	१००	०	०	०
५३२४	गोरखा	गोरखा	देउराली	१४	३	५६६	१००	०	०	०
५३२५	गोरखा	गोरखा	देउराली	१४	३	५६७	१००	०	०	०
५३२६	गोरखा	गोरखा	देउराली	१४	३	५६८	०	१००	०	०
५३२७	गोरखा	गोरखा	देउराली	१४	३	५६९	१००	०	०	०
५३२८	गोरखा	गोरखा	देउराली	१४	३	५७०	०	१००	०	०
५३२९	गोरखा	गोरखा	देउराली	१४	३	५७१	०	१००	०	०
५३३०	गोरखा	गोरखा	देउराली	१४	३	५७२	१००	०	०	०
५३३१	गोरखा	गोरखा	देउराली	१४	३	५७३	०	१००	०	०
५३३२	गोरखा	गोरखा	देउराली	१४	३	५७४	०	१००	०	०
५३३३	गोरखा	गोरखा	देउराली	१४	३	५७५	०	१००	०	०
५३३४	गोरखा	गोरखा	देउराली	१४	३	५७६	०	१००	०	०
५३३५	गोरखा	गोरखा	देउराली	१४	३	५७७	०	१००	०	०
५३३६	गोरखा	गोरखा	देउराली	१४	३	५७८	१००	०	०	०
५३३७	गोरखा	गोरखा	देउराली	१४	३	५७९	१००	०	०	०
५३३८	गोरखा	गोरखा	देउराली	१४	३	५८०	०	१००	०	०
५३३९	गोरखा	गोरखा	देउराली	१४	३	५८१	०	१००	०	०
५३४०	गोरखा	गोरखा	देउराली	१४	३	५८२	१००	०	०	०
५३४१	गोरखा	गोरखा	देउराली	१४	३	५८३	१००	०	०	०
५३४२	गोरखा	गोरखा	देउराली	१४	३	५८४	०	१००	०	०
५३४३	गोरखा	गोरखा	देउराली	१४	३	५८५	०	१००	०	०
५३४४	गोरखा	गोरखा	देउराली	१४	३	५८६	०	१००	०	०



कृष्ण बहादुर राना मगर
नगर प्रमुख

गोरखा नगरपालिकाको भू-उपयोग क्षेत्र वर्गीकरण सम्बन्धी मापदण्ड तथा विवरणहरू-२०८२

गोरखा नगरपालिकाको साविक देउराली गा.वि.स. हाल वडा नं. १३ र १४ को कितागत विवरणहरू										
सि.नं.	जिल्ला	स्थानीय तह	साविक गा वि स	हालको वार्ड	साविक वार्ड	किता नं.	कृषि क्षेत्र	बसोबास क्षेत्र	व्यवसायिक क्षेत्र	औद्योगिक क्षेत्र
५३४१	गोरखा	गोरखा	देउराली	१४	३	५८७	१००	०	०	०
५३४२	गोरखा	गोरखा	देउराली	१४	३	५८८	१००	०	०	०
५३४३	गोरखा	गोरखा	देउराली	१४	३	५८९	१००	०	०	०
५३४४	गोरखा	गोरखा	देउराली	१४	३	५९०	१००	०	०	०
५३४५	गोरखा	गोरखा	देउराली	१४	३	५९१	१००	०	०	०
५३४६	गोरखा	गोरखा	देउराली	१४	३	५९२	१००	०	०	०
५३४७	गोरखा	गोरखा	देउराली	१४	३	५९५	१००	०	०	०
५३४८	गोरखा	गोरखा	देउराली	१४	३	५९७	१००	०	०	०
५३४९	गोरखा	गोरखा	देउराली	१४	३	५९८	९०	१०	०	०
५३५०	गोरखा	गोरखा	देउराली	१४	३	५९९	८८	१२	०	०
५३५१	गोरखा	गोरखा	देउराली	१४	३	६०१	०	१००	०	०
५३५२	गोरखा	गोरखा	देउराली	१४	३	६०२	०	१००	०	०
५३५३	गोरखा	गोरखा	देउराली	१४	३	६०४	०	१००	०	०
५३५४	गोरखा	गोरखा	देउराली	१४	३	६०५	०	१००	०	०
५३५५	गोरखा	गोरखा	देउराली	१४	३	६०६	०	१००	०	०
५३५६	गोरखा	गोरखा	देउराली	१४	३	६०७	०	१००	०	०
५३५७	गोरखा	गोरखा	देउराली	१४	३	६१०	०	१००	०	०
५३५८	गोरखा	गोरखा	देउराली	१४	३	६११	०	१००	०	०
५३५९	गोरखा	गोरखा	देउराली	१४	३	६१२	०	१००	०	०
५३६०	गोरखा	गोरखा	देउराली	१४	३	६१३	१००	०	०	०
५३६१	गोरखा	गोरखा	देउराली	१४	३	६१४	०	१००	०	०
५३६२	गोरखा	गोरखा	देउराली	१४	३	६१५	०	१००	०	०
५३६३	गोरखा	गोरखा	देउराली	१४	३	६१६	०	१००	०	०
५३६४	गोरखा	गोरखा	देउराली	१४	३	६१७	०	१००	०	०
५३६५	गोरखा	गोरखा	देउराली	१४	३	६१८	०	१००	०	०
५३६६	गोरखा	गोरखा	देउराली	१४	३	६२०	०	१००	०	०
५३६७	गोरखा	गोरखा	देउराली	१४	३	६२१	०	१००	०	०
५३६८	गोरखा	गोरखा	देउराली	१४	३	६२२	१००	०	०	०
५३६९	गोरखा	गोरखा	देउराली	१४	३	६२३	०	१००	०	०
५३७०	गोरखा	गोरखा	देउराली	१४	३	६२४	१००	०	०	०



कृष्ण बहादुर राना मगर
नगर प्रमुख

गोरखा नगरपालिकाको भू-उपयोग क्षेत्र वर्गीकरण सम्बन्धी मापदण्ड तथा विवरणहरू- २०८२

गोरखा नगरपालिकाको साविक देउराली गा.वि.स. हाल वडा नं. १३ र १४ को कित्तागत विवरणहरू										
सि.नं.	जिल्ला	स्थानीय तह	साविक गा वि स	हालको वार्ड	साविक वार्ड	कित्ता नं.	कृषि क्षेत्र	बसोबास क्षेत्र	व्यवसायिक क्षेत्र	औद्योगिक क्षेत्र
५३७१	गोरखा	गोरखा	देउराली	१४	३	६२६	१००	०	०	०
५३७२	गोरखा	गोरखा	देउराली	१४	३	६२७	८६	१४	०	०
५३७३	गोरखा	गोरखा	देउराली	१४	३	६२८	०	१००	०	०
५३७४	गोरखा	गोरखा	देउराली	१४	३	६२९	०	१००	०	०
५३७५	गोरखा	गोरखा	देउराली	१४	३	६३०	०	१००	०	०
५३७६	गोरखा	गोरखा	देउराली	१४	३	६३१	०	१००	०	०
५३७७	गोरखा	गोरखा	देउराली	१४	३	६३२	०	१००	०	०
५३७८	गोरखा	गोरखा	देउराली	१४	३	६३३	१००	०	०	०
५३७९	गोरखा	गोरखा	देउराली	१४	३	६३४	०	१००	०	०
५३८०	गोरखा	गोरखा	देउराली	१४	३	६३५	०	१००	०	०
५३८१	गोरखा	गोरखा	देउराली	१४	३	६३७	०	१००	०	०
५३८२	गोरखा	गोरखा	देउराली	१४	३	६३८	०	१००	०	०
५३८३	गोरखा	गोरखा	देउराली	१४	३	६३९	०	१००	०	०
५३८४	गोरखा	गोरखा	देउराली	१४	३	६४०	०	१००	०	०
५३८५	गोरखा	गोरखा	देउराली	१४	३	६४२	०	१००	०	०
५३८६	गोरखा	गोरखा	देउराली	१४	३	६४३	०	१००	०	०
५३८७	गोरखा	गोरखा	देउराली	१४	३	६४४	०	१००	०	०
५३८८	गोरखा	गोरखा	देउराली	१४	३	६४५	०	१००	०	०
५३८९	गोरखा	गोरखा	देउराली	१४	३	६४७	०	१००	०	०
५३९०	गोरखा	गोरखा	देउराली	१४	३	६४८	०	१००	०	०
५३९१	गोरखा	गोरखा	देउराली	१४	३	६४९	०	१००	०	०
५३९२	गोरखा	गोरखा	देउराली	१४	३	६५०	९८	२	०	०
५३९३	गोरखा	गोरखा	देउराली	१४	३	६५२	०	१००	०	०
५३९४	गोरखा	गोरखा	देउराली	१४	३	६५४	०	१००	०	०
५३९५	गोरखा	गोरखा	देउराली	१४	३	६५७	०	१००	०	०
५३९६	गोरखा	गोरखा	देउराली	१४	३	६५८	०	१००	०	०
५३९७	गोरखा	गोरखा	देउराली	१४	३	६५९	०	१००	०	०
५३९८	गोरखा	गोरखा	देउराली	१४	३	६६१	०	१००	०	०
५३९९	गोरखा	गोरखा	देउराली	१४	३	६६२	०	१००	०	०
५४००	गोरखा	गोरखा	देउराली	१४	३	६६८	१००	०	०	०



कृष्ण बहादुर राना मगर
नगर प्रमुख

गोरखा नगरपालिकाको भू-उपयोग क्षेत्र वर्गीकरण सम्बन्धी मापदण्ड तथा विवरणहरू-२०८२

गोरखा नगरपालिकाको साविक देउराली गा.वि.स. हाल वडा नं. १३ र १४ को कितागत विवरणहरू										
सि.नं.	जिल्ला	स्थानीय तह	साविक गा वि स	हालको वार्ड	साविक वार्ड	किता नं.	कृषि क्षेत्र	बसोबास क्षेत्र	व्यवसायिक क्षेत्र	औद्योगिक क्षेत्र
५४०१	गोरखा	गोरखा	देउराली	१४	३	६७०	१००	०	०	०
५४०२	गोरखा	गोरखा	देउराली	१४	३	६७३	१००	०	०	०
५४०३	गोरखा	गोरखा	देउराली	१४	३	६७४	९६	४	०	०
५४०४	गोरखा	गोरखा	देउराली	१४	३	६७५	१००	०	०	०
५४०५	गोरखा	गोरखा	देउराली	१४	३	६७६	१००	०	०	०
५४०६	गोरखा	गोरखा	देउराली	१४	३	६७७	१००	०	०	०
५४०७	गोरखा	गोरखा	देउराली	१४	३	६७८	१००	०	०	०
५४०८	गोरखा	गोरखा	देउराली	१४	३	६८०	१००	०	०	०
५४०९	गोरखा	गोरखा	देउराली	१४	३	६८२	१००	०	०	०
५४१०	गोरखा	गोरखा	देउराली	१४	३	६८४	०	१००	०	०
५४११	गोरखा	गोरखा	देउराली	१४	३	६८७	१००	०	०	०
५४१२	गोरखा	गोरखा	देउराली	१४	३	६८९	९०	१०	०	०
५४१३	गोरखा	गोरखा	देउराली	१४	३	६९०	१००	०	०	०
५४१४	गोरखा	गोरखा	देउराली	१४	३	६९२	०	१००	०	०
५४१५	गोरखा	गोरखा	देउराली	१४	३	६९३	०	१००	०	०
५४१६	गोरखा	गोरखा	देउराली	१४	३	६९४	०	१००	०	०
५४१७	गोरखा	गोरखा	देउराली	१४	३	६९५	०	१००	०	०
५४१८	गोरखा	गोरखा	देउराली	१४	३	६९९	०	१००	०	०
५४१९	गोरखा	गोरखा	देउराली	१४	३	७००	०	१००	०	०
५४२०	गोरखा	गोरखा	देउराली	१४	३	७०२	०	१००	०	०
५४२१	गोरखा	गोरखा	देउराली	१४	३	७०३	०	१००	०	०
५४२२	गोरखा	गोरखा	देउराली	१४	३	७०४	०	१००	०	०
५४२३	गोरखा	गोरखा	देउराली	१४	३	७०५	०	१००	०	०
५४२४	गोरखा	गोरखा	देउराली	१४	३	७०६	०	१००	०	०
५४२५	गोरखा	गोरखा	देउराली	१४	३	७०७	०	१००	०	०
५४२६	गोरखा	गोरखा	देउराली	१४	३	७०८	०	१००	०	०
५४२७	गोरखा	गोरखा	देउराली	१४	३	७१३	०	१००	०	०
५४२८	गोरखा	गोरखा	देउराली	१४	३	७१४	०	१००	०	०
५४२९	गोरखा	गोरखा	देउराली	१४	३	७१५	०	१००	०	०
५४३०	गोरखा	गोरखा	देउराली	१४	३	७१७	०	१००	०	०



कृष्ण बहादुर राना मगर
नगर प्रमुख

गोरखा नगरपालिकाको भू-उपयोग क्षेत्र वर्गीकरण सम्बन्धी मापदण्ड तथा विवरणहरू- २०८२

गोरखा नगरपालिकाको साविक देउराली गा.वि.स. हाल वडा नं. १३ र १४ को कितागत विवरणहरू										
सि.नं.	जिल्ला	स्थानीय तह	साविक गा वि स	हालको वार्ड	साविक वार्ड	किता नं.	कृषि क्षेत्र	बसोबास क्षेत्र	व्यवसायिक क्षेत्र	औद्योगिक क्षेत्र
५४३१	गोरखा	गोरखा	देउराली	१४	३	७१८	०	१००	०	०
५४३२	गोरखा	गोरखा	देउराली	१४	३	७१९	०	१००	०	०
५४३३	गोरखा	गोरखा	देउराली	१४	३	७२०	८३	१७	०	०
५४३४	गोरखा	गोरखा	देउराली	१४	३	७२१	१००	०	०	०
५४३५	गोरखा	गोरखा	देउराली	१४	३	७२२	०	१००	०	०
५४३६	गोरखा	गोरखा	देउराली	१४	३	७२४	९१	९	०	०
५४३७	गोरखा	गोरखा	देउराली	१४	३	७२५	१००	०	०	०
५४३८	गोरखा	गोरखा	देउराली	१४	३	७२७	०	१००	०	०
५४३९	गोरखा	गोरखा	देउराली	१४	३	७२८	०	१००	०	०
५४४०	गोरखा	गोरखा	देउराली	१४	३	७२९	०	१००	०	०
५४४१	गोरखा	गोरखा	देउराली	१४	३	७३०	०	१००	०	०
५४४२	गोरखा	गोरखा	देउराली	१४	३	७३२	०	१००	०	०
५४४३	गोरखा	गोरखा	देउराली	१४	३	७३४	०	१००	०	०
५४४४	गोरखा	गोरखा	देउराली	१४	३	७३५	०	१००	०	०
५४४५	गोरखा	गोरखा	देउराली	१४	३	७३७	०	१००	०	०
५४४६	गोरखा	गोरखा	देउराली	१४	३	७४०	१००	०	०	०
५४४७	गोरखा	गोरखा	देउराली	१४	३	७४१	१००	०	०	०
५४४८	गोरखा	गोरखा	देउराली	१४	३	७४२	१००	०	०	०
५४४९	गोरखा	गोरखा	देउराली	१४	३	७४९	१००	०	०	०
५४५०	गोरखा	गोरखा	देउराली	१४	३	७५०	१००	०	०	०
५४५१	गोरखा	गोरखा	देउराली	१४	३	७५२	१००	०	०	०
५४५२	गोरखा	गोरखा	देउराली	१४	३	७५३	०	१००	०	०
५४५३	गोरखा	गोरखा	देउराली	१४	३	७५७	१००	०	०	०
५४५४	गोरखा	गोरखा	देउराली	१४	३	७५८	१००	०	०	०
५४५५	गोरखा	गोरखा	देउराली	१४	३	७५९	१००	०	०	०
५४५६	गोरखा	गोरखा	देउराली	१४	३	७६०	१००	०	०	०
५४५७	गोरखा	गोरखा	देउराली	१४	३	७६१	१००	०	०	०
५४५८	गोरखा	गोरखा	देउराली	१४	३	७६२	१००	०	०	०
५४५९	गोरखा	गोरखा	देउराली	१४	३	७६३	१००	०	०	०
५४६०	गोरखा	गोरखा	देउराली	१४	३	७६५	१००	०	०	०



कृष्ण बहादुर राना मगर
नगर प्रमुख

गोरखा नगरपालिकाको भू-उपयोग क्षेत्र वर्गीकरण सम्बन्धी मापदण्ड तथा विवरणहरू-२०८२

गोरखा नगरपालिकाको साविक देउराली गा.वि.स. हाल वडा नं. १३ र १४ को कितागत विवरणहरू										
सि.नं.	जिल्ला	स्थानीय तह	साविक गा वि स	हालको वार्ड	साविक वार्ड	किता नं.	कृषि क्षेत्र	बसोबास क्षेत्र	व्यवसायिक क्षेत्र	औद्योगिक क्षेत्र
५४६१	गोरखा	गोरखा	देउराली	१४	३	७६६	०	१००	०	०
५४६२	गोरखा	गोरखा	देउराली	१४	३	७६७	०	१००	०	०
५४६३	गोरखा	गोरखा	देउराली	१४	३	७६८	१००	०	०	०
५४६४	गोरखा	गोरखा	देउराली	१४	३	७७०	१००	०	०	०
५४६५	गोरखा	गोरखा	देउराली	१४	३	७७१	१००	०	०	०
५४६६	गोरखा	गोरखा	देउराली	१४	३	७७२	१००	०	०	०
५४६७	गोरखा	गोरखा	देउराली	१४	३	७७४	१००	०	०	०
५४६८	गोरखा	गोरखा	देउराली	१४	३	७७५	१००	०	०	०
५४६९	गोरखा	गोरखा	देउराली	१४	३	७७८	०	१००	०	०
५४७०	गोरखा	गोरखा	देउराली	१४	३	७८२	०	१००	०	०
५४७१	गोरखा	गोरखा	देउराली	१४	३	७८३	०	१००	०	०
५४७२	गोरखा	गोरखा	देउराली	१४	३	७८४	१००	०	०	०
५४७३	गोरखा	गोरखा	देउराली	१४	३	७८५	०	१००	०	०
५४७४	गोरखा	गोरखा	देउराली	१४	३	७८६	१००	०	०	०
५४७५	गोरखा	गोरखा	देउराली	१४	३	७८७	१००	०	०	०
५४७६	गोरखा	गोरखा	देउराली	१४	३	७९०	९५	५	०	०
५४७७	गोरखा	गोरखा	देउराली	१४	३	७९१	१००	०	०	०
५४७८	गोरखा	गोरखा	देउराली	१४	३	७९२	१००	०	०	०
५४७९	गोरखा	गोरखा	देउराली	१४	३	७९३	१००	०	०	०
५४८०	गोरखा	गोरखा	देउराली	१४	३	७९५	१००	०	०	०
५४८१	गोरखा	गोरखा	देउराली	१४	३	७९६	१००	०	०	०
५४८२	गोरखा	गोरखा	देउराली	१४	३	७९७	१००	०	०	०
५४८३	गोरखा	गोरखा	देउराली	१४	३	८००	०	१००	०	०
५४८४	गोरखा	गोरखा	देउराली	१४	३	८०१	१००	०	०	०
५४८५	गोरखा	गोरखा	देउराली	१४	३	८०२	०	१००	०	०
५४८६	गोरखा	गोरखा	देउराली	१४	३	८०३	१००	०	०	०
५४८७	गोरखा	गोरखा	देउराली	१४	३	८०४	१००	०	०	०
५४८८	गोरखा	गोरखा	देउराली	१४	३	८०५	१००	०	०	०
५४८९	गोरखा	गोरखा	देउराली	१४	३	८०६	०	१००	०	०
५४९०	गोरखा	गोरखा	देउराली	१४	३	८०७	०	१००	०	०



कृष्ण बहादुर राना मगर
नगर प्रमुख

गोरखा नगरपालिकाको भू-उपयोग क्षेत्र वर्गीकरण सम्बन्धी मापदण्ड तथा विवरणहरू- २०८२

गोरखा नगरपालिकाको साविक देउराली गा.वि.स. हाल वडा नं. १३ र १४ को कितागत विवरणहरू										
सि.नं.	जिल्ला	स्थानीय तह	साविक गा वि स	हालको वार्ड	साविक वार्ड	किता नं.	कृषि क्षेत्र	बसोबास क्षेत्र	व्यवसायिक क्षेत्र	औद्योगिक क्षेत्र
५४९१	गोरखा	गोरखा	देउराली	१४	३	८०८	१००	०	०	०
५४९२	गोरखा	गोरखा	देउराली	१४	३	८०९	१००	०	०	०
५४९३	गोरखा	गोरखा	देउराली	१४	३	८१०	१००	०	०	०
५४९४	गोरखा	गोरखा	देउराली	१४	३	८११	१००	०	०	०
५४९५	गोरखा	गोरखा	देउराली	१४	३	८१२	७८	२२	०	०
५४९६	गोरखा	गोरखा	देउराली	१४	३	८१३	०	१००	०	०
५४९७	गोरखा	गोरखा	देउराली	१४	३	८१४	०	१००	०	०
५४९८	गोरखा	गोरखा	देउराली	१४	३	८१५	०	१००	०	०
५४९९	गोरखा	गोरखा	देउराली	१४	३	८१६	०	१००	०	०
५५००	गोरखा	गोरखा	देउराली	१४	३	८१७	०	१००	०	०
५५०१	गोरखा	गोरखा	देउराली	१४	३	८१८	१००	०	०	०
५५०२	गोरखा	गोरखा	देउराली	१४	३	८१९	०	१००	०	०
५५०३	गोरखा	गोरखा	देउराली	१४	३	८२०	०	१००	०	०
५५०४	गोरखा	गोरखा	देउराली	१४	३	८२१	०	१००	०	०
५५०५	गोरखा	गोरखा	देउराली	१४	३	८२२	०	१००	०	०
५५०६	गोरखा	गोरखा	देउराली	१४	३	८२३	१००	०	०	०
५५०७	गोरखा	गोरखा	देउराली	१४	३	८२४	१००	०	०	०
५५०८	गोरखा	गोरखा	देउराली	१४	३	८२५	१००	०	०	०
५५०९	गोरखा	गोरखा	देउराली	१४	३	८२७	०	१००	०	०
५५१०	गोरखा	गोरखा	देउराली	१४	३	८२८	०	१००	०	०
५५११	गोरखा	गोरखा	देउराली	१४	३	८२९	०	१००	०	०
५५१२	गोरखा	गोरखा	देउराली	१४	३	८३१	१००	०	०	०
५५१३	गोरखा	गोरखा	देउराली	१४	३	८३४	१००	०	०	०
५५१४	गोरखा	गोरखा	देउराली	१४	३	८३५	१००	०	०	०
५५१५	गोरखा	गोरखा	देउराली	१४	३	८३६	१००	०	०	०
५५१६	गोरखा	गोरखा	देउराली	१४	३	८३७	१००	०	०	०
५५१७	गोरखा	गोरखा	देउराली	१४	३	८३८	०	१००	०	०
५५१८	गोरखा	गोरखा	देउराली	१४	३	८३९	०	१००	०	०
५५१९	गोरखा	गोरखा	देउराली	१४	३	८४०	९३	७	०	०
५५२०	गोरखा	गोरखा	देउराली	१४	३	८४१	१००	०	०	०



कृष्ण बहादुर राना मगर
नगर प्रमुख

गोरखा नगरपालिकाको भू-उपयोग क्षेत्र वर्गीकरण सम्बन्धी मापदण्ड तथा विवरणहरू- २०८२

गोरखा नगरपालिकाको साविक देउराली गा.वि.स. हाल वडा नं. १३ र १४ को कितागत विवरणहरू										
सि.नं.	जिल्ला	स्थानीय तह	साविक गा वि स	हालको वार्ड	साविक वार्ड	किता नं.	कृषि क्षेत्र	बसोबास क्षेत्र	व्यवसायिक क्षेत्र	औद्योगिक क्षेत्र
५५२१	गोरखा	गोरखा	देउराली	१४	३	८४३	०	१००	०	०
५५२२	गोरखा	गोरखा	देउराली	१४	३	८४४	०	१००	०	०
५५२३	गोरखा	गोरखा	देउराली	१४	३	८४६	०	१००	०	०
५५२४	गोरखा	गोरखा	देउराली	१४	३	८४७	१००	०	०	०
५५२५	गोरखा	गोरखा	देउराली	१४	३	८४८	१००	०	०	०
५५२६	गोरखा	गोरखा	देउराली	१४	३	८५०	१००	०	०	०
५५२७	गोरखा	गोरखा	देउराली	१४	३	८५२	१००	०	०	०
५५२८	गोरखा	गोरखा	देउराली	१४	३	८५३	१००	०	०	०
५५२९	गोरखा	गोरखा	देउराली	१४	३	८५४	१००	०	०	०
५५३०	गोरखा	गोरखा	देउराली	१४	३	८५५	१००	०	०	०
५५३१	गोरखा	गोरखा	देउराली	१४	३	८५८	१००	०	०	०
५५३२	गोरखा	गोरखा	देउराली	१४	३	८५९	१००	०	०	०
५५३३	गोरखा	गोरखा	देउराली	१४	३	८६०	१००	०	०	०
५५३४	गोरखा	गोरखा	देउराली	१४	३	८६५	०	१००	०	०
५५३५	गोरखा	गोरखा	देउराली	१४	३	८६६	१००	०	०	०
५५३६	गोरखा	गोरखा	देउराली	१४	३	८६७	०	१००	०	०
५५३७	गोरखा	गोरखा	देउराली	१४	३	८६८	०	१००	०	०
५५३८	गोरखा	गोरखा	देउराली	१४	३	८७१	१००	०	०	०
५५३९	गोरखा	गोरखा	देउराली	१४	३	८७२	१००	०	०	०
५५४०	गोरखा	गोरखा	देउराली	१४	३	८७४	१००	०	०	०
५५४१	गोरखा	गोरखा	देउराली	१४	३	८७५	१००	०	०	०
५५४२	गोरखा	गोरखा	देउराली	१४	३	८७६	१००	०	०	०
५५४३	गोरखा	गोरखा	देउराली	१४	३	८७७	१००	०	०	०
५५४४	गोरखा	गोरखा	देउराली	१४	३	८७८	१००	०	०	०
५५४५	गोरखा	गोरखा	देउराली	१४	३	८७९	१००	०	०	०
५५४६	गोरखा	गोरखा	देउराली	१४	३	८८०	०	१००	०	०
५५४७	गोरखा	गोरखा	देउराली	१४	३	८८१	०	१००	०	०
५५४८	गोरखा	गोरखा	देउराली	१४	३	८८३	१००	०	०	०
५५४९	गोरखा	गोरखा	देउराली	१४	३	८८४	०	१००	०	०
५५५०	गोरखा	गोरखा	देउराली	१४	३	८८५	०	१००	०	०



कृष्ण बहादुर राना मगर
नगर प्रमुख

गोरखा नगरपालिकाको भू-उपयोग क्षेत्र वर्गीकरण सम्बन्धी मापदण्ड तथा विवरणहरू- २०८२

गोरखा नगरपालिकाको साविक देउराली गा.वि.स. हाल वडा नं. १३ र १४ को कितागत विवरणहरू										
सि.नं.	जिल्ला	स्थानीय तह	साविक गा वि स	हालको वार्ड	साविक वार्ड	किता नं.	कृषि क्षेत्र	बसोबास क्षेत्र	व्यवसायिक क्षेत्र	औद्योगिक क्षेत्र
५५५१	गोरखा	गोरखा	देउराली	१४	३	८८६	१००	०	०	०
५५५२	गोरखा	गोरखा	देउराली	१४	३	८८८	१००	०	०	०
५५५३	गोरखा	गोरखा	देउराली	१४	३	८९०	१००	०	०	०
५५५४	गोरखा	गोरखा	देउराली	१४	३	८९१	१००	०	०	०
५५५५	गोरखा	गोरखा	देउराली	१४	३	८९३	१००	०	०	०
५५५६	गोरखा	गोरखा	देउराली	१४	३	८९४	१००	०	०	०
५५५७	गोरखा	गोरखा	देउराली	१४	३	८९५	१००	०	०	०
५५५८	गोरखा	गोरखा	देउराली	१४	३	८९६	१००	०	०	०
५५५९	गोरखा	गोरखा	देउराली	१४	३	८९७	१००	०	०	०
५५६०	गोरखा	गोरखा	देउराली	१४	३	८९८	१००	०	०	०
५५६१	गोरखा	गोरखा	देउराली	१४	३	९००	०	१००	०	०
५५६२	गोरखा	गोरखा	देउराली	१४	३	९०१	०	१००	०	०
५५६३	गोरखा	गोरखा	देउराली	१४	३	९०२	१००	०	०	०
५५६४	गोरखा	गोरखा	देउराली	१४	३	९०३	१००	०	०	०
५५६५	गोरखा	गोरखा	देउराली	१४	३	९०४	०	१००	०	०
५५६६	गोरखा	गोरखा	देउराली	१४	३	९०५	१००	०	०	०
५५६७	गोरखा	गोरखा	देउराली	१४	३	९०७	१००	०	०	०
५५६८	गोरखा	गोरखा	देउराली	१४	३	९०८	०	१००	०	०
५५६९	गोरखा	गोरखा	देउराली	१४	३	९०९	०	१००	०	०
५५७०	गोरखा	गोरखा	देउराली	१४	३	९११	०	१००	०	०
५५७१	गोरखा	गोरखा	देउराली	१४	३	९१३	१००	०	०	०
५५७२	गोरखा	गोरखा	देउराली	१४	३	९१४	१००	०	०	०
५५७३	गोरखा	गोरखा	देउराली	१४	३	९१५	१००	०	०	०
५५७४	गोरखा	गोरखा	देउराली	१४	३	९१६	१००	०	०	०
५५७५	गोरखा	गोरखा	देउराली	१४	३	९१७	१००	०	०	०
५५७६	गोरखा	गोरखा	देउराली	१४	३	९१८	०	१००	०	०
५५७७	गोरखा	गोरखा	देउराली	१४	३	९१९	१००	०	०	०
५५७८	गोरखा	गोरखा	देउराली	१४	३	९२०	१००	०	०	०
५५७९	गोरखा	गोरखा	देउराली	१४	३	९२१	०	१००	०	०
५५८०	गोरखा	गोरखा	देउराली	१४	३	९२२	१००	०	०	०



कृष्ण बहादुर राना मगर
नगर प्रमुख

गोरखा नगरपालिकाको भू-उपयोग क्षेत्र वर्गीकरण सम्बन्धी मापदण्ड तथा विवरणहरू-२०८२

गोरखा नगरपालिकाको साविक देउराली गा.वि.स. हाल वडा नं. १३ र १४ को कित्तागत विवरणहरू										
सि.नं.	जिल्ला	स्थानीय तह	साविक गा वि स	हालको वार्ड	साविक वार्ड	कित्ता नं.	कृषि क्षेत्र	बसोबास क्षेत्र	व्यवसायिक क्षेत्र	औद्योगिक क्षेत्र
५५८१	गोरखा	गोरखा	देउराली	१४	३	९२३	०	१००	०	०
५५८२	गोरखा	गोरखा	देउराली	१४	३	९२४	१००	०	०	०
५५८३	गोरखा	गोरखा	देउराली	१४	३	९२५	१००	०	०	०
५५८४	गोरखा	गोरखा	देउराली	१४	३	९२६	१००	०	०	०
५५८५	गोरखा	गोरखा	देउराली	१४	३	९२७	१००	०	०	०
५५८६	गोरखा	गोरखा	देउराली	१४	३	९२८	१००	०	०	०
५५८७	गोरखा	गोरखा	देउराली	१४	३	९२९	०	१००	०	०
५५८८	गोरखा	गोरखा	देउराली	१४	३	९३०	१००	०	०	०
५५८९	गोरखा	गोरखा	देउराली	१४	३	९३१	१००	०	०	०
५५९०	गोरखा	गोरखा	देउराली	१४	३	९३२	१००	०	०	०
५५९१	गोरखा	गोरखा	देउराली	१४	३	९३३	१००	०	०	०
५५९२	गोरखा	गोरखा	देउराली	१४	३	९३४	१००	०	०	०
५५९३	गोरखा	गोरखा	देउराली	१४	३	९३५	१००	०	०	०
५५९४	गोरखा	गोरखा	देउराली	१४	३	९३६	१००	०	०	०
५५९५	गोरखा	गोरखा	देउराली	१४	३	९३७	१००	०	०	०
५५९६	गोरखा	गोरखा	देउराली	१४	३	९३८	१००	०	०	०
५५९७	गोरखा	गोरखा	देउराली	१४	३	९३९	१००	०	०	०
५५९८	गोरखा	गोरखा	देउराली	१४	३	९४०	१००	०	०	०
५५९९	गोरखा	गोरखा	देउराली	१४	३	९४१	१००	०	०	०
५६००	गोरखा	गोरखा	देउराली	१४	३	९४२	१००	०	०	०
५६०१	गोरखा	गोरखा	देउराली	१४	३	९४३	१००	०	०	०
५६०२	गोरखा	गोरखा	देउराली	१४	३	९४४	१००	०	०	०
५६०३	गोरखा	गोरखा	देउराली	१४	३	९४५	१००	०	०	०
५६०४	गोरखा	गोरखा	देउराली	१४	३	९४६	१००	०	०	०
५६०५	गोरखा	गोरखा	देउराली	१४	३	९४७	१००	०	०	०
५६०६	गोरखा	गोरखा	देउराली	१४	३	९४८	१००	०	०	०
५६०७	गोरखा	गोरखा	देउराली	१४	३	९४९	१००	०	०	०
५६०८	गोरखा	गोरखा	देउराली	१४	३	९५०	१००	०	०	०
५६०९	गोरखा	गोरखा	देउराली	१४	३	९५१	१००	०	०	०
५६१०	गोरखा	गोरखा	देउराली	१४	३	९५२	१००	०	०	०



कृष्ण बहादुर राना मगर
नगर प्रमुख

गोरखा नगरपालिकाको भू-उपयोग क्षेत्र वर्गीकरण सम्बन्धी मापदण्ड तथा विवरणहरू- २०८२

गोरखा नगरपालिकाको साविक देउराली गा.वि.स. हाल वडा नं. १३ र १४ को कितागत विवरणहरू										
सि.नं.	जिल्ला	स्थानीय तह	साविक गा वि स	हालको वार्ड	साविक वार्ड	किता नं.	कृषि क्षेत्र	बसोबास क्षेत्र	व्यवसायिक क्षेत्र	औद्योगिक क्षेत्र
५६११	गोरखा	गोरखा	देउराली	१४	३	९५७	१००	०	०	०
५६१२	गोरखा	गोरखा	देउराली	१४	३	९५८	१००	०	०	०
५६१३	गोरखा	गोरखा	देउराली	१४	३	९५९	१००	०	०	०
५६१४	गोरखा	गोरखा	देउराली	१४	३	९६०	१००	०	०	०
५६१५	गोरखा	गोरखा	देउराली	१४	३	९६१	१००	०	०	०
५६१६	गोरखा	गोरखा	देउराली	१४	३	९६२	१००	०	०	०
५६१७	गोरखा	गोरखा	देउराली	१४	३	९६३	१००	०	०	०
५६१८	गोरखा	गोरखा	देउराली	१४	३	९६४	१००	०	०	०
५६१९	गोरखा	गोरखा	देउराली	१४	३	९६५	१००	०	०	०
५६२०	गोरखा	गोरखा	देउराली	१४	३	९६६	०	१००	०	०
५६२१	गोरखा	गोरखा	देउराली	१४	३	९६७	०	१००	०	०
५६२२	गोरखा	गोरखा	देउराली	१४	३	९६८	१००	०	०	०
५६२३	गोरखा	गोरखा	देउराली	१४	३	९६९	१००	०	०	०
५६२४	गोरखा	गोरखा	देउराली	१४	३	९७१	१००	०	०	०
५६२५	गोरखा	गोरखा	देउराली	१४	३	९७३	१००	०	०	०
५६२६	गोरखा	गोरखा	देउराली	१४	३	९७५	१००	०	०	०
५६२७	गोरखा	गोरखा	देउराली	१४	३	९७६	१००	०	०	०
५६२८	गोरखा	गोरखा	देउराली	१४	३	९७७	०	१००	०	०
५६२९	गोरखा	गोरखा	देउराली	१४	३	९७९	१००	०	०	०
५६३०	गोरखा	गोरखा	देउराली	१४	३	९८०	१००	०	०	०
५६३१	गोरखा	गोरखा	देउराली	१४	३	९८३	१००	०	०	०
५६३२	गोरखा	गोरखा	देउराली	१४	३	९८४	१००	०	०	०
५६३३	गोरखा	गोरखा	देउराली	१४	३	९८५	१००	०	०	०
५६३४	गोरखा	गोरखा	देउराली	१४	३	९८६	१००	०	०	०
५६३५	गोरखा	गोरखा	देउराली	१४	३	९८७	१००	०	०	०
५६३६	गोरखा	गोरखा	देउराली	१४	३	९८८	१००	०	०	०
५६३७	गोरखा	गोरखा	देउराली	१४	३	९८९	१००	०	०	०
५६३८	गोरखा	गोरखा	देउराली	१४	३	९९०	०	१००	०	०
५६३९	गोरखा	गोरखा	देउराली	१४	३	९९१	१००	०	०	०
५६४०	गोरखा	गोरखा	देउराली	१४	३	९९२	१००	०	०	०



कृष्ण बहादुर राना मगर
नगर प्रमुख

गोरखा नगरपालिकाको भू-उपयोग क्षेत्र वर्गीकरण सम्बन्धी मापदण्ड तथा विवरणहरू-२०८२

गोरखा नगरपालिकाको साविक देउराली गा.वि.स. हाल वडा नं. १३ र १४ को कितागत विवरणहरू										
सि.नं.	जिल्ला	स्थानीय तह	साविक गा वि स	हालको वार्ड	साविक वार्ड	किता नं.	कृषि क्षेत्र	बसोबास क्षेत्र	व्यवसायिक क्षेत्र	औद्योगिक क्षेत्र
५६४१	गोरखा	गोरखा	देउराली	१४	३	९९३	१००	०	०	०
५६४२	गोरखा	गोरखा	देउराली	१४	३	९९४	१००	०	०	०
५६४३	गोरखा	गोरखा	देउराली	१४	३	९९५	१००	०	०	०
५६४४	गोरखा	गोरखा	देउराली	१४	३	९९६	१००	०	०	०
५६४५	गोरखा	गोरखा	देउराली	१४	३	९९७	०	१००	०	०
५६४६	गोरखा	गोरखा	देउराली	१४	३	९९८	०	१००	०	०
५६४७	गोरखा	गोरखा	देउराली	१४	३	१०००	१००	०	०	०
५६४८	गोरखा	गोरखा	देउराली	१४	३	१००१	१००	०	०	०
५६४९	गोरखा	गोरखा	देउराली	१४	३	१००२	०	१००	०	०
५६५०	गोरखा	गोरखा	देउराली	१४	३	१००३	१००	०	०	०
५६५१	गोरखा	गोरखा	देउराली	१४	३	१००४	१००	०	०	०
५६५२	गोरखा	गोरखा	देउराली	१४	३	१००६	१००	०	०	०
५६५३	गोरखा	गोरखा	देउराली	१४	३	१००७	१००	०	०	०
५६५४	गोरखा	गोरखा	देउराली	१४	३	१००८	१००	०	०	०
५६५५	गोरखा	गोरखा	देउराली	१४	३	१००९	१००	०	०	०
५६५६	गोरखा	गोरखा	देउराली	१४	३	१०१०	१००	०	०	०
५६५७	गोरखा	गोरखा	देउराली	१४	३	१०११	१००	०	०	०
५६५८	गोरखा	गोरखा	देउराली	१४	३	१०१२	१००	०	०	०
५६५९	गोरखा	गोरखा	देउराली	१४	३	१०१३	०	१००	०	०
५६६०	गोरखा	गोरखा	देउराली	१४	३	१०१४	०	१००	०	०
५६६१	गोरखा	गोरखा	देउराली	१४	३	१०१५	१००	०	०	०
५६६२	गोरखा	गोरखा	देउराली	१४	३	१०१६	१००	०	०	०
५६६३	गोरखा	गोरखा	देउराली	१४	३	१०२३	१००	०	०	०
५६६४	गोरखा	गोरखा	देउराली	१४	३	१०२४	१००	०	०	०
५६६५	गोरखा	गोरखा	देउराली	१४	३	१०२५	१००	०	०	०
५६६६	गोरखा	गोरखा	देउराली	१४	३	१०२६	०	१००	०	०
५६६७	गोरखा	गोरखा	देउराली	१४	३	१०२७	०	१००	०	०
५६६८	गोरखा	गोरखा	देउराली	१४	३	१०२९	०	१००	०	०
५६६९	गोरखा	गोरखा	देउराली	१४	३	१०३३	१००	०	०	०
५६७०	गोरखा	गोरखा	देउराली	१४	३	१०३४	०	१००	०	०



कृष्ण बहादुर राना मगर
नगर प्रमुख

गोरखा नगरपालिकाको भू-उपयोग क्षेत्र वर्गीकरण सम्बन्धी मापदण्ड तथा विवरणहरू- २०८२

गोरखा नगरपालिकाको साविक देउराली गा.वि.स. हाल वडा नं. १३ र १४ को कित्तागत विवरणहरू										
सि.नं.	जिल्ला	स्थानीय तह	साविक गा वि स	हालको वार्ड	साविक वार्ड	कित्ता नं.	कृषि क्षेत्र	बसोबास क्षेत्र	व्यवसायिक क्षेत्र	औद्योगिक क्षेत्र
५६७१	गोरखा	गोरखा	देउराली	१४	३	१०३६	१००	०	०	०
५६७२	गोरखा	गोरखा	देउराली	१४	३	१०३७	०	१००	०	०
५६७३	गोरखा	गोरखा	देउराली	१४	३	१०३८	०	१००	०	०
५६७४	गोरखा	गोरखा	देउराली	१४	३	१०३९	१००	०	०	०
५६७५	गोरखा	गोरखा	देउराली	१४	३	१०४०	१००	०	०	०
५६७६	गोरखा	गोरखा	देउराली	१४	३	१०४१	१००	०	०	०
५६७७	गोरखा	गोरखा	देउराली	१४	३	१०४२	१००	०	०	०
५६७८	गोरखा	गोरखा	देउराली	१४	३	१०४४	१००	०	०	०
५६७९	गोरखा	गोरखा	देउराली	१४	३	१०४५	१००	०	०	०
५६८०	गोरखा	गोरखा	देउराली	१४	३	१०४६	१००	०	०	०
५६८१	गोरखा	गोरखा	देउराली	१४	३	१०४७	०	१००	०	०
५६८२	गोरखा	गोरखा	देउराली	१४	३	१०४८	०	१००	०	०
५६८३	गोरखा	गोरखा	देउराली	१४	३	१०४९	०	१००	०	०
५६८४	गोरखा	गोरखा	देउराली	१४	३	१०५०	०	१००	०	०
५६८५	गोरखा	गोरखा	देउराली	१४	३	१०५१	०	१००	०	०
५६८६	गोरखा	गोरखा	देउराली	१४	३	१०५२	०	१००	०	०
५६८७	गोरखा	गोरखा	देउराली	१४	३	१०५३	०	१००	०	०
५६८८	गोरखा	गोरखा	देउराली	१४	३	१०५४	०	१००	०	०
५६८९	गोरखा	गोरखा	देउराली	१४	३	१०५५	०	१००	०	०
५६९०	गोरखा	गोरखा	देउराली	१४	३	१०५६	०	१००	०	०
५६९१	गोरखा	गोरखा	देउराली	१४	३	१०५७	०	१००	०	०
५६९२	गोरखा	गोरखा	देउराली	१४	३	१०५८	१००	०	०	०
५६९३	गोरखा	गोरखा	देउराली	१४	३	१०५९	०	१००	०	०
५६९४	गोरखा	गोरखा	देउराली	१४	३	१०६०	०	१००	०	०
५६९५	गोरखा	गोरखा	देउराली	१४	३	१०६२	१००	०	०	०
५६९६	गोरखा	गोरखा	देउराली	१४	३	१०६३	०	१००	०	०
५६९७	गोरखा	गोरखा	देउराली	१४	३	१०६४	०	१००	०	०
५६९८	गोरखा	गोरखा	देउराली	१४	३	१०६५	०	१००	०	०
५६९९	गोरखा	गोरखा	देउराली	१४	३	१०६६	०	१००	०	०
५७००	गोरखा	गोरखा	देउराली	१४	३	१०६७	०	१००	०	०



कृष्ण बहादुर राना मगर
नगर प्रमुख

गोरखा नगरपालिकाको भू-उपयोग क्षेत्र वर्गीकरण सम्बन्धी मापदण्ड तथा विवरणहरू- २०८२

गोरखा नगरपालिकाको साविक देउराली गा.वि.स. हाल वडा नं. १३ र १४ को कितागत विवरणहरू										
सि.नं.	जिल्ला	स्थानीय तह	साविक गा वि स	हालको वार्ड	साविक वार्ड	किता नं.	कृषि क्षेत्र	बसोबास क्षेत्र	व्यवसायिक क्षेत्र	औद्योगिक क्षेत्र
५७०१	गोरखा	गोरखा	देउराली	१४	३	१०६८	०	१००	०	०
५७०२	गोरखा	गोरखा	देउराली	१४	३	१०६९	०	१००	०	०
५७०३	गोरखा	गोरखा	देउराली	१४	३	१०७०	०	१००	०	०
५७०४	गोरखा	गोरखा	देउराली	१४	३	१०७१	०	१००	०	०
५७०५	गोरखा	गोरखा	देउराली	१४	३	१०७४	०	१००	०	०
५७०६	गोरखा	गोरखा	देउराली	१४	३	१०७५	०	१००	०	०
५७०७	गोरखा	गोरखा	देउराली	१४	३	१०७६	१००	०	०	०
५७०८	गोरखा	गोरखा	देउराली	१४	३	१०७७	१००	०	०	०
५७०९	गोरखा	गोरखा	देउराली	१४	३	१०७८	१००	०	०	०
५७१०	गोरखा	गोरखा	देउराली	१४	३	१०७९	१००	०	०	०
५७११	गोरखा	गोरखा	देउराली	१४	३	१०८०	१००	०	०	०
५७१२	गोरखा	गोरखा	देउराली	१४	३	१०८१	१००	०	०	०
५७१३	गोरखा	गोरखा	देउराली	१४	३	१०८२	१००	०	०	०
५७१४	गोरखा	गोरखा	देउराली	१४	३	१०८३	१००	०	०	०
५७१५	गोरखा	गोरखा	देउराली	१४	३	१०८४	०	१००	०	०
५७१६	गोरखा	गोरखा	देउराली	१४	३	१०८५	०	१००	०	०
५७१७	गोरखा	गोरखा	देउराली	१४	३	१०८६	१००	०	०	०
५७१८	गोरखा	गोरखा	देउराली	१४	३	१०८७	८३	१७	०	०
५७१९	गोरखा	गोरखा	देउराली	१४	३	१०९०	०	१००	०	०
५७२०	गोरखा	गोरखा	देउराली	१४	३	१०९१	०	१००	०	०
५७२१	गोरखा	गोरखा	देउराली	१४	३	१०९४	०	१००	०	०
५७२२	गोरखा	गोरखा	देउराली	१४	३	१०९५	०	१००	०	०
५७२३	गोरखा	गोरखा	देउराली	१४	३	१०९६	१००	०	०	०
५७२४	गोरखा	गोरखा	देउराली	१४	३	१०९७	१००	०	०	०
५७२५	गोरखा	गोरखा	देउराली	१४	३	१०९८	०	१००	०	०
५७२६	गोरखा	गोरखा	देउराली	१४	३	१०९९	०	१००	०	०
५७२७	गोरखा	गोरखा	देउराली	१४	३	११००	०	१००	०	०
५७२८	गोरखा	गोरखा	देउराली	१४	३	११०२	०	१००	०	०
५७२९	गोरखा	गोरखा	देउराली	१४	३	११०४	८०	२०	०	०
५७३०	गोरखा	गोरखा	देउराली	१४	३	११०५	१००	०	०	०



कृष्ण बहादुर राना मगर
नगर प्रमुख

गोरखा नगरपालिकाको भू-उपयोग क्षेत्र वर्गीकरण सम्बन्धी मापदण्ड तथा विवरणहरू- २०८२

गोरखा नगरपालिकाको साविक देउराली गा.वि.स. हाल वडा नं. १३ र १४ को कित्तागत विवरणहरू										
सि.नं.	जिल्ला	स्थानीय तह	साविक गा वि स	हालको वार्ड	साविक वार्ड	कित्ता नं.	कृषि क्षेत्र	बसोबास क्षेत्र	व्यवसायिक क्षेत्र	औद्योगिक क्षेत्र
५७३१	गोरखा	गोरखा	देउराली	१४	३	११०६	१००	०	०	०
५७३२	गोरखा	गोरखा	देउराली	१४	३	११०७	१००	०	०	०
५७३३	गोरखा	गोरखा	देउराली	१४	३	११०८	१००	०	०	०
५७३४	गोरखा	गोरखा	देउराली	१४	३	११०९	०	१००	०	०
५७३५	गोरखा	गोरखा	देउराली	१४	३	१११०	०	१००	०	०
५७३६	गोरखा	गोरखा	देउराली	१४	३	११११	१००	०	०	०
५७३७	गोरखा	गोरखा	देउराली	१४	३	१११२	०	१००	०	०
५७३८	गोरखा	गोरखा	देउराली	१४	३	१११३	१००	०	०	०
५७३९	गोरखा	गोरखा	देउराली	१४	३	१११४	१००	०	०	०
५७४०	गोरखा	गोरखा	देउराली	१४	३	१११५	१००	०	०	०
५७४१	गोरखा	गोरखा	देउराली	१४	३	१११६	१००	०	०	०
५७४२	गोरखा	गोरखा	देउराली	१४	३	११२१	०	१००	०	०
५७४३	गोरखा	गोरखा	देउराली	१४	३	११२३	१००	०	०	०
५७४४	गोरखा	गोरखा	देउराली	१४	३	११२४	१००	०	०	०
५७४५	गोरखा	गोरखा	देउराली	१४	३	११२५	०	१००	०	०
५७४६	गोरखा	गोरखा	देउराली	१४	३	११२६	०	१००	०	०
५७४७	गोरखा	गोरखा	देउराली	१४	३	११२७	०	१००	०	०
५७४८	गोरखा	गोरखा	देउराली	१४	३	११३३	१००	०	०	०
५७४९	गोरखा	गोरखा	देउराली	१४	३	११३४	८०	२०	०	०
५७५०	गोरखा	गोरखा	देउराली	१४	३	११३५	१००	०	०	०
५७५१	गोरखा	गोरखा	देउराली	१४	३	११३६	१००	०	०	०
५७५२	गोरखा	गोरखा	देउराली	१४	३	११३८	०	१००	०	०
५७५३	गोरखा	गोरखा	देउराली	१४	३	११३९	१००	०	०	०
५७५४	गोरखा	गोरखा	देउराली	१४	३	११४०	१००	०	०	०
५७५५	गोरखा	गोरखा	देउराली	१४	३	११४५	०	१००	०	०
५७५६	गोरखा	गोरखा	देउराली	१४	३	११४६	०	१००	०	०
५७५७	गोरखा	गोरखा	देउराली	१४	३	११४७	१००	०	०	०
५७५८	गोरखा	गोरखा	देउराली	१४	३	११४८	१००	०	०	०
५७५९	गोरखा	गोरखा	देउराली	१४	३	११४९	१००	०	०	०
५७६०	गोरखा	गोरखा	देउराली	१४	३	११५०	०	१००	०	०



कृष्ण बहादुर राना मगर
नगर प्रमुख

गोरखा नगरपालिकाको भू-उपयोग क्षेत्र वर्गीकरण सम्बन्धी मापदण्ड तथा विवरणहरू- २०८२

गोरखा नगरपालिकाको साविक देउराली गा.वि.स. हाल वडा नं. १३ र १४ को कितागत विवरणहरू										
सि नं.	जिल्ला	स्थानीय तह	साविक गा वि स	हालको वार्ड	साविक वार्ड	किता नं.	कृषि क्षेत्र	बसोबास क्षेत्र	व्यवसायिक क्षेत्र	औद्योगिक क्षेत्र
५७६१	गोरखा	गोरखा	देउराली	१४	३	११५२	८९	११	०	०
५७६२	गोरखा	गोरखा	देउराली	१४	३	११५३	०	१००	०	०
५७६३	गोरखा	गोरखा	देउराली	१४	३	११५८	०	१००	०	०
५७६४	गोरखा	गोरखा	देउराली	१४	३	११५९	०	१००	०	०
५७६५	गोरखा	गोरखा	देउराली	१४	३	११६२	०	१००	०	०
५७६६	गोरखा	गोरखा	देउराली	१४	३	११६३	०	१००	०	०
५७६७	गोरखा	गोरखा	देउराली	१४	३	११६४	१००	०	०	०
५७६८	गोरखा	गोरखा	देउराली	१४	३	११६५	०	१००	०	०
५७६९	गोरखा	गोरखा	देउराली	१४	३	११६८	०	१००	०	०
५७७०	गोरखा	गोरखा	देउराली	१४	३	११७२	०	१००	०	०
५७७१	गोरखा	गोरखा	देउराली	१४	३	११७३	०	१००	०	०
५७७२	गोरखा	गोरखा	देउराली	१४	३	११७४	०	१००	०	०
५७७३	गोरखा	गोरखा	देउराली	१४	३	११७८	१००	०	०	०
५७७४	गोरखा	गोरखा	देउराली	१४	३	११७९	१००	०	०	०
५७७५	गोरखा	गोरखा	देउराली	१४	३	११८०	१००	०	०	०
५७७६	गोरखा	गोरखा	देउराली	१४	३	११८१	१००	०	०	०
५७७७	गोरखा	गोरखा	देउराली	१४	३	११८२	१००	०	०	०
५७७८	गोरखा	गोरखा	देउराली	१४	३	११८३	१००	०	०	०
५७७९	गोरखा	गोरखा	देउराली	१४	३	११८४	१००	०	०	०
५७८०	गोरखा	गोरखा	देउराली	१४	३	११८५	९६	४	०	०
५७८१	गोरखा	गोरखा	देउराली	१४	३	११८६	०	१००	०	०
५७८२	गोरखा	गोरखा	देउराली	१४	३	११८८	१००	०	०	०
५७८३	गोरखा	गोरखा	देउराली	१४	३	११८९	१००	०	०	०
५७८४	गोरखा	गोरखा	देउराली	१४	३	११९२	०	१००	०	०
५७८५	गोरखा	गोरखा	देउराली	१४	३	११९२	०	१००	०	०
५७८६	गोरखा	गोरखा	देउराली	१४	३	११९४	०	१००	०	०
५७८७	गोरखा	गोरखा	देउराली	१४	३	११९५	०	१००	०	०
५७८८	गोरखा	गोरखा	देउराली	१४	३	१२०२	०	१००	०	०
५७८९	गोरखा	गोरखा	देउराली	१४	३	१२०३	०	१००	०	०
५७९०	गोरखा	गोरखा	देउराली	१४	३	१२०४	०	१००	०	०



कृष्ण बहादुर राना मगर
नगर प्रमुख

गोरखा नगरपालिकाको भू-उपयोग क्षेत्र वर्गीकरण सम्बन्धी मापदण्ड तथा विवरणहरू- २०८२

गोरखा नगरपालिकाको साविक देउराली गा.वि.स. हाल वडा नं. १३ र १४ को कितागत विवरणहरू										
सि नं.	जिल्ला	स्थानीय तह	साविक गा वि स	हालको वार्ड	साविक वार्ड	किता नं.	कृषि क्षेत्र	बसोबास क्षेत्र	व्यवसायिक क्षेत्र	औद्योगिक क्षेत्र
५७९१	गोरखा	गोरखा	देउराली	१४	३	१२०५	०	१००	०	०
५७९२	गोरखा	गोरखा	देउराली	१४	३	१२०६	०	१००	०	०
५७९३	गोरखा	गोरखा	देउराली	१४	३	१२०७	०	१००	०	०
५७९४	गोरखा	गोरखा	देउराली	१४	३	१२११	०	१००	०	०
५७९५	गोरखा	गोरखा	देउराली	१४	३	१२१२	०	१००	०	०
५७९६	गोरखा	गोरखा	देउराली	१४	३	१२१३	०	१००	०	०
५७९७	गोरखा	गोरखा	देउराली	१४	३	१२१४	०	१००	०	०
५७९८	गोरखा	गोरखा	देउराली	१४	३	१२१५	१००	०	०	०
५७९९	गोरखा	गोरखा	देउराली	१४	३	१२१७	१००	०	०	०
५८००	गोरखा	गोरखा	देउराली	१४	३	१२१८	१००	०	०	०
५८०१	गोरखा	गोरखा	देउराली	१४	३	१२१९	१००	०	०	०
५८०२	गोरखा	गोरखा	देउराली	१४	३	१२२०	१००	०	०	०
५८०३	गोरखा	गोरखा	देउराली	१४	३	१२२१	१००	०	०	०
५८०४	गोरखा	गोरखा	देउराली	१४	३	१२२२	१००	०	०	०
५८०५	गोरखा	गोरखा	देउराली	१४	३	१२२३	१००	०	०	०
५८०६	गोरखा	गोरखा	देउराली	१४	३	१२२४	१००	०	०	०
५८०७	गोरखा	गोरखा	देउराली	१४	३	१२२५	१००	०	०	०
५८०८	गोरखा	गोरखा	देउराली	१४	३	१२२६	०	१००	०	०
५८०९	गोरखा	गोरखा	देउराली	१४	३	१२२८	१००	०	०	०
५८१०	गोरखा	गोरखा	देउराली	१४	३	१२२९	१००	०	०	०
५८११	गोरखा	गोरखा	देउराली	१४	३	१२३२	१००	०	०	०
५८१२	गोरखा	गोरखा	देउराली	१४	३	१२३३	१००	०	०	०
५८१३	गोरखा	गोरखा	देउराली	१४	३	१२३९	८८	१२	०	०
५८१४	गोरखा	गोरखा	देउराली	१४	३	१२४०	०	१००	०	०
५८१५	गोरखा	गोरखा	देउराली	१४	३	१२४१	०	१००	०	०
५८१६	गोरखा	गोरखा	देउराली	१४	३	१२४२	०	१००	०	०
५८१७	गोरखा	गोरखा	देउराली	१४	३	१२४४	०	१००	०	०
५८१८	गोरखा	गोरखा	देउराली	१४	३	१२४६	०	१००	०	०
५८१९	गोरखा	गोरखा	देउराली	१४	३	१२४७	०	१००	०	०
५८२०	गोरखा	गोरखा	देउराली	१४	३	१२४८	०	१००	०	०



कृष्ण बहादुर राना मगर
नगर प्रमुख

गोरखा नगरपालिकाको भू-उपयोग क्षेत्र वर्गीकरण सम्बन्धी मापदण्ड तथा विवरणहरू- २०८२

गोरखा नगरपालिकाको साविक देउराली गा.वि.स. हाल वडा नं. १३ र १४ को कितागत विवरणहरू										
सि.नं.	जिल्ला	स्थानीय तह	साविक गा वि स	हालको वार्ड	साविक वार्ड	किता नं.	कृषि क्षेत्र	बसोबास क्षेत्र	व्यवसायिक क्षेत्र	औद्योगिक क्षेत्र
५८२१	गोरखा	गोरखा	देउराली	१४	३	१२४९	०	१००	०	०
५८२२	गोरखा	गोरखा	देउराली	१४	३	१२५०	०	१००	०	०
५८२३	गोरखा	गोरखा	देउराली	१४	३	१२५१	०	१००	०	०
५८२४	गोरखा	गोरखा	देउराली	१४	३	१२५२	०	१००	०	०
५८२५	गोरखा	गोरखा	देउराली	१४	३	१२५५	०	१००	०	०
५८२६	गोरखा	गोरखा	देउराली	१४	३	१२५६	०	१००	०	०
५८२७	गोरखा	गोरखा	देउराली	१४	३	१२५९	०	१००	०	०
५८२८	गोरखा	गोरखा	देउराली	१४	३	१२६०	०	१००	०	०
५८२९	गोरखा	गोरखा	देउराली	१४	३	१२६१	०	१००	०	०
५८३०	गोरखा	गोरखा	देउराली	१४	३	१२६२	०	१००	०	०
५८३१	गोरखा	गोरखा	देउराली	१४	३	१२६३	०	१००	०	०
५८३२	गोरखा	गोरखा	देउराली	१४	३	१२६४	९१	९	०	०
५८३३	गोरखा	गोरखा	देउराली	१४	३	१२६५	१००	०	०	०
५८३४	गोरखा	गोरखा	देउराली	१४	३	१२६६	१००	०	०	०
५८३५	गोरखा	गोरखा	देउराली	१४	३	१२६९	०	१००	०	०
५८३६	गोरखा	गोरखा	देउराली	१४	३	१२७१	०	१००	०	०
५८३७	गोरखा	गोरखा	देउराली	१४	३	१२७२	०	१००	०	०
५८३८	गोरखा	गोरखा	देउराली	१४	३	१२७३	०	१००	०	०
५८३९	गोरखा	गोरखा	देउराली	१४	३	१२७५	०	१००	०	०
५८४०	गोरखा	गोरखा	देउराली	१४	३	१२७७	१००	०	०	०
५८४१	गोरखा	गोरखा	देउराली	१४	३	१२७८	१००	०	०	०
५८४२	गोरखा	गोरखा	देउराली	१४	३	१२७९	०	१००	०	०
५८४३	गोरखा	गोरखा	देउराली	१४	३	१२८०	०	१००	०	०
५८४४	गोरखा	गोरखा	देउराली	१४	३	१२८१	०	१००	०	०
५८४५	गोरखा	गोरखा	देउराली	१४	३	१२८२	०	१००	०	०
५८४६	गोरखा	गोरखा	देउराली	१४	३	१२८३	०	१००	०	०
५८४७	गोरखा	गोरखा	देउराली	१४	३	१२८४	१००	०	०	०
५८४८	गोरखा	गोरखा	देउराली	१४	३	१२८५	१००	०	०	०
५८४९	गोरखा	गोरखा	देउराली	१४	३	१२८६	१००	०	०	०
५८५०	गोरखा	गोरखा	देउराली	१४	३	१२८७	१००	०	०	०



कृष्ण बहादुर राना मगर
नगर प्रमुख

गोरखा नगरपालिकाको भू-उपयोग क्षेत्र वर्गीकरण सम्बन्धी मापदण्ड तथा विवरणहरू- २०८२

गोरखा नगरपालिकाको साविक देउराली गा.वि.स. हाल वडा नं. १३ र १४ को कित्तागत विवरणहरू										
सि.नं.	जिल्ला	स्थानीय तह	साविक गा वि स	हालको वार्ड	साविक वार्ड	कित्ता नं.	कृषि क्षेत्र	बसोबास क्षेत्र	व्यवसायिक क्षेत्र	औद्योगिक क्षेत्र
५८५१	गोरखा	गोरखा	देउराली	१४	३	१२८८	०	१००	०	०
५८५२	गोरखा	गोरखा	देउराली	१४	३	१२९०	०	१००	०	०
५८५३	गोरखा	गोरखा	देउराली	१४	३	१२९१	०	१००	०	०
५८५४	गोरखा	गोरखा	देउराली	१४	३	१२९३	०	१००	०	०
५८५५	गोरखा	गोरखा	देउराली	१४	३	१२९४	१००	०	०	०
५८५६	गोरखा	गोरखा	देउराली	१४	३	१२९५	१००	०	०	०
५८५७	गोरखा	गोरखा	देउराली	१४	३	१२९६	०	१००	०	०
५८५८	गोरखा	गोरखा	देउराली	१४	३	१२९७	०	१००	०	०
५८५९	गोरखा	गोरखा	देउराली	१४	३	१२९८	०	१००	०	०
५८६०	गोरखा	गोरखा	देउराली	१४	३	१३०५	०	१००	०	०
५८६१	गोरखा	गोरखा	देउराली	१४	३	१३०६	८१	१९	०	०
५८६२	गोरखा	गोरखा	देउराली	१४	३	१३०७	०	१००	०	०
५८६३	गोरखा	गोरखा	देउराली	१४	३	१३०८	०	१००	०	०
५८६४	गोरखा	गोरखा	देउराली	१४	३	१३०९	१००	०	०	०
५८६५	गोरखा	गोरखा	देउराली	१४	३	१३१०	०	१००	०	०
५८६६	गोरखा	गोरखा	देउराली	१४	३	१३११	०	१००	०	०
५८६७	गोरखा	गोरखा	देउराली	१४	३	१३१२	०	१००	०	०
५८६८	गोरखा	गोरखा	देउराली	१४	३	१३१३	०	१००	०	०
५८६९	गोरखा	गोरखा	देउराली	१४	३	१३१४	०	१००	०	०
५८७०	गोरखा	गोरखा	देउराली	१४	३	१३१५	१००	०	०	०
५८७१	गोरखा	गोरखा	देउराली	१४	३	१३१६	०	१००	०	०
५८७२	गोरखा	गोरखा	देउराली	१४	३	१३१७	०	१००	०	०
५८७३	गोरखा	गोरखा	देउराली	१४	३	१३१८	१००	०	०	०
५८७४	गोरखा	गोरखा	देउराली	१४	३	१३१९	१००	०	०	०
५८७५	गोरखा	गोरखा	देउराली	१४	३	१३२०	१००	०	०	०
५८७६	गोरखा	गोरखा	देउराली	१४	३	१३२१	१००	०	०	०
५८७७	गोरखा	गोरखा	देउराली	१४	३	१३२२	१००	०	०	०
५८७८	गोरखा	गोरखा	देउराली	१४	३	१३२३	१००	०	०	०
५८७९	गोरखा	गोरखा	देउराली	१४	३	१३२४	१००	०	०	०
५८८०	गोरखा	गोरखा	देउराली	१४	३	१३२५	१००	०	०	०



कृष्ण बहादुर राना मगर
नगर प्रमुख

गोरखा नगरपालिकाको भू-उपयोग क्षेत्र वर्गीकरण सम्बन्धी मापदण्ड तथा विवरणहरू- २०८२

गोरखा नगरपालिकाको साविक देउराली गा.वि.स. हाल वडा नं. १३ र १४ को कितागत विवरणहरू										
सि.नं.	जिल्ला	स्थानीय तह	साविक गा वि स	हालको वार्ड	साविक वार्ड	किता नं.	कृषि क्षेत्र	बसोबास क्षेत्र	व्यवसायिक क्षेत्र	औद्योगिक क्षेत्र
५८८१	गोरखा	गोरखा	देउराली	१४	३	१३२६	०	१००	०	०
५८८२	गोरखा	गोरखा	देउराली	१४	३	१३२७	०	१००	०	०
५८८३	गोरखा	गोरखा	देउराली	१४	३	१३२८	०	१००	०	०
५८८४	गोरखा	गोरखा	देउराली	१४	३	१३२९	०	१००	०	०
५८८५	गोरखा	गोरखा	देउराली	१४	३	१३३०	०	१००	०	०
५८८६	गोरखा	गोरखा	देउराली	१४	३	१३३१	०	१००	०	०
५८८७	गोरखा	गोरखा	देउराली	१४	३	१३३२	०	१००	०	०
५८८८	गोरखा	गोरखा	देउराली	१४	३	१३३३	०	१००	०	०
५८८९	गोरखा	गोरखा	देउराली	१४	३	१३३४	६१	३९	०	०
५८९०	गोरखा	गोरखा	देउराली	१४	३	१३३६	१००	०	०	०
५८९१	गोरखा	गोरखा	देउराली	१४	३	१३३७	१००	०	०	०
५८९२	गोरखा	गोरखा	देउराली	१४	३	१३३८	१००	०	०	०
५८९३	गोरखा	गोरखा	देउराली	१४	३	१३४१	०	१००	०	०
५८९४	गोरखा	गोरखा	देउराली	१४	३	१३४२	०	१००	०	०
५८९५	गोरखा	गोरखा	देउराली	१४	३	१३४६	०	१००	०	०
५८९६	गोरखा	गोरखा	देउराली	१४	३	१३४७	०	१००	०	०
५८९७	गोरखा	गोरखा	देउराली	१४	३	१३४८	१००	०	०	०
५८९८	गोरखा	गोरखा	देउराली	१४	३	१३४९	९५	५	०	०
५८९९	गोरखा	गोरखा	देउराली	१४	३	१३५०	१००	०	०	०
५९००	गोरखा	गोरखा	देउराली	१४	३	१३५१	१००	०	०	०
५९०१	गोरखा	गोरखा	देउराली	१४	३	१३५२	१००	०	०	०
५९०२	गोरखा	गोरखा	देउराली	१४	३	१३५४	०	१००	०	०
५९०३	गोरखा	गोरखा	देउराली	१४	३	१३५५	०	१००	०	०
५९०४	गोरखा	गोरखा	देउराली	१४	३	१३५६	०	१००	०	०
५९०५	गोरखा	गोरखा	देउराली	१४	३	१३५७	०	१००	०	०
५९०६	गोरखा	गोरखा	देउराली	१४	३	१३५८	१००	०	०	०
५९०७	गोरखा	गोरखा	देउराली	१४	३	१३५९	१००	०	०	०
५९०८	गोरखा	गोरखा	देउराली	१४	३	१३६०	१००	०	०	०
५९०९	गोरखा	गोरखा	देउराली	१४	३	१३६१	१००	०	०	०
५९१०	गोरखा	गोरखा	देउराली	१४	३	१३६२	०	१००	०	०



कृष्ण बहादुर राना मगर
नगर प्रमुख

गोरखा नगरपालिकाको भू-उपयोग क्षेत्र वर्गीकरण सम्बन्धी मापदण्ड तथा विवरणहरू- २०८२

गोरखा नगरपालिकाको साविक देउराली गा.वि.स. हाल वडा नं. १३ र १४ को कितागत विवरणहरू										
सि.नं.	जिल्ला	स्थानीय तह	साविक गा वि स	हालको वार्ड	साविक वार्ड	किता नं.	कृषि क्षेत्र	बसोबास क्षेत्र	व्यवसायिक क्षेत्र	औद्योगिक क्षेत्र
५९११	गोरखा	गोरखा	देउराली	१४	३	१३६३	०	१००	०	०
५९१२	गोरखा	गोरखा	देउराली	१४	३	१३६४	१००	०	०	०
५९१३	गोरखा	गोरखा	देउराली	१४	३	१३६५	१००	०	०	०
५९१४	गोरखा	गोरखा	देउराली	१४	३	१३६६	१००	०	०	०
५९१५	गोरखा	गोरखा	देउराली	१४	३	१३६७	८९	११	०	०
५९१६	गोरखा	गोरखा	देउराली	१४	३	१३६८	०	१००	०	०
५९१७	गोरखा	गोरखा	देउराली	१४	३	१३६९	०	१००	०	०
५९१८	गोरखा	गोरखा	देउराली	१४	३	१३७०	०	१००	०	०
५९१९	गोरखा	गोरखा	देउराली	१४	३	१३७१	०	१००	०	०
५९२०	गोरखा	गोरखा	देउराली	१४	३	१३७२	०	१००	०	०
५९२१	गोरखा	गोरखा	देउराली	१४	३	१३७३	१००	०	०	०
५९२२	गोरखा	गोरखा	देउराली	१४	३	१३७४	०	१००	०	०
५९२३	गोरखा	गोरखा	देउराली	१४	३	१३७५	०	१००	०	०
५९२४	गोरखा	गोरखा	देउराली	१४	३	१३७६	१००	०	०	०
५९२५	गोरखा	गोरखा	देउराली	१४	३	१३७७	१००	०	०	०
५९२६	गोरखा	गोरखा	देउराली	१४	३	१३७८	०	१००	०	०
५९२७	गोरखा	गोरखा	देउराली	१४	३	१३७९	१००	०	०	०
५९२८	गोरखा	गोरखा	देउराली	१४	३	१३८०	०	१००	०	०
५९२९	गोरखा	गोरखा	देउराली	१४	३	१३८१	१००	०	०	०
५९३०	गोरखा	गोरखा	देउराली	१४	३	१३८२	०	१००	०	०
५९३१	गोरखा	गोरखा	देउराली	१४	३	१३८३	१००	०	०	०
५९३२	गोरखा	गोरखा	देउराली	१४	३	१३८४	१००	०	०	०
५९३३	गोरखा	गोरखा	देउराली	१४	३	१३८५	०	१००	०	०
५९३४	गोरखा	गोरखा	देउराली	१४	३	१३८६	०	१००	०	०
५९३५	गोरखा	गोरखा	देउराली	१४	३	१३८७	०	१००	०	०
५९३६	गोरखा	गोरखा	देउराली	१४	३	१३८८	०	१००	०	०
५९३७	गोरखा	गोरखा	देउराली	१४	३	१३८९	१००	०	०	०
५९३८	गोरखा	गोरखा	देउराली	१४	३	१३९०	१००	०	०	०
५९३९	गोरखा	गोरखा	देउराली	१४	३	१३९१	१००	०	०	०
५९४०	गोरखा	गोरखा	देउराली	१४	३	१३९२	०	१००	०	०



कृष्ण बहादुर राना मगर
नगर प्रमुख

गोरखा नगरपालिकाको भू-उपयोग क्षेत्र वर्गीकरण सम्बन्धी मापदण्ड तथा विवरणहरू- २०८२

गोरखा नगरपालिकाको साविक देउराली गा.वि.स. हाल वडा नं. १३ र १४ को कितागत विवरणहरू										
सि.नं.	जिल्ला	स्थानीय तह	साविक गा वि स	हालको वार्ड	साविक वार्ड	किता नं.	कृषि क्षेत्र	बसोबास क्षेत्र	व्यवसायिक क्षेत्र	औद्योगिक क्षेत्र
५९४१	गोरखा	गोरखा	देउराली	१४	३	१३९३	१००	०	०	०
५९४२	गोरखा	गोरखा	देउराली	१४	३	१३९४	१००	०	०	०
५९४३	गोरखा	गोरखा	देउराली	१४	३	१३९५	१००	०	०	०
५९४४	गोरखा	गोरखा	देउराली	१४	३	१३९६	०	१००	०	०
५९४५	गोरखा	गोरखा	देउराली	१४	३	१३९७	०	१००	०	०
५९४६	गोरखा	गोरखा	देउराली	१४	३	१३९८	०	१००	०	०
५९४७	गोरखा	गोरखा	देउराली	१४	३	१३९९	०	१००	०	०
५९४८	गोरखा	गोरखा	देउराली	१४	३	१४००	०	१००	०	०
५९४९	गोरखा	गोरखा	देउराली	१४	३	१४०१	०	१००	०	०
५९५०	गोरखा	गोरखा	देउराली	१४	३	१४०२	१००	०	०	०
५९५१	गोरखा	गोरखा	देउराली	१४	३	१४०३	१००	०	०	०
५९५२	गोरखा	गोरखा	देउराली	१४	३	१४०४	१००	०	०	०
५९५३	गोरखा	गोरखा	देउराली	१४	३	१४०५	१००	०	०	०
५९५४	गोरखा	गोरखा	देउराली	१४	३	१४७२	०	१००	०	०
५९५५	गोरखा	गोरखा	देउराली	१४	३	१४७२	०	१००	०	०
५९५६	गोरखा	गोरखा	देउराली	१४	३	१४७३	०	१००	०	०
५९५७	गोरखा	गोरखा	देउराली	१४	३	१४७३	०	१००	०	०
५९५८	गोरखा	गोरखा	देउराली	१४	३	१४७४	०	१००	०	०
५९५९	गोरखा	गोरखा	देउराली	१४	३	१४७४	०	१००	०	०
५९६०	गोरखा	गोरखा	देउराली	१४	३	१४७५	०	१००	०	०
५९६१	गोरखा	गोरखा	देउराली	१४	३	१४७५	०	१००	०	०
५९६२	गोरखा	गोरखा	देउराली	१४	३	१४७६	०	१००	०	०
५९६३	गोरखा	गोरखा	देउराली	१४	३	१४७६	०	१००	०	०
५९६४	गोरखा	गोरखा	देउराली	१४	३	१५९०	०	१००	०	०
५९६५	गोरखा	गोरखा	देउराली	१४	३	१५९०	०	१००	०	०
५९६६	गोरखा	गोरखा	देउराली	१४	३	१५९१	०	१००	०	०
५९६७	गोरखा	गोरखा	देउराली	१४	३	१५९१	०	१००	०	०
५९६८	गोरखा	गोरखा	देउराली	१४	४	१	१००	०	०	०
५९६९	गोरखा	गोरखा	देउराली	१४	४	२	१००	०	०	०
५९७०	गोरखा	गोरखा	देउराली	१४	४	५	०	१००	०	०



कृष्ण बहादुर राना मगर
नगर प्रमुख

गोरखा नगरपालिकाको भू-उपयोग क्षेत्र वर्गीकरण सम्बन्धी मापदण्ड तथा विवरणहरू- २०८२

गोरखा नगरपालिकाको साविक देउराली गा.वि.स. हाल वडा नं. १३ र १४ को कितागत विवरणहरू										
सि.नं.	जिल्ला	स्थानीय तह	साविक गा वि स	हालको वार्ड	साविक वार्ड	किता नं.	कृषि क्षेत्र	बसोबास क्षेत्र	व्यवसायिक क्षेत्र	औद्योगिक क्षेत्र
५९७१	गोरखा	गोरखा	देउराली	१४	४	६	०	१००	०	०
५९७२	गोरखा	गोरखा	देउराली	१४	४	७	०	१००	०	०
५९७३	गोरखा	गोरखा	देउराली	१४	४	८	०	१००	०	०
५९७४	गोरखा	गोरखा	देउराली	१४	४	९	०	१००	०	०
५९७५	गोरखा	गोरखा	देउराली	१४	४	१०	०	१००	०	०
५९७६	गोरखा	गोरखा	देउराली	१४	४	११	८२	१८	०	०
५९७७	गोरखा	गोरखा	देउराली	१४	४	१३	०	१००	०	०
५९७८	गोरखा	गोरखा	देउराली	१४	४	१४	०	१००	०	०
५९७९	गोरखा	गोरखा	देउराली	१४	४	१५	०	१००	०	०
५९८०	गोरखा	गोरखा	देउराली	१४	४	१६	०	१००	०	०
५९८१	गोरखा	गोरखा	देउराली	१४	४	१७	०	१००	०	०
५९८२	गोरखा	गोरखा	देउराली	१४	४	१८	१००	०	०	०
५९८३	गोरखा	गोरखा	देउराली	१४	४	१९	१००	०	०	०
५९८४	गोरखा	गोरखा	देउराली	१४	४	२०	१००	०	०	०
५९८५	गोरखा	गोरखा	देउराली	१४	४	२१	१००	०	०	०
५९८६	गोरखा	गोरखा	देउराली	१४	४	२२	१००	०	०	०
५९८७	गोरखा	गोरखा	देउराली	१४	४	२३	१००	०	०	०
५९८८	गोरखा	गोरखा	देउराली	१४	४	२४	१००	०	०	०
५९८९	गोरखा	गोरखा	देउराली	१४	४	२५	१००	०	०	०
५९९०	गोरखा	गोरखा	देउराली	१४	४	२६	१००	०	०	०
५९९१	गोरखा	गोरखा	देउराली	१४	४	२७	१००	०	०	०
५९९२	गोरखा	गोरखा	देउराली	१४	४	२८	१००	०	०	०
५९९३	गोरखा	गोरखा	देउराली	१४	४	२९	१००	०	०	०
५९९४	गोरखा	गोरखा	देउराली	१४	४	३१	१००	०	०	०
५९९५	गोरखा	गोरखा	देउराली	१४	४	३२	१००	०	०	०
५९९६	गोरखा	गोरखा	देउराली	१४	४	३३	८०	२०	०	०
५९९७	गोरखा	गोरखा	देउराली	१४	४	३४	९०	१०	०	०
५९९८	गोरखा	गोरखा	देउराली	१४	४	३५	१००	०	०	०
५९९९	गोरखा	गोरखा	देउराली	१४	४	३६	०	१००	०	०
६०००	गोरखा	गोरखा	देउराली	१४	४	३७	०	१००	०	०



कृष्ण बहादुर राना मगर
नगर प्रमुख

गोरखा नगरपालिकाको भू-उपयोग क्षेत्र वर्गीकरण सम्बन्धी मापदण्ड तथा विवरणहरू- २०८२

गोरखा नगरपालिकाको साविक देउराली गा.वि.स. हाल वडा नं. १३ र १४ को कित्तागत विवरणहरू										
सि.नं.	जिल्ला	स्थानीय तह	साविक गा वि स	हालको वार्ड	साविक वार्ड	कित्ता नं.	कृषि क्षेत्र	बसोबास क्षेत्र	व्यवसायिक क्षेत्र	औद्योगिक क्षेत्र
६००१	गोरखा	गोरखा	देउराली	१४	४	३८	०	१००	०	०
६००२	गोरखा	गोरखा	देउराली	१४	४	३९	०	१००	०	०
६००३	गोरखा	गोरखा	देउराली	१४	४	४०	०	१००	०	०
६००४	गोरखा	गोरखा	देउराली	१४	४	४१	०	१००	०	०
६००५	गोरखा	गोरखा	देउराली	१४	४	४२	०	१००	०	०
६००६	गोरखा	गोरखा	देउराली	१४	४	४३	०	१००	०	०
६००७	गोरखा	गोरखा	देउराली	१४	४	४४	०	१००	०	०
६००८	गोरखा	गोरखा	देउराली	१४	४	४५	६१	३९	०	०
६००९	गोरखा	गोरखा	देउराली	१४	४	४६	१००	०	०	०
६०१०	गोरखा	गोरखा	देउराली	१४	४	४७	१००	०	०	०
६०११	गोरखा	गोरखा	देउराली	१४	४	४८	१००	०	०	०
६०१२	गोरखा	गोरखा	देउराली	१४	४	५०	१००	०	०	०
६०१३	गोरखा	गोरखा	देउराली	१४	४	५१	१००	०	०	०
६०१४	गोरखा	गोरखा	देउराली	१४	४	५२	१००	०	०	०
६०१५	गोरखा	गोरखा	देउराली	१४	४	५३	१००	०	०	०
६०१६	गोरखा	गोरखा	देउराली	१४	४	५४	१००	०	०	०
६०१७	गोरखा	गोरखा	देउराली	१४	४	५५	१००	०	०	०
६०१८	गोरखा	गोरखा	देउराली	१४	४	५६	८६	१४	०	०
६०१९	गोरखा	गोरखा	देउराली	१४	४	५७	१००	०	०	०
६०२०	गोरखा	गोरखा	देउराली	१४	४	५८	१००	०	०	०
६०२१	गोरखा	गोरखा	देउराली	१४	४	५९	०	१००	०	०
६०२२	गोरखा	गोरखा	देउराली	१४	४	६०	०	१००	०	०
६०२३	गोरखा	गोरखा	देउराली	१४	४	६१	०	१००	०	०
६०२४	गोरखा	गोरखा	देउराली	१४	४	६२	०	१००	०	०
६०२५	गोरखा	गोरखा	देउराली	१४	४	६३	०	१००	०	०
६०२६	गोरखा	गोरखा	देउराली	१४	४	६४	०	१००	०	०
६०२७	गोरखा	गोरखा	देउराली	१४	४	६५	०	१००	०	०
६०२८	गोरखा	गोरखा	देउराली	१४	४	६७	०	१००	०	०
६०२९	गोरखा	गोरखा	देउराली	१४	४	६८	१००	०	०	०
६०३०	गोरखा	गोरखा	देउराली	१४	४	६९	१००	०	०	०



कृष्ण बहादुर राना मगर
नगर प्रमुख

गोरखा नगरपालिकाको भू-उपयोग क्षेत्र वर्गीकरण सम्बन्धी मापदण्ड तथा विवरणहरू- २०८२

गोरखा नगरपालिकाको साविक देउराली गा.वि.स. हाल वडा नं. १३ र १४ को कित्तागत विवरणहरू										
सि.नं.	जिल्ला	स्थानीय तह	साविक गा वि स	हालको वार्ड	साविक वार्ड	कित्ता नं.	कृषि क्षेत्र	बसोबास क्षेत्र	व्यवसायिक क्षेत्र	औद्योगिक क्षेत्र
६०३१	गोरखा	गोरखा	देउराली	१४	४	७०	१००	०	०	०
६०३२	गोरखा	गोरखा	देउराली	१४	४	७२	१००	०	०	०
६०३३	गोरखा	गोरखा	देउराली	१४	४	७४	१००	०	०	०
६०३४	गोरखा	गोरखा	देउराली	१४	४	७५	१००	०	०	०
६०३५	गोरखा	गोरखा	देउराली	१४	४	७८	१००	०	०	०
६०३६	गोरखा	गोरखा	देउराली	१४	४	७९	१००	०	०	०
६०३७	गोरखा	गोरखा	देउराली	१४	४	८०	१००	०	०	०
६०३८	गोरखा	गोरखा	देउराली	१४	४	८१	९४	६	०	०
६०३९	गोरखा	गोरखा	देउराली	१४	४	८२	१००	०	०	०
६०४०	गोरखा	गोरखा	देउराली	१४	४	८३	१००	०	०	०
६०४१	गोरखा	गोरखा	देउराली	१४	४	८४	१००	०	०	०
६०४२	गोरखा	गोरखा	देउराली	१४	४	८५	१००	०	०	०
६०४३	गोरखा	गोरखा	देउराली	१४	४	८६	१००	०	०	०
६०४४	गोरखा	गोरखा	देउराली	१४	४	८९	१००	०	०	०
६०४५	गोरखा	गोरखा	देउराली	१४	४	९०	१००	०	०	०
६०४६	गोरखा	गोरखा	देउराली	१४	४	९१	०	१००	०	०
६०४७	गोरखा	गोरखा	देउराली	१४	४	९२	०	१००	०	०
६०४८	गोरखा	गोरखा	देउराली	१४	४	९३	०	१००	०	०
६०४९	गोरखा	गोरखा	देउराली	१४	४	९४	०	१००	०	०
६०५०	गोरखा	गोरखा	देउराली	१४	४	९५	०	१००	०	०
६०५१	गोरखा	गोरखा	देउराली	१४	४	९६	०	१००	०	०
६०५२	गोरखा	गोरखा	देउराली	१४	४	९८	०	१००	०	०
६०५३	गोरखा	गोरखा	देउराली	१४	४	९९	०	१००	०	०
६०५४	गोरखा	गोरखा	देउराली	१४	४	१००	०	१००	०	०
६०५५	गोरखा	गोरखा	देउराली	१४	४	१०२	१००	०	०	०
६०५६	गोरखा	गोरखा	देउराली	१४	४	१०४	१००	०	०	०
६०५७	गोरखा	गोरखा	देउराली	१४	४	१०५	१००	०	०	०
६०५८	गोरखा	गोरखा	देउराली	१४	४	१०६	१००	०	०	०
६०५९	गोरखा	गोरखा	देउराली	१४	४	१०८	०	१००	०	०
६०६०	गोरखा	गोरखा	देउराली	१४	४	१११	१००	०	०	०



कृष्ण बहादुर राना मगर
नगर प्रमुख

गोरखा नगरपालिकाको भू-उपयोग क्षेत्र वर्गीकरण सम्बन्धी मापदण्ड तथा विवरणहरू- २०८२

गोरखा नगरपालिकाको साविक देउराली गा.वि.स. हाल वडा नं. १३ र १४ को कितागत विवरणहरू										
सि.नं.	जिल्ला	स्थानीय तह	साविक गा वि स	हालको वार्ड	साविक वार्ड	किता नं.	कृषि क्षेत्र	बसोबास क्षेत्र	व्यवसायिक क्षेत्र	औद्योगिक क्षेत्र
६०६१	गोरखा	गोरखा	देउराली	१४	४	११३	१००	०	०	०
६०६२	गोरखा	गोरखा	देउराली	१४	४	११५	१००	०	०	०
६०६३	गोरखा	गोरखा	देउराली	१४	४	११६	१००	०	०	०
६०६४	गोरखा	गोरखा	देउराली	१४	४	११७	८०	२०	०	०
६०६५	गोरखा	गोरखा	देउराली	१४	४	११९	०	१००	०	०
६०६६	गोरखा	गोरखा	देउराली	१४	४	१२०	०	१००	०	०
६०६७	गोरखा	गोरखा	देउराली	१४	४	१२१	१००	०	०	०
६०६८	गोरखा	गोरखा	देउराली	१४	४	१२२	०	१००	०	०
६०६९	गोरखा	गोरखा	देउराली	१४	४	१२३	०	१००	०	०
६०७०	गोरखा	गोरखा	देउराली	१४	४	१२४	०	१००	०	०
६०७१	गोरखा	गोरखा	देउराली	१४	४	१२५	०	१००	०	०
६०७२	गोरखा	गोरखा	देउराली	१४	४	१२६	०	१००	०	०
६०७३	गोरखा	गोरखा	देउराली	१४	४	१२७	०	१००	०	०
६०७४	गोरखा	गोरखा	देउराली	१४	४	१२८	०	१००	०	०
६०७५	गोरखा	गोरखा	देउराली	१४	४	१२९	०	१००	०	०
६०७६	गोरखा	गोरखा	देउराली	१४	४	१३०	०	१००	०	०
६०७७	गोरखा	गोरखा	देउराली	१४	४	१३१	०	१००	०	०
६०७८	गोरखा	गोरखा	देउराली	१४	४	१३२	०	१००	०	०
६०७९	गोरखा	गोरखा	देउराली	१४	४	१३३	०	१००	०	०
६०८०	गोरखा	गोरखा	देउराली	१४	४	१३४	०	१००	०	०
६०८१	गोरखा	गोरखा	देउराली	१४	४	१३५	०	१००	०	०
६०८२	गोरखा	गोरखा	देउराली	१४	४	१३६	०	१००	०	०
६०८३	गोरखा	गोरखा	देउराली	१४	४	१३८	१००	०	०	०
६०८४	गोरखा	गोरखा	देउराली	१४	४	१३९	०	१००	०	०
६०८५	गोरखा	गोरखा	देउराली	१४	४	१४०	०	१००	०	०
६०८६	गोरखा	गोरखा	देउराली	१४	४	१४१	०	१००	०	०
६०८७	गोरखा	गोरखा	देउराली	१४	४	१४२	०	१००	०	०
६०८८	गोरखा	गोरखा	देउराली	१४	४	१४३	०	१००	०	०
६०८९	गोरखा	गोरखा	देउराली	१४	४	१४४	८४	१६	०	०
६०९०	गोरखा	गोरखा	देउराली	१४	४	१४५	०	१००	०	०



कृष्ण बहादुर राना मगर
नगर प्रमुख

गोरखा नगरपालिकाको भू-उपयोग क्षेत्र वर्गीकरण सम्बन्धी मापदण्ड तथा विवरणहरू- २०८२

गोरखा नगरपालिकाको साविक देउराली गा.वि.स. हाल वडा नं. १३ र १४ को कितागत विवरणहरू										
सि.नं.	जिल्ला	स्थानीय तह	साविक गा वि स	हालको वार्ड	साविक वार्ड	किता नं.	कृषि क्षेत्र	बसोबास क्षेत्र	व्यवसायिक क्षेत्र	औद्योगिक क्षेत्र
६०९१	गोरखा	गोरखा	देउराली	१४	४	१४६	७८	२२	०	०
६०९२	गोरखा	गोरखा	देउराली	१४	४	१४७	०	१००	०	०
६०९३	गोरखा	गोरखा	देउराली	१४	४	१४९	०	१००	०	०
६०९४	गोरखा	गोरखा	देउराली	१४	४	१५०	१००	०	०	०
६०९५	गोरखा	गोरखा	देउराली	१४	४	१५१	०	१००	०	०
६०९६	गोरखा	गोरखा	देउराली	१४	४	१५२	०	१००	०	०
६०९७	गोरखा	गोरखा	देउराली	१४	४	१५३	१००	०	०	०
६०९८	गोरखा	गोरखा	देउराली	१४	४	१५४	१००	०	०	०
६०९९	गोरखा	गोरखा	देउराली	१४	४	१५५	१००	०	०	०
६१००	गोरखा	गोरखा	देउराली	१४	४	१५६	१००	०	०	०
६१०१	गोरखा	गोरखा	देउराली	१४	४	१५७	१००	०	०	०
६१०२	गोरखा	गोरखा	देउराली	१४	४	१५८	१००	०	०	०
६१०३	गोरखा	गोरखा	देउराली	१४	४	१५९	१००	०	०	०
६१०४	गोरखा	गोरखा	देउराली	१४	४	१६०	१००	०	०	०
६१०५	गोरखा	गोरखा	देउराली	१४	४	१६१	१००	०	०	०
६१०६	गोरखा	गोरखा	देउराली	१४	४	१६३	१००	०	०	०
६१०७	गोरखा	गोरखा	देउराली	१४	४	१६४	१००	०	०	०
६१०८	गोरखा	गोरखा	देउराली	१४	४	१६५	१००	०	०	०
६१०९	गोरखा	गोरखा	देउराली	१४	४	१६६	१००	०	०	०
६११०	गोरखा	गोरखा	देउराली	१४	४	१६८	१००	०	०	०
६१११	गोरखा	गोरखा	देउराली	१४	४	१६९	१००	०	०	०
६११२	गोरखा	गोरखा	देउराली	१४	४	१७०	१००	०	०	०
६११३	गोरखा	गोरखा	देउराली	१४	४	१७१	१००	०	०	०
६११४	गोरखा	गोरखा	देउराली	१४	४	१७२	१००	०	०	०
६११५	गोरखा	गोरखा	देउराली	१४	४	१७३	१००	०	०	०
६११६	गोरखा	गोरखा	देउराली	१४	४	१७४	१००	०	०	०
६११७	गोरखा	गोरखा	देउराली	१४	४	१७५	१००	०	०	०
६११८	गोरखा	गोरखा	देउराली	१४	४	१७६	१००	०	०	०
६११९	गोरखा	गोरखा	देउराली	१४	४	१७७	१००	०	०	०
६१२०	गोरखा	गोरखा	देउराली	१४	४	१७८	१००	०	०	०



कृष्ण बहादुर राना मगर
नगर प्रमुख

गोरखा नगरपालिकाको भू-उपयोग क्षेत्र वर्गीकरण सम्बन्धी मापदण्ड तथा विवरणहरू-२०८२

गोरखा नगरपालिकाको साविक देउराली गा.वि.स. हाल वडा नं. १३ र १४ को कित्तागत विवरणहरू										
सि.नं.	जिल्ला	स्थानीय तह	साविक गा वि स	हालको वार्ड	साविक वार्ड	कित्ता नं.	कृषि क्षेत्र	बसोबास क्षेत्र	व्यवसायिक क्षेत्र	औद्योगिक क्षेत्र
६१२१	गोरखा	गोरखा	देउराली	१४	४	१७९	१००	०	०	०
६१२२	गोरखा	गोरखा	देउराली	१४	४	१८०	१००	०	०	०
६१२३	गोरखा	गोरखा	देउराली	१४	४	१८१	१००	०	०	०
६१२४	गोरखा	गोरखा	देउराली	१४	४	१८३	१००	०	०	०
६१२५	गोरखा	गोरखा	देउराली	१४	४	१८४	१००	०	०	०
६१२६	गोरखा	गोरखा	देउराली	१४	४	१८५	१००	०	०	०
६१२७	गोरखा	गोरखा	देउराली	१४	४	१८६	१००	०	०	०
६१२८	गोरखा	गोरखा	देउराली	१४	४	१८७	१००	०	०	०
६१२९	गोरखा	गोरखा	देउराली	१४	४	१८८	१००	०	०	०
६१३०	गोरखा	गोरखा	देउराली	१४	४	१८९	१००	०	०	०
६१३१	गोरखा	गोरखा	देउराली	१४	४	१९०	१००	०	०	०
६१३२	गोरखा	गोरखा	देउराली	१४	४	१९१	१००	०	०	०
६१३३	गोरखा	गोरखा	देउराली	१४	४	१९६	०	१००	०	०
६१३४	गोरखा	गोरखा	देउराली	१४	४	१९७	०	१००	०	०
६१३५	गोरखा	गोरखा	देउराली	१४	४	१९९	९३	७	०	०
६१३६	गोरखा	गोरखा	देउराली	१४	४	२०१	१००	०	०	०
६१३७	गोरखा	गोरखा	देउराली	१४	४	२०२	१००	०	०	०
६१३८	गोरखा	गोरखा	देउराली	१४	४	२०४	१००	०	०	०
६१३९	गोरखा	गोरखा	देउराली	१४	४	२०५	१००	०	०	०
६१४०	गोरखा	गोरखा	देउराली	१४	४	२०६	१००	०	०	०
६१४१	गोरखा	गोरखा	देउराली	१४	४	२०७	१००	०	०	०
६१४२	गोरखा	गोरखा	देउराली	१४	४	२०८	१००	०	०	०
६१४३	गोरखा	गोरखा	देउराली	१४	४	२०९	१००	०	०	०
६१४४	गोरखा	गोरखा	देउराली	१४	४	२१०	१००	०	०	०
६१४५	गोरखा	गोरखा	देउराली	१४	४	२११	१००	०	०	०
६१४६	गोरखा	गोरखा	देउराली	१४	४	२१२	१००	०	०	०
६१४७	गोरखा	गोरखा	देउराली	१४	४	२१३	१००	०	०	०
६१४८	गोरखा	गोरखा	देउराली	१४	४	२१४	१००	०	०	०
६१४९	गोरखा	गोरखा	देउराली	१४	४	२१५	१००	०	०	०
६१५०	गोरखा	गोरखा	देउराली	१४	४	२१६	१००	०	०	०



कृष्ण बहादुर राना मगर
नगर प्रमुख

गोरखा नगरपालिकाको भू-उपयोग क्षेत्र वर्गीकरण सम्बन्धी मापदण्ड तथा विवरणहरू- २०८२

गोरखा नगरपालिकाको साविक देउराली गा.वि.स. हाल वडा नं. १३ र १४ को कित्तागत विवरणहरू										
सि.नं.	जिल्ला	स्थानीय तह	साविक गा वि स	हालको वार्ड	साविक वार्ड	कित्ता नं.	कृषि क्षेत्र	बसोबास क्षेत्र	व्यवसायिक क्षेत्र	औद्योगिक क्षेत्र
६१५१	गोरखा	गोरखा	देउराली	१४	४	२१८	१००	०	०	०
६१५२	गोरखा	गोरखा	देउराली	१४	४	२१९	१००	०	०	०
६१५३	गोरखा	गोरखा	देउराली	१४	४	२२०	१००	०	०	०
६१५४	गोरखा	गोरखा	देउराली	१४	४	२२४	१००	०	०	०
६१५५	गोरखा	गोरखा	देउराली	१४	४	२२६	१००	०	०	०
६१५६	गोरखा	गोरखा	देउराली	१४	४	२२८	१००	०	०	०
६१५७	गोरखा	गोरखा	देउराली	१४	४	२२९	१००	०	०	०
६१५८	गोरखा	गोरखा	देउराली	१४	४	२३०	१००	०	०	०
६१५९	गोरखा	गोरखा	देउराली	१४	४	२३१	१००	०	०	०
६१६०	गोरखा	गोरखा	देउराली	१४	४	२३२	१००	०	०	०
६१६१	गोरखा	गोरखा	देउराली	१४	४	२३३	१००	०	०	०
६१६२	गोरखा	गोरखा	देउराली	१४	४	२३४	१००	०	०	०
६१६३	गोरखा	गोरखा	देउराली	१४	४	२३७	०	१००	०	०
६१६४	गोरखा	गोरखा	देउराली	१४	४	२३८	०	१००	०	०
६१६५	गोरखा	गोरखा	देउराली	१४	४	२३९	०	१००	०	०
६१६६	गोरखा	गोरखा	देउराली	१४	४	२४१	०	१००	०	०
६१६७	गोरखा	गोरखा	देउराली	१४	४	२४२	०	१००	०	०
६१६८	गोरखा	गोरखा	देउराली	१४	४	२४३	०	१००	०	०
६१६९	गोरखा	गोरखा	देउराली	१४	४	२४४	०	१००	०	०
६१७०	गोरखा	गोरखा	देउराली	१४	४	२४६	०	१००	०	०
६१७१	गोरखा	गोरखा	देउराली	१४	४	२४७	०	१००	०	०
६१७२	गोरखा	गोरखा	देउराली	१४	४	२४९	०	१००	०	०
६१७३	गोरखा	गोरखा	देउराली	१४	४	२५०	१००	०	०	०
६१७४	गोरखा	गोरखा	देउराली	१४	४	२५१	१००	०	०	०
६१७५	गोरखा	गोरखा	देउराली	१४	४	२५३	८३	१७	०	०
६१७६	गोरखा	गोरखा	देउराली	१४	४	२५४	०	१००	०	०
६१७७	गोरखा	गोरखा	देउराली	१४	४	२५६	०	१००	०	०
६१७८	गोरखा	गोरखा	देउराली	१४	४	२५८	०	१००	०	०
६१७९	गोरखा	गोरखा	देउराली	१४	४	२५९	०	१००	०	०
६१८०	गोरखा	गोरखा	देउराली	१४	४	२६०	०	१००	०	०



कृष्ण बहादुर राना मगर
नगर प्रमुख

गोरखा नगरपालिकाको भू-उपयोग क्षेत्र वर्गीकरण सम्बन्धी मापदण्ड तथा विवरणहरू- २०८२

गोरखा नगरपालिकाको साविक देउराली गा.वि.स. हाल वडा नं. १३ र १४ को कितागत विवरणहरू										
सि.नं.	जिल्ला	स्थानीय तह	साविक गा वि स	हालको वार्ड	साविक वार्ड	किता नं.	कृषि क्षेत्र	बसोबास क्षेत्र	व्यवसायिक क्षेत्र	औद्योगिक क्षेत्र
६१८१	गोरखा	गोरखा	देउराली	१४	४	२६१	०	१००	०	०
६१८२	गोरखा	गोरखा	देउराली	१४	४	२६२	०	१००	०	०
६१८३	गोरखा	गोरखा	देउराली	१४	४	२६४	०	१००	०	०
६१८४	गोरखा	गोरखा	देउराली	१४	४	२६५	०	१००	०	०
६१८५	गोरखा	गोरखा	देउराली	१४	४	२६६	०	१००	०	०
६१८६	गोरखा	गोरखा	देउराली	१४	४	२६७	०	१००	०	०
६१८७	गोरखा	गोरखा	देउराली	१४	४	२६९	०	१००	०	०
६१८८	गोरखा	गोरखा	देउराली	१४	४	२७०	०	१००	०	०
६१८९	गोरखा	गोरखा	देउराली	१४	४	२७२	०	१००	०	०
६१९०	गोरखा	गोरखा	देउराली	१४	४	२७५	०	१००	०	०
६१९१	गोरखा	गोरखा	देउराली	१४	४	२७६	०	१००	०	०
६१९२	गोरखा	गोरखा	देउराली	१४	४	२७८	०	१००	०	०
६१९३	गोरखा	गोरखा	देउराली	१४	४	२७९	१००	०	०	०
६१९४	गोरखा	गोरखा	देउराली	१४	४	२८०	१००	०	०	०
६१९५	गोरखा	गोरखा	देउराली	१४	४	२८१	१००	०	०	०
६१९६	गोरखा	गोरखा	देउराली	१४	४	२८४	१००	०	०	०
६१९७	गोरखा	गोरखा	देउराली	१४	४	२८५	८६	१४	०	०
६१९८	गोरखा	गोरखा	देउराली	१४	४	२८६	१००	०	०	०
६१९९	गोरखा	गोरखा	देउराली	१४	४	२८७	१००	०	०	०
६२००	गोरखा	गोरखा	देउराली	१४	४	२८९	०	१००	०	०
६२०१	गोरखा	गोरखा	देउराली	१४	४	२९१	०	१००	०	०
६२०२	गोरखा	गोरखा	देउराली	१४	४	२९२	०	१००	०	०
६२०३	गोरखा	गोरखा	देउराली	१४	४	२९३	०	१००	०	०
६२०४	गोरखा	गोरखा	देउराली	१४	४	२९४	०	१००	०	०
६२०५	गोरखा	गोरखा	देउराली	१४	४	२९८	०	१००	०	०
६२०६	गोरखा	गोरखा	देउराली	१४	४	३००	१००	०	०	०
६२०७	गोरखा	गोरखा	देउराली	१४	४	३०१	०	१००	०	०
६२०८	गोरखा	गोरखा	देउराली	१४	४	३०५	०	१००	०	०
६२०९	गोरखा	गोरखा	देउराली	१४	४	३०६	०	१००	०	०
६२१०	गोरखा	गोरखा	देउराली	१४	४	३१२	०	१००	०	०



कृष्ण बहादुर राना मगर
नगर प्रमुख

गोरखा नगरपालिकाको भू-उपयोग क्षेत्र वर्गीकरण सम्बन्धी मापदण्ड तथा विवरणहरू- २०८२

गोरखा नगरपालिकाको साविक देउराली गा.वि.स. हाल वडा नं. १३ र १४ को कित्तागत विवरणहरू										
सि नं.	जिल्ला	स्थानीय तह	साविक गा वि स	हालको वार्ड	साविक वार्ड	कित्ता नं.	कृषि क्षेत्र	बसोबास क्षेत्र	व्यवसायिक क्षेत्र	औद्योगिक क्षेत्र
६२११	गोरखा	गोरखा	देउराली	१४	४	३१५	०	१००	०	०
६२१२	गोरखा	गोरखा	देउराली	१४	४	३१८	०	१००	०	०
६२१३	गोरखा	गोरखा	देउराली	१४	४	३१९	०	१००	०	०
६२१४	गोरखा	गोरखा	देउराली	१४	४	३२२	०	१००	०	०
६२१५	गोरखा	गोरखा	देउराली	१४	४	३२३	०	१००	०	०
६२१६	गोरखा	गोरखा	देउराली	१४	४	३२४	०	१००	०	०
६२१७	गोरखा	गोरखा	देउराली	१४	४	३२७	०	१००	०	०
६२१८	गोरखा	गोरखा	देउराली	१४	४	३२८	०	१००	०	०
६२१९	गोरखा	गोरखा	देउराली	१४	४	३२९	०	१००	०	०
६२२०	गोरखा	गोरखा	देउराली	१४	४	३३२	०	१००	०	०
६२२१	गोरखा	गोरखा	देउराली	१४	४	३३३	०	१००	०	०
६२२२	गोरखा	गोरखा	देउराली	१४	४	३३४	०	१००	०	०
६२२३	गोरखा	गोरखा	देउराली	१४	४	३३६	०	१००	०	०
६२२४	गोरखा	गोरखा	देउराली	१४	४	३४१	०	१००	०	०
६२२५	गोरखा	गोरखा	देउराली	१४	४	३४४	८३	१७	०	०
६२२६	गोरखा	गोरखा	देउराली	१४	४	३४५	०	१००	०	०
६२२७	गोरखा	गोरखा	देउराली	१४	४	३४६	०	१००	०	०
६२२८	गोरखा	गोरखा	देउराली	१४	४	३४७	०	१००	०	०
६२२९	गोरखा	गोरखा	देउराली	१४	४	३४८	०	१००	०	०
६२३०	गोरखा	गोरखा	देउराली	१४	४	३५०	०	१००	०	०
६२३१	गोरखा	गोरखा	देउराली	१४	४	३५१	०	१००	०	०
६२३२	गोरखा	गोरखा	देउराली	१४	४	३५२	०	१००	०	०
६२३३	गोरखा	गोरखा	देउराली	१४	४	३५३	०	१००	०	०
६२३४	गोरखा	गोरखा	देउराली	१४	४	३५४	०	१००	०	०
६२३५	गोरखा	गोरखा	देउराली	१४	४	३५५	०	१००	०	०
६२३६	गोरखा	गोरखा	देउराली	१४	४	३५७	१००	०	०	०
६२३७	गोरखा	गोरखा	देउराली	१४	४	३५८	०	१००	०	०
६२३८	गोरखा	गोरखा	देउराली	१४	४	३६०	०	१००	०	०
६२३९	गोरखा	गोरखा	देउराली	१४	४	३६२	०	१००	०	०
६२४०	गोरखा	गोरखा	देउराली	१४	४	३६४	०	१००	०	०



कृष्ण बहादुर राना मगर
नगर प्रमुख

गोरखा नगरपालिकाको भू-उपयोग क्षेत्र वर्गीकरण सम्बन्धी मापदण्ड तथा विवरणहरू- २०८२

गोरखा नगरपालिकाको साविक देउराली गा.वि.स. हाल वडा नं. १३ र १४ को कितागत विवरणहरू										
सि.नं.	जिल्ला	स्थानीय तह	साविक गा वि स	हालको वार्ड	साविक वार्ड	किता नं.	कृषि क्षेत्र	बसोबास क्षेत्र	व्यवसायिक क्षेत्र	औद्योगिक क्षेत्र
६२४१	गोरखा	गोरखा	देउराली	१४	४	३६५	०	१००	०	०
६२४२	गोरखा	गोरखा	देउराली	१४	४	३६७	०	१००	०	०
६२४३	गोरखा	गोरखा	देउराली	१४	४	३६८	०	१००	०	०
६२४४	गोरखा	गोरखा	देउराली	१४	४	३६९	१००	०	०	०
६२४५	गोरखा	गोरखा	देउराली	१४	४	३७०	१००	०	०	०
६२४६	गोरखा	गोरखा	देउराली	१४	४	३७२	०	१००	०	०
६२४७	गोरखा	गोरखा	देउराली	१४	४	३७४	०	१००	०	०
६२४८	गोरखा	गोरखा	देउराली	१४	४	३७५	०	१००	०	०
६२४९	गोरखा	गोरखा	देउराली	१४	४	३७६	०	१००	०	०
६२५०	गोरखा	गोरखा	देउराली	१४	४	३७७	०	१००	०	०
६२५१	गोरखा	गोरखा	देउराली	१४	४	३७८	०	१००	०	०
६२५२	गोरखा	गोरखा	देउराली	१४	४	३७९	८६	१४	०	०
६२५३	गोरखा	गोरखा	देउराली	१४	४	३८०	६९	३१	०	०
६२५४	गोरखा	गोरखा	देउराली	१४	४	३८१	०	१००	०	०
६२५५	गोरखा	गोरखा	देउराली	१४	४	३८६	०	१००	०	०
६२५६	गोरखा	गोरखा	देउराली	१४	४	३८७	०	१००	०	०
६२५७	गोरखा	गोरखा	देउराली	१४	४	३८८	०	१००	०	०
६२५८	गोरखा	गोरखा	देउराली	१४	४	३८९	०	१००	०	०
६२५९	गोरखा	गोरखा	देउराली	१४	४	३९०	०	१००	०	०
६२६०	गोरखा	गोरखा	देउराली	१४	४	३९२	०	१००	०	०
६२६१	गोरखा	गोरखा	देउराली	१४	४	३९४	०	१००	०	०
६२६२	गोरखा	गोरखा	देउराली	१४	४	३९५	१००	०	०	०
६२६३	गोरखा	गोरखा	देउराली	१४	४	३९६	१००	०	०	०
६२६४	गोरखा	गोरखा	देउराली	१४	४	३९९	०	१००	०	०
६२६५	गोरखा	गोरखा	देउराली	१४	४	४००	०	१००	०	०
६२६६	गोरखा	गोरखा	देउराली	१४	४	४०१	०	१००	०	०
६२६७	गोरखा	गोरखा	देउराली	१४	४	४०२	०	१००	०	०
६२६८	गोरखा	गोरखा	देउराली	१४	४	४०४	०	१००	०	०
६२६९	गोरखा	गोरखा	देउराली	१४	४	४०५	०	१००	०	०
६२७०	गोरखा	गोरखा	देउराली	१४	४	४०६	१००	०	०	०



कृष्ण बहादुर राना मगर
नगर प्रमुख

गोरखा नगरपालिकाको भू-उपयोग क्षेत्र वर्गीकरण सम्बन्धी मापदण्ड तथा विवरणहरू- २०८२

गोरखा नगरपालिकाको साविक देउराली गा.वि.स. हाल वडा नं. १३ र १४ को कितागत विवरणहरू										
सि.नं.	जिल्ला	स्थानीय तह	साविक गा वि स	हालको वार्ड	साविक वार्ड	किता नं.	कृषि क्षेत्र	बसोबास क्षेत्र	व्यवसायिक क्षेत्र	औद्योगिक क्षेत्र
६२७१	गोरखा	गोरखा	देउराली	१४	४	४०७	१००	०	०	०
६२७२	गोरखा	गोरखा	देउराली	१४	४	४०८	१००	०	०	०
६२७३	गोरखा	गोरखा	देउराली	१४	४	४०९	१००	०	०	०
६२७४	गोरखा	गोरखा	देउराली	१४	४	४१०	१००	०	०	०
६२७५	गोरखा	गोरखा	देउराली	१४	४	४११	८९	११	०	०
६२७६	गोरखा	गोरखा	देउराली	१४	४	४१३	९२	८	०	०
६२७७	गोरखा	गोरखा	देउराली	१४	४	४१४	०	१००	०	०
६२७८	गोरखा	गोरखा	देउराली	१४	४	४१५	०	१००	०	०
६२७९	गोरखा	गोरखा	देउराली	१४	४	४१७	०	१००	०	०
६२८०	गोरखा	गोरखा	देउराली	१४	४	४१८	०	१००	०	०
६२८१	गोरखा	गोरखा	देउराली	१४	४	४२१	०	१००	०	०
६२८२	गोरखा	गोरखा	देउराली	१४	४	४२२	०	१००	०	०
६२८३	गोरखा	गोरखा	देउराली	१४	४	४२४	०	१००	०	०
६२८४	गोरखा	गोरखा	देउराली	१४	४	४२६	०	१००	०	०
६२८५	गोरखा	गोरखा	देउराली	१४	४	४२७	०	१००	०	०
६२८६	गोरखा	गोरखा	देउराली	१४	४	४२९	०	१००	०	०
६२८७	गोरखा	गोरखा	देउराली	१४	४	४३०	०	१००	०	०
६२८८	गोरखा	गोरखा	देउराली	१४	४	४३१	०	१००	०	०
६२८९	गोरखा	गोरखा	देउराली	१४	४	४३२	१००	०	०	०
६२९०	गोरखा	गोरखा	देउराली	१४	४	४३३	७२	२८	०	०
६२९१	गोरखा	गोरखा	देउराली	१४	४	४३४	०	१००	०	०
६२९२	गोरखा	गोरखा	देउराली	१४	४	४३५	०	१००	०	०
६२९३	गोरखा	गोरखा	देउराली	१४	४	४३६	७५	२५	०	०
६२९४	गोरखा	गोरखा	देउराली	१४	४	४३७	०	१००	०	०
६२९५	गोरखा	गोरखा	देउराली	१४	४	४३९	०	१००	०	०
६२९६	गोरखा	गोरखा	देउराली	१४	४	४४०	७४	२६	०	०
६२९७	गोरखा	गोरखा	देउराली	१४	४	४४१	०	१००	०	०
६२९८	गोरखा	गोरखा	देउराली	१४	४	४४३	०	१००	०	०
६२९९	गोरखा	गोरखा	देउराली	१४	४	४४५	०	१००	०	०
६३००	गोरखा	गोरखा	देउराली	१४	४	४४७	०	१००	०	०



कृष्ण बहादुर राना
 कृष्ण बहादुर राना मगर
 नगर प्रमुख

गोरखा नगरपालिकाको भू-उपयोग क्षेत्र वर्गीकरण सम्बन्धी मापदण्ड तथा विवरणहरू- २०८२

गोरखा नगरपालिकाको साविक देउराली गा.वि.स. हाल वडा नं. १३ र १४ को कितागत विवरणहरू										
सि.नं.	जिल्ला	स्थानीय तह	साविक गा वि स	हालको वार्ड	साविक वार्ड	किता नं.	कृषि क्षेत्र	बसोबास क्षेत्र	व्यवसायिक क्षेत्र	औद्योगिक क्षेत्र
६३०१	गोरखा	गोरखा	देउराली	१४	४	४४८	०	१००	०	०
६३०२	गोरखा	गोरखा	देउराली	१४	४	४५३	०	१००	०	०
६३०३	गोरखा	गोरखा	देउराली	१४	४	४५४	०	१००	०	०
६३०४	गोरखा	गोरखा	देउराली	१४	४	४५५	०	१००	०	०
६३०५	गोरखा	गोरखा	देउराली	१४	४	४५६	१००	०	०	०
६३०६	गोरखा	गोरखा	देउराली	१४	४	४५७	०	१००	०	०
६३०७	गोरखा	गोरखा	देउराली	१४	४	४६१	०	१००	०	०
६३०८	गोरखा	गोरखा	देउराली	१४	४	४६४	०	१००	०	०
६३०९	गोरखा	गोरखा	देउराली	१४	४	४६५	०	१००	०	०
६३१०	गोरखा	गोरखा	देउराली	१४	४	४६६	१००	०	०	०
६३११	गोरखा	गोरखा	देउराली	१४	४	४६७	०	१००	०	०
६३१२	गोरखा	गोरखा	देउराली	१४	४	४६८	०	१००	०	०
६३१३	गोरखा	गोरखा	देउराली	१४	४	४७०	०	१००	०	०
६३१४	गोरखा	गोरखा	देउराली	१४	४	४७१	०	१००	०	०
६३१५	गोरखा	गोरखा	देउराली	१४	४	४७३	०	१००	०	०
६३१६	गोरखा	गोरखा	देउराली	१४	४	४७४	१००	०	०	०
६३१७	गोरखा	गोरखा	देउराली	१४	४	४७५	०	१००	०	०
६३१८	गोरखा	गोरखा	देउराली	१४	४	४७६	१००	०	०	०
६३१९	गोरखा	गोरखा	देउराली	१४	४	४७७	०	१००	०	०
६३२०	गोरखा	गोरखा	देउराली	१४	४	४७८	०	१००	०	०
६३२१	गोरखा	गोरखा	देउराली	१४	४	४८३	१००	०	०	०
६३२२	गोरखा	गोरखा	देउराली	१४	४	४८४	९४	६	०	०
६३२३	गोरखा	गोरखा	देउराली	१४	४	४८५	०	१००	०	०
६३२४	गोरखा	गोरखा	देउराली	१४	४	४८६	०	१००	०	०
६३२५	गोरखा	गोरखा	देउराली	१४	४	४८७	०	१००	०	०
६३२६	गोरखा	गोरखा	देउराली	१४	४	४८९	०	१००	०	०
६३२७	गोरखा	गोरखा	देउराली	१४	४	४९०	१००	०	०	०
६३२८	गोरखा	गोरखा	देउराली	१४	४	४९१	१००	०	०	०
६३२९	गोरखा	गोरखा	देउराली	१४	४	४९२	०	१००	०	०
६३३०	गोरखा	गोरखा	देउराली	१४	४	४९५	०	१००	०	०



कृष्ण बहादुर राना मगर
नगर प्रमुख

गोरखा नगरपालिकाको भू-उपयोग क्षेत्र वर्गीकरण सम्बन्धी मापदण्ड तथा विवरणहरू- २०८२

गोरखा नगरपालिकाको साविक देउराली गा.वि.स. हाल वडा नं. १३ र १४ को कितागत विवरणहरू										
सि.नं.	जिल्ला	स्थानीय तह	साविक गा वि स	हालको वार्ड	साविक वार्ड	किता नं.	कृषि क्षेत्र	बसोबास क्षेत्र	व्यवसायिक क्षेत्र	औद्योगिक क्षेत्र
६३३१	गोरखा	गोरखा	देउराली	१४	४	४९६	०	१००	०	०
६३३२	गोरखा	गोरखा	देउराली	१४	४	४९७	१००	०	०	०
६३३३	गोरखा	गोरखा	देउराली	१४	४	४९९	०	१००	०	०
६३३४	गोरखा	गोरखा	देउराली	१४	४	५०३	०	१००	०	०
६३३५	गोरखा	गोरखा	देउराली	१४	४	५०४	०	१००	०	०
६३३६	गोरखा	गोरखा	देउराली	१४	४	५०६	०	१००	०	०
६३३७	गोरखा	गोरखा	देउराली	१४	४	५०७	०	१००	०	०
६३३८	गोरखा	गोरखा	देउराली	१४	४	५०८	०	१००	०	०
६३३९	गोरखा	गोरखा	देउराली	१४	४	५०९	०	१००	०	०
६३४०	गोरखा	गोरखा	देउराली	१४	४	५१०	०	१००	०	०
६३४१	गोरखा	गोरखा	देउराली	१४	४	५११	०	१००	०	०
६३४२	गोरखा	गोरखा	देउराली	१४	४	५१३	१००	०	०	०
६३४३	गोरखा	गोरखा	देउराली	१४	४	५१४	१००	०	०	०
६३४४	गोरखा	गोरखा	देउराली	१४	४	५१५	१००	०	०	०
६३४५	गोरखा	गोरखा	देउराली	१४	४	५१७	१००	०	०	०
६३४६	गोरखा	गोरखा	देउराली	१४	४	५१८	०	१००	०	०
६३४७	गोरखा	गोरखा	देउराली	१४	४	५२०	०	१००	०	०
६३४८	गोरखा	गोरखा	देउराली	१४	४	५२१	०	१००	०	०
६३४९	गोरखा	गोरखा	देउराली	१४	४	५२४	१००	०	०	०
६३५०	गोरखा	गोरखा	देउराली	१४	४	५२५	१००	०	०	०
६३५१	गोरखा	गोरखा	देउराली	१४	४	५३१	०	१००	०	०
६३५२	गोरखा	गोरखा	देउराली	१४	४	५३२	०	१००	०	०
६३५३	गोरखा	गोरखा	देउराली	१४	४	५३५	०	१००	०	०
६३५४	गोरखा	गोरखा	देउराली	१४	४	५३६	०	१००	०	०
६३५५	गोरखा	गोरखा	देउराली	१४	४	५३७	०	१००	०	०
६३५६	गोरखा	गोरखा	देउराली	१४	४	५३८	०	१००	०	०
६३५७	गोरखा	गोरखा	देउराली	१४	४	५४१	९३	७	०	०
६३५८	गोरखा	गोरखा	देउराली	१४	४	५४२	०	१००	०	०
६३५९	गोरखा	गोरखा	देउराली	१४	४	५४३	०	१००	०	०
६३६०	गोरखा	गोरखा	देउराली	१४	४	५४५	०	१००	०	०



कृष्ण बहादुर राना मगर
नगर प्रमुख

गोरखा नगरपालिकाको भू-उपयोग क्षेत्र वर्गीकरण सम्बन्धी मापदण्ड तथा विवरणहरू-२०८२

गोरखा नगरपालिकाको साविक देउराली गा.वि.स. हाल वडा नं. १३ र १४ को कित्तागत विवरणहरू										
सि.नं.	जिल्ला	स्थानीय तह	साविक गा वि स	हालको वार्ड	साविक वार्ड	कित्ता नं.	कृषि क्षेत्र	बसोबास क्षेत्र	व्यवसायिक क्षेत्र	औद्योगिक क्षेत्र
६३६१	गोरखा	गोरखा	देउराली	१४	४	५४६	०	१००	०	०
६३६२	गोरखा	गोरखा	देउराली	१४	४	५४९	०	१००	०	०
६३६३	गोरखा	गोरखा	देउराली	१४	४	५५१	१००	०	०	०
६३६४	गोरखा	गोरखा	देउराली	१४	४	५५२	१००	०	०	०
६३६५	गोरखा	गोरखा	देउराली	१४	४	५५३	१००	०	०	०
६३६६	गोरखा	गोरखा	देउराली	१४	४	५५५	०	१००	०	०
६३६७	गोरखा	गोरखा	देउराली	१४	४	५५६	०	१००	०	०
६३६८	गोरखा	गोरखा	देउराली	१४	४	५५८	०	१००	०	०
६३६९	गोरखा	गोरखा	देउराली	१४	४	५५९	०	१००	०	०
६३७०	गोरखा	गोरखा	देउराली	१४	४	५६०	०	१००	०	०
६३७१	गोरखा	गोरखा	देउराली	१४	४	५६१	०	१००	०	०
६३७२	गोरखा	गोरखा	देउराली	१४	४	५६२	१००	०	०	०
६३७३	गोरखा	गोरखा	देउराली	१४	४	५६३	०	१००	०	०
६३७४	गोरखा	गोरखा	देउराली	१४	४	५६४	१००	०	०	०
६३७५	गोरखा	गोरखा	देउराली	१४	४	५६५	१००	०	०	०
६३७६	गोरखा	गोरखा	देउराली	१४	४	५६६	१००	०	०	०
६३७७	गोरखा	गोरखा	देउराली	१४	४	५६७	१००	०	०	०
६३७८	गोरखा	गोरखा	देउराली	१४	४	५६८	१००	०	०	०
६३७९	गोरखा	गोरखा	देउराली	१४	४	५६९	१००	०	०	०
६३८०	गोरखा	गोरखा	देउराली	१४	४	५७०	१००	०	०	०
६३८१	गोरखा	गोरखा	देउराली	१४	४	५७१	१००	०	०	०
६३८२	गोरखा	गोरखा	देउराली	१४	४	५७४	०	१००	०	०
६३८३	गोरखा	गोरखा	देउराली	१४	४	५७६	१००	०	०	०
६३८४	गोरखा	गोरखा	देउराली	१४	४	५७९	१००	०	०	०
६३८५	गोरखा	गोरखा	देउराली	१४	४	५८१	१००	०	०	०
६३८६	गोरखा	गोरखा	देउराली	१४	४	५८२	०	१००	०	०
६३८७	गोरखा	गोरखा	देउराली	१४	४	५८३	१००	०	०	०
६३८८	गोरखा	गोरखा	देउराली	१४	४	५८४	१००	०	०	०
६३८९	गोरखा	गोरखा	देउराली	१४	४	५८६	०	१००	०	०
६३९०	गोरखा	गोरखा	देउराली	१४	४	५८७	०	१००	०	०



कृष्ण बहादुर राना मगर
नगर प्रमुख

गोरखा नगरपालिकाको भू-उपयोग क्षेत्र वर्गीकरण सम्बन्धी मापदण्ड तथा विवरणहरू- २०८२

गोरखा नगरपालिकाको साविक देउराली गा.वि.स. हाल वडा नं. १३ र १४ को कितागत विवरणहरू										
सि.नं.	जिल्ला	स्थानीय तह	साविक गा वि स	हालको वार्ड	साविक वार्ड	किता नं.	कृषि क्षेत्र	बसोबास क्षेत्र	व्यवसायिक क्षेत्र	औद्योगिक क्षेत्र
६३९१	गोरखा	गोरखा	देउराली	१४	४	५८८	०	१००	०	०
६३९२	गोरखा	गोरखा	देउराली	१४	४	५८९	०	१००	०	०
६३९३	गोरखा	गोरखा	देउराली	१४	४	५९०	०	१००	०	०
६३९४	गोरखा	गोरखा	देउराली	१४	४	५९२	०	१००	०	०
६३९५	गोरखा	गोरखा	देउराली	१४	४	५९५	१००	०	०	०
६३९६	गोरखा	गोरखा	देउराली	१४	४	५९६	१००	०	०	०
६३९७	गोरखा	गोरखा	देउराली	१४	४	५९७	०	१००	०	०
६३९८	गोरखा	गोरखा	देउराली	१४	४	५९८	१००	०	०	०
६३९९	गोरखा	गोरखा	देउराली	१४	४	५९९	०	१००	०	०
६४००	गोरखा	गोरखा	देउराली	१४	४	६०१	०	१००	०	०
६४०१	गोरखा	गोरखा	देउराली	१४	४	६०२	०	१००	०	०
६४०२	गोरखा	गोरखा	देउराली	१४	४	६०३	०	१००	०	०
६४०३	गोरखा	गोरखा	देउराली	१४	४	६१३	१००	०	०	०
६४०४	गोरखा	गोरखा	देउराली	१४	४	६१४	०	१००	०	०
६४०५	गोरखा	गोरखा	देउराली	१४	४	६१५	०	१००	०	०
६४०६	गोरखा	गोरखा	देउराली	१४	४	६१७	०	१००	०	०
६४०७	गोरखा	गोरखा	देउराली	१४	४	६१८	१००	०	०	०
६४०८	गोरखा	गोरखा	देउराली	१४	४	६२०	१००	०	०	०
६४०९	गोरखा	गोरखा	देउराली	१४	४	६२१	१००	०	०	०
६४१०	गोरखा	गोरखा	देउराली	१४	४	६२५	०	१००	०	०
६४११	गोरखा	गोरखा	देउराली	१४	४	६२६	०	१००	०	०
६४१२	गोरखा	गोरखा	देउराली	१४	४	६२८	०	१००	०	०
६४१३	गोरखा	गोरखा	देउराली	१४	४	६३०	०	१००	०	०
६४१४	गोरखा	गोरखा	देउराली	१४	४	६३१	०	१००	०	०
६४१५	गोरखा	गोरखा	देउराली	१४	४	६३२	०	१००	०	०
६४१६	गोरखा	गोरखा	देउराली	१४	४	६३३	१००	०	०	०
६४१७	गोरखा	गोरखा	देउराली	१४	४	६३४	१००	०	०	०
६४१८	गोरखा	गोरखा	देउराली	१४	४	६३५	१००	०	०	०
६४१९	गोरखा	गोरखा	देउराली	१४	४	६३६	१००	०	०	०
६४२०	गोरखा	गोरखा	देउराली	१४	४	६३७	१००	०	०	०



कृष्ण बहादुर राना मगर
नगर प्रमुख

गोरखा नगरपालिकाको भू-उपयोग क्षेत्र वर्गीकरण सम्बन्धी मापदण्ड तथा विवरणहरू- २०८२

गोरखा नगरपालिकाको साविक देउराली गा.वि.स. हाल वडा नं. १३ र १४ को कितागत विवरणहरू										
सि.नं.	जिल्ला	स्थानीय तह	साविक गा वि स	हालको वार्ड	साविक वार्ड	किता नं.	कृषि क्षेत्र	बसोबास क्षेत्र	व्यवसायिक क्षेत्र	औद्योगिक क्षेत्र
६४२१	गोरखा	गोरखा	देउराली	१४	४	६४०	०	१००	०	०
६४२२	गोरखा	गोरखा	देउराली	१४	४	६४१	०	१००	०	०
६४२३	गोरखा	गोरखा	देउराली	१४	४	६४३	०	१००	०	०
६४२४	गोरखा	गोरखा	देउराली	१४	४	६४४	०	१००	०	०
६४२५	गोरखा	गोरखा	देउराली	१४	४	६४५	०	१००	०	०
६४२६	गोरखा	गोरखा	देउराली	१४	४	६४८	०	१००	०	०
६४२७	गोरखा	गोरखा	देउराली	१४	४	६४९	०	१००	०	०
६४२८	गोरखा	गोरखा	देउराली	१४	४	६५१	०	१००	०	०
६४२९	गोरखा	गोरखा	देउराली	१४	४	६५३	०	१००	०	०
६४३०	गोरखा	गोरखा	देउराली	१४	४	६५४	०	१००	०	०
६४३१	गोरखा	गोरखा	देउराली	१४	४	६५७	०	१००	०	०
६४३२	गोरखा	गोरखा	देउराली	१४	४	६५८	०	१००	०	०
६४३३	गोरखा	गोरखा	देउराली	१४	४	६६०	०	१००	०	०
६४३४	गोरखा	गोरखा	देउराली	१४	४	६६१	०	१००	०	०
६४३५	गोरखा	गोरखा	देउराली	१४	४	६६३	०	१००	०	०
६४३६	गोरखा	गोरखा	देउराली	१४	४	६६४	०	१००	०	०
६४३७	गोरखा	गोरखा	देउराली	१४	४	६६५	०	१००	०	०
६४३८	गोरखा	गोरखा	देउराली	१४	४	६६८	०	१००	०	०
६४३९	गोरखा	गोरखा	देउराली	१४	४	६६९	०	१००	०	०
६४४०	गोरखा	गोरखा	देउराली	१४	४	६७०	९२	८	०	०
६४४१	गोरखा	गोरखा	देउराली	१४	४	६७१	१००	०	०	०
६४४२	गोरखा	गोरखा	देउराली	१४	४	६७२	१००	०	०	०
६४४३	गोरखा	गोरखा	देउराली	१४	४	६७३	१००	०	०	०
६४४४	गोरखा	गोरखा	देउराली	१४	४	६७५	०	१००	०	०
६४४५	गोरखा	गोरखा	देउराली	१४	४	६७६	०	१००	०	०
६४४६	गोरखा	गोरखा	देउराली	१४	४	६७७	१००	०	०	०
६४४७	गोरखा	गोरखा	देउराली	१४	४	६७९	०	१००	०	०
६४४८	गोरखा	गोरखा	देउराली	१४	४	६८१	१००	०	०	०
६४४९	गोरखा	गोरखा	देउराली	१४	४	६८२	१००	०	०	०
६४५०	गोरखा	गोरखा	देउराली	१४	४	६८३	१००	०	०	०



कृष्ण बहादुर राना मगर
नगर प्रमुख

गोरखा नगरपालिकाको भू-उपयोग क्षेत्र वर्गीकरण सम्बन्धी मापदण्ड तथा विवरणहरू- २०८२

गोरखा नगरपालिकाको साविक देउराली गा.वि.स. हाल वडा नं. १३ र १४ को कित्तागत विवरणहरू										
सि.नं.	जिल्ला	स्थानीय तह	साविक गा वि स	हालको वार्ड	साविक वार्ड	कित्ता नं.	कृषि क्षेत्र	बसोबास क्षेत्र	व्यवसायिक क्षेत्र	औद्योगिक क्षेत्र
६४५१	गोरखा	गोरखा	देउराली	१४	४	६८४	१००	०	०	०
६४५२	गोरखा	गोरखा	देउराली	१४	४	६८५	०	१००	०	०
६४५३	गोरखा	गोरखा	देउराली	१४	४	६८८	०	१००	०	०
६४५४	गोरखा	गोरखा	देउराली	१४	४	६९०	०	१००	०	०
६४५५	गोरखा	गोरखा	देउराली	१४	४	६९१	८९	११	०	०
६४५६	गोरखा	गोरखा	देउराली	१४	४	६९२	०	१००	०	०
६४५७	गोरखा	गोरखा	देउराली	१४	४	६९३	०	१००	०	०
६४५८	गोरखा	गोरखा	देउराली	१४	४	६९४	०	१००	०	०
६४५९	गोरखा	गोरखा	देउराली	१४	४	६९५	१००	०	०	०
६४६०	गोरखा	गोरखा	देउराली	१४	४	६९६	०	१००	०	०
६४६१	गोरखा	गोरखा	देउराली	१४	४	६९७	०	१००	०	०
६४६२	गोरखा	गोरखा	देउराली	१४	४	६९८	०	१००	०	०
६४६३	गोरखा	गोरखा	देउराली	१४	४	६९९	८३	१७	०	०
६४६४	गोरखा	गोरखा	देउराली	१४	४	७००	०	१००	०	०
६४६५	गोरखा	गोरखा	देउराली	१४	४	७०१	०	१००	०	०
६४६६	गोरखा	गोरखा	देउराली	१४	४	७०२	०	१००	०	०
६४६७	गोरखा	गोरखा	देउराली	१४	४	७०४	०	१००	०	०
६४६८	गोरखा	गोरखा	देउराली	१४	४	७०६	०	१००	०	०
६४६९	गोरखा	गोरखा	देउराली	१४	४	७०८	०	१००	०	०
६४७०	गोरखा	गोरखा	देउराली	१४	४	७१०	०	१००	०	०
६४७१	गोरखा	गोरखा	देउराली	१४	४	७११	०	१००	०	०
६४७२	गोरखा	गोरखा	देउराली	१४	४	७१५	९३	७	०	०
६४७३	गोरखा	गोरखा	देउराली	१४	४	७१६	१००	०	०	०
६४७४	गोरखा	गोरखा	देउराली	१४	४	७१७	१००	०	०	०
६४७५	गोरखा	गोरखा	देउराली	१४	४	७१८	१००	०	०	०
६४७६	गोरखा	गोरखा	देउराली	१४	४	७२०	१००	०	०	०
६४७७	गोरखा	गोरखा	देउराली	१४	४	७२१	१००	०	०	०
६४७८	गोरखा	गोरखा	देउराली	१४	४	७२३	१००	०	०	०
६४७९	गोरखा	गोरखा	देउराली	१४	४	७२४	१००	०	०	०
६४८०	गोरखा	गोरखा	देउराली	१४	४	७२७	०	१००	०	०



कृष्ण बहादुर राना मगर
नगर प्रमुख

गोरखा नगरपालिकाको भू-उपयोग क्षेत्र वर्गीकरण सम्बन्धी मापदण्ड तथा विवरणहरू-२०८२

गोरखा नगरपालिकाको साविक देउराली गा.वि.स. हाल वडा नं. १३ र १४ को कितागत विवरणहरू										
सि.नं.	जिल्ला	स्थानीय तह	साविक गा वि स	हालको वार्ड	साविक वार्ड	किता नं.	कृषि क्षेत्र	बसोबास क्षेत्र	व्यवसायिक क्षेत्र	औद्योगिक क्षेत्र
६४८१	गोरखा	गोरखा	देउराली	१४	४	७२९	०	१००	०	०
६४८२	गोरखा	गोरखा	देउराली	१४	४	७३१	०	१००	०	०
६४८३	गोरखा	गोरखा	देउराली	१४	४	७३३	०	१००	०	०
६४८४	गोरखा	गोरखा	देउराली	१४	४	७३७	०	१००	०	०
६४८५	गोरखा	गोरखा	देउराली	१४	४	७३८	०	१००	०	०
६४८६	गोरखा	गोरखा	देउराली	१४	४	७४२	१००	०	०	०
६४८७	गोरखा	गोरखा	देउराली	१४	४	७४३	०	१००	०	०
६४८८	गोरखा	गोरखा	देउराली	१४	४	७४४	१००	०	०	०
६४८९	गोरखा	गोरखा	देउराली	१४	४	७४५	०	१००	०	०
६४९०	गोरखा	गोरखा	देउराली	१४	४	७४८	०	१००	०	०
६४९१	गोरखा	गोरखा	देउराली	१४	४	७४९	०	१००	०	०
६४९२	गोरखा	गोरखा	देउराली	१४	४	७५०	०	१००	०	०
६४९३	गोरखा	गोरखा	देउराली	१४	४	७५१	०	१००	०	०
६४९४	गोरखा	गोरखा	देउराली	१४	४	७५२	०	१००	०	०
६४९५	गोरखा	गोरखा	देउराली	१४	४	७५४	०	१००	०	०
६४९६	गोरखा	गोरखा	देउराली	१४	४	७५८	०	१००	०	०
६४९७	गोरखा	गोरखा	देउराली	१४	४	७६२	०	१००	०	०
६४९८	गोरखा	गोरखा	देउराली	१४	४	७६३	०	१००	०	०
६४९९	गोरखा	गोरखा	देउराली	१४	४	७६७	०	१००	०	०
६५००	गोरखा	गोरखा	देउराली	१४	४	७६८	०	१००	०	०
६५०१	गोरखा	गोरखा	देउराली	१४	४	७६९	६९	३१	०	०
६५०२	गोरखा	गोरखा	देउराली	१४	४	७७२	०	१००	०	०
६५०३	गोरखा	गोरखा	देउराली	१४	४	७७५	०	१००	०	०
६५०४	गोरखा	गोरखा	देउराली	१४	४	७७८	०	१००	०	०
६५०५	गोरखा	गोरखा	देउराली	१४	४	७७९	०	१००	०	०
६५०६	गोरखा	गोरखा	देउराली	१४	४	७८०	०	१००	०	०
६५०७	गोरखा	गोरखा	देउराली	१४	४	७८१	७०	३०	०	०
६५०८	गोरखा	गोरखा	देउराली	१४	४	७८२	१००	०	०	०
६५०९	गोरखा	गोरखा	देउराली	१४	४	७८३	०	१००	०	०
६५१०	गोरखा	गोरखा	देउराली	१४	४	७८४	०	१००	०	०



कृष्ण बहादुर राना मगर
नगर प्रमुख

गोरखा नगरपालिकाको भू-उपयोग क्षेत्र वर्गीकरण सम्बन्धी मापदण्ड तथा विवरणहरू- २०८२

गोरखा नगरपालिकाको साविक देउराली गा.वि.स. हाल वडा नं. १३ र १४ को कित्तागत विवरणहरू										
सि.नं.	जिल्ला	स्थानीय तह	साविक गा वि स	हालको वार्ड	साविक वार्ड	कित्ता नं.	कृषि क्षेत्र	बसोबास क्षेत्र	व्यवसायिक क्षेत्र	औद्योगिक क्षेत्र
६५११	गोरखा	गोरखा	देउराली	१४	४	७८५	९५	५	०	०
६५१२	गोरखा	गोरखा	देउराली	१४	४	७८६	९७	३	०	०
६५१३	गोरखा	गोरखा	देउराली	१४	४	७८७	०	१००	०	०
६५१४	गोरखा	गोरखा	देउराली	१४	४	७८९	१००	०	०	०
६५१५	गोरखा	गोरखा	देउराली	१४	४	७९१	१००	०	०	०
६५१६	गोरखा	गोरखा	देउराली	१४	४	७९४	९५	५	०	०
६५१७	गोरखा	गोरखा	देउराली	१४	४	७९७	९१	९	०	०
६५१८	गोरखा	गोरखा	देउराली	१४	४	७९९	०	१००	०	०
६५१९	गोरखा	गोरखा	देउराली	१४	४	८०१	०	१००	०	०
६५२०	गोरखा	गोरखा	देउराली	१४	४	८०२	०	१००	०	०
६५२१	गोरखा	गोरखा	देउराली	१४	४	८०४	०	१००	०	०
६५२२	गोरखा	गोरखा	देउराली	१४	४	८०५	०	१००	०	०
६५२३	गोरखा	गोरखा	देउराली	१४	४	८०६	०	१००	०	०
६५२४	गोरखा	गोरखा	देउराली	१४	४	८०७	०	१००	०	०
६५२५	गोरखा	गोरखा	देउराली	१४	४	८०८	०	१००	०	०
६५२६	गोरखा	गोरखा	देउराली	१४	४	८१०	०	१००	०	०
६५२७	गोरखा	गोरखा	देउराली	१४	४	८१२	१००	०	०	०
६५२८	गोरखा	गोरखा	देउराली	१४	४	८१३	१००	०	०	०
६५२९	गोरखा	गोरखा	देउराली	१४	४	८१४	१००	०	०	०
६५३०	गोरखा	गोरखा	देउराली	१४	४	८१५	१००	०	०	०
६५३१	गोरखा	गोरखा	देउराली	१४	४	८१६	९८	२	०	०
६५३२	गोरखा	गोरखा	देउराली	१४	४	८१७	१००	०	०	०
६५३३	गोरखा	गोरखा	देउराली	१४	४	८१८	१००	०	०	०
६५३४	गोरखा	गोरखा	देउराली	१४	४	८१९	८५	१५	०	०
६५३५	गोरखा	गोरखा	देउराली	१४	४	८२०	१००	०	०	०
६५३६	गोरखा	गोरखा	देउराली	१४	४	८२३	०	१००	०	०
६५३७	गोरखा	गोरखा	देउराली	१४	४	८३०	१००	०	०	०
६५३८	गोरखा	गोरखा	देउराली	१४	४	८३१	१००	०	०	०
६५३९	गोरखा	गोरखा	देउराली	१४	४	८३२	१००	०	०	०
६५४०	गोरखा	गोरखा	देउराली	१४	४	८३३	१००	०	०	०



कृष्ण बहादुर राना मगर
नगर प्रमुख

गोरखा नगरपालिकाको भू-उपयोग क्षेत्र वर्गीकरण सम्बन्धी मापदण्ड तथा विवरणहरू-२०८२

गोरखा नगरपालिकाको साविक देउराली गा.वि.स. हाल वडा नं. १३ र १४ को कितागत विवरणहरू										
सि.नं.	जिल्ला	स्थानीय तह	साविक गा वि स	हालको वार्ड	साविक वार्ड	किता नं.	कृषि क्षेत्र	बसोबास क्षेत्र	व्यवसायिक क्षेत्र	औद्योगिक क्षेत्र
६५४१	गोरखा	गोरखा	देउराली	१४	४	८३४	०	१००	०	०
६५४२	गोरखा	गोरखा	देउराली	१४	४	८३५	०	१००	०	०
६५४३	गोरखा	गोरखा	देउराली	१४	४	८३७	१००	०	०	०
६५४४	गोरखा	गोरखा	देउराली	१४	४	८३९	१००	०	०	०
६५४५	गोरखा	गोरखा	देउराली	१४	४	८४०	१००	०	०	०
६५४६	गोरखा	गोरखा	देउराली	१४	४	८४४	०	१००	०	०
६५४७	गोरखा	गोरखा	देउराली	१४	४	८४५	०	१००	०	०
६५४८	गोरखा	गोरखा	देउराली	१४	४	८४६	१००	०	०	०
६५४९	गोरखा	गोरखा	देउराली	१४	४	८४७	०	१००	०	०
६५५०	गोरखा	गोरखा	देउराली	१४	४	८४८	०	१००	०	०
६५५१	गोरखा	गोरखा	देउराली	१४	४	८४९	८०	२०	०	०
६५५२	गोरखा	गोरखा	देउराली	१४	४	८५०	७८	२२	०	०
६५५३	गोरखा	गोरखा	देउराली	१४	४	८५१	०	१००	०	०
६५५४	गोरखा	गोरखा	देउराली	१४	४	८५७	०	१००	०	०
६५५५	गोरखा	गोरखा	देउराली	१४	४	८५८	०	१००	०	०
६५५६	गोरखा	गोरखा	देउराली	१४	४	८५९	१००	०	०	०
६५५७	गोरखा	गोरखा	देउराली	१४	४	८६०	१००	०	०	०
६५५८	गोरखा	गोरखा	देउराली	१४	४	८६१	१००	०	०	०
६५५९	गोरखा	गोरखा	देउराली	१४	४	८६२	१००	०	०	०
६५६०	गोरखा	गोरखा	देउराली	१४	४	८६५	०	१००	०	०
६५६१	गोरखा	गोरखा	देउराली	१४	४	८६७	१००	०	०	०
६५६२	गोरखा	गोरखा	देउराली	१४	४	८६८	१००	०	०	०
६५६३	गोरखा	गोरखा	देउराली	१४	४	८६९	०	१००	०	०
६५६४	गोरखा	गोरखा	देउराली	१४	४	८७२	०	१००	०	०
६५६५	गोरखा	गोरखा	देउराली	१४	४	८७५	०	१००	०	०
६५६६	गोरखा	गोरखा	देउराली	१४	४	८७९	०	१००	०	०
६५६७	गोरखा	गोरखा	देउराली	१४	४	८८०	०	१००	०	०
६५६८	गोरखा	गोरखा	देउराली	१४	४	८८२	०	१००	०	०
६५६९	गोरखा	गोरखा	देउराली	१४	४	८८८	०	१००	०	०
६५७०	गोरखा	गोरखा	देउराली	१४	४	८९०	१००	०	०	०



कृष्ण बहादुर राना मगर
नगर प्रमुख

गोरखा नगरपालिकाको भू-उपयोग क्षेत्र वर्गीकरण सम्बन्धी मापदण्ड तथा विवरणहरू- २०८२

गोरखा नगरपालिकाको साविक देउराली गा.वि.स. हाल वडा नं. १३ र १४ को कितागत विवरणहरू										
सि.नं.	जिल्ला	स्थानीय तह	साविक गा वि स	हालको वार्ड	साविक वार्ड	किता नं.	कृषि क्षेत्र	बसोबास क्षेत्र	व्यवसायिक क्षेत्र	औद्योगिक क्षेत्र
६५७१	गोरखा	गोरखा	देउराली	१४	४	८९१	०	१००	०	०
६५७२	गोरखा	गोरखा	देउराली	१४	४	८९४	०	१००	०	०
६५७३	गोरखा	गोरखा	देउराली	१४	४	८९५	०	१००	०	०
६५७४	गोरखा	गोरखा	देउराली	१४	४	८९६	०	१००	०	०
६५७५	गोरखा	गोरखा	देउराली	१४	४	८९७	१००	०	०	०
६५७६	गोरखा	गोरखा	देउराली	१४	४	८९८	१००	०	०	०
६५७७	गोरखा	गोरखा	देउराली	१४	४	८९९	१००	०	०	०
६५७८	गोरखा	गोरखा	देउराली	१४	४	९००	१००	०	०	०
६५७९	गोरखा	गोरखा	देउराली	१४	४	९०१	०	१००	०	०
६५८०	गोरखा	गोरखा	देउराली	१४	४	९०२	१००	०	०	०
६५८१	गोरखा	गोरखा	देउराली	१४	४	९०३	०	१००	०	०
६५८२	गोरखा	गोरखा	देउराली	१४	४	९०४	०	१००	०	०
६५८३	गोरखा	गोरखा	देउराली	१४	४	९०५	१००	०	०	०
६५८४	गोरखा	गोरखा	देउराली	१४	४	९०६	१००	०	०	०
६५८५	गोरखा	गोरखा	देउराली	१४	४	९०७	१००	०	०	०
६५८६	गोरखा	गोरखा	देउराली	१४	४	९०८	०	१००	०	०
६५८७	गोरखा	गोरखा	देउराली	१४	४	९०९	१००	०	०	०
६५८८	गोरखा	गोरखा	देउराली	१४	४	९१०	१००	०	०	०
६५८९	गोरखा	गोरखा	देउराली	१४	४	९११	१००	०	०	०
६५९०	गोरखा	गोरखा	देउराली	१४	४	९१३	१००	०	०	०
६५९१	गोरखा	गोरखा	देउराली	१४	४	९१४	१००	०	०	०
६५९२	गोरखा	गोरखा	देउराली	१४	४	९१५	१००	०	०	०
६५९३	गोरखा	गोरखा	देउराली	१४	४	९१६	१००	०	०	०
६५९४	गोरखा	गोरखा	देउराली	१४	४	९१७	०	१००	०	०
६५९५	गोरखा	गोरखा	देउराली	१४	४	९१८	०	१००	०	०
६५९६	गोरखा	गोरखा	देउराली	१४	४	९२१	१००	०	०	०
६५९७	गोरखा	गोरखा	देउराली	१४	४	९२२	१००	०	०	०
६५९८	गोरखा	गोरखा	देउराली	१४	४	९२३	१००	०	०	०
६५९९	गोरखा	गोरखा	देउराली	१४	४	९२४	०	१००	०	०
६६००	गोरखा	गोरखा	देउराली	१४	४	९२५	१००	०	०	०



कृष्ण बहादुर राना मगर
नगर प्रमुख

गोरखा नगरपालिकाको भू-उपयोग क्षेत्र वर्गीकरण सम्बन्धी मापदण्ड तथा विवरणहरू- २०८२

गोरखा नगरपालिकाको साविक देउराली गा.वि.स. हाल वडा नं. १३ र १४ को कितागत विवरणहरू										
सि.नं.	जिल्ला	स्थानीय तह	साविक गा वि स	हालको वार्ड	साविक वार्ड	किता नं.	कृषि क्षेत्र	बसोबास क्षेत्र	व्यवसायिक क्षेत्र	औद्योगिक क्षेत्र
६६०१	गोरखा	गोरखा	देउराली	१४	४	९२६	०	१००	०	०
६६०२	गोरखा	गोरखा	देउराली	१४	४	९२७	०	१००	०	०
६६०३	गोरखा	गोरखा	देउराली	१४	४	९२८	०	१००	०	०
६६०४	गोरखा	गोरखा	देउराली	१४	४	९२९	८५	१५	०	०
६६०५	गोरखा	गोरखा	देउराली	१४	४	९३०	१००	०	०	०
६६०६	गोरखा	गोरखा	देउराली	१४	४	९३२	०	१००	०	०
६६०७	गोरखा	गोरखा	देउराली	१४	४	९३३	०	१००	०	०
६६०८	गोरखा	गोरखा	देउराली	१४	४	९३४	१००	०	०	०
६६०९	गोरखा	गोरखा	देउराली	१४	४	९३५	१००	०	०	०
६६१०	गोरखा	गोरखा	देउराली	१४	४	९३७	१००	०	०	०
६६११	गोरखा	गोरखा	देउराली	१४	४	९३८	१००	०	०	०
६६१२	गोरखा	गोरखा	देउराली	१४	४	९३९	१००	०	०	०
६६१३	गोरखा	गोरखा	देउराली	१४	४	९४०	०	१००	०	०
६६१४	गोरखा	गोरखा	देउराली	१४	४	९४१	०	१००	०	०
६६१५	गोरखा	गोरखा	देउराली	१४	४	९४२	०	१००	०	०
६६१६	गोरखा	गोरखा	देउराली	१४	४	९४३	०	१००	०	०
६६१७	गोरखा	गोरखा	देउराली	१४	४	९४४	१००	०	०	०
६६१८	गोरखा	गोरखा	देउराली	१४	४	९४५	८७	१३	०	०
६६१९	गोरखा	गोरखा	देउराली	१४	४	९४६	१००	०	०	०
६६२०	गोरखा	गोरखा	देउराली	१४	४	९४७	१००	०	०	०
६६२१	गोरखा	गोरखा	देउराली	१४	४	९४८	०	१००	०	०
६६२२	गोरखा	गोरखा	देउराली	१४	४	९४९	०	१००	०	०
६६२३	गोरखा	गोरखा	देउराली	१४	४	९५०	०	१००	०	०
६६२४	गोरखा	गोरखा	देउराली	१४	४	९५१	०	१००	०	०
६६२५	गोरखा	गोरखा	देउराली	१४	४	९५२	०	१००	०	०
६६२६	गोरखा	गोरखा	देउराली	१४	४	९५४	१००	०	०	०
६६२७	गोरखा	गोरखा	देउराली	१४	४	९५५	१००	०	०	०
६६२८	गोरखा	गोरखा	देउराली	१४	४	९५६	१००	०	०	०
६६२९	गोरखा	गोरखा	देउराली	१४	४	९५७	१००	०	०	०
६६३०	गोरखा	गोरखा	देउराली	१४	४	९५८	०	१००	०	०



कृष्ण बहादुर राना मगर
नगर प्रमुख

गोरखा नगरपालिकाको भू-उपयोग क्षेत्र वर्गीकरण सम्बन्धी मापदण्ड तथा विवरणहरू- २०८२

गोरखा नगरपालिकाको साविक देउराली गा.वि.स. हाल वडा नं. १३ र १४ को कितागत विवरणहरू										
सि.नं.	जिल्ला	स्थानीय तह	साविक गा वि स	हालको वार्ड	साविक वार्ड	किता नं.	कृषि क्षेत्र	बसोबास क्षेत्र	व्यवसायिक क्षेत्र	औद्योगिक क्षेत्र
६६३१	गोरखा	गोरखा	देउराली	१४	४	९५९	०	१००	०	०
६६३२	गोरखा	गोरखा	देउराली	१४	४	९६०	०	१००	०	०
६६३३	गोरखा	गोरखा	देउराली	१४	४	९६१	१००	०	०	०
६६३४	गोरखा	गोरखा	देउराली	१४	४	९६२	०	१००	०	०
६६३५	गोरखा	गोरखा	देउराली	१४	४	९६३	०	१००	०	०
६६३६	गोरखा	गोरखा	देउराली	१४	४	९६४	०	१००	०	०
६६३७	गोरखा	गोरखा	देउराली	१४	४	९६५	०	१००	०	०
६६३८	गोरखा	गोरखा	देउराली	१४	४	९६६	१००	०	०	०
६६३९	गोरखा	गोरखा	देउराली	१४	४	९६७	१००	०	०	०
६६४०	गोरखा	गोरखा	देउराली	१४	४	९६८	०	१००	०	०
६६४१	गोरखा	गोरखा	देउराली	१४	४	९७०	०	१००	०	०
६६४२	गोरखा	गोरखा	देउराली	१४	४	९७१	०	१००	०	०
६६४३	गोरखा	गोरखा	देउराली	१४	४	९७२	०	१००	०	०
६६४४	गोरखा	गोरखा	देउराली	१४	४	९७३	०	१००	०	०
६६४५	गोरखा	गोरखा	देउराली	१४	४	९७४	१००	०	०	०
६६४६	गोरखा	गोरखा	देउराली	१४	४	९७५	०	१००	०	०
६६४७	गोरखा	गोरखा	देउराली	१४	४	९७६	१००	०	०	०
६६४८	गोरखा	गोरखा	देउराली	१४	४	९७७	१००	०	०	०
६६४९	गोरखा	गोरखा	देउराली	१४	४	९७८	०	१००	०	०
६६५०	गोरखा	गोरखा	देउराली	१४	४	९७९	१००	०	०	०
६६५१	गोरखा	गोरखा	देउराली	१४	४	९८०	१००	०	०	०
६६५२	गोरखा	गोरखा	देउराली	१४	४	९८१	१००	०	०	०
६६५३	गोरखा	गोरखा	देउराली	१४	४	९८३	१००	०	०	०
६६५४	गोरखा	गोरखा	देउराली	१४	४	९८४	०	१००	०	०
६६५५	गोरखा	गोरखा	देउराली	१४	४	९८५	०	१००	०	०
६६५६	गोरखा	गोरखा	देउराली	१४	४	९८६	१००	०	०	०
६६५७	गोरखा	गोरखा	देउराली	१४	४	९८७	१००	०	०	०
६६५८	गोरखा	गोरखा	देउराली	१४	४	९८८	१००	०	०	०
६६५९	गोरखा	गोरखा	देउराली	१४	४	९९०	१००	०	०	०
६६६०	गोरखा	गोरखा	देउराली	१४	४	९९२	०	१००	०	०



कृष्ण बहादुर राना मगर
नगर प्रमुख

गोरखा नगरपालिकाको भू-उपयोग क्षेत्र वर्गीकरण सम्बन्धी मापदण्ड तथा विवरणहरू- २०८२

गोरखा नगरपालिकाको साविक देउराली गा.वि.स. हाल वडा नं. १३ र १४ को कितागत विवरणहरू										
सि.नं.	जिल्ला	स्थानीय तह	साविक गा वि स	हालको वार्ड	साविक वार्ड	किता नं.	कृषि क्षेत्र	बसोबास क्षेत्र	व्यवसायिक क्षेत्र	औद्योगिक क्षेत्र
६६६१	गोरखा	गोरखा	देउराली	१४	४	९९३	०	१००	०	०
६६६२	गोरखा	गोरखा	देउराली	१४	४	९९७	१००	०	०	०
६६६३	गोरखा	गोरखा	देउराली	१४	४	९९९	०	१००	०	०
६६६४	गोरखा	गोरखा	देउराली	१४	४	१००१	०	१००	०	०
६६६५	गोरखा	गोरखा	देउराली	१४	४	१००३	०	१००	०	०
६६६६	गोरखा	गोरखा	देउराली	१४	४	१००४	०	१००	०	०
६६६७	गोरखा	गोरखा	देउराली	१४	४	१००५	१००	०	०	०
६६६८	गोरखा	गोरखा	देउराली	१४	४	१००६	०	१००	०	०
६६६९	गोरखा	गोरखा	देउराली	१४	४	१००७	०	१००	०	०
६६७०	गोरखा	गोरखा	देउराली	१४	४	१००९	१००	०	०	०
६६७१	गोरखा	गोरखा	देउराली	१४	४	१०११	१००	०	०	०
६६७२	गोरखा	गोरखा	देउराली	१४	४	१०१६	०	१००	०	०
६६७३	गोरखा	गोरखा	देउराली	१४	४	१०१७	०	१००	०	०
६६७४	गोरखा	गोरखा	देउराली	१४	४	१०१८	०	१००	०	०
६६७५	गोरखा	गोरखा	देउराली	१४	४	१०१९	०	१००	०	०
६६७६	गोरखा	गोरखा	देउराली	१४	४	१०२०	१००	०	०	०
६६७७	गोरखा	गोरखा	देउराली	१४	४	१०२१	१००	०	०	०
६६७८	गोरखा	गोरखा	देउराली	१४	४	१०२२	९३	७	०	०
६६७९	गोरखा	गोरखा	देउराली	१४	४	१०२३	१००	०	०	०
६६८०	गोरखा	गोरखा	देउराली	१४	४	१०२४	०	१००	०	०
६६८१	गोरखा	गोरखा	देउराली	१४	४	१०२८	०	१००	०	०
६६८२	गोरखा	गोरखा	देउराली	१४	४	१०२९	०	१००	०	०
६६८३	गोरखा	गोरखा	देउराली	१४	४	१०३०	०	१००	०	०
६६८४	गोरखा	गोरखा	देउराली	१४	४	१०३२	०	१००	०	०
६६८५	गोरखा	गोरखा	देउराली	१४	४	१०३३	०	१००	०	०
६६८६	गोरखा	गोरखा	देउराली	१४	४	१०३४	०	१००	०	०
६६८७	गोरखा	गोरखा	देउराली	१४	४	१०३६	१००	०	०	०
६६८८	गोरखा	गोरखा	देउराली	१४	४	१०३७	०	१००	०	०
६६८९	गोरखा	गोरखा	देउराली	१४	४	१०३८	०	१००	०	०
६६९०	गोरखा	गोरखा	देउराली	१४	४	१०३९	०	१००	०	०



कृष्ण बहादुर राना मगर
नगर प्रमुख

गोरखा नगरपालिकाको भू-उपयोग क्षेत्र वर्गीकरण सम्बन्धी मापदण्ड तथा विवरणहरू- २०८२

गोरखा नगरपालिकाको साविक देउराली गा.वि.स. हाल वडा नं. १३ र १४ को कितागत विवरणहरू										
सि.नं.	जिल्ला	स्थानीय तह	साविक गा वि स	हालको वार्ड	साविक वार्ड	किता नं.	कृषि क्षेत्र	बसोबास क्षेत्र	व्यवसायिक क्षेत्र	औद्योगिक क्षेत्र
६६९१	गोरखा	गोरखा	देउराली	१४	४	१०४०	०	१००	०	०
६६९२	गोरखा	गोरखा	देउराली	१४	४	१०४१	०	१००	०	०
६६९३	गोरखा	गोरखा	देउराली	१४	४	१०४४	१००	०	०	०
६६९४	गोरखा	गोरखा	देउराली	१४	४	१०४५	१००	०	०	०
६६९५	गोरखा	गोरखा	देउराली	१४	४	१०४६	०	१००	०	०
६६९६	गोरखा	गोरखा	देउराली	१४	४	१०४७	०	१००	०	०
६६९७	गोरखा	गोरखा	देउराली	१४	४	१०५२	०	१००	०	०
६६९८	गोरखा	गोरखा	देउराली	१४	४	१०५३	०	१००	०	०
६६९९	गोरखा	गोरखा	देउराली	१४	४	१०५४	१००	०	०	०
६७००	गोरखा	गोरखा	देउराली	१४	४	१०५५	१००	०	०	०
६७०१	गोरखा	गोरखा	देउराली	१४	४	१०५६	०	१००	०	०
६७०२	गोरखा	गोरखा	देउराली	१४	४	१०५७	०	१००	०	०
६७०३	गोरखा	गोरखा	देउराली	१४	४	१०५८	१००	०	०	०
६७०४	गोरखा	गोरखा	देउराली	१४	४	१०५९	१००	०	०	०
६७०५	गोरखा	गोरखा	देउराली	१४	४	१०६०	०	१००	०	०
६७०६	गोरखा	गोरखा	देउराली	१४	४	१०६१	०	१००	०	०
६७०७	गोरखा	गोरखा	देउराली	१४	४	१०६२	०	१००	०	०
६७०८	गोरखा	गोरखा	देउराली	१४	४	१०६३	०	१००	०	०
६७०९	गोरखा	गोरखा	देउराली	१४	४	१०६४	०	१००	०	०
६७१०	गोरखा	गोरखा	देउराली	१४	४	१०६५	०	१००	०	०
६७११	गोरखा	गोरखा	देउराली	१४	४	१०६६	०	१००	०	०
६७१२	गोरखा	गोरखा	देउराली	१४	४	१०६८	०	१००	०	०
६७१३	गोरखा	गोरखा	देउराली	१४	४	१०६९	०	१००	०	०
६७१४	गोरखा	गोरखा	देउराली	१४	४	१०७०	१००	०	०	०
६७१५	गोरखा	गोरखा	देउराली	१४	४	१०७१	१००	०	०	०
६७१६	गोरखा	गोरखा	देउराली	१४	४	१०७२	०	१००	०	०
६७१७	गोरखा	गोरखा	देउराली	१४	४	१०७३	०	१००	०	०
६७१८	गोरखा	गोरखा	देउराली	१४	४	१०७५	१००	०	०	०
६७१९	गोरखा	गोरखा	देउराली	१४	४	१०७६	१००	०	०	०
६७२०	गोरखा	गोरखा	देउराली	१४	४	१०७८	०	१००	०	०



कृष्ण बहादुर राना मगर
नगर प्रमुख

गोरखा नगरपालिकाको भू-उपयोग क्षेत्र वर्गीकरण सम्बन्धी मापदण्ड तथा विवरणहरू- २०८२

गोरखा नगरपालिकाको साविक देउराली गा.वि.स. हाल वडा नं. १३ र १४ को कितागत विवरणहरू										
सि.नं.	जिल्ला	स्थानीय तह	साविक गा वि स	हालको वार्ड	साविक वार्ड	किता नं.	कृषि क्षेत्र	बसोबास क्षेत्र	व्यवसायिक क्षेत्र	औद्योगिक क्षेत्र
६७२१	गोरखा	गोरखा	देउराली	१४	४	१०७९	०	१००	०	०
६७२२	गोरखा	गोरखा	देउराली	१४	४	१०८०	०	१००	०	०
६७२३	गोरखा	गोरखा	देउराली	१४	४	१०८१	०	१००	०	०
६७२४	गोरखा	गोरखा	देउराली	१४	४	१०८२	१००	०	०	०
६७२५	गोरखा	गोरखा	देउराली	१४	४	१०८४	०	१००	०	०
६७२६	गोरखा	गोरखा	देउराली	१४	४	१०८५	०	१००	०	०
६७२७	गोरखा	गोरखा	देउराली	१४	४	१०८६	०	१००	०	०
६७२८	गोरखा	गोरखा	देउराली	१४	४	१०८७	०	१००	०	०
६७२९	गोरखा	गोरखा	देउराली	१४	४	१०८८	०	१००	०	०
६७३०	गोरखा	गोरखा	देउराली	१४	४	१०९१	१००	०	०	०
६७३१	गोरखा	गोरखा	देउराली	१४	४	१०९२	१००	०	०	०
६७३२	गोरखा	गोरखा	देउराली	१४	४	१०९३	०	१००	०	०
६७३३	गोरखा	गोरखा	देउराली	१४	४	१०९४	०	१००	०	०
६७३४	गोरखा	गोरखा	देउराली	१४	४	१०९६	१००	०	०	०
६७३५	गोरखा	गोरखा	देउराली	१४	४	१०९७	१००	०	०	०
६७३६	गोरखा	गोरखा	देउराली	१४	४	१०९९	०	१००	०	०
६७३७	गोरखा	गोरखा	देउराली	१४	४	११००	०	१००	०	०
६७३८	गोरखा	गोरखा	देउराली	१४	४	११०१	०	१००	०	०
६७३९	गोरखा	गोरखा	देउराली	१४	४	११०२	१००	०	०	०
६७४०	गोरखा	गोरखा	देउराली	१४	४	११०३	१००	०	०	०
६७४१	गोरखा	गोरखा	देउराली	१४	४	११०४	१००	०	०	०
६७४२	गोरखा	गोरखा	देउराली	१४	४	११०५	१००	०	०	०
६७४३	गोरखा	गोरखा	देउराली	१४	४	११०६	१००	०	०	०
६७४४	गोरखा	गोरखा	देउराली	१४	४	११०७	०	१००	०	०
६७४५	गोरखा	गोरखा	देउराली	१४	४	११०८	०	१००	०	०
६७४६	गोरखा	गोरखा	देउराली	१४	४	११०९	०	१००	०	०
६७४७	गोरखा	गोरखा	देउराली	१४	४	१११०	०	१००	०	०
६७४८	गोरखा	गोरखा	देउराली	१४	४	११११	०	१००	०	०
६७४९	गोरखा	गोरखा	देउराली	१४	४	१११२	१००	०	०	०
६७५०	गोरखा	गोरखा	देउराली	१४	४	१११३	०	१००	०	०



कृष्ण बहादुर राना मगर
नगर प्रमुख

गोरखा नगरपालिकाको भू-उपयोग क्षेत्र वर्गीकरण सम्बन्धी मापदण्ड तथा विवरणहरू- २०८२

गोरखा नगरपालिकाको साविक देउराली गा.वि.स. हाल वडा नं. १३ र १४ को कितागत विवरणहरू										
सि.नं.	जिल्ला	स्थानीय तह	साविक गा वि स	हालको वार्ड	साविक वार्ड	किता नं.	कृषि क्षेत्र	बसोबास क्षेत्र	व्यवसायिक क्षेत्र	औद्योगिक क्षेत्र
६७५१	गोरखा	गोरखा	देउराली	१४	४	१११८	०	१००	०	०
६७५२	गोरखा	गोरखा	देउराली	१४	४	११२०	०	१००	०	०
६७५३	गोरखा	गोरखा	देउराली	१४	४	११२१	०	१००	०	०
६७५४	गोरखा	गोरखा	देउराली	१४	४	११२२	०	१००	०	०
६७५५	गोरखा	गोरखा	देउराली	१४	४	११२३	१००	०	०	०
६७५६	गोरखा	गोरखा	देउराली	१४	४	११२४	०	१००	०	०
६७५७	गोरखा	गोरखा	देउराली	१४	४	११२५	०	१००	०	०
६७५८	गोरखा	गोरखा	देउराली	१४	४	११२६	०	१००	०	०
६७५९	गोरखा	गोरखा	देउराली	१४	४	११२७	१००	०	०	०
६७६०	गोरखा	गोरखा	देउराली	१४	४	११२९	१००	०	०	०
६७६१	गोरखा	गोरखा	देउराली	१४	४	११३०	०	१००	०	०
६७६२	गोरखा	गोरखा	देउराली	१४	४	११३१	१००	०	०	०
६७६३	गोरखा	गोरखा	देउराली	१४	४	११३२	१००	०	०	०
६७६४	गोरखा	गोरखा	देउराली	१४	४	११३३	०	१००	०	०
६७६५	गोरखा	गोरखा	देउराली	१४	४	११३४	०	१००	०	०
६७६६	गोरखा	गोरखा	देउराली	१४	४	११४२	०	१००	०	०
६७६७	गोरखा	गोरखा	देउराली	१४	४	११४५	१००	०	०	०
६७६८	गोरखा	गोरखा	देउराली	१४	४	११४७	१००	०	०	०
६७६९	गोरखा	गोरखा	देउराली	१४	४	११४८	०	१००	०	०
६७७०	गोरखा	गोरखा	देउराली	१४	४	११५१	०	१००	०	०
६७७१	गोरखा	गोरखा	देउराली	१४	४	११५२	०	१००	०	०
६७७२	गोरखा	गोरखा	देउराली	१४	४	११५३	०	१००	०	०
६७७३	गोरखा	गोरखा	देउराली	१४	४	११५४	०	१००	०	०
६७७४	गोरखा	गोरखा	देउराली	१४	४	११५५	०	१००	०	०
६७७५	गोरखा	गोरखा	देउराली	१४	४	११५६	०	१००	०	०
६७७६	गोरखा	गोरखा	देउराली	१४	४	११५७	०	१००	०	०
६७७७	गोरखा	गोरखा	देउराली	१४	४	११६१	१००	०	०	०
६७७८	गोरखा	गोरखा	देउराली	१४	४	११६२	१००	०	०	०
६७७९	गोरखा	गोरखा	देउराली	१४	४	११६३	१००	०	०	०
६७८०	गोरखा	गोरखा	देउराली	१४	४	११८०	०	१००	०	०



कृष्ण बहादुर राना मगर
नगर प्रमुख

गोरखा नगरपालिकाको भू-उपयोग क्षेत्र वर्गीकरण सम्बन्धी मापदण्ड तथा विवरणहरू- २०८२

गोरखा नगरपालिकाको साविक देउराली गा.वि.स. हाल वडा नं. १३ र १४ को कितागत विवरणहरू										
सि.नं.	जिल्ला	स्थानीय तह	साविक गा वि स	हालको वार्ड	साविक वार्ड	किता नं.	कृषि क्षेत्र	बसोबास क्षेत्र	व्यवसायिक क्षेत्र	औद्योगिक क्षेत्र
६७८१	गोरखा	गोरखा	देउराली	१४	४	११८१	०	१००	०	०
६७८२	गोरखा	गोरखा	देउराली	१४	४	११८२	१००	०	०	०
६७८३	गोरखा	गोरखा	देउराली	१४	४	११८३	१००	०	०	०
६७८४	गोरखा	गोरखा	देउराली	१४	४	११८४	०	१००	०	०
६७८५	गोरखा	गोरखा	देउराली	१४	४	११८६	१००	०	०	०
६७८६	गोरखा	गोरखा	देउराली	१४	४	११८७	१००	०	०	०
६७८७	गोरखा	गोरखा	देउराली	१४	४	११८८	१००	०	०	०
६७८८	गोरखा	गोरखा	देउराली	१४	४	११८९	०	१००	०	०
६७८९	गोरखा	गोरखा	देउराली	१४	४	११९०	०	१००	०	०
६७९०	गोरखा	गोरखा	देउराली	१४	४	११९१	०	१००	०	०
६७९१	गोरखा	गोरखा	देउराली	१४	४	११९२	०	१००	०	०
६७९२	गोरखा	गोरखा	देउराली	१४	४	११९३	१००	०	०	०
६७९३	गोरखा	गोरखा	देउराली	१४	४	११९४	१००	०	०	०
६७९४	गोरखा	गोरखा	देउराली	१४	४	११९५	१००	०	०	०
६७९५	गोरखा	गोरखा	देउराली	१४	४	११९७	०	१००	०	०
६७९६	गोरखा	गोरखा	देउराली	१४	४	११९९	०	१००	०	०
६७९७	गोरखा	गोरखा	देउराली	१४	४	१२०१	१००	०	०	०
६७९८	गोरखा	गोरखा	देउराली	१४	४	१२०३	०	१००	०	०
६७९९	गोरखा	गोरखा	देउराली	१४	४	१२०४	०	१००	०	०
६८००	गोरखा	गोरखा	देउराली	१४	४	१२०५	१००	०	०	०
६८०१	गोरखा	गोरखा	देउराली	१४	४	१२०६	०	१००	०	०
६८०२	गोरखा	गोरखा	देउराली	१४	४	१२०७	०	१००	०	०
६८०३	गोरखा	गोरखा	देउराली	१४	४	१२०९	०	१००	०	०
६८०४	गोरखा	गोरखा	देउराली	१४	४	१२१०	०	१००	०	०
६८०५	गोरखा	गोरखा	देउराली	१४	४	१२११	०	१००	०	०
६८०६	गोरखा	गोरखा	देउराली	१४	४	१२१२	०	१००	०	०
६८०७	गोरखा	गोरखा	देउराली	१४	४	१२१३	०	१००	०	०
६८०८	गोरखा	गोरखा	देउराली	१४	४	१२१४	१००	०	०	०
६८०९	गोरखा	गोरखा	देउराली	१४	४	१२१६	१००	०	०	०
६८१०	गोरखा	गोरखा	देउराली	१४	४	१२२०	१००	०	०	०



कृष्ण बहादुर राना मगर
नगर प्रमुख

गोरखा नगरपालिकाको भू-उपयोग क्षेत्र वर्गीकरण सम्बन्धी मापदण्ड तथा विवरणहरू- २०८२

गोरखा नगरपालिकाको साविक देउराली गा.वि.स. हाल वडा नं. १३ र १४ को कित्तागत विवरणहरू										
सि.नं.	जिल्ला	स्थानीय तह	साविक गा वि स	हालको वार्ड	साविक वार्ड	कित्ता नं.	कृषि क्षेत्र	बसोबास क्षेत्र	व्यवसायिक क्षेत्र	औद्योगिक क्षेत्र
६८११	गोरखा	गोरखा	देउराली	१४	४	१२२२	०	१००	०	०
६८१२	गोरखा	गोरखा	देउराली	१४	४	१२२३	०	१००	०	०
६८१३	गोरखा	गोरखा	देउराली	१४	४	१२२४	०	१००	०	०
६८१४	गोरखा	गोरखा	देउराली	१४	४	१२२५	०	१००	०	०
६८१५	गोरखा	गोरखा	देउराली	१४	४	१२२६	०	१००	०	०
६८१६	गोरखा	गोरखा	देउराली	१४	४	१२२७	०	१००	०	०
६८१७	गोरखा	गोरखा	देउराली	१४	४	१२२८	०	१००	०	०
६८१८	गोरखा	गोरखा	देउराली	१४	४	१२२९	०	१००	०	०
६८१९	गोरखा	गोरखा	देउराली	१४	४	१२३०	९०	१०	०	०
६८२०	गोरखा	गोरखा	देउराली	१४	४	१२३१	०	१००	०	०
६८२१	गोरखा	गोरखा	देउराली	१४	४	१२३२	१००	०	०	०
६८२२	गोरखा	गोरखा	देउराली	१४	४	१२३३	०	१००	०	०
६८२३	गोरखा	गोरखा	देउराली	१४	४	१२३४	०	१००	०	०
६८२४	गोरखा	गोरखा	देउराली	१४	४	१२३५	०	१००	०	०
६८२५	गोरखा	गोरखा	देउराली	१४	४	१२३६	१००	०	०	०
६८२६	गोरखा	गोरखा	देउराली	१४	४	१२३७	१००	०	०	०
६८२७	गोरखा	गोरखा	देउराली	१४	४	१२३८	१००	०	०	०
६८२८	गोरखा	गोरखा	देउराली	१४	४	१२३९	०	१००	०	०
६८२९	गोरखा	गोरखा	देउराली	१४	४	१२४०	०	१००	०	०
६८३०	गोरखा	गोरखा	देउराली	१४	४	१२४३	०	१००	०	०
६८३१	गोरखा	गोरखा	देउराली	१४	४	१२४४	०	१००	०	०
६८३२	गोरखा	गोरखा	देउराली	१४	४	१२४५	०	१००	०	०
६८३३	गोरखा	गोरखा	देउराली	१४	४	१२४६	०	१००	०	०
६८३४	गोरखा	गोरखा	देउराली	१४	४	१२५१	०	१००	०	०
६८३५	गोरखा	गोरखा	देउराली	१४	४	१२५२	१००	०	०	०
६८३६	गोरखा	गोरखा	देउराली	१४	४	१२५५	०	१००	०	०
६८३७	गोरखा	गोरखा	देउराली	१४	४	१२५६	०	१००	०	०
६८३८	गोरखा	गोरखा	देउराली	१४	४	१२५९	०	१००	०	०
६८३९	गोरखा	गोरखा	देउराली	१४	४	१२६०	०	१००	०	०
६८४०	गोरखा	गोरखा	देउराली	१४	४	१२६१	०	१००	०	०



कृष्ण बहादुर राना मगर
नगर प्रमुख

गोरखा नगरपालिकाको भू-उपयोग क्षेत्र वर्गीकरण सम्बन्धी मापदण्ड तथा विवरणहरू- २०८२

गोरखा नगरपालिकाको साविक देउराली गा.वि.स. हाल वडा नं. १३ र १४ को कितागत विवरणहरू										
सि.नं.	जिल्ला	स्थानीय तह	साविक गा वि स	हालको वार्ड	साविक वार्ड	किता नं.	कृषि क्षेत्र	बसोबास क्षेत्र	व्यवसायिक क्षेत्र	औद्योगिक क्षेत्र
६८४१	गोरखा	गोरखा	देउराली	१४	४	१२६२	०	१००	०	०
६८४२	गोरखा	गोरखा	देउराली	१४	४	१२६३	०	१००	०	०
६८४३	गोरखा	गोरखा	देउराली	१४	४	१२६४	०	१००	०	०
६८४४	गोरखा	गोरखा	देउराली	१४	४	१२६५	०	१००	०	०
६८४५	गोरखा	गोरखा	देउराली	१४	४	१२६६	०	१००	०	०
६८४६	गोरखा	गोरखा	देउराली	१४	४	१२६७	७६	२४	०	०
६८४७	गोरखा	गोरखा	देउराली	१४	४	१२६८	०	१००	०	०
६८४८	गोरखा	गोरखा	देउराली	१४	४	१२७०	९२	८	०	०
६८४९	गोरखा	गोरखा	देउराली	१४	४	१२७२	१००	०	०	०
६८५०	गोरखा	गोरखा	देउराली	१४	४	१२७३	१००	०	०	०
६८५१	गोरखा	गोरखा	देउराली	१४	४	१२७४	१००	०	०	०
६८५२	गोरखा	गोरखा	देउराली	१४	४	१२७५	१००	०	०	०
६८५३	गोरखा	गोरखा	देउराली	१४	४	१२७६	१००	०	०	०
६८५४	गोरखा	गोरखा	देउराली	१४	४	१२७७	१००	०	०	०
६८५५	गोरखा	गोरखा	देउराली	१४	४	१२८२	०	१००	०	०
६८५६	गोरखा	गोरखा	देउराली	१४	४	१२८४	१००	०	०	०
६८५७	गोरखा	गोरखा	देउराली	१४	४	१२८५	८३	१७	०	०
६८५८	गोरखा	गोरखा	देउराली	१४	४	१२८६	१००	०	०	०
६८५९	गोरखा	गोरखा	देउराली	१४	४	१२८७	१००	०	०	०
६८६०	गोरखा	गोरखा	देउराली	१४	४	१२८८	१००	०	०	०
६८६१	गोरखा	गोरखा	देउराली	१४	४	१२८९	१००	०	०	०
६८६२	गोरखा	गोरखा	देउराली	१४	४	१२९०	१००	०	०	०
६८६३	गोरखा	गोरखा	देउराली	१४	४	१२९१	०	१००	०	०
६८६४	गोरखा	गोरखा	देउराली	१४	४	१२९२	०	१००	०	०
६८६५	गोरखा	गोरखा	देउराली	१४	४	१२९३	०	१००	०	०
६८६६	गोरखा	गोरखा	देउराली	१४	४	१२९४	०	१००	०	०
६८६७	गोरखा	गोरखा	देउराली	१४	४	१२९५	६८	३२	०	०
६८६८	गोरखा	गोरखा	देउराली	१४	४	१२९६	०	१००	०	०
६८६९	गोरखा	गोरखा	देउराली	१४	४	१२९७	०	१००	०	०
६८७०	गोरखा	गोरखा	देउराली	१४	४	१२९८	०	१००	०	०



कृष्ण बहादुर राना मगर
नगर प्रमुख

गोरखा नगरपालिकाको भू-उपयोग क्षेत्र वर्गीकरण सम्बन्धी मापदण्ड तथा विवरणहरू- २०८२

गोरखा नगरपालिकाको साविक देउराली गा.वि.स. हाल वडा नं. १३ र १४ को कितागत विवरणहरू										
सि.नं.	जिल्ला	स्थानीय तह	साविक गा वि स	हालको वार्ड	साविक वार्ड	किता नं.	कृषि क्षेत्र	बसोबास क्षेत्र	व्यवसायिक क्षेत्र	औद्योगिक क्षेत्र
६८७१	गोरखा	गोरखा	देउराली	१४	४	१२९९	०	१००	०	०
६८७२	गोरखा	गोरखा	देउराली	१४	४	१३००	०	१००	०	०
६८७३	गोरखा	गोरखा	देउराली	१४	४	१३०१	०	१००	०	०
६८७४	गोरखा	गोरखा	देउराली	१४	४	१३०२	०	१००	०	०
६८७५	गोरखा	गोरखा	देउराली	१४	४	१३०३	०	१००	०	०
६८७६	गोरखा	गोरखा	देउराली	१४	४	१३०४	१००	०	०	०
६८७७	गोरखा	गोरखा	देउराली	१४	४	१३०५	१००	०	०	०
६८७८	गोरखा	गोरखा	देउराली	१४	४	१३०७	०	१००	०	०
६८७९	गोरखा	गोरखा	देउराली	१४	४	१३०८	०	१००	०	०
६८८०	गोरखा	गोरखा	देउराली	१४	४	१३०९	०	१००	०	०
६८८१	गोरखा	गोरखा	देउराली	१४	४	१३११	०	१००	०	०
६८८२	गोरखा	गोरखा	देउराली	१४	४	१३१२	०	१००	०	०
६८८३	गोरखा	गोरखा	देउराली	१४	४	१३१३	०	१००	०	०
६८८४	गोरखा	गोरखा	देउराली	१४	४	१३१४	०	१००	०	०
६८८५	गोरखा	गोरखा	देउराली	१४	४	१३१५	०	१००	०	०
६८८६	गोरखा	गोरखा	देउराली	१४	४	१३१६	०	१००	०	०
६८८७	गोरखा	गोरखा	देउराली	१४	४	१३१७	०	१००	०	०
६८८८	गोरखा	गोरखा	देउराली	१४	४	१३१८	०	१००	०	०
६८८९	गोरखा	गोरखा	देउराली	१४	४	१३१९	१००	०	०	०
६८९०	गोरखा	गोरखा	देउराली	१४	४	१३२१	०	१००	०	०
६८९१	गोरखा	गोरखा	देउराली	१४	४	१३२२	०	१००	०	०
६८९२	गोरखा	गोरखा	देउराली	१४	४	१३२३	०	१००	०	०
६८९३	गोरखा	गोरखा	देउराली	१४	४	१३२४	०	१००	०	०
६८९४	गोरखा	गोरखा	देउराली	१४	४	१३२६	१००	०	०	०
६८९५	गोरखा	गोरखा	देउराली	१४	४	१३२७	०	१००	०	०
६८९६	गोरखा	गोरखा	देउराली	१४	४	१३२८	०	१००	०	०
६८९७	गोरखा	गोरखा	देउराली	१४	४	१३२९	०	१००	०	०
६८९८	गोरखा	गोरखा	देउराली	१४	४	१३३०	०	१००	०	०
६८९९	गोरखा	गोरखा	देउराली	१४	४	१३३१	०	१००	०	०
६९००	गोरखा	गोरखा	देउराली	१४	४	१३३२	०	१००	०	०



कृष्ण बहादुर राना मगर
नगर प्रमुख

गोरखा नगरपालिकाको भू-उपयोग क्षेत्र वर्गीकरण सम्बन्धी मापदण्ड तथा विवरणहरू-२०८२

गोरखा नगरपालिकाको साविक देउराली गा.वि.स. हाल वडा नं. १३ र १४ को कितागत विवरणहरू										
सि.नं.	जिल्ला	स्थानीय तह	साविक गा वि स	हालको वार्ड	साविक वार्ड	किता नं.	कृषि क्षेत्र	बसोबास क्षेत्र	व्यवसायिक क्षेत्र	औद्योगिक क्षेत्र
६९०१	गोरखा	गोरखा	देउराली	१४	४	१३३३	०	१००	०	०
६९०२	गोरखा	गोरखा	देउराली	१४	४	१३३४	०	१००	०	०
६९०३	गोरखा	गोरखा	देउराली	१४	४	१३३५	०	१००	०	०
६९०४	गोरखा	गोरखा	देउराली	१४	४	१३३६	०	१००	०	०
६९०५	गोरखा	गोरखा	देउराली	१४	४	१३३७	०	१००	०	०
६९०६	गोरखा	गोरखा	देउराली	१४	४	१३३८	०	१००	०	०
६९०७	गोरखा	गोरखा	देउराली	१४	४	१३३९	०	१००	०	०
६९०८	गोरखा	गोरखा	देउराली	१४	४	१३४०	०	१००	०	०
६९०९	गोरखा	गोरखा	देउराली	१४	४	१३४१	०	१००	०	०
६९१०	गोरखा	गोरखा	देउराली	१४	४	१३४२	१००	०	०	०
६९११	गोरखा	गोरखा	देउराली	१४	४	१३४५	०	१००	०	०
६९१२	गोरखा	गोरखा	देउराली	१४	४	१३४६	१००	०	०	०
६९१३	गोरखा	गोरखा	देउराली	१४	४	१३४७	१००	०	०	०
६९१४	गोरखा	गोरखा	देउराली	१४	४	१३४८	०	१००	०	०
६९१५	गोरखा	गोरखा	देउराली	१४	४	१३५०	१००	०	०	०
६९१६	गोरखा	गोरखा	देउराली	१४	४	१३५८	०	१००	०	०
६९१७	गोरखा	गोरखा	देउराली	१४	४	१३५९	८२	१८	०	०
६९१८	गोरखा	गोरखा	देउराली	१४	४	१३६०	१००	०	०	०
६९१९	गोरखा	गोरखा	देउराली	१४	४	१३६१	०	१००	०	०
६९२०	गोरखा	गोरखा	देउराली	१४	४	१३६२	०	१००	०	०
६९२१	गोरखा	गोरखा	देउराली	१४	४	१३६४	०	१००	०	०
६९२२	गोरखा	गोरखा	देउराली	१४	४	१३६५	०	१००	०	०
६९२३	गोरखा	गोरखा	देउराली	१४	४	१३६६	०	१००	०	०
६९२४	गोरखा	गोरखा	देउराली	१४	४	१३६८	०	१००	०	०
६९२५	गोरखा	गोरखा	देउराली	१४	४	१३६९	०	१००	०	०
६९२६	गोरखा	गोरखा	देउराली	१४	४	१३७०	०	१००	०	०
६९२७	गोरखा	गोरखा	देउराली	१४	४	१३७२	१००	०	०	०
६९२८	गोरखा	गोरखा	देउराली	१४	४	१३७३	१००	०	०	०
६९२९	गोरखा	गोरखा	देउराली	१४	४	१३७५	०	१००	०	०
६९३०	गोरखा	गोरखा	देउराली	१४	४	१३७६	०	१००	०	०



कृष्ण बहादुर राना मगर
नगर प्रमुख

गोरखा नगरपालिकाको भू-उपयोग क्षेत्र वर्गीकरण सम्बन्धी मापदण्ड तथा विवरणहरू- २०८२

गोरखा नगरपालिकाको साविक देउराली गा.वि.स. हाल वडा नं. १३ र १४ को कितागत विवरणहरू										
सि.नं.	जिल्ला	स्थानीय तह	साविक गा वि स	हालको वार्ड	साविक वार्ड	किता नं.	कृषि क्षेत्र	बसोबास क्षेत्र	व्यवसायिक क्षेत्र	औद्योगिक क्षेत्र
६९३१	गोरखा	गोरखा	देउराली	१४	४	१३७७	०	१००	०	०
६९३२	गोरखा	गोरखा	देउराली	१४	४	१३७९	०	१००	०	०
६९३३	गोरखा	गोरखा	देउराली	१४	४	१३८१	०	१००	०	०
६९३४	गोरखा	गोरखा	देउराली	१४	४	१३८२	०	१००	०	०
६९३५	गोरखा	गोरखा	देउराली	१४	४	१३८३	१००	०	०	०
६९३६	गोरखा	गोरखा	देउराली	१४	४	१३८४	१००	०	०	०
६९३७	गोरखा	गोरखा	देउराली	१४	४	१३८५	०	१००	०	०
६९३८	गोरखा	गोरखा	देउराली	१४	४	१३८७	०	१००	०	०
६९३९	गोरखा	गोरखा	देउराली	१४	४	१३८८	१००	०	०	०
६९४०	गोरखा	गोरखा	देउराली	१४	४	१३८९	०	१००	०	०
६९४१	गोरखा	गोरखा	देउराली	१४	४	१३९०	०	१००	०	०
६९४२	गोरखा	गोरखा	देउराली	१४	४	१३९१	०	१००	०	०
६९४३	गोरखा	गोरखा	देउराली	१४	४	१३९२	०	१००	०	०
६९४४	गोरखा	गोरखा	देउराली	१४	४	१३९३	०	१००	०	०
६९४५	गोरखा	गोरखा	देउराली	१४	४	१३९४	०	१००	०	०
६९४६	गोरखा	गोरखा	देउराली	१४	४	१३९५	८९	११	०	०
६९४७	गोरखा	गोरखा	देउराली	१४	४	१३९६	१००	०	०	०
६९४८	गोरखा	गोरखा	देउराली	१४	४	१३९७	०	१००	०	०
६९४९	गोरखा	गोरखा	देउराली	१४	४	१३९८	१००	०	०	०
६९५०	गोरखा	गोरखा	देउराली	१४	४	१४००	१००	०	०	०
६९५१	गोरखा	गोरखा	देउराली	१४	४	१४०१	१००	०	०	०
६९५२	गोरखा	गोरखा	देउराली	१४	४	१४०५	०	१००	०	०
६९५३	गोरखा	गोरखा	देउराली	१४	४	१४०७	०	१००	०	०
६९५४	गोरखा	गोरखा	देउराली	१४	४	१४०८	०	१००	०	०
६९५५	गोरखा	गोरखा	देउराली	१४	४	१४११	०	१००	०	०
६९५६	गोरखा	गोरखा	देउराली	१४	४	१४१२	०	१००	०	०
६९५७	गोरखा	गोरखा	देउराली	१४	४	१४१३	०	१००	०	०
६९५८	गोरखा	गोरखा	देउराली	१४	४	१४१४	०	१००	०	०
६९५९	गोरखा	गोरखा	देउराली	१४	४	१४१५	०	१००	०	०
६९६०	गोरखा	गोरखा	देउराली	१४	४	१४१६	०	१००	०	०



कृष्ण बहादुर राना मगर
नगर प्रमुख

गोरखा नगरपालिकाको भू-उपयोग क्षेत्र वर्गीकरण सम्बन्धी मापदण्ड तथा विवरणहरू- २०८२

गोरखा नगरपालिकाको साविक देउराली गा.वि.स. हाल वडा नं. १३ र १४ को कितागत विवरणहरू										
सि.नं.	जिल्ला	स्थानीय तह	साविक गा वि स	हालको वार्ड	साविक वार्ड	किता नं.	कृषि क्षेत्र	बसोबास क्षेत्र	व्यवसायिक क्षेत्र	औद्योगिक क्षेत्र
६९६१	गोरखा	गोरखा	देउराली	१४	४	१४१७	१००	०	०	०
६९६२	गोरखा	गोरखा	देउराली	१४	४	१४१८	१००	०	०	०
६९६३	गोरखा	गोरखा	देउराली	१४	४	१४१९	१००	०	०	०
६९६४	गोरखा	गोरखा	देउराली	१४	४	१४२०	१००	०	०	०
६९६५	गोरखा	गोरखा	देउराली	१४	४	१४२१	०	१००	०	०
६९६६	गोरखा	गोरखा	देउराली	१४	४	१४२२	०	१००	०	०
६९६७	गोरखा	गोरखा	देउराली	१४	४	१४२३	०	१००	०	०
६९६८	गोरखा	गोरखा	देउराली	१४	४	१४२४	१००	०	०	०
६९६९	गोरखा	गोरखा	देउराली	१४	४	१४२५	१००	०	०	०
६९७०	गोरखा	गोरखा	देउराली	१४	४	१४२६	०	१००	०	०
६९७१	गोरखा	गोरखा	देउराली	१४	४	१४२७	०	१००	०	०
६९७२	गोरखा	गोरखा	देउराली	१४	४	१४२८	०	१००	०	०
६९७३	गोरखा	गोरखा	देउराली	१४	४	१४२९	०	१००	०	०
६९७४	गोरखा	गोरखा	देउराली	१४	४	१४३०	१००	०	०	०
६९७५	गोरखा	गोरखा	देउराली	१४	४	१४३१	१००	०	०	०
६९७६	गोरखा	गोरखा	देउराली	१४	४	१४३२	०	१००	०	०
६९७७	गोरखा	गोरखा	देउराली	१४	४	१४३३	०	१००	०	०
६९७८	गोरखा	गोरखा	देउराली	१४	४	१४३४	०	१००	०	०
६९७९	गोरखा	गोरखा	देउराली	१४	४	१४३६	८०	२०	०	०
६९८०	गोरखा	गोरखा	देउराली	१४	४	१४३७	१००	०	०	०
६९८१	गोरखा	गोरखा	देउराली	१४	४	१४३९	०	१००	०	०
६९८२	गोरखा	गोरखा	देउराली	१४	४	१४४०	०	१००	०	०
६९८३	गोरखा	गोरखा	देउराली	१४	४	१४४१	०	१००	०	०
६९८४	गोरखा	गोरखा	देउराली	१४	४	१४४२	०	१००	०	०
६९८५	गोरखा	गोरखा	देउराली	१४	४	१४४३	०	१००	०	०
६९८६	गोरखा	गोरखा	देउराली	१४	४	१४४४	०	१००	०	०
६९८७	गोरखा	गोरखा	देउराली	१४	४	१४४५	०	१००	०	०
६९८८	गोरखा	गोरखा	देउराली	१४	४	१४४६	१००	०	०	०
६९८९	गोरखा	गोरखा	देउराली	१४	४	१४४७	१००	०	०	०
६९९०	गोरखा	गोरखा	देउराली	१४	४	१४४८	०	१००	०	०



कृष्ण बहादुर राना मगर
नगर प्रमुख

गोरखा नगरपालिकाको भू-उपयोग क्षेत्र वर्गीकरण सम्बन्धी मापदण्ड तथा विवरणहरू- २०८२

गोरखा नगरपालिकाको साविक देउराली गा.वि.स. हाल वडा नं. १३ र १४ को कितागत विवरणहरू										
सि.नं.	जिल्ला	स्थानीय तह	साविक गा वि स	हालको वार्ड	साविक वार्ड	किता नं.	कृषि क्षेत्र	बसोबास क्षेत्र	व्यवसायिक क्षेत्र	औद्योगिक क्षेत्र
६९९१	गोरखा	गोरखा	देउराली	१४	४	१४४९	१००	०	०	०
६९९२	गोरखा	गोरखा	देउराली	१४	४	१४५०	१००	०	०	०
६९९३	गोरखा	गोरखा	देउराली	१४	४	१४५१	१००	०	०	०
६९९४	गोरखा	गोरखा	देउराली	१४	४	१४५२	१००	०	०	०
६९९५	गोरखा	गोरखा	देउराली	१४	४	१४५३	०	१००	०	०
६९९६	गोरखा	गोरखा	देउराली	१४	४	१४५४	०	१००	०	०
६९९७	गोरखा	गोरखा	देउराली	१४	४	१४५५	०	१००	०	०
६९९८	गोरखा	गोरखा	देउराली	१४	४	१४५७	०	१००	०	०
६९९९	गोरखा	गोरखा	देउराली	१४	४	१४५८	०	१००	०	०
७०००	गोरखा	गोरखा	देउराली	१४	४	१४५९	०	१००	०	०
७००१	गोरखा	गोरखा	देउराली	१४	४	१४६०	०	१००	०	०
७००२	गोरखा	गोरखा	देउराली	१४	४	१४६१	०	१००	०	०
७००३	गोरखा	गोरखा	देउराली	१४	४	१४६२	०	१००	०	०
७००४	गोरखा	गोरखा	देउराली	१४	४	१४६३	०	१००	०	०
७००५	गोरखा	गोरखा	देउराली	१४	४	१४६४	०	१००	०	०
७००६	गोरखा	गोरखा	देउराली	१४	४	१४६५	८७	१३	०	०
७००७	गोरखा	गोरखा	देउराली	१४	४	१४६६	०	१००	०	०
७००८	गोरखा	गोरखा	देउराली	१४	४	१४६९	०	१००	०	०
७००९	गोरखा	गोरखा	देउराली	१४	४	१४७०	०	१००	०	०
७०१०	गोरखा	गोरखा	देउराली	१४	४	१४७२	०	१००	०	०
७०११	गोरखा	गोरखा	देउराली	१४	४	१४७३	०	१००	०	०
७०१२	गोरखा	गोरखा	देउराली	१४	४	१४७४	०	१००	०	०
७०१३	गोरखा	गोरखा	देउराली	१४	४	१४७५	१००	०	०	०
७०१४	गोरखा	गोरखा	देउराली	१४	४	१४७६	१००	०	०	०
७०१५	गोरखा	गोरखा	देउराली	१४	४	१४७८	१००	०	०	०
७०१६	गोरखा	गोरखा	देउराली	१४	४	१४७९	०	१००	०	०
७०१७	गोरखा	गोरखा	देउराली	१४	४	१४८०	०	१००	०	०
७०१८	गोरखा	गोरखा	देउराली	१४	४	१४८१	०	१००	०	०
७०१९	गोरखा	गोरखा	देउराली	१४	४	१४८२	०	१००	०	०
७०२०	गोरखा	गोरखा	देउराली	१४	४	१४८३	०	१००	०	०



कृष्ण बहादुर राना मगर
नगर प्रमुख

गोरखा नगरपालिकाको भू-उपयोग क्षेत्र वर्गीकरण सम्बन्धी मापदण्ड तथा विवरणहरू- २०८२

गोरखा नगरपालिकाको साविक देउराली गा.वि.स. हाल वडा नं. १३ र १४ को कितागत विवरणहरू										
सि.नं.	जिल्ला	स्थानीय तह	साविक गा वि स	हालको वार्ड	साविक वार्ड	किता नं.	कृषि क्षेत्र	बसोबास क्षेत्र	व्यवसायिक क्षेत्र	औद्योगिक क्षेत्र
७०२१	गोरखा	गोरखा	देउराली	१४	४	१४८४	०	१००	०	०
७०२२	गोरखा	गोरखा	देउराली	१४	४	१४८५	०	१००	०	०
७०२३	गोरखा	गोरखा	देउराली	१४	४	१४८७	०	१००	०	०
७०२४	गोरखा	गोरखा	देउराली	१४	४	१४८८	०	१००	०	०
७०२५	गोरखा	गोरखा	देउराली	१४	४	१४८९	०	१००	०	०
७०२६	गोरखा	गोरखा	देउराली	१४	४	१४९१	०	१००	०	०
७०२७	गोरखा	गोरखा	देउराली	१४	४	१४९२	०	१००	०	०
७०२८	गोरखा	गोरखा	देउराली	१४	४	१४९३	०	१००	०	०
७०२९	गोरखा	गोरखा	देउराली	१४	४	१४९४	०	१००	०	०
७०३०	गोरखा	गोरखा	देउराली	१४	४	१४९५	०	१००	०	०
७०३१	गोरखा	गोरखा	देउराली	१४	४	१४९७	०	१००	०	०
७०३२	गोरखा	गोरखा	देउराली	१४	४	१४९८	१००	०	०	०
७०३३	गोरखा	गोरखा	देउराली	१४	४	१४९९	०	१००	०	०
७०३४	गोरखा	गोरखा	देउराली	१४	४	१५०२	०	१००	०	०
७०३५	गोरखा	गोरखा	देउराली	१४	४	१५०५	०	१००	०	०
७०३६	गोरखा	गोरखा	देउराली	१४	४	१५०७	०	१००	०	०
७०३७	गोरखा	गोरखा	देउराली	१४	४	१५०८	०	१००	०	०
७०३८	गोरखा	गोरखा	देउराली	१४	४	१५०९	०	१००	०	०
७०३९	गोरखा	गोरखा	देउराली	१४	४	१५१०	०	१००	०	०
७०४०	गोरखा	गोरखा	देउराली	१४	४	१५११	०	१००	०	०
७०४१	गोरखा	गोरखा	देउराली	१४	४	१५१२	०	१००	०	०
७०४२	गोरखा	गोरखा	देउराली	१४	४	१५१३	१००	०	०	०
७०४३	गोरखा	गोरखा	देउराली	१४	४	१५१४	१००	०	०	०
७०४४	गोरखा	गोरखा	देउराली	१४	४	१५१५	०	१००	०	०
७०४५	गोरखा	गोरखा	देउराली	१४	४	१५१६	०	१००	०	०
७०४६	गोरखा	गोरखा	देउराली	१४	४	१५१७	०	१००	०	०
७०४७	गोरखा	गोरखा	देउराली	१४	४	१५१८	०	१००	०	०
७०४८	गोरखा	गोरखा	देउराली	१४	४	१५१९	०	१००	०	०
७०४९	गोरखा	गोरखा	देउराली	१४	४	१५२०	०	१००	०	०
७०५०	गोरखा	गोरखा	देउराली	१४	४	१५२१	०	१००	०	०



कृष्ण बहादुर राना मगर
नगर प्रमुख

गोरखा नगरपालिकाको भू-उपयोग क्षेत्र वर्गीकरण सम्बन्धी मापदण्ड तथा विवरणहरू- २०८२

गोरखा नगरपालिकाको साविक देउराली गा.वि.स. हाल वडा नं. १३ र १४ को कितागत विवरणहरू										
सि.नं.	जिल्ला	स्थानीय तह	साविक गा वि स	हालको वार्ड	साविक वार्ड	किता नं.	कृषि क्षेत्र	बसोबास क्षेत्र	व्यवसायिक क्षेत्र	औद्योगिक क्षेत्र
७०५१	गोरखा	गोरखा	देउराली	१४	४	१५२२	०	१००	०	०
७०५२	गोरखा	गोरखा	देउराली	१४	४	१५२३	०	१००	०	०
७०५३	गोरखा	गोरखा	देउराली	१४	४	१५२४	०	१००	०	०
७०५४	गोरखा	गोरखा	देउराली	१४	४	१५२५	०	१००	०	०
७०५५	गोरखा	गोरखा	देउराली	१४	४	१५२६	०	१००	०	०
७०५६	गोरखा	गोरखा	देउराली	१४	४	१५२७	०	१००	०	०
७०५७	गोरखा	गोरखा	देउराली	१४	४	१५२८	०	१००	०	०
७०५८	गोरखा	गोरखा	देउराली	१४	४	१५२९	०	१००	०	०
७०५९	गोरखा	गोरखा	देउराली	१४	४	१५३०	०	१००	०	०
७०६०	गोरखा	गोरखा	देउराली	१४	४	१५३१	०	१००	०	०
७०६१	गोरखा	गोरखा	देउराली	१४	४	१५३२	०	१००	०	०
७०६२	गोरखा	गोरखा	देउराली	१४	४	१५३३	०	१००	०	०
७०६३	गोरखा	गोरखा	देउराली	१४	४	१५३४	०	१००	०	०
७०६४	गोरखा	गोरखा	देउराली	१४	४	१५३५	०	१००	०	०
७०६५	गोरखा	गोरखा	देउराली	१४	४	१५३६	०	१००	०	०
७०६६	गोरखा	गोरखा	देउराली	१४	४	१५३७	०	१००	०	०
७०६७	गोरखा	गोरखा	देउराली	१४	४	१५३८	१००	०	०	०
७०६८	गोरखा	गोरखा	देउराली	१४	४	१५३९	०	१००	०	०
७०६९	गोरखा	गोरखा	देउराली	१४	४	१५४१	०	१००	०	०
७०७०	गोरखा	गोरखा	देउराली	१४	४	१५४२	०	१००	०	०
७०७१	गोरखा	गोरखा	देउराली	१४	४	१५४३	१००	०	०	०
७०७२	गोरखा	गोरखा	देउराली	१४	४	१५४४	१००	०	०	०
७०७३	गोरखा	गोरखा	देउराली	१४	४	१५४५	९४	६	०	०
७०७४	गोरखा	गोरखा	देउराली	१४	४	१५४६	९६	४	०	०
७०७५	गोरखा	गोरखा	देउराली	१४	४	१५४७	१००	०	०	०
७०७६	गोरखा	गोरखा	देउराली	१४	४	१५४८	०	१००	०	०
७०७७	गोरखा	गोरखा	देउराली	१४	४	१५४९	०	१००	०	०
७०७८	गोरखा	गोरखा	देउराली	१४	४	१५५२	०	१००	०	०
७०७९	गोरखा	गोरखा	देउराली	१४	४	१५५४	०	१००	०	०
७०८०	गोरखा	गोरखा	देउराली	१४	४	१५५५	०	१००	०	०



कृष्ण बहादुर राना मगर
नगर प्रमुख

गोरखा नगरपालिकाको भू-उपयोग क्षेत्र वर्गीकरण सम्बन्धी मापदण्ड तथा विवरणहरू- २०८२

गोरखा नगरपालिकाको साविक देउराली गा.वि.स. हाल वडा नं. १३ र १४ को कितागत विवरणहरू										
सि.नं.	जिल्ला	स्थानीय तह	साविक गा वि स	हालको वार्ड	साविक वार्ड	किता नं.	कृषि क्षेत्र	बसोबास क्षेत्र	व्यवसायिक क्षेत्र	औद्योगिक क्षेत्र
७०८१	गोरखा	गोरखा	देउराली	१४	४	१५५६	१००	०	०	०
७०८२	गोरखा	गोरखा	देउराली	१४	४	१५५७	०	१००	०	०
७०८३	गोरखा	गोरखा	देउराली	१४	४	१५५८	०	१००	०	०
७०८४	गोरखा	गोरखा	देउराली	१४	४	१५५९	०	१००	०	०
७०८५	गोरखा	गोरखा	देउराली	१४	४	१५६१	०	१००	०	०
७०८६	गोरखा	गोरखा	देउराली	१४	४	१५६३	१००	०	०	०
७०८७	गोरखा	गोरखा	देउराली	१४	४	१५६४	०	१००	०	०
७०८८	गोरखा	गोरखा	देउराली	१४	४	१५६५	०	१००	०	०
७०८९	गोरखा	गोरखा	देउराली	१४	४	१५६६	०	१००	०	०
७०९०	गोरखा	गोरखा	देउराली	१४	४	१५६७	०	१००	०	०
७०९१	गोरखा	गोरखा	देउराली	१४	४	१५६८	०	१००	०	०
७०९२	गोरखा	गोरखा	देउराली	१४	४	१५६९	०	१००	०	०
७०९३	गोरखा	गोरखा	देउराली	१४	४	१५७०	०	१००	०	०
७०९४	गोरखा	गोरखा	देउराली	१४	४	१५७१	१००	०	०	०
७०९५	गोरखा	गोरखा	देउराली	१४	४	१५७२	०	१००	०	०
७०९६	गोरखा	गोरखा	देउराली	१४	४	१५७३	०	१००	०	०
७०९७	गोरखा	गोरखा	देउराली	१४	४	१५७४	०	१००	०	०
७०९८	गोरखा	गोरखा	देउराली	१४	४	१५७५	०	१००	०	०
७०९९	गोरखा	गोरखा	देउराली	१४	४	१५७६	०	१००	०	०
७१००	गोरखा	गोरखा	देउराली	१४	४	१५७७	१००	०	०	०
७१०१	गोरखा	गोरखा	देउराली	१४	४	१५७८	१००	०	०	०
७१०२	गोरखा	गोरखा	देउराली	१४	४	१५७९	१००	०	०	०
७१०३	गोरखा	गोरखा	देउराली	१४	४	१५८०	१००	०	०	०
७१०४	गोरखा	गोरखा	देउराली	१४	४	१५८१	१००	०	०	०
७१०५	गोरखा	गोरखा	देउराली	१४	४	१५८२	१००	०	०	०
७१०६	गोरखा	गोरखा	देउराली	१४	४	१५८३	०	१००	०	०
७१०७	गोरखा	गोरखा	देउराली	१४	४	१५८५	०	१००	०	०
७१०८	गोरखा	गोरखा	देउराली	१४	४	१५८६	०	१००	०	०
७१०९	गोरखा	गोरखा	देउराली	१४	४	१५८९	०	१००	०	०
७११०	गोरखा	गोरखा	देउराली	१४	४	१५९०	०	१००	०	०



कृष्ण बहादुर राना मगर
नगर प्रमुख

गोरखा नगरपालिकाको भू-उपयोग क्षेत्र वर्गीकरण सम्बन्धी मापदण्ड तथा विवरणहरू- २०८२

गोरखा नगरपालिकाको साविक देउराली गा.वि.स. हाल वडा नं. १३ र १४ को कितागत विवरणहरू										
सि.नं.	जिल्ला	स्थानीय तह	साविक गा वि स	हालको वार्ड	साविक वार्ड	किता नं.	कृषि क्षेत्र	बसोबास क्षेत्र	व्यवसायिक क्षेत्र	औद्योगिक क्षेत्र
७१११	गोरखा	गोरखा	देउराली	१४	४	१५९३	०	१००	०	०
७११२	गोरखा	गोरखा	देउराली	१४	४	१५९५	०	१००	०	०
७११३	गोरखा	गोरखा	देउराली	१४	४	१५९६	०	१००	०	०
७११४	गोरखा	गोरखा	देउराली	१४	४	१५९७	०	१००	०	०
७११५	गोरखा	गोरखा	देउराली	१४	४	१५९८	०	१००	०	०
७११६	गोरखा	गोरखा	देउराली	१४	४	१५९९	१००	०	०	०
७११७	गोरखा	गोरखा	देउराली	१४	४	१६००	१००	०	०	०
७११८	गोरखा	गोरखा	देउराली	१४	४	१६०१	०	१००	०	०
७११९	गोरखा	गोरखा	देउराली	१४	४	१६०२	०	१००	०	०
७१२०	गोरखा	गोरखा	देउराली	१४	४	१६०३	०	१००	०	०
७१२१	गोरखा	गोरखा	देउराली	१४	४	१६०५	०	१००	०	०
७१२२	गोरखा	गोरखा	देउराली	१४	४	१६०६	०	१००	०	०
७१२३	गोरखा	गोरखा	देउराली	१४	४	१६०७	०	१००	०	०
७१२४	गोरखा	गोरखा	देउराली	१४	४	१६०८	०	१००	०	०
७१२५	गोरखा	गोरखा	देउराली	१४	४	१६०९	०	१००	०	०
७१२६	गोरखा	गोरखा	देउराली	१४	४	१६१०	०	१००	०	०
७१२७	गोरखा	गोरखा	देउराली	१४	४	१६११	०	१००	०	०
७१२८	गोरखा	गोरखा	देउराली	१४	४	१६१२	०	१००	०	०
७१२९	गोरखा	गोरखा	देउराली	१४	४	१६२१	०	१००	०	०
७१३०	गोरखा	गोरखा	देउराली	१४	४	१६२२	०	१००	०	०
७१३१	गोरखा	गोरखा	देउराली	१४	४	१६२३	०	१००	०	०
७१३२	गोरखा	गोरखा	देउराली	१४	४	१६२४	०	१००	०	०
७१३३	गोरखा	गोरखा	देउराली	१४	४	१६२५	०	१००	०	०
७१३४	गोरखा	गोरखा	देउराली	१४	४	१६२६	०	१००	०	०
७१३५	गोरखा	गोरखा	देउराली	१४	४	१६२७	०	१००	०	०
७१३६	गोरखा	गोरखा	देउराली	१४	४	१६२८	०	१००	०	०
७१३७	गोरखा	गोरखा	देउराली	१४	४	१६२९	१००	०	०	०
७१३८	गोरखा	गोरखा	देउराली	१४	४	१६३०	१००	०	०	०
७१३९	गोरखा	गोरखा	देउराली	१४	४	१६३५	१००	०	०	०
७१४०	गोरखा	गोरखा	देउराली	१४	४	१६३६	०	१००	०	०



कृष्ण बहादुर राना मगर
नगर प्रमुख

गोरखा नगरपालिकाको भू-उपयोग क्षेत्र वर्गीकरण सम्बन्धी मापदण्ड तथा विवरणहरू- २०८२

गोरखा नगरपालिकाको साविक देउराली गा.वि.स. हाल वडा नं. १३ र १४ को कितागत विवरणहरू										
सि.नं.	जिल्ला	स्थानीय तह	साविक गा वि स	हालको वार्ड	साविक वार्ड	किता नं.	कृषि क्षेत्र	बसोबास क्षेत्र	व्यवसायिक क्षेत्र	औद्योगिक क्षेत्र
७१४१	गोरखा	गोरखा	देउराली	१४	४	१६३७	०	१००	०	०
७१४२	गोरखा	गोरखा	देउराली	१४	४	१६३८	०	१००	०	०
७१४३	गोरखा	गोरखा	देउराली	१४	४	१६३९	०	१००	०	०
७१४४	गोरखा	गोरखा	देउराली	१४	४	१६४०	०	१००	०	०
७१४५	गोरखा	गोरखा	देउराली	१४	४	१६४२	०	१००	०	०
७१४६	गोरखा	गोरखा	देउराली	१४	४	१६४३	१००	०	०	०
७१४७	गोरखा	गोरखा	देउराली	१४	४	१६४४	०	१००	०	०
७१४८	गोरखा	गोरखा	देउराली	१४	४	१६४५	०	१००	०	०
७१४९	गोरखा	गोरखा	देउराली	१४	४	१६४६	०	१००	०	०
७१५०	गोरखा	गोरखा	देउराली	१४	४	१६४७	०	१००	०	०
७१५१	गोरखा	गोरखा	देउराली	१४	४	१६४८	०	१००	०	०
७१५२	गोरखा	गोरखा	देउराली	१४	४	१६५१	०	१००	०	०
७१५३	गोरखा	गोरखा	देउराली	१४	४	१६५२	०	१००	०	०
७१५४	गोरखा	गोरखा	देउराली	१४	४	१६५५	१००	०	०	०
७१५५	गोरखा	गोरखा	देउराली	१४	४	१६५६	१००	०	०	०
७१५६	गोरखा	गोरखा	देउराली	१४	४	१६५७	१००	०	०	०
७१५७	गोरखा	गोरखा	देउराली	१४	४	१६५९	०	१००	०	०
७१५८	गोरखा	गोरखा	देउराली	१४	४	१६६०	०	१००	०	०
७१५९	गोरखा	गोरखा	देउराली	१४	४	१६६१	०	१००	०	०
७१६०	गोरखा	गोरखा	देउराली	१४	४	१६६२	०	१००	०	०
७१६१	गोरखा	गोरखा	देउराली	१४	४	१६६३	८२	१८	०	०
७१६२	गोरखा	गोरखा	देउराली	१४	४	१६६४	१००	०	०	०
७१६३	गोरखा	गोरखा	देउराली	१४	४	१६६५	१००	०	०	०
७१६४	गोरखा	गोरखा	देउराली	१४	४	१६६६	१००	०	०	०
७१६५	गोरखा	गोरखा	देउराली	१४	४	१६६७	१००	०	०	०
७१६६	गोरखा	गोरखा	देउराली	१४	४	१६६८	१००	०	०	०
७१६७	गोरखा	गोरखा	देउराली	१४	४	१६६९	१००	०	०	०
७१६८	गोरखा	गोरखा	देउराली	१४	४	१६७०	०	१००	०	०
७१६९	गोरखा	गोरखा	देउराली	१४	४	१६७१	०	१००	०	०
७१७०	गोरखा	गोरखा	देउराली	१४	४	१६७२	०	१००	०	०



कृष्ण बहादुर राना मगर
नगर प्रमुख

गोरखा नगरपालिकाको भू-उपयोग क्षेत्र वर्गीकरण सम्बन्धी मापदण्ड तथा विवरणहरू- २०८२

गोरखा नगरपालिकाको साविक देउराली गा.वि.स. हाल वडा नं. १३ र १४ को कितागत विवरणहरू										
सि.नं.	जिल्ला	स्थानीय तह	साविक गा वि स	हालको वार्ड	साविक वार्ड	किता नं.	कृषि क्षेत्र	बसोबास क्षेत्र	व्यवसायिक क्षेत्र	औद्योगिक क्षेत्र
७१७१	गोरखा	गोरखा	देउराली	१४	४	१६७३	०	१००	०	०
७१७२	गोरखा	गोरखा	देउराली	१४	४	१६७४	१००	०	०	०
७१७३	गोरखा	गोरखा	देउराली	१४	४	१६७५	१००	०	०	०
७१७४	गोरखा	गोरखा	देउराली	१४	४	१६७६	१००	०	०	०
७१७५	गोरखा	गोरखा	देउराली	१४	४	१६७७	१००	०	०	०
७१७६	गोरखा	गोरखा	देउराली	१४	४	१६७८	१००	०	०	०
७१७७	गोरखा	गोरखा	देउराली	१४	४	१६७९	०	१००	०	०
७१७८	गोरखा	गोरखा	देउराली	१४	४	१६८०	०	१००	०	०
७१७९	गोरखा	गोरखा	देउराली	१४	४	१६८१	१००	०	०	०
७१८०	गोरखा	गोरखा	देउराली	१४	४	१६८२	०	१००	०	०
७१८१	गोरखा	गोरखा	देउराली	१४	४	१६८३	०	१००	०	०
७१८२	गोरखा	गोरखा	देउराली	१४	४	१६८४	०	१००	०	०
७१८३	गोरखा	गोरखा	देउराली	१४	४	१६८७	०	१००	०	०
७१८४	गोरखा	गोरखा	देउराली	१४	४	१६८८	०	१००	०	०
७१८५	गोरखा	गोरखा	देउराली	१४	४	१६९१	०	१००	०	०
७१८६	गोरखा	गोरखा	देउराली	१४	४	१६९२	०	१००	०	०
७१८७	गोरखा	गोरखा	देउराली	१४	४	१६९३	१००	०	०	०
७१८८	गोरखा	गोरखा	देउराली	१४	४	१६९४	१००	०	०	०
७१८९	गोरखा	गोरखा	देउराली	१४	४	१६९५	०	१००	०	०
७१९०	गोरखा	गोरखा	देउराली	१४	४	१६९६	०	१००	०	०
७१९१	गोरखा	गोरखा	देउराली	१४	४	१६९७	०	१००	०	०
७१९२	गोरखा	गोरखा	देउराली	१४	४	१६९९	०	१००	०	०
७१९३	गोरखा	गोरखा	देउराली	१४	४	१७००	०	१००	०	०
७१९४	गोरखा	गोरखा	देउराली	१४	४	१७०१	०	१००	०	०
७१९५	गोरखा	गोरखा	देउराली	१४	४	१७०२	०	१००	०	०
७१९६	गोरखा	गोरखा	देउराली	१४	४	१७०३	१००	०	०	०
७१९७	गोरखा	गोरखा	देउराली	१४	४	१७०४	१००	०	०	०
७१९८	गोरखा	गोरखा	देउराली	१४	४	१७०५	०	१००	०	०
७१९९	गोरखा	गोरखा	देउराली	१४	४	१७०६	०	१००	०	०
७२००	गोरखा	गोरखा	देउराली	१४	४	१७०७	०	१००	०	०



कृष्ण बहादुर राना मगर
नगर प्रमुख

गोरखा नगरपालिकाको भू-उपयोग क्षेत्र वर्गीकरण सम्बन्धी मापदण्ड तथा विवरणहरू- २०८२

गोरखा नगरपालिकाको साविक देउराली गा.वि.स. हाल वडा नं. १३ र १४ को कित्तागत विवरणहरू										
सि.नं.	जिल्ला	स्थानीय तह	साविक गा वि स	हालको वार्ड	साविक वार्ड	कित्ता नं.	कृषि क्षेत्र	बसोबास क्षेत्र	व्यवसायिक क्षेत्र	औद्योगिक क्षेत्र
७२०१	गोरखा	गोरखा	देउराली	१४	४	१७०८	०	१००	०	०
७२०२	गोरखा	गोरखा	देउराली	१४	४	१७०९	०	१००	०	०
७२०३	गोरखा	गोरखा	देउराली	१४	४	१७१०	०	१००	०	०
७२०४	गोरखा	गोरखा	देउराली	१४	४	१७११	०	१००	०	०
७२०५	गोरखा	गोरखा	देउराली	१४	४	१७१२	०	१००	०	०
७२०६	गोरखा	गोरखा	देउराली	१४	४	१७१३	०	१००	०	०
७२०७	गोरखा	गोरखा	देउराली	१४	४	१७१४	०	१००	०	०
७२०८	गोरखा	गोरखा	देउराली	१४	४	१७१५	०	१००	०	०
७२०९	गोरखा	गोरखा	देउराली	१४	४	१७१८	१००	०	०	०
७२१०	गोरखा	गोरखा	देउराली	१४	४	१७१९	०	१००	०	०
७२११	गोरखा	गोरखा	देउराली	१४	४	१७२०	०	१००	०	०
७२१२	गोरखा	गोरखा	देउराली	१४	४	१७२१	०	१००	०	०
७२१३	गोरखा	गोरखा	देउराली	१४	४	१७२२	०	१००	०	०
७२१४	गोरखा	गोरखा	देउराली	१४	४	१७२३	०	१००	०	०
७२१५	गोरखा	गोरखा	देउराली	१४	४	१७२४	०	१००	०	०
७२१६	गोरखा	गोरखा	देउराली	१४	४	१७२५	०	१००	०	०
७२१७	गोरखा	गोरखा	देउराली	१४	४	१७२६	१००	०	०	०
७२१८	गोरखा	गोरखा	देउराली	१४	४	१७२७	०	१००	०	०
७२१९	गोरखा	गोरखा	देउराली	१४	४	१७२८	१००	०	०	०
७२२०	गोरखा	गोरखा	देउराली	१४	४	१७२९	१००	०	०	०
७२२१	गोरखा	गोरखा	देउराली	१४	४	१७३०	१००	०	०	०
७२२२	गोरखा	गोरखा	देउराली	१४	४	१७३१	१००	०	०	०
७२२३	गोरखा	गोरखा	देउराली	१४	४	१७३२	१००	०	०	०
७२२४	गोरखा	गोरखा	देउराली	१४	४	१७३३	१००	०	०	०
७२२५	गोरखा	गोरखा	देउराली	१४	४	१७३४	१००	०	०	०
७२२६	गोरखा	गोरखा	देउराली	१४	४	१७३५	१००	०	०	०
७२२७	गोरखा	गोरखा	देउराली	१४	४	१७३७	१००	०	०	०
७२२८	गोरखा	गोरखा	देउराली	१४	४	१७३९	१००	०	०	०
७२२९	गोरखा	गोरखा	देउराली	१४	४	१७४३	१००	०	०	०
७२३०	गोरखा	गोरखा	देउराली	१४	४	१७४४	१००	०	०	०



कृष्ण बहादुर राना मगर
नगर प्रमुख

गोरखा नगरपालिकाको भू-उपयोग क्षेत्र वर्गीकरण सम्बन्धी मापदण्ड तथा विवरणहरू- २०८२

गोरखा नगरपालिकाको साविक देउराली गा.वि.स. हाल वडा नं. १३ र १४ को कितागत विवरणहरू										
सि.नं.	जिल्ला	स्थानीय तह	साविक गा वि स	हालको वार्ड	साविक वार्ड	किता नं.	कृषि क्षेत्र	बसोबास क्षेत्र	व्यवसायिक क्षेत्र	औद्योगिक क्षेत्र
७२३१	गोरखा	गोरखा	देउराली	१४	४	१७४५	१००	०	०	०
७२३२	गोरखा	गोरखा	देउराली	१४	४	१७४७	०	१००	०	०
७२३३	गोरखा	गोरखा	देउराली	१४	४	१७४८	०	१००	०	०
७२३४	गोरखा	गोरखा	देउराली	१४	४	१७४९	०	१००	०	०
७२३५	गोरखा	गोरखा	देउराली	१४	४	१७५०	०	१००	०	०
७२३६	गोरखा	गोरखा	देउराली	१४	४	१७५१	०	१००	०	०
७२३७	गोरखा	गोरखा	देउराली	१४	४	१७५२	१००	०	०	०
७२३८	गोरखा	गोरखा	देउराली	१४	४	१७५३	१००	०	०	०
७२३९	गोरखा	गोरखा	देउराली	१४	४	१७५४	०	१००	०	०
७२४०	गोरखा	गोरखा	देउराली	१४	४	१७५५	०	१००	०	०
७२४१	गोरखा	गोरखा	देउराली	१४	४	१७५६	०	१००	०	०
७२४२	गोरखा	गोरखा	देउराली	१४	४	१७५८	१००	०	०	०
७२४३	गोरखा	गोरखा	देउराली	१४	४	१७५९	१००	०	०	०
७२४४	गोरखा	गोरखा	देउराली	१४	४	१७६०	१००	०	०	०
७२४५	गोरखा	गोरखा	देउराली	१४	४	१७६१	१००	०	०	०
७२४६	गोरखा	गोरखा	देउराली	१४	४	१७६२	१००	०	०	०
७२४७	गोरखा	गोरखा	देउराली	१४	४	१७६३	१००	०	०	०
७२४८	गोरखा	गोरखा	देउराली	१४	४	१७६४	०	१००	०	०
७२४९	गोरखा	गोरखा	देउराली	१४	४	१७६५	०	१००	०	०
७२५०	गोरखा	गोरखा	देउराली	१४	४	१७६६	०	१००	०	०
७२५१	गोरखा	गोरखा	देउराली	१४	४	१७६७	१००	०	०	०
७२५२	गोरखा	गोरखा	देउराली	१४	४	१७६८	०	१००	०	०
७२५३	गोरखा	गोरखा	देउराली	१४	४	१७७०	१००	०	०	०
७२५४	गोरखा	गोरखा	देउराली	१४	४	१७७१	१००	०	०	०
७२५५	गोरखा	गोरखा	देउराली	१४	४	१७७२	०	१००	०	०
७२५६	गोरखा	गोरखा	देउराली	१४	४	१७७३	०	१००	०	०
७२५७	गोरखा	गोरखा	देउराली	१४	४	१७७४	०	१००	०	०
७२५८	गोरखा	गोरखा	देउराली	१४	४	१७७५	०	१००	०	०
७२५९	गोरखा	गोरखा	देउराली	१४	४	१७७६	०	१००	०	०
७२६०	गोरखा	गोरखा	देउराली	१४	४	१७७७	१००	०	०	०



कृष्ण बहादुर राना मगर
नगर प्रमुख

गोरखा नगरपालिकाको भू-उपयोग क्षेत्र वर्गीकरण सम्बन्धी मापदण्ड तथा विवरणहरू- २०८२

गोरखा नगरपालिकाको साविक देउराली गा.वि.स. हाल वडा नं. १३ र १४ को कित्तागत विवरणहरू										
सि.नं.	जिल्ला	स्थानीय तह	साविक गा वि स	हालको वार्ड	साविक वार्ड	कित्ता नं.	कृषि क्षेत्र	बसोबास क्षेत्र	व्यवसायिक क्षेत्र	औद्योगिक क्षेत्र
७२६१	गोरखा	गोरखा	देउराली	१४	४	१७७८	१००	०	०	०
७२६२	गोरखा	गोरखा	देउराली	१४	४	१७७९	१००	०	०	०
७२६३	गोरखा	गोरखा	देउराली	१४	४	१७८०	१००	०	०	०
७२६४	गोरखा	गोरखा	देउराली	१४	४	१७८१	१००	०	०	०
७२६५	गोरखा	गोरखा	देउराली	१४	४	१७८२	१००	०	०	०
७२६६	गोरखा	गोरखा	देउराली	१४	४	१७८३	१००	०	०	०
७२६७	गोरखा	गोरखा	देउराली	१४	४	१७८४	१००	०	०	०
७२६८	गोरखा	गोरखा	देउराली	१४	४	१७८५	०	१००	०	०
७२६९	गोरखा	गोरखा	देउराली	१४	४	१७८६	०	१००	०	०
७२७०	गोरखा	गोरखा	देउराली	१४	४	१७८७	०	१००	०	०
७२७१	गोरखा	गोरखा	देउराली	१४	४	१७८८	०	१००	०	०
७२७२	गोरखा	गोरखा	देउराली	१४	४	१७८९	०	१००	०	०
७२७३	गोरखा	गोरखा	देउराली	१४	४	१७९०	०	१००	०	०
७२७४	गोरखा	गोरखा	देउराली	१४	४	१७९१	०	१००	०	०
७२७५	गोरखा	गोरखा	देउराली	१४	४	१७९२	०	१००	०	०
७२७६	गोरखा	गोरखा	देउराली	१४	४	१७९३	०	१००	०	०
७२७७	गोरखा	गोरखा	देउराली	१४	४	१७९४	०	१००	०	०
७२७८	गोरखा	गोरखा	देउराली	१४	४	१७९५	१००	०	०	०
७२७९	गोरखा	गोरखा	देउराली	१४	४	१७९६	१००	०	०	०
७२८०	गोरखा	गोरखा	देउराली	१४	४	१७९७	०	१००	०	०
७२८१	गोरखा	गोरखा	देउराली	१४	४	१७९८	०	१००	०	०
७२८२	गोरखा	गोरखा	देउराली	१४	४	१७९९	०	१००	०	०
७२८३	गोरखा	गोरखा	देउराली	१४	४	१८००	०	१००	०	०
७२८४	गोरखा	गोरखा	देउराली	१४	४	१८०५	०	१००	०	०
७२८५	गोरखा	गोरखा	देउराली	१४	४	१८०६	०	१००	०	०
७२८६	गोरखा	गोरखा	देउराली	१४	४	२०३५	०	१००	०	०
७२८७	गोरखा	गोरखा	देउराली	१४	९	१	१००	०	०	०
७२८८	गोरखा	गोरखा	देउराली	१४	९	३	१००	०	०	०
७२८९	गोरखा	गोरखा	देउराली	१४	९	४	१००	०	०	०
७२९०	गोरखा	गोरखा	देउराली	१४	९	५	१००	०	०	०



कृष्ण बहादुर राना मगर
नगर प्रमुख

गोरखा नगरपालिकाको भू-उपयोग क्षेत्र वर्गीकरण सम्बन्धी मापदण्ड तथा विवरणहरू- २०८२

गोरखा नगरपालिकाको साविक देउराली गा.वि.स. हाल वडा नं. १३ र १४ को कित्तागत विवरणहरू										
सि नं.	जिल्ला	स्थानीय तह	साविक गा वि स	हालको वार्ड	साविक वार्ड	कित्ता नं.	कृषि क्षेत्र	बसोबास क्षेत्र	व्यवसायिक क्षेत्र	औद्योगिक क्षेत्र
७२९१	गोरखा	गोरखा	देउराली	१४	९	६	१००	०	०	०
७२९२	गोरखा	गोरखा	देउराली	१४	९	७	१००	०	०	०
७२९३	गोरखा	गोरखा	देउराली	१४	९	८	१००	०	०	०
७२९४	गोरखा	गोरखा	देउराली	१४	९	९	१००	०	०	०
७२९५	गोरखा	गोरखा	देउराली	१४	९	१०	१००	०	०	०
७२९६	गोरखा	गोरखा	देउराली	१४	९	१२	०	१००	०	०
७२९७	गोरखा	गोरखा	देउराली	१४	९	१४	१००	०	०	०
७२९८	गोरखा	गोरखा	देउराली	१४	९	१५	१००	०	०	०
७२९९	गोरखा	गोरखा	देउराली	१४	९	१७	१००	०	०	०
७३००	गोरखा	गोरखा	देउराली	१४	९	१८	१००	०	०	०
७३०१	गोरखा	गोरखा	देउराली	१४	९	१९	१००	०	०	०
७३०२	गोरखा	गोरखा	देउराली	१४	९	२०	९२	८	०	०
७३०३	गोरखा	गोरखा	देउराली	१४	९	२१	१००	०	०	०
७३०४	गोरखा	गोरखा	देउराली	१४	९	२२	१००	०	०	०
७३०५	गोरखा	गोरखा	देउराली	१४	९	२३	१००	०	०	०
७३०६	गोरखा	गोरखा	देउराली	१४	९	२४	१००	०	०	०
७३०७	गोरखा	गोरखा	देउराली	१४	९	२५	१००	०	०	०
७३०८	गोरखा	गोरखा	देउराली	१४	९	२६	१००	०	०	०
७३०९	गोरखा	गोरखा	देउराली	१४	९	२७	१००	०	०	०
७३१०	गोरखा	गोरखा	देउराली	१४	९	२८	१००	०	०	०
७३११	गोरखा	गोरखा	देउराली	१४	९	२९	१००	०	०	०
७३१२	गोरखा	गोरखा	देउराली	१४	९	३०	१००	०	०	०
७३१३	गोरखा	गोरखा	देउराली	१४	९	३१	१००	०	०	०
७३१४	गोरखा	गोरखा	देउराली	१४	९	३२	१००	०	०	०
७३१५	गोरखा	गोरखा	देउराली	१४	९	३३	१००	०	०	०
७३१६	गोरखा	गोरखा	देउराली	१४	९	३४	१००	०	०	०
७३१७	गोरखा	गोरखा	देउराली	१४	९	३६	१००	०	०	०
७३१८	गोरखा	गोरखा	देउराली	१४	९	३७	१००	०	०	०
७३१९	गोरखा	गोरखा	देउराली	१४	९	३८	१००	०	०	०
७३२०	गोरखा	गोरखा	देउराली	१४	९	३९	१००	०	०	०



कृष्ण बहादुर राना मगर
नगर प्रमुख

गोरखा नगरपालिकाको भू-उपयोग क्षेत्र वर्गीकरण सम्बन्धी मापदण्ड तथा विवरणहरू- २०८२

गोरखा नगरपालिकाको साविक देउराली गा.वि.स. हाल वडा नं. १३ र १४ को कितागत विवरणहरू										
सि.नं.	जिल्ला	स्थानीय तह	साविक गा वि स	हालको वार्ड	साविक वार्ड	किता नं.	कृषि क्षेत्र	बसोबास क्षेत्र	व्यवसायिक क्षेत्र	औद्योगिक क्षेत्र
७३२१	गोरखा	गोरखा	देउराली	१४	९	४०	१००	०	०	०
७३२२	गोरखा	गोरखा	देउराली	१४	९	४२	१००	०	०	०
७३२३	गोरखा	गोरखा	देउराली	१४	९	४३	१००	०	०	०
७३२४	गोरखा	गोरखा	देउराली	१४	९	४४	१००	०	०	०
७३२५	गोरखा	गोरखा	देउराली	१४	९	४६	१००	०	०	०
७३२६	गोरखा	गोरखा	देउराली	१४	९	४७	१००	०	०	०
७३२७	गोरखा	गोरखा	देउराली	१४	९	४८	१००	०	०	०
७३२८	गोरखा	गोरखा	देउराली	१४	९	४९	१००	०	०	०
७३२९	गोरखा	गोरखा	देउराली	१४	९	५०	१००	०	०	०
७३३०	गोरखा	गोरखा	देउराली	१४	९	५१	१००	०	०	०
७३३१	गोरखा	गोरखा	देउराली	१४	९	५२	१००	०	०	०
७३३२	गोरखा	गोरखा	देउराली	१४	९	५३	१००	०	०	०
७३३३	गोरखा	गोरखा	देउराली	१४	९	५४	१००	०	०	०
७३३४	गोरखा	गोरखा	देउराली	१४	९	५५	१००	०	०	०
७३३५	गोरखा	गोरखा	देउराली	१४	९	५८	१००	०	०	०
७३३६	गोरखा	गोरखा	देउराली	१४	९	५९	१००	०	०	०
७३३७	गोरखा	गोरखा	देउराली	१४	९	६०	१००	०	०	०
७३३८	गोरखा	गोरखा	देउराली	१४	९	६१	१००	०	०	०
७३३९	गोरखा	गोरखा	देउराली	१४	९	६३	१००	०	०	०
७३४०	गोरखा	गोरखा	देउराली	१४	९	६५	१००	०	०	०
७३४१	गोरखा	गोरखा	देउराली	१४	९	६६	१००	०	०	०
७३४२	गोरखा	गोरखा	देउराली	१४	९	६७	१००	०	०	०
७३४३	गोरखा	गोरखा	देउराली	१४	९	६८	१००	०	०	०
७३४४	गोरखा	गोरखा	देउराली	१४	९	७१	०	१००	०	०
७३४५	गोरखा	गोरखा	देउराली	१४	९	७२	०	१००	०	०
७३४६	गोरखा	गोरखा	देउराली	१४	९	७४	१००	०	०	०
७३४७	गोरखा	गोरखा	देउराली	१४	९	७५	१००	०	०	०
७३४८	गोरखा	गोरखा	देउराली	१४	९	७७	१००	०	०	०
७३४९	गोरखा	गोरखा	देउराली	१४	९	७८	१००	०	०	०
७३५०	गोरखा	गोरखा	देउराली	१४	९	७९	१००	०	०	०



कृष्ण बहादुर राना मगर
नगर प्रमुख

गोरखा नगरपालिकाको भू-उपयोग क्षेत्र वर्गीकरण सम्बन्धी मापदण्ड तथा विवरणहरू- २०८२

गोरखा नगरपालिकाको साविक देउराली गा.वि.स. हाल वडा नं. १३ र १४ को कितागत विवरणहरू										
सि.नं.	जिल्ला	स्थानीय तह	साविक गा वि स	हालको वार्ड	साविक वार्ड	किता नं.	कृषि क्षेत्र	बसोबास क्षेत्र	व्यवसायिक क्षेत्र	औद्योगिक क्षेत्र
७३५१	गोरखा	गोरखा	देउराली	१४	९	८०	१००	०	०	०
७३५२	गोरखा	गोरखा	देउराली	१४	९	८१	१००	०	०	०
७३५३	गोरखा	गोरखा	देउराली	१४	९	८२	१००	०	०	०
७३५४	गोरखा	गोरखा	देउराली	१४	९	८३	१००	०	०	०
७३५५	गोरखा	गोरखा	देउराली	१४	९	८८	१००	०	०	०
७३५६	गोरखा	गोरखा	देउराली	१४	९	९०	१००	०	०	०
७३५७	गोरखा	गोरखा	देउराली	१४	९	९१	१००	०	०	०
७३५८	गोरखा	गोरखा	देउराली	१४	९	९२	१००	०	०	०
७३५९	गोरखा	गोरखा	देउराली	१४	९	९३	८६	१४	०	०
७३६०	गोरखा	गोरखा	देउराली	१४	९	९४	१००	०	०	०
७३६१	गोरखा	गोरखा	देउराली	१४	९	९५	१००	०	०	०
७३६२	गोरखा	गोरखा	देउराली	१४	९	९६	१००	०	०	०
७३६३	गोरखा	गोरखा	देउराली	१४	९	९७	१००	०	०	०
७३६४	गोरखा	गोरखा	देउराली	१४	९	९८	१००	०	०	०
७३६५	गोरखा	गोरखा	देउराली	१४	९	९९	१००	०	०	०
७३६६	गोरखा	गोरखा	देउराली	१४	९	१००	१००	०	०	०
७३६७	गोरखा	गोरखा	देउराली	१४	९	१०१	१००	०	०	०
७३६८	गोरखा	गोरखा	देउराली	१४	९	१०२	१००	०	०	०
७३६९	गोरखा	गोरखा	देउराली	१४	९	१०३	१००	०	०	०
७३७०	गोरखा	गोरखा	देउराली	१४	९	१०५	१००	०	०	०
७३७१	गोरखा	गोरखा	देउराली	१४	९	१०६	१००	०	०	०
७३७२	गोरखा	गोरखा	देउराली	१४	९	१०७	१००	०	०	०
७३७३	गोरखा	गोरखा	देउराली	१४	९	१०८	१००	०	०	०
७३७४	गोरखा	गोरखा	देउराली	१४	९	१०९	१००	०	०	०
७३७५	गोरखा	गोरखा	देउराली	१४	९	११०	१००	०	०	०
७३७६	गोरखा	गोरखा	देउराली	१४	९	१११	१००	०	०	०
७३७७	गोरखा	गोरखा	देउराली	१४	९	११२	१००	०	०	०
७३७८	गोरखा	गोरखा	देउराली	१४	९	११३	१००	०	०	०
७३७९	गोरखा	गोरखा	देउराली	१४	९	११४	१००	०	०	०
७३८०	गोरखा	गोरखा	देउराली	१४	९	११५	१००	०	०	०



कृष्ण बहादुर राना मगर
नगर प्रमुख

गोरखा नगरपालिकाको भू-उपयोग क्षेत्र वर्गीकरण सम्बन्धी मापदण्ड तथा विवरणहरू- २०८२

गोरखा नगरपालिकाको साविक देउराली गा.वि.स. हाल वडा नं. १३ र १४ को कित्तागत विवरणहरू										
सि.नं.	जिल्ला	स्थानीय तह	साविक गा वि स	हालको वार्ड	साविक वार्ड	कित्ता नं.	कृषि क्षेत्र	बसोबास क्षेत्र	व्यवसायिक क्षेत्र	औद्योगिक क्षेत्र
७३८१	गोरखा	गोरखा	देउराली	१४	९	११६	१००	०	०	०
७३८२	गोरखा	गोरखा	देउराली	१४	९	११७	१००	०	०	०
७३८३	गोरखा	गोरखा	देउराली	१४	९	११८	१००	०	०	०
७३८४	गोरखा	गोरखा	देउराली	१४	९	११९	१००	०	०	०
७३८५	गोरखा	गोरखा	देउराली	१४	९	१२०	१००	०	०	०
७३८६	गोरखा	गोरखा	देउराली	१४	९	१२१	१००	०	०	०
७३८७	गोरखा	गोरखा	देउराली	१४	९	१२२	१००	०	०	०
७३८८	गोरखा	गोरखा	देउराली	१४	९	१२३	१००	०	०	०
७३८९	गोरखा	गोरखा	देउराली	१४	९	१२४	१००	०	०	०
७३९०	गोरखा	गोरखा	देउराली	१४	९	१२५	१००	०	०	०
७३९१	गोरखा	गोरखा	देउराली	१४	९	१२६	१००	०	०	०
७३९२	गोरखा	गोरखा	देउराली	१४	९	१२७	१००	०	०	०
७३९३	गोरखा	गोरखा	देउराली	१४	९	१२८	१००	०	०	०
७३९४	गोरखा	गोरखा	देउराली	१४	९	१२९	१००	०	०	०
७३९५	गोरखा	गोरखा	देउराली	१४	९	१३०	१००	०	०	०
७३९६	गोरखा	गोरखा	देउराली	१४	९	१३१	१००	०	०	०
७३९७	गोरखा	गोरखा	देउराली	१४	९	१३२	१००	०	०	०
७३९८	गोरखा	गोरखा	देउराली	१४	९	१३३	१००	०	०	०
७३९९	गोरखा	गोरखा	देउराली	१४	९	१३४	१००	०	०	०
७४००	गोरखा	गोरखा	देउराली	१४	९	१३५	१००	०	०	०
७४०१	गोरखा	गोरखा	देउराली	१४	९	१३६	१००	०	०	०
७४०२	गोरखा	गोरखा	देउराली	१४	९	१३७	१००	०	०	०
७४०३	गोरखा	गोरखा	देउराली	१४	९	१३८	१००	०	०	०
७४०४	गोरखा	गोरखा	देउराली	१४	९	१३९	१००	०	०	०
७४०५	गोरखा	गोरखा	देउराली	१४	९	१४०	१००	०	०	०
७४०६	गोरखा	गोरखा	देउराली	१४	९	१४१	१००	०	०	०
७४०७	गोरखा	गोरखा	देउराली	१४	९	१४२	१००	०	०	०
७४०८	गोरखा	गोरखा	देउराली	१४	९	१४३	१००	०	०	०
७४०९	गोरखा	गोरखा	देउराली	१४	९	१४४	१००	०	०	०
७४१०	गोरखा	गोरखा	देउराली	१४	९	१४५	१००	०	०	०



कृष्ण बहादुर राना मगर
नगर प्रमुख

गोरखा नगरपालिकाको भू-उपयोग क्षेत्र वर्गीकरण सम्बन्धी मापदण्ड तथा विवरणहरू- २०८२

गोरखा नगरपालिकाको साविक देउराली गा.वि.स. हाल वडा नं. १३ र १४ को कितागत विवरणहरू										
सि नं.	जिल्ला	स्थानीय तह	साविक गा वि स	हालको वार्ड	साविक वार्ड	किता नं.	कृषि क्षेत्र	बसोबास क्षेत्र	व्यवसायिक क्षेत्र	औद्योगिक क्षेत्र
७४११	गोरखा	गोरखा	देउराली	१४	९	१४६	१००	०	०	०
७४१२	गोरखा	गोरखा	देउराली	१४	९	१४७	१००	०	०	०
७४१३	गोरखा	गोरखा	देउराली	१४	९	१४८	१००	०	०	०
७४१४	गोरखा	गोरखा	देउराली	१४	९	१४९	१००	०	०	०
७४१५	गोरखा	गोरखा	देउराली	१४	९	१५०	१००	०	०	०
७४१६	गोरखा	गोरखा	देउराली	१४	९	१५१	१००	०	०	०
७४१७	गोरखा	गोरखा	देउराली	१४	९	१५२	१००	०	०	०
७४१८	गोरखा	गोरखा	देउराली	१४	९	१५३	०	१००	०	०
७४१९	गोरखा	गोरखा	देउराली	१४	९	१५४	१००	०	०	०
७४२०	गोरखा	गोरखा	देउराली	१४	९	१५५	१००	०	०	०
७४२१	गोरखा	गोरखा	देउराली	१४	९	१५६	०	१००	०	०
७४२२	गोरखा	गोरखा	देउराली	१४	९	१५७	०	१००	०	०
७४२३	गोरखा	गोरखा	देउराली	१४	९	१५८	०	१००	०	०
७४२४	गोरखा	गोरखा	देउराली	१४	९	१५९	०	१००	०	०
७४२५	गोरखा	गोरखा	देउराली	१४	९	१६०	०	१००	०	०
७४२६	गोरखा	गोरखा	देउराली	१४	९	१६१	०	१००	०	०
७४२७	गोरखा	गोरखा	देउराली	१४	९	१६२	०	१००	०	०
७४२८	गोरखा	गोरखा	देउराली	१४	९	१६३	०	१००	०	०
७४२९	गोरखा	गोरखा	देउराली	१४	९	१६४	०	१००	०	०
७४३०	गोरखा	गोरखा	देउराली	१४	९	१६५	०	१००	०	०
७४३१	गोरखा	गोरखा	देउराली	१४	९	१६६	०	१००	०	०
७४३२	गोरखा	गोरखा	देउराली	१४	९	१६७	०	१००	०	०
७४३३	गोरखा	गोरखा	देउराली	१४	९	१६८	१००	०	०	०
७४३४	गोरखा	गोरखा	देउराली	१४	९	१६९	०	१००	०	०
७४३५	गोरखा	गोरखा	देउराली	१४	९	१७०	१००	०	०	०
७४३६	गोरखा	गोरखा	देउराली	१४	९	१७१	०	१००	०	०
७४३७	गोरखा	गोरखा	देउराली	१४	९	१७२	०	१००	०	०
७४३८	गोरखा	गोरखा	देउराली	१४	९	१७३	१००	०	०	०
७४३९	गोरखा	गोरखा	देउराली	१४	९	१७४	१००	०	०	०
७४४०	गोरखा	गोरखा	देउराली	१४	९	१७५	१००	०	०	०



कृष्ण बहादुर राना
 कृष्ण बहादुर राना मगर
 नगर प्रमुख

गोरखा नगरपालिकाको भू-उपयोग क्षेत्र वर्गीकरण सम्बन्धी मापदण्ड तथा विवरणहरू-२०८२

गोरखा नगरपालिकाको साविक देउराली गा.वि.स. हाल वडा नं. १३ र १४ को कितागत विवरणहरू										
सि.नं.	जिल्ला	स्थानीय तह	साविक गा वि स	हालको वार्ड	साविक वार्ड	किता नं.	कृषि क्षेत्र	बसोबास क्षेत्र	व्यवसायिक क्षेत्र	औद्योगिक क्षेत्र
७४४१	गोरखा	गोरखा	देउराली	१४	९	१७६	१००	०	०	०
७४४२	गोरखा	गोरखा	देउराली	१४	९	१७७	१००	०	०	०
७४४३	गोरखा	गोरखा	देउराली	१४	९	१७८	१००	०	०	०
७४४४	गोरखा	गोरखा	देउराली	१४	९	१७९	१००	०	०	०
७४४५	गोरखा	गोरखा	देउराली	१४	९	१८०	१००	०	०	०
७४४६	गोरखा	गोरखा	देउराली	१४	९	१८१	१००	०	०	०
७४४७	गोरखा	गोरखा	देउराली	१४	९	१८२	१००	०	०	०
७४४८	गोरखा	गोरखा	देउराली	१४	९	१८३	१००	०	०	०
७४४९	गोरखा	गोरखा	देउराली	१४	९	१८४	१००	०	०	०
७४५०	गोरखा	गोरखा	देउराली	१४	९	१८५	१००	०	०	०
७४५१	गोरखा	गोरखा	देउराली	१४	९	१८६	१००	०	०	०
७४५२	गोरखा	गोरखा	देउराली	१४	९	१८७	१००	०	०	०
७४५३	गोरखा	गोरखा	देउराली	१४	९	१८८	१००	०	०	०
७४५४	गोरखा	गोरखा	देउराली	१४	९	१८९	१००	०	०	०
७४५५	गोरखा	गोरखा	देउराली	१४	९	१९०	१००	०	०	०
७४५६	गोरखा	गोरखा	देउराली	१४	९	१९१	१००	०	०	०
७४५७	गोरखा	गोरखा	देउराली	१४	९	१९२	१००	०	०	०
७४५८	गोरखा	गोरखा	देउराली	१४	९	१९३	१००	०	०	०
७४५९	गोरखा	गोरखा	देउराली	१४	९	१९४	१००	०	०	०
७४६०	गोरखा	गोरखा	देउराली	१४	९	१९५	१००	०	०	०
७४६१	गोरखा	गोरखा	देउराली	१४	९	१९६	१००	०	०	०
७४६२	गोरखा	गोरखा	देउराली	१४	९	१९७	१००	०	०	०
७४६३	गोरखा	गोरखा	देउराली	१४	९	१९८	०	१००	०	०
७४६४	गोरखा	गोरखा	देउराली	१४	९	२००	०	१००	०	०
७४६५	गोरखा	गोरखा	देउराली	१४	९	२०१	१००	०	०	०
७४६६	गोरखा	गोरखा	देउराली	१४	९	२०२	१००	०	०	०
७४६७	गोरखा	गोरखा	देउराली	१४	९	२०३	१००	०	०	०
७४६८	गोरखा	गोरखा	देउराली	१४	९	२०४	१००	०	०	०
७४६९	गोरखा	गोरखा	देउराली	१४	९	२०५	१००	०	०	०
७४७०	गोरखा	गोरखा	देउराली	१४	९	२०६	१००	०	०	०



कृष्ण बहादुर राना मगर
नगर प्रमुख

गोरखा नगरपालिकाको भू-उपयोग क्षेत्र वर्गीकरण सम्बन्धी मापदण्ड तथा विवरणहरू- २०८२

गोरखा नगरपालिकाको साविक देउराली गा.वि.स. हाल वडा नं. १३ र १४ को कितागत विवरणहरू										
सि.नं.	जिल्ला	स्थानीय तह	साविक गा वि स	हालको वार्ड	साविक वार्ड	किता नं.	कृषि क्षेत्र	बसोबास क्षेत्र	व्यवसायिक क्षेत्र	औद्योगिक क्षेत्र
७४७१	गोरखा	गोरखा	देउराली	१४	९	२०७	१००	०	०	०
७४७२	गोरखा	गोरखा	देउराली	१४	९	२०८	१००	०	०	०
७४७३	गोरखा	गोरखा	देउराली	१४	९	२०९	१००	०	०	०
७४७४	गोरखा	गोरखा	देउराली	१४	९	२१०	१००	०	०	०
७४७५	गोरखा	गोरखा	देउराली	१४	९	२११	०	१००	०	०
७४७६	गोरखा	गोरखा	देउराली	१४	९	२१२	१००	०	०	०
७४७७	गोरखा	गोरखा	देउराली	१४	९	२१३	१००	०	०	०
७४७८	गोरखा	गोरखा	देउराली	१४	९	२१५	०	१००	०	०
७४७९	गोरखा	गोरखा	देउराली	१४	९	२१६	०	१००	०	०
७४८०	गोरखा	गोरखा	देउराली	१४	९	२१७	०	१००	०	०
७४८१	गोरखा	गोरखा	देउराली	१४	९	२१८	०	१००	०	०
७४८२	गोरखा	गोरखा	देउराली	१४	९	२१९	०	१००	०	०
७४८३	गोरखा	गोरखा	देउराली	१४	९	२२१	१००	०	०	०
७४८४	गोरखा	गोरखा	देउराली	१४	९	२२२	१००	०	०	०
७४८५	गोरखा	गोरखा	देउराली	१४	९	२२३	१००	०	०	०
७४८६	गोरखा	गोरखा	देउराली	१४	९	२२४	१००	०	०	०
७४८७	गोरखा	गोरखा	देउराली	१४	९	२२५	१००	०	०	०
७४८८	गोरखा	गोरखा	देउराली	१४	९	२२६	१००	०	०	०
७४८९	गोरखा	गोरखा	देउराली	१४	९	२२७	१००	०	०	०
७४९०	गोरखा	गोरखा	देउराली	१४	९	२२८	१००	०	०	०
७४९१	गोरखा	गोरखा	देउराली	१४	९	२२९	०	१००	०	०
७४९२	गोरखा	गोरखा	देउराली	१४	९	२३०	१००	०	०	०
७४९३	गोरखा	गोरखा	देउराली	१४	९	२३१	०	१००	०	०
७४९४	गोरखा	गोरखा	देउराली	१४	९	२३२	०	१००	०	०
७४९५	गोरखा	गोरखा	देउराली	१४	९	२३३	१००	०	०	०
७४९६	गोरखा	गोरखा	देउराली	१४	९	२३४	१००	०	०	०
७४९७	गोरखा	गोरखा	देउराली	१४	९	२३५	१००	०	०	०
७४९८	गोरखा	गोरखा	देउराली	१४	९	२३७	१००	०	०	०
७४९९	गोरखा	गोरखा	देउराली	१४	९	२३८	१००	०	०	०
७५००	गोरखा	गोरखा	देउराली	१४	९	२३९	१००	०	०	०



कृष्ण बहादुर राना मगर
नगर प्रमुख

गोरखा नगरपालिकाको भू-उपयोग क्षेत्र वर्गीकरण सम्बन्धी मापदण्ड तथा विवरणहरू-२०८२

गोरखा नगरपालिकाको साविक देउराली गा.वि.स. हाल वडा नं. १३ र १४ को कित्तागत विवरणहरू										
सि.नं.	जिल्ला	स्थानीय तह	साविक गा वि स	हालको वार्ड	साविक वार्ड	कित्ता नं.	कृषि क्षेत्र	बसोबास क्षेत्र	व्यवसायिक क्षेत्र	औद्योगिक क्षेत्र
७५०१	गोरखा	गोरखा	देउराली	१४	९	२४०	१००	०	०	०
७५०२	गोरखा	गोरखा	देउराली	१४	९	२४१	१००	०	०	०
७५०३	गोरखा	गोरखा	देउराली	१४	९	२४२	१००	०	०	०
७५०४	गोरखा	गोरखा	देउराली	१४	९	२४३	१००	०	०	०
७५०५	गोरखा	गोरखा	देउराली	१४	९	२४४	१००	०	०	०
७५०६	गोरखा	गोरखा	देउराली	१४	९	२४५	१००	०	०	०
७५०७	गोरखा	गोरखा	देउराली	१४	९	२४६	१००	०	०	०
७५०८	गोरखा	गोरखा	देउराली	१४	९	२४७	१००	०	०	०
७५०९	गोरखा	गोरखा	देउराली	१४	९	२४८	१००	०	०	०
७५१०	गोरखा	गोरखा	देउराली	१४	९	२४९	१००	०	०	०
७५११	गोरखा	गोरखा	देउराली	१४	९	२५०	१००	०	०	०
७५१२	गोरखा	गोरखा	देउराली	१४	९	२५१	१००	०	०	०
७५१३	गोरखा	गोरखा	देउराली	१४	९	२५२	१००	०	०	०
७५१४	गोरखा	गोरखा	देउराली	१४	९	२५३	१००	०	०	०
७५१५	गोरखा	गोरखा	देउराली	१४	९	२५४	१००	०	०	०
७५१६	गोरखा	गोरखा	देउराली	१४	९	२५५	१००	०	०	०
७५१७	गोरखा	गोरखा	देउराली	१४	९	२५६	१००	०	०	०
७५१८	गोरखा	गोरखा	देउराली	१४	९	२५७	१००	०	०	०
७५१९	गोरखा	गोरखा	देउराली	१४	९	२५८	१००	०	०	०
७५२०	गोरखा	गोरखा	देउराली	१४	९	२५९	१००	०	०	०
७५२१	गोरखा	गोरखा	देउराली	१४	९	२६०	१००	०	०	०
७५२२	गोरखा	गोरखा	देउराली	१४	९	२६१	१००	०	०	०
७५२३	गोरखा	गोरखा	देउराली	१४	९	२६२	१००	०	०	०
७५२४	गोरखा	गोरखा	देउराली	१४	९	२६३	१००	०	०	०
७५२५	गोरखा	गोरखा	देउराली	१४	९	२६४	१००	०	०	०
७५२६	गोरखा	गोरखा	देउराली	१४	९	२६७	०	१००	०	०
७५२७	गोरखा	गोरखा	देउराली	१४	९	२६८	१००	०	०	०
७५२८	गोरखा	गोरखा	देउराली	१४	९	२७०	८६	१४	०	०
७५२९	गोरखा	गोरखा	देउराली	१४	९	२७५	०	१००	०	०
७५३०	गोरखा	गोरखा	देउराली	१४	९	२७८	१००	०	०	०



कृष्ण बहादुर राना मगर
नगर प्रमुख

गोरखा नगरपालिकाको भू-उपयोग क्षेत्र वर्गीकरण सम्बन्धी मापदण्ड तथा विवरणहरू- २०८२

गोरखा नगरपालिकाको साविक देउराली गा.वि.स. हाल वडा नं. १३ र १४ को कित्तागत विवरणहरू										
सि.नं.	जिल्ला	स्थानीय तह	साविक गा वि स	हालको वार्ड	साविक वार्ड	कित्ता नं.	कृषि क्षेत्र	बसोबास क्षेत्र	व्यवसायिक क्षेत्र	औद्योगिक क्षेत्र
७५३१	गोरखा	गोरखा	देउराली	१४	९	२८०	१००	०	०	०
७५३२	गोरखा	गोरखा	देउराली	१४	९	२८२	१००	०	०	०
७५३३	गोरखा	गोरखा	देउराली	१४	९	२८३	१००	०	०	०
७५३४	गोरखा	गोरखा	देउराली	१४	९	२८६	०	१००	०	०
७५३५	गोरखा	गोरखा	देउराली	१४	९	२८७	०	१००	०	०
७५३६	गोरखा	गोरखा	देउराली	१४	९	२८८	०	१००	०	०
७५३७	गोरखा	गोरखा	देउराली	१४	९	२८९	०	१००	०	०
७५३८	गोरखा	गोरखा	देउराली	१४	९	२९०	०	१००	०	०
७५३९	गोरखा	गोरखा	देउराली	१४	९	२९३	०	१००	०	०
७५४०	गोरखा	गोरखा	देउराली	१४	९	२९४	१००	०	०	०
७५४१	गोरखा	गोरखा	देउराली	१४	९	२९६	९४	६	०	०
७५४२	गोरखा	गोरखा	देउराली	१४	९	२९८	१००	०	०	०
७५४३	गोरखा	गोरखा	देउराली	१४	९	२९९	१००	०	०	०
७५४४	गोरखा	गोरखा	देउराली	१४	९	३०१	१००	०	०	०
७५४५	गोरखा	गोरखा	देउराली	१४	९	३०३	१००	०	०	०
७५४६	गोरखा	गोरखा	देउराली	१४	९	३०४	०	१००	०	०
७५४७	गोरखा	गोरखा	देउराली	१४	९	३०५	१००	०	०	०
७५४८	गोरखा	गोरखा	देउराली	१४	९	३०६	१००	०	०	०
७५४९	गोरखा	गोरखा	देउराली	१४	९	३०७	१००	०	०	०
७५५०	गोरखा	गोरखा	देउराली	१४	९	३०८	९३	७	०	०
७५५१	गोरखा	गोरखा	देउराली	१४	९	३०९	९२	८	०	०
७५५२	गोरखा	गोरखा	देउराली	१४	९	३१०	८७	१३	०	०
७५५३	गोरखा	गोरखा	देउराली	१४	९	३१३	०	१००	०	०
७५५४	गोरखा	गोरखा	देउराली	१४	९	३१५	१००	०	०	०
७५५५	गोरखा	गोरखा	देउराली	१४	९	३१६	१००	०	०	०
७५५६	गोरखा	गोरखा	देउराली	१४	९	३१७	१००	०	०	०
७५५७	गोरखा	गोरखा	देउराली	१४	९	३१८	९२	८	०	०
७५५८	गोरखा	गोरखा	देउराली	१४	९	३१९	१००	०	०	०
७५५९	गोरखा	गोरखा	देउराली	१४	९	३२०	१००	०	०	०
७५६०	गोरखा	गोरखा	देउराली	१४	९	३२१	०	१००	०	०



कृष्ण बहादुर राना मगर
नगर प्रमुख

गोरखा नगरपालिकाको भू-उपयोग क्षेत्र वर्गीकरण सम्बन्धी मापदण्ड तथा विवरणहरू- २०८२

गोरखा नगरपालिकाको साविक देउराली गा.वि.स. हाल वडा नं. १३ र १४ को कितागत विवरणहरू										
सि.नं.	जिल्ला	स्थानीय तह	साविक गा वि स	हालको वार्ड	साविक वार्ड	किता नं.	कृषि क्षेत्र	बसोबास क्षेत्र	व्यवसायिक क्षेत्र	औद्योगिक क्षेत्र
७५६१	गोरखा	गोरखा	देउराली	१४	९	३२३	८५	१५	०	०
७५६२	गोरखा	गोरखा	देउराली	१४	९	३२४	०	१००	०	०
७५६३	गोरखा	गोरखा	देउराली	१४	९	३२६	०	१००	०	०
७५६४	गोरखा	गोरखा	देउराली	१४	९	३२७	९६	४	०	०
७५६५	गोरखा	गोरखा	देउराली	१४	९	३२८	८९	११	०	०
७५६६	गोरखा	गोरखा	देउराली	१४	९	३२९	१००	०	०	०
७५६७	गोरखा	गोरखा	देउराली	१४	९	३३०	०	१००	०	०
७५६८	गोरखा	गोरखा	देउराली	१४	९	३३१	०	१००	०	०
७५६९	गोरखा	गोरखा	देउराली	१४	९	३३२	०	१००	०	०
७५७०	गोरखा	गोरखा	देउराली	१४	९	३३३	०	१००	०	०
७५७१	गोरखा	गोरखा	देउराली	१४	९	३३४	१००	०	०	०
७५७२	गोरखा	गोरखा	देउराली	१४	९	३३५	०	१००	०	०
७५७३	गोरखा	गोरखा	देउराली	१४	९	३३६	०	१००	०	०
७५७४	गोरखा	गोरखा	देउराली	१४	९	३३८	०	१००	०	०
७५७५	गोरखा	गोरखा	देउराली	१४	९	३३९	०	१००	०	०
७५७६	गोरखा	गोरखा	देउराली	१४	९	३४४	०	१००	०	०
७५७७	गोरखा	गोरखा	देउराली	१४	९	३४७	०	१००	०	०
७५७८	गोरखा	गोरखा	देउराली	१४	९	३४८	०	१००	०	०
७५७९	गोरखा	गोरखा	देउराली	१४	९	३४९	८६	१४	०	०
७५८०	गोरखा	गोरखा	देउराली	१४	९	३५१	९२	८	०	०
७५८१	गोरखा	गोरखा	देउराली	१४	९	३५३	०	१००	०	०
७५८२	गोरखा	गोरखा	देउराली	१४	९	३५५	०	१००	०	०
७५८३	गोरखा	गोरखा	देउराली	१४	९	३५९	९६	४	०	०
७५८४	गोरखा	गोरखा	देउराली	१४	९	३६०	१००	०	०	०
७५८५	गोरखा	गोरखा	देउराली	१४	९	३६२	०	१००	०	०
७५८६	गोरखा	गोरखा	देउराली	१४	९	३६६	०	१००	०	०
७५८७	गोरखा	गोरखा	देउराली	१४	९	३७०	०	१००	०	०
७५८८	गोरखा	गोरखा	देउराली	१४	९	३७१	०	१००	०	०
७५८९	गोरखा	गोरखा	देउराली	१४	९	३७२	१००	०	०	०
७५९०	गोरखा	गोरखा	देउराली	१४	९	३७३	१००	०	०	०



कृष्ण बहादुर राना मगर
नगर प्रमुख

गोरखा नगरपालिकाको भू-उपयोग क्षेत्र वर्गीकरण सम्बन्धी मापदण्ड तथा विवरणहरू- २०८२

गोरखा नगरपालिकाको साविक देउराली गा.वि.स. हाल वडा नं. १३ र १४ को कितागत विवरणहरू										
सि नं.	जिल्ला	स्थानीय तह	साविक गा वि स	हालको वार्ड	साविक वार्ड	किता नं.	कृषि क्षेत्र	बसोबास क्षेत्र	व्यवसायिक क्षेत्र	औद्योगिक क्षेत्र
७५९१	गोरखा	गोरखा	देउराली	१४	९	३७४	०	१००	०	०
७५९२	गोरखा	गोरखा	देउराली	१४	९	३७५	१००	०	०	०
७५९३	गोरखा	गोरखा	देउराली	१४	९	३७६	१००	०	०	०
७५९४	गोरखा	गोरखा	देउराली	१४	९	३७७	१००	०	०	०
७५९५	गोरखा	गोरखा	देउराली	१४	९	३७८	१००	०	०	०
७५९६	गोरखा	गोरखा	देउराली	१४	९	३७९	१००	०	०	०
७५९७	गोरखा	गोरखा	देउराली	१४	९	३८१	१००	०	०	०
७५९८	गोरखा	गोरखा	देउराली	१४	९	३८२	१००	०	०	०
७५९९	गोरखा	गोरखा	देउराली	१४	९	३८३	१००	०	०	०
७६००	गोरखा	गोरखा	देउराली	१४	९	३८४	१००	०	०	०
७६०१	गोरखा	गोरखा	देउराली	१४	९	३८५	१००	०	०	०
७६०२	गोरखा	गोरखा	देउराली	१४	९	३८६	१००	०	०	०
७६०३	गोरखा	गोरखा	देउराली	१४	९	३८७	१००	०	०	०
७६०४	गोरखा	गोरखा	देउराली	१४	९	३८८	१००	०	०	०
७६०५	गोरखा	गोरखा	देउराली	१४	९	३८९	१००	०	०	०
७६०६	गोरखा	गोरखा	देउराली	१४	९	३९०	९३	७	०	०
७६०७	गोरखा	गोरखा	देउराली	१४	९	३९२	९५	५	०	०
७६०८	गोरखा	गोरखा	देउराली	१४	९	३९३	०	१००	०	०
७६०९	गोरखा	गोरखा	देउराली	१४	९	३९४	८९	११	०	०
७६१०	गोरखा	गोरखा	देउराली	१४	९	३९५	१००	०	०	०
७६११	गोरखा	गोरखा	देउराली	१४	९	३९६	१००	०	०	०
७६१२	गोरखा	गोरखा	देउराली	१४	९	३९७	१००	०	०	०
७६१३	गोरखा	गोरखा	देउराली	१४	९	३९९	१००	०	०	०
७६१४	गोरखा	गोरखा	देउराली	१४	९	४००	१००	०	०	०
७६१५	गोरखा	गोरखा	देउराली	१४	९	४०१	९२	८	०	०
७६१६	गोरखा	गोरखा	देउराली	१४	९	४०४	१००	०	०	०
७६१७	गोरखा	गोरखा	देउराली	१४	९	४०५	१००	०	०	०
७६१८	गोरखा	गोरखा	देउराली	१४	९	४०६	१००	०	०	०
७६१९	गोरखा	गोरखा	देउराली	१४	९	४०७	१००	०	०	०
७६२०	गोरखा	गोरखा	देउराली	१४	९	४०८	१००	०	०	०



कृष्ण बहादुर राना मगर
नगर प्रमुख

गोरखा नगरपालिकाको भू-उपयोग क्षेत्र वर्गीकरण सम्बन्धी मापदण्ड तथा विवरणहरू- २०८२

गोरखा नगरपालिकाको साविक देउराली गा.वि.स. हाल वडा नं. १३ र १४ को कितागत विवरणहरू										
सि.नं.	जिल्ला	स्थानीय तह	साविक गा वि स	हालको वार्ड	साविक वार्ड	किता नं.	कृषि क्षेत्र	बसोबास क्षेत्र	व्यवसायिक क्षेत्र	औद्योगिक क्षेत्र
७६२१	गोरखा	गोरखा	देउराली	१४	९	४०९	१००	०	०	०
७६२२	गोरखा	गोरखा	देउराली	१४	९	४११	१००	०	०	०
७६२३	गोरखा	गोरखा	देउराली	१४	९	४१२	०	१००	०	०
७६२४	गोरखा	गोरखा	देउराली	१४	९	४१३	०	१००	०	०
७६२५	गोरखा	गोरखा	देउराली	१४	९	४१४	०	१००	०	०
७६२६	गोरखा	गोरखा	देउराली	१४	९	४१५	०	१००	०	०
७६२७	गोरखा	गोरखा	देउराली	१४	९	४१६	०	१००	०	०
७६२८	गोरखा	गोरखा	देउराली	१४	९	४१७	८५	१५	०	०
७६२९	गोरखा	गोरखा	देउराली	१४	९	४१८	९३	७	०	०
७६३०	गोरखा	गोरखा	देउराली	१४	९	४२०	१००	०	०	०
७६३१	गोरखा	गोरखा	देउराली	१४	९	४२१	१००	०	०	०
७६३२	गोरखा	गोरखा	देउराली	१४	९	४२२	०	१००	०	०
७६३३	गोरखा	गोरखा	देउराली	१४	९	४२३	१००	०	०	०
७६३४	गोरखा	गोरखा	देउराली	१४	९	४२४	८२	१८	०	०
७६३५	गोरखा	गोरखा	देउराली	१४	९	४२५	०	१००	०	०
७६३६	गोरखा	गोरखा	देउराली	१४	९	४२६	०	१००	०	०
७६३७	गोरखा	गोरखा	देउराली	१४	९	४२७	१००	०	०	०
७६३८	गोरखा	गोरखा	देउराली	१४	९	४२८	१००	०	०	०
७६३९	गोरखा	गोरखा	देउराली	१४	९	४२९	०	१००	०	०
७६४०	गोरखा	गोरखा	देउराली	१४	९	४३०	०	१००	०	०
७६४१	गोरखा	गोरखा	देउराली	१४	९	४३१	१००	०	०	०
७६४२	गोरखा	गोरखा	देउराली	१४	९	४३३	०	१००	०	०
७६४३	गोरखा	गोरखा	देउराली	१४	९	४३४	१००	०	०	०
७६४४	गोरखा	गोरखा	देउराली	१४	९	४३५	१००	०	०	०
७६४५	गोरखा	गोरखा	देउराली	१४	९	४३७	०	१००	०	०
७६४६	गोरखा	गोरखा	देउराली	१४	९	४३८	०	१००	०	०
७६४७	गोरखा	गोरखा	देउराली	१४	९	४३९	०	१००	०	०
७६४८	गोरखा	गोरखा	देउराली	१४	९	४४१	०	१००	०	०
७६४९	गोरखा	गोरखा	देउराली	१४	९	४४२	०	१००	०	०
७६५०	गोरखा	गोरखा	देउराली	१४	९	४४३	८०	२०	०	०



कृष्ण बहादुर राना मगर
नगर प्रमुख

गोरखा नगरपालिकाको भू-उपयोग क्षेत्र वर्गीकरण सम्बन्धी मापदण्ड तथा विवरणहरू- २०८२

गोरखा नगरपालिकाको साविक देउराली गा.वि.स. हाल वडा नं. १३ र १४ को कितागत विवरणहरू										
सि नं.	जिल्ला	स्थानीय तह	साविक गा वि स	हालको वार्ड	साविक वार्ड	किता नं.	कृषि क्षेत्र	बसोबास क्षेत्र	व्यवसायिक क्षेत्र	औद्योगिक क्षेत्र
७६५१	गोरखा	गोरखा	देउराली	१४	९	४४४	०	१००	०	०
७६५२	गोरखा	गोरखा	देउराली	१४	९	४४७	०	१००	०	०
७६५३	गोरखा	गोरखा	देउराली	१४	९	४५०	१००	०	०	०
७६५४	गोरखा	गोरखा	देउराली	१४	९	४५१	०	१००	०	०
७६५५	गोरखा	गोरखा	देउराली	१४	९	४५२	०	१००	०	०
७६५६	गोरखा	गोरखा	देउराली	१४	९	४५३	९९	९	०	०
७६५७	गोरखा	गोरखा	देउराली	१४	९	४५५	०	१००	०	०
७६५८	गोरखा	गोरखा	देउराली	१४	९	४५६	१००	०	०	०
७६५९	गोरखा	गोरखा	देउराली	१४	९	४५८	०	१००	०	०
७६६०	गोरखा	गोरखा	देउराली	१४	९	४६१	१००	०	०	०
७६६१	गोरखा	गोरखा	देउराली	१४	९	४६२	०	१००	०	०
७६६२	गोरखा	गोरखा	देउराली	१४	९	४६४	१००	०	०	०
७६६३	गोरखा	गोरखा	देउराली	१४	९	४६५	१००	०	०	०
७६६४	गोरखा	गोरखा	देउराली	१४	९	४६६	१००	०	०	०
७६६५	गोरखा	गोरखा	देउराली	१४	९	४६७	१००	०	०	०
७६६६	गोरखा	गोरखा	देउराली	१४	९	४६८	१००	०	०	०
७६६७	गोरखा	गोरखा	देउराली	१४	९	४६९	१००	०	०	०
७६६८	गोरखा	गोरखा	देउराली	१४	९	४७०	१००	०	०	०
७६६९	गोरखा	गोरखा	देउराली	१४	९	४७१	१००	०	०	०
७६७०	गोरखा	गोरखा	देउराली	१४	९	४७२	१००	०	०	०
७६७१	गोरखा	गोरखा	देउराली	१४	९	४७३	१००	०	०	०
७६७२	गोरखा	गोरखा	देउराली	१४	९	४७४	१००	०	०	०
७६७३	गोरखा	गोरखा	देउराली	१४	९	४७५	१००	०	०	०
७६७४	गोरखा	गोरखा	देउराली	१४	९	४७६	१००	०	०	०
७६७५	गोरखा	गोरखा	देउराली	१४	९	४७७	१००	०	०	०
७६७६	गोरखा	गोरखा	देउराली	१४	९	४७८	१००	०	०	०
७६७७	गोरखा	गोरखा	देउराली	१४	९	४७९	१००	०	०	०
७६७८	गोरखा	गोरखा	देउराली	१४	९	४८०	१००	०	०	०
७६७९	गोरखा	गोरखा	देउराली	१४	९	४८१	१००	०	०	०
७६८०	गोरखा	गोरखा	देउराली	१४	९	४८२	१००	०	०	०



कृष्ण बहादुर राना मगर
नगर प्रमुख

गोरखा नगरपालिकाको भू-उपयोग क्षेत्र वर्गीकरण सम्बन्धी मापदण्ड तथा विवरणहरू- २०८२

गोरखा नगरपालिकाको साविक देउराली गा.वि.स. हाल वडा नं. १३ र १४ को कित्तागत विवरणहरू										
सि.नं.	जिल्ला	स्थानीय तह	साविक गा वि स	हालको वार्ड	साविक वार्ड	कित्ता नं.	कृषि क्षेत्र	बसोबास क्षेत्र	व्यवसायिक क्षेत्र	औद्योगिक क्षेत्र
७६८१	गोरखा	गोरखा	देउराली	१४	९	४८३	१००	०	०	०
७६८२	गोरखा	गोरखा	देउराली	१४	९	४८४	१००	०	०	०
७६८३	गोरखा	गोरखा	देउराली	१४	९	४८५	१००	०	०	०
७६८४	गोरखा	गोरखा	देउराली	१४	९	४८६	१००	०	०	०
७६८५	गोरखा	गोरखा	देउराली	१४	९	४८७	१००	०	०	०
७६८६	गोरखा	गोरखा	देउराली	१४	९	४८८	१००	०	०	०
७६८७	गोरखा	गोरखा	देउराली	१४	९	४८९	१००	०	०	०
७६८८	गोरखा	गोरखा	देउराली	१४	९	४९०	१००	०	०	०
७६८९	गोरखा	गोरखा	देउराली	१४	९	४९१	१००	०	०	०
७६९०	गोरखा	गोरखा	देउराली	१४	९	४९३	८९	११	०	०
७६९१	गोरखा	गोरखा	देउराली	१४	९	४९४	१००	०	०	०
७६९२	गोरखा	गोरखा	देउराली	१४	९	४९५	१००	०	०	०
७६९३	गोरखा	गोरखा	देउराली	१४	९	४९६	१००	०	०	०
७६९४	गोरखा	गोरखा	देउराली	१४	९	४९७	८९	११	०	०
७६९५	गोरखा	गोरखा	देउराली	१४	९	४९९	०	१००	०	०
७६९६	गोरखा	गोरखा	देउराली	१४	९	५०१	०	१००	०	०
७६९७	गोरखा	गोरखा	देउराली	१४	९	५०३	९०	१०	०	०
७६९८	गोरखा	गोरखा	देउराली	१४	९	५०४	१००	०	०	०
७६९९	गोरखा	गोरखा	देउराली	१४	९	५०५	९५	५	०	०
७७००	गोरखा	गोरखा	देउराली	१४	९	५०६	१००	०	०	०
७७०१	गोरखा	गोरखा	देउराली	१४	९	५०७	०	१००	०	०
७७०२	गोरखा	गोरखा	देउराली	१४	९	५०८	८५	१५	०	०
७७०३	गोरखा	गोरखा	देउराली	१४	९	५१०	०	१००	०	०
७७०४	गोरखा	गोरखा	देउराली	१४	९	५११	०	१००	०	०
७७०५	गोरखा	गोरखा	देउराली	१४	९	५१२	८३	१७	०	०
७७०६	गोरखा	गोरखा	देउराली	१४	९	५१३	०	१००	०	०
७७०७	गोरखा	गोरखा	देउराली	१४	९	५१४	१००	०	०	०
७७०८	गोरखा	गोरखा	देउराली	१४	९	५१५	१००	०	०	०
७७०९	गोरखा	गोरखा	देउराली	१४	९	५१६	८०	२०	०	०
७७१०	गोरखा	गोरखा	देउराली	१४	९	५१७	१००	०	०	०



कृष्ण बहादुर राना मगर
नगर प्रमुख

गोरखा नगरपालिकाको भू-उपयोग क्षेत्र वर्गीकरण सम्बन्धी मापदण्ड तथा विवरणहरू- २०८२

गोरखा नगरपालिकाको साविक देउराली गा.वि.स. हाल वडा नं. १३ र १४ को कितागत विवरणहरू										
सि.नं.	जिल्ला	स्थानीय तह	साविक गा वि स	हालको वार्ड	साविक वार्ड	किता नं.	कृषि क्षेत्र	बसोबास क्षेत्र	व्यवसायिक क्षेत्र	औद्योगिक क्षेत्र
७७११	गोरखा	गोरखा	देउराली	१४	९	५१८	०	१००	०	०
७७१२	गोरखा	गोरखा	देउराली	१४	९	५१९	०	१००	०	०
७७१३	गोरखा	गोरखा	देउराली	१४	९	५२०	०	१००	०	०
७७१४	गोरखा	गोरखा	देउराली	१४	९	५२२	०	१००	०	०
७७१५	गोरखा	गोरखा	देउराली	१४	९	५२३	९३	७	०	०
७७१६	गोरखा	गोरखा	देउराली	१४	९	५२४	०	१००	०	०
७७१७	गोरखा	गोरखा	देउराली	१४	९	५२६	०	१००	०	०
७७१८	गोरखा	गोरखा	देउराली	१४	९	५२९	१००	०	०	०
७७१९	गोरखा	गोरखा	देउराली	१४	९	५३०	१००	०	०	०
७७२०	गोरखा	गोरखा	देउराली	१४	९	५३१	१००	०	०	०
७७२१	गोरखा	गोरखा	देउराली	१४	९	५३२	९६	४	०	०
७७२२	गोरखा	गोरखा	देउराली	१४	९	५३६	१००	०	०	०
७७२३	गोरखा	गोरखा	देउराली	१४	९	५३७	१००	०	०	०
७७२४	गोरखा	गोरखा	देउराली	१४	९	५३८	१००	०	०	०
७७२५	गोरखा	गोरखा	देउराली	१४	९	५३९	१००	०	०	०
७७२६	गोरखा	गोरखा	देउराली	१४	९	५४०	१००	०	०	०
७७२७	गोरखा	गोरखा	देउराली	१४	९	५४१	१००	०	०	०
७७२८	गोरखा	गोरखा	देउराली	१४	९	५४४	०	१००	०	०
७७२९	गोरखा	गोरखा	देउराली	१४	९	५४५	१००	०	०	०
७७३०	गोरखा	गोरखा	देउराली	१४	९	५४६	१००	०	०	०
७७३१	गोरखा	गोरखा	देउराली	१४	९	५४७	१००	०	०	०
७७३२	गोरखा	गोरखा	देउराली	१४	९	५४८	१००	०	०	०
७७३३	गोरखा	गोरखा	देउराली	१४	९	५४९	०	१००	०	०
७७३४	गोरखा	गोरखा	देउराली	१४	९	५५०	०	१००	०	०
७७३५	गोरखा	गोरखा	देउराली	१४	९	५५२	१००	०	०	०
७७३६	गोरखा	गोरखा	देउराली	१४	९	५५३	१००	०	०	०
७७३७	गोरखा	गोरखा	देउराली	१४	९	५५४	०	१००	०	०
७७३८	गोरखा	गोरखा	देउराली	१४	९	५५५	१००	०	०	०
७७३९	गोरखा	गोरखा	देउराली	१४	९	५५६	१००	०	०	०
७७४०	गोरखा	गोरखा	देउराली	१४	९	५५७	१००	०	०	०



कृष्ण बहादुर राना मगर
नगर प्रमुख

गोरखा नगरपालिकाको भू-उपयोग क्षेत्र वर्गीकरण सम्बन्धी मापदण्ड तथा विवरणहरू-२०८२

गोरखा नगरपालिकाको साविक देउराली गा.वि.स. हाल वडा नं. १३ र १४ को कित्तागत विवरणहरू										
सि.नं.	जिल्ला	स्थानीय तह	साविक गा वि स	हालको वार्ड	साविक वार्ड	कित्ता नं.	कृषि क्षेत्र	बसोबास क्षेत्र	व्यवसायिक क्षेत्र	औद्योगिक क्षेत्र
७७४१	गोरखा	गोरखा	देउराली	१४	९	५५८	१००	०	०	०
७७४२	गोरखा	गोरखा	देउराली	१४	९	५६०	१००	०	०	०
७७४३	गोरखा	गोरखा	देउराली	१४	९	५६१	१००	०	०	०
७७४४	गोरखा	गोरखा	देउराली	१४	९	५६२	१००	०	०	०
७७४५	गोरखा	गोरखा	देउराली	१४	९	५६३	१००	०	०	०
७७४६	गोरखा	गोरखा	देउराली	१४	९	५६४	१००	०	०	०
७७४७	गोरखा	गोरखा	देउराली	१४	९	५६५	१००	०	०	०
७७४८	गोरखा	गोरखा	देउराली	१४	९	५६७	१००	०	०	०
७७४९	गोरखा	गोरखा	देउराली	१४	९	५६८	१००	०	०	०
७७५०	गोरखा	गोरखा	देउराली	१४	९	५७०	१००	०	०	०
७७५१	गोरखा	गोरखा	देउराली	१४	९	५७१	१००	०	०	०
७७५२	गोरखा	गोरखा	देउराली	१४	९	५७२	१००	०	०	०
७७५३	गोरखा	गोरखा	देउराली	१४	९	५७३	०	१००	०	०
७७५४	गोरखा	गोरखा	देउराली	१४	९	५७४	१००	०	०	०
७७५५	गोरखा	गोरखा	देउराली	१४	९	५७५	१००	०	०	०
७७५६	गोरखा	गोरखा	देउराली	१४	९	५७६	९८	२	०	०
७७५७	गोरखा	गोरखा	देउराली	१४	९	५७७	१००	०	०	०
७७५८	गोरखा	गोरखा	देउराली	१४	९	५७८	१००	०	०	०
७७५९	गोरखा	गोरखा	देउराली	१४	९	५७९	१००	०	०	०
७७६०	गोरखा	गोरखा	देउराली	१४	९	५८१	१००	०	०	०
७७६१	गोरखा	गोरखा	देउराली	१४	९	५८२	०	१००	०	०
७७६२	गोरखा	गोरखा	देउराली	१४	९	५८३	१००	०	०	०
७७६३	गोरखा	गोरखा	देउराली	१४	९	५८४	१००	०	०	०
७७६४	गोरखा	गोरखा	देउराली	१४	९	५८५	०	१००	०	०
७७६५	गोरखा	गोरखा	देउराली	१४	९	५८६	०	१००	०	०
७७६६	गोरखा	गोरखा	देउराली	१४	९	५८७	९४	६	०	०
७७६७	गोरखा	गोरखा	देउराली	१४	९	५८८	०	१००	०	०
७७६८	गोरखा	गोरखा	देउराली	१४	९	५९०	१००	०	०	०
७७६९	गोरखा	गोरखा	देउराली	१४	९	५९१	०	१००	०	०
७७७०	गोरखा	गोरखा	देउराली	१४	९	५९२	१००	०	०	०



कृष्ण बहादुर राना मगर
नगर प्रमुख

गोरखा नगरपालिकाको भू-उपयोग क्षेत्र वर्गीकरण सम्बन्धी मापदण्ड तथा विवरणहरू- २०८२

गोरखा नगरपालिकाको साविक देउराली गा.वि.स. हाल वडा नं. १३ र १४ को कितागत विवरणहरू										
सि.नं.	जिल्ला	स्थानीय तह	साविक गा वि स	हालको वार्ड	साविक वार्ड	किता नं.	कृषि क्षेत्र	बसोबास क्षेत्र	व्यवसायिक क्षेत्र	औद्योगिक क्षेत्र
७७७१	गोरखा	गोरखा	देउराली	१४	९	५९४	१००	०	०	०
७७७२	गोरखा	गोरखा	देउराली	१४	९	५९५	१००	०	०	०
७७७३	गोरखा	गोरखा	देउराली	१४	९	५९६	१००	०	०	०
७७७४	गोरखा	गोरखा	देउराली	१४	९	५९७	१००	०	०	०
७७७५	गोरखा	गोरखा	देउराली	१४	९	५९८	१००	०	०	०
७७७६	गोरखा	गोरखा	देउराली	१४	९	५९९	१००	०	०	०
७७७७	गोरखा	गोरखा	देउराली	१४	९	६००	१००	०	०	०
७७७८	गोरखा	गोरखा	देउराली	१४	९	६०२	१००	०	०	०
७७७९	गोरखा	गोरखा	देउराली	१४	९	६०३	१००	०	०	०
७७८०	गोरखा	गोरखा	देउराली	१४	९	६०४	१००	०	०	०
७७८१	गोरखा	गोरखा	देउराली	१४	९	६०५	१००	०	०	०
७७८२	गोरखा	गोरखा	देउराली	१४	९	६०७	१००	०	०	०
७७८३	गोरखा	गोरखा	देउराली	१४	९	६०८	१००	०	०	०
७७८४	गोरखा	गोरखा	देउराली	१४	९	६०९	१००	०	०	०
७७८५	गोरखा	गोरखा	देउराली	१४	९	६१०	१००	०	०	०
७७८६	गोरखा	गोरखा	देउराली	१४	९	६११	१००	०	०	०
७७८७	गोरखा	गोरखा	देउराली	१४	९	६१३	१००	०	०	०
७७८८	गोरखा	गोरखा	देउराली	१४	९	६१४	१००	०	०	०
७७८९	गोरखा	गोरखा	देउराली	१४	९	६१५	१००	०	०	०
७७९०	गोरखा	गोरखा	देउराली	१४	९	६१६	१००	०	०	०
७७९१	गोरखा	गोरखा	देउराली	१४	९	६१७	१००	०	०	०
७७९२	गोरखा	गोरखा	देउराली	१४	९	६१९	१००	०	०	०
७७९३	गोरखा	गोरखा	देउराली	१४	९	६२०	१००	०	०	०
७७९४	गोरखा	गोरखा	देउराली	१४	९	६२१	०	१००	०	०
७७९५	गोरखा	गोरखा	देउराली	१४	९	६२२	१००	०	०	०
७७९६	गोरखा	गोरखा	देउराली	१४	९	६२३	०	१००	०	०
७७९७	गोरखा	गोरखा	देउराली	१४	९	६२४	१००	०	०	०
७७९८	गोरखा	गोरखा	देउराली	१४	९	६२५	१००	०	०	०
७७९९	गोरखा	गोरखा	देउराली	१४	९	६२६	०	१००	०	०
७८००	गोरखा	गोरखा	देउराली	१४	९	६२७	१००	०	०	०



कृष्ण बहादुर राना मगर
नगर प्रमुख

गोरखा नगरपालिकाको भू-उपयोग क्षेत्र वर्गीकरण सम्बन्धी मापदण्ड तथा विवरणहरू-२०८२

गोरखा नगरपालिकाको साविक देउराली गा.वि.स. हाल वडा नं. १३ र १४ को कित्तागत विवरणहरू										
सि.नं.	जिल्ला	स्थानीय तह	साविक गा वि स	हालको वार्ड	साविक वार्ड	कित्ता नं.	कृषि क्षेत्र	बसोबास क्षेत्र	व्यवसायिक क्षेत्र	औद्योगिक क्षेत्र
७८०१	गोरखा	गोरखा	देउराली	१४	९	६२८	०	१००	०	०
७८०२	गोरखा	गोरखा	देउराली	१४	९	६२९	०	१००	०	०
७८०३	गोरखा	गोरखा	देउराली	१४	९	६३०	१००	०	०	०
७८०४	गोरखा	गोरखा	देउराली	१४	९	६३१	०	१००	०	०
७८०५	गोरखा	गोरखा	देउराली	१४	९	६३२	१००	०	०	०
७८०६	गोरखा	गोरखा	देउराली	१४	९	६३३	१००	०	०	०
७८०७	गोरखा	गोरखा	देउराली	१४	९	६३४	१००	०	०	०
७८०८	गोरखा	गोरखा	देउराली	१४	९	६३६	१००	०	०	०
७८०९	गोरखा	गोरखा	देउराली	१४	९	६३८	०	१००	०	०
७८१०	गोरखा	गोरखा	देउराली	१४	९	६३९	०	१००	०	०
७८११	गोरखा	गोरखा	देउराली	१४	९	६४१	०	१००	०	०
७८१२	गोरखा	गोरखा	देउराली	१४	९	६४२	०	१००	०	०
७८१३	गोरखा	गोरखा	देउराली	१४	९	६४३	७८	२२	०	०
७८१४	गोरखा	गोरखा	देउराली	१४	९	६४४	१००	०	०	०
७८१५	गोरखा	गोरखा	देउराली	१४	९	६४५	१००	०	०	०
७८१६	गोरखा	गोरखा	देउराली	१४	९	६४६	१००	०	०	०
७८१७	गोरखा	गोरखा	देउराली	१४	९	६४७	१००	०	०	०
७८१८	गोरखा	गोरखा	देउराली	१४	९	६४८	०	१००	०	०
७८१९	गोरखा	गोरखा	देउराली	१४	९	६५१	०	१००	०	०
७८२०	गोरखा	गोरखा	देउराली	१४	९	६५३	१००	०	०	०
७८२१	गोरखा	गोरखा	देउराली	१४	९	६५६	१००	०	०	०
७८२२	गोरखा	गोरखा	देउराली	१४	९	६५७	१००	०	०	०
७८२३	गोरखा	गोरखा	देउराली	१४	९	६६०	१००	०	०	०
७८२४	गोरखा	गोरखा	देउराली	१४	९	६६१	१००	०	०	०
७८२५	गोरखा	गोरखा	देउराली	१४	९	६६२	१००	०	०	०
७८२६	गोरखा	गोरखा	देउराली	१४	९	६६३	१००	०	०	०
७८२७	गोरखा	गोरखा	देउराली	१४	९	६६४	१००	०	०	०
७८२८	गोरखा	गोरखा	देउराली	१४	९	६६५	१००	०	०	०
७८२९	गोरखा	गोरखा	देउराली	१४	९	६६६	१००	०	०	०
७८३०	गोरखा	गोरखा	देउराली	१४	९	६६७	१००	०	०	०



कृष्ण बहादुर राना मगर
नगर प्रमुख

गोरखा नगरपालिकाको भू-उपयोग क्षेत्र वर्गीकरण सम्बन्धी मापदण्ड तथा विवरणहरू- २०८२

गोरखा नगरपालिकाको साविक देउराली गा.वि.स. हाल वडा नं. १३ र १४ को कितागत विवरणहरू										
सि.नं.	जिल्ला	स्थानीय तह	साविक गा वि स	हालको वार्ड	साविक वार्ड	किता नं.	कृषि क्षेत्र	बसोबास क्षेत्र	व्यवसायिक क्षेत्र	औद्योगिक क्षेत्र
७८३१	गोरखा	गोरखा	देउराली	१४	९	६६८	०	१००	०	०
७८३२	गोरखा	गोरखा	देउराली	१४	९	६७०	८६	१४	०	०
७८३३	गोरखा	गोरखा	देउराली	१४	९	६७१	१००	०	०	०
७८३४	गोरखा	गोरखा	देउराली	१४	९	६७२	०	१००	०	०
७८३५	गोरखा	गोरखा	देउराली	१४	९	६७४	१००	०	०	०
७८३६	गोरखा	गोरखा	देउराली	१४	९	६७५	१००	०	०	०
७८३७	गोरखा	गोरखा	देउराली	१४	९	६७६	१००	०	०	०
७८३८	गोरखा	गोरखा	देउराली	१४	९	६७७	७७	२३	०	०
७८३९	गोरखा	गोरखा	देउराली	१४	९	६७८	०	१००	०	०
७८४०	गोरखा	गोरखा	देउराली	१४	९	६८०	०	१००	०	०
७८४१	गोरखा	गोरखा	देउराली	१४	९	६८२	१००	०	०	०
७८४२	गोरखा	गोरखा	देउराली	१४	९	६८३	१००	०	०	०
७८४३	गोरखा	गोरखा	देउराली	१४	९	६८४	०	१००	०	०
७८४४	गोरखा	गोरखा	देउराली	१४	९	६८५	०	१००	०	०
७८४५	गोरखा	गोरखा	देउराली	१४	९	६८६	०	१००	०	०
७८४६	गोरखा	गोरखा	देउराली	१४	९	६८८	१००	०	०	०
७८४७	गोरखा	गोरखा	देउराली	१४	९	६८९	१००	०	०	०
७८४८	गोरखा	गोरखा	देउराली	१४	९	६९०	५५	४५	०	०
७८४९	गोरखा	गोरखा	देउराली	१४	९	६९१	६७	३३	०	०
७८५०	गोरखा	गोरखा	देउराली	१४	९	६९२	०	१००	०	०
७८५१	गोरखा	गोरखा	देउराली	१४	९	६९४	०	१००	०	०
७८५२	गोरखा	गोरखा	देउराली	१४	९	६९५	०	१००	०	०
७८५३	गोरखा	गोरखा	देउराली	१४	९	६९६	१००	०	०	०
७८५४	गोरखा	गोरखा	देउराली	१४	९	६९७	१००	०	०	०
७८५५	गोरखा	गोरखा	देउराली	१४	९	६९८	०	१००	०	०
७८५६	गोरखा	गोरखा	देउराली	१४	९	६९९	०	१००	०	०
७८५७	गोरखा	गोरखा	देउराली	१४	९	७००	१००	०	०	०
७८५८	गोरखा	गोरखा	देउराली	१४	९	७०३	१००	०	०	०
७८५९	गोरखा	गोरखा	देउराली	१४	९	७०५	०	१००	०	०
७८६०	गोरखा	गोरखा	देउराली	१४	९	७०६	०	१००	०	०



कृष्ण बहादुर राना मगर
नगर प्रमुख

गोरखा नगरपालिकाको भू-उपयोग क्षेत्र वर्गीकरण सम्बन्धी मापदण्ड तथा विवरणहरू-२०८२

गोरखा नगरपालिकाको साविक देउराली गा.वि.स. हाल वडा नं. १३ र १४ को कित्तागत विवरणहरू										
सि.नं.	जिल्ला	स्थानीय तह	साविक गा वि स	हालको वार्ड	साविक वार्ड	कित्ता नं.	कृषि क्षेत्र	बसोबास क्षेत्र	व्यवसायिक क्षेत्र	औद्योगिक क्षेत्र
७८६१	गोरखा	गोरखा	देउराली	१४	९	७०८	१००	०	०	०
७८६२	गोरखा	गोरखा	देउराली	१४	९	७०९	१००	०	०	०
७८६३	गोरखा	गोरखा	देउराली	१४	९	७१०	९३	७	०	०
७८६४	गोरखा	गोरखा	देउराली	१४	९	७११	९३	७	०	०
७८६५	गोरखा	गोरखा	देउराली	१४	९	७१२	०	१००	०	०
७८६६	गोरखा	गोरखा	देउराली	१४	९	७१३	०	१००	०	०
७८६७	गोरखा	गोरखा	देउराली	१४	९	७१५	०	१००	०	०
७८६८	गोरखा	गोरखा	देउराली	१४	९	७१७	०	१००	०	०
७८६९	गोरखा	गोरखा	देउराली	१४	९	७२१	१००	०	०	०
७८७०	गोरखा	गोरखा	देउराली	१४	९	७२२	१००	०	०	०
७८७१	गोरखा	गोरखा	देउराली	१४	९	७२३	१००	०	०	०
७८७२	गोरखा	गोरखा	देउराली	१४	९	७२४	१००	०	०	०
७८७३	गोरखा	गोरखा	देउराली	१४	९	७२५	१००	०	०	०
७८७४	गोरखा	गोरखा	देउराली	१४	९	७२६	१००	०	०	०
७८७५	गोरखा	गोरखा	देउराली	१४	९	७२७	१००	०	०	०
७८७६	गोरखा	गोरखा	देउराली	१४	९	७२८	१००	०	०	०
७८७७	गोरखा	गोरखा	देउराली	१४	९	७२९	१००	०	०	०
७८७८	गोरखा	गोरखा	देउराली	१४	९	७३०	१००	०	०	०
७८७९	गोरखा	गोरखा	देउराली	१४	९	७३१	१००	०	०	०
७८८०	गोरखा	गोरखा	देउराली	१४	९	७३२	१००	०	०	०
७८८१	गोरखा	गोरखा	देउराली	१४	९	७३३	१००	०	०	०
७८८२	गोरखा	गोरखा	देउराली	१४	९	७३६	१००	०	०	०
७८८३	गोरखा	गोरखा	देउराली	१४	९	७३७	१००	०	०	०
७८८४	गोरखा	गोरखा	देउराली	१४	९	७३८	०	१००	०	०
७८८५	गोरखा	गोरखा	देउराली	१४	९	७३९	०	१००	०	०
७८८६	गोरखा	गोरखा	देउराली	१४	९	७४०	१००	०	०	०
७८८७	गोरखा	गोरखा	देउराली	१४	९	७४१	१००	०	०	०
७८८८	गोरखा	गोरखा	देउराली	१४	९	७४२	१००	०	०	०
७८८९	गोरखा	गोरखा	देउराली	१४	९	७४३	१००	०	०	०
७८९०	गोरखा	गोरखा	देउराली	१४	९	७४४	१००	०	०	०



कृष्ण बहादुर राना मगर
नगर प्रमुख

गोरखा नगरपालिकाको भू-उपयोग क्षेत्र वर्गीकरण सम्बन्धी मापदण्ड तथा विवरणहरू- २०८२

गोरखा नगरपालिकाको साविक देउराली गा.वि.स. हाल वडा नं. १३ र १४ को कितागत विवरणहरू										
सि.नं.	जिल्ला	स्थानीय तह	साविक गा वि स	हालको वार्ड	साविक वार्ड	किता नं.	कृषि क्षेत्र	बसोबास क्षेत्र	व्यवसायिक क्षेत्र	औद्योगिक क्षेत्र
७८९१	गोरखा	गोरखा	देउराली	१४	९	७४६	०	१००	०	०
७८९२	गोरखा	गोरखा	देउराली	१४	९	७४७	१००	०	०	०
७८९३	गोरखा	गोरखा	देउराली	१४	९	७४९	१००	०	०	०
७८९४	गोरखा	गोरखा	देउराली	१४	९	७५०	१००	०	०	०
७८९५	गोरखा	गोरखा	देउराली	१४	९	७५१	१००	०	०	०
७८९६	गोरखा	गोरखा	देउराली	१४	९	७५७	८१	१९	०	०
७८९७	गोरखा	गोरखा	देउराली	१४	९	७५८	०	१००	०	०
७८९८	गोरखा	गोरखा	देउराली	१४	९	७५९	१००	०	०	०
७८९९	गोरखा	गोरखा	देउराली	१४	९	७६०	१००	०	०	०
७९००	गोरखा	गोरखा	देउराली	१४	९	७६१	१००	०	०	०
७९०१	गोरखा	गोरखा	देउराली	१४	९	७६२	०	१००	०	०
७९०२	गोरखा	गोरखा	देउराली	१४	९	७६४	०	१००	०	०
७९०३	गोरखा	गोरखा	देउराली	१४	९	७६६	१००	०	०	०
७९०४	गोरखा	गोरखा	देउराली	१४	९	७६७	९३	७	०	०
७९०५	गोरखा	गोरखा	देउराली	१४	९	७६८	०	१००	०	०
७९०६	गोरखा	गोरखा	देउराली	१४	९	७७०	०	१००	०	०
७९०७	गोरखा	गोरखा	देउराली	१४	९	७७१	०	१००	०	०
७९०८	गोरखा	गोरखा	देउराली	१४	९	७७५	०	१००	०	०
७९०९	गोरखा	गोरखा	देउराली	१४	९	७७७	१००	०	०	०
७९१०	गोरखा	गोरखा	देउराली	१४	९	७७८	१००	०	०	०
७९११	गोरखा	गोरखा	देउराली	१४	९	७७९	१००	०	०	०
७९१२	गोरखा	गोरखा	देउराली	१४	९	७८०	०	१००	०	०
७९१३	गोरखा	गोरखा	देउराली	१४	९	७८१	०	१००	०	०
७९१४	गोरखा	गोरखा	देउराली	१४	९	७८२	१००	०	०	०
७९१५	गोरखा	गोरखा	देउराली	१४	९	७८४	०	१००	०	०
७९१६	गोरखा	गोरखा	देउराली	१४	९	७८५	१००	०	०	०
७९१७	गोरखा	गोरखा	देउराली	१४	९	७८६	१००	०	०	०
७९१८	गोरखा	गोरखा	देउराली	१४	९	७८७	१००	०	०	०
७९१९	गोरखा	गोरखा	देउराली	१४	९	७८८	१००	०	०	०
७९२०	गोरखा	गोरखा	देउराली	१४	९	७८९	१००	०	०	०



कृष्ण बहादुर राना मगर
नगर प्रमुख

गोरखा नगरपालिकाको भू-उपयोग क्षेत्र वर्गीकरण सम्बन्धी मापदण्ड तथा विवरणहरू- २०८२

गोरखा नगरपालिकाको साविक देउराली गा.वि.स. हाल वडा नं. १३ र १४ को कितागत विवरणहरू										
सि.नं.	जिल्ला	स्थानीय तह	साविक गा वि स	हालको वार्ड	साविक वार्ड	किता नं.	कृषि क्षेत्र	बसोबास क्षेत्र	व्यवसायिक क्षेत्र	औद्योगिक क्षेत्र
७९२१	गोरखा	गोरखा	देउराली	१४	९	७९०	१००	०	०	०
७९२२	गोरखा	गोरखा	देउराली	१४	९	७९१	०	१००	०	०
७९२३	गोरखा	गोरखा	देउराली	१४	९	७९२	०	१००	०	०
७९२४	गोरखा	गोरखा	देउराली	१४	९	७९३	०	१००	०	०
७९२५	गोरखा	गोरखा	देउराली	१४	९	७९४	१००	०	०	०
७९२६	गोरखा	गोरखा	देउराली	१४	९	७९५	०	१००	०	०
७९२७	गोरखा	गोरखा	देउराली	१४	९	७९६	०	१००	०	०
७९२८	गोरखा	गोरखा	देउराली	१४	९	७९७	०	१००	०	०
७९२९	गोरखा	गोरखा	देउराली	१४	९	७९९	१००	०	०	०
७९३०	गोरखा	गोरखा	देउराली	१४	९	८००	१००	०	०	०
७९३१	गोरखा	गोरखा	देउराली	१४	९	८०१	१००	०	०	०
७९३२	गोरखा	गोरखा	देउराली	१४	९	८०२	०	१००	०	०
७९३३	गोरखा	गोरखा	देउराली	१४	९	८०४	०	१००	०	०
७९३४	गोरखा	गोरखा	देउराली	१४	९	८०६	०	१००	०	०
७९३५	गोरखा	गोरखा	देउराली	१४	९	८०७	०	१००	०	०
७९३६	गोरखा	गोरखा	देउराली	१४	९	८१०	८१	१९	०	०
७९३७	गोरखा	गोरखा	देउराली	१४	९	८१२	१००	०	०	०
७९३८	गोरखा	गोरखा	देउराली	१४	९	८१४	१००	०	०	०
७९३९	गोरखा	गोरखा	देउराली	१४	९	८१६	१००	०	०	०
७९४०	गोरखा	गोरखा	देउराली	१४	९	८१७	१००	०	०	०
७९४१	गोरखा	गोरखा	देउराली	१४	९	८१८	१००	०	०	०
७९४२	गोरखा	गोरखा	देउराली	१४	९	८१९	१००	०	०	०
७९४३	गोरखा	गोरखा	देउराली	१४	९	८२०	०	१००	०	०
७९४४	गोरखा	गोरखा	देउराली	१४	९	८२१	१००	०	०	०
७९४५	गोरखा	गोरखा	देउराली	१४	९	८२२	१००	०	०	०
७९४६	गोरखा	गोरखा	देउराली	१४	९	८२६	८४	१६	०	०
७९४७	गोरखा	गोरखा	देउराली	१४	९	८२७	०	१००	०	०
७९४८	गोरखा	गोरखा	देउराली	१४	९	८२८	०	१००	०	०
७९४९	गोरखा	गोरखा	देउराली	१४	९	८३८	०	१००	०	०
७९५०	गोरखा	गोरखा	देउराली	१४	९	८३९	१००	०	०	०



कृष्ण बहादुर राना मगर
नगर प्रमुख

गोरखा नगरपालिकाको भू-उपयोग क्षेत्र वर्गीकरण सम्बन्धी मापदण्ड तथा विवरणहरू- २०८२

गोरखा नगरपालिकाको साविक देउराली गा.वि.स. हाल वडा नं. १३ र १४ को कितागत विवरणहरू										
सि नं.	जिल्ला	स्थानीय तह	साविक गा वि स	हालको वार्ड	साविक वार्ड	किता नं.	कृषि क्षेत्र	बसोबास क्षेत्र	व्यवसायिक क्षेत्र	औद्योगिक क्षेत्र
७९५१	गोरखा	गोरखा	देउराली	१४	९	८४०	१००	०	०	०
७९५२	गोरखा	गोरखा	देउराली	१४	९	८४१	१००	०	०	०
७९५३	गोरखा	गोरखा	देउराली	१४	९	८४२	१००	०	०	०
७९५४	गोरखा	गोरखा	देउराली	१४	९	८४४	०	१००	०	०
७९५५	गोरखा	गोरखा	देउराली	१४	९	८४५	०	१००	०	०
७९५६	गोरखा	गोरखा	देउराली	१४	९	८४६	०	१००	०	०
७९५७	गोरखा	गोरखा	देउराली	१४	९	८४७	०	१००	०	०
७९५८	गोरखा	गोरखा	देउराली	१४	९	८४८	१००	०	०	०
७९५९	गोरखा	गोरखा	देउराली	१४	९	८४९	०	१००	०	०
७९६०	गोरखा	गोरखा	देउराली	१४	९	८५२	०	१००	०	०
७९६१	गोरखा	गोरखा	देउराली	१४	९	८५७	१००	०	०	०
७९६२	गोरखा	गोरखा	देउराली	१४	९	८५८	१००	०	०	०
७९६३	गोरखा	गोरखा	देउराली	१४	९	८५९	९२	८	०	०
७९६४	गोरखा	गोरखा	देउराली	१४	९	८६०	१००	०	०	०
७९६५	गोरखा	गोरखा	देउराली	१४	९	८६१	१००	०	०	०
७९६६	गोरखा	गोरखा	देउराली	१४	९	८६२	०	१००	०	०
७९६७	गोरखा	गोरखा	देउराली	१४	९	८६४	०	१००	०	०
७९६८	गोरखा	गोरखा	देउराली	१४	९	८६६	८४	१६	०	०
७९६९	गोरखा	गोरखा	देउराली	१४	९	८६७	८४	१६	०	०
७९७०	गोरखा	गोरखा	देउराली	१४	९	८६८	१००	०	०	०
७९७१	गोरखा	गोरखा	देउराली	१४	९	८६९	१००	०	०	०
७९७२	गोरखा	गोरखा	देउराली	१४	९	८७०	१००	०	०	०
७९७३	गोरखा	गोरखा	देउराली	१४	९	८७१	१००	०	०	०
७९७४	गोरखा	गोरखा	देउराली	१४	९	८७२	१००	०	०	०
७९७५	गोरखा	गोरखा	देउराली	१४	९	८७३	०	१००	०	०
७९७६	गोरखा	गोरखा	देउराली	१४	९	८७४	०	१००	०	०
७९७७	गोरखा	गोरखा	देउराली	१४	९	८७५	१००	०	०	०
७९७८	गोरखा	गोरखा	देउराली	१४	९	८७७	१००	०	०	०
७९७९	गोरखा	गोरखा	देउराली	१४	९	८७८	१००	०	०	०
७९८०	गोरखा	गोरखा	देउराली	१४	९	८७९	१००	०	०	०



कृष्ण बहादुर राना मगर
नगर प्रमुख

गोरखा नगरपालिकाको भू-उपयोग क्षेत्र वर्गीकरण सम्बन्धी मापदण्ड तथा विवरणहरू- २०८२

गोरखा नगरपालिकाको साविक देउराली गा.वि.स. हाल वडा नं. १३ र १४ को कितागत विवरणहरू										
सि.नं.	जिल्ला	स्थानीय तह	साविक गा वि स	हालको वार्ड	साविक वार्ड	किता नं.	कृषि क्षेत्र	बसोबास क्षेत्र	व्यवसायिक क्षेत्र	औद्योगिक क्षेत्र
७९८१	गोरखा	गोरखा	देउराली	१४	९	८८०	०	१००	०	०
७९८२	गोरखा	गोरखा	देउराली	१४	९	८८२	१००	०	०	०
७९८३	गोरखा	गोरखा	देउराली	१४	९	८८३	१००	०	०	०
७९८४	गोरखा	गोरखा	देउराली	१४	९	८८४	०	१००	०	०
७९८५	गोरखा	गोरखा	देउराली	१४	९	८८५	०	१००	०	०
७९८६	गोरखा	गोरखा	देउराली	१४	९	८८६	०	१००	०	०
७९८७	गोरखा	गोरखा	देउराली	१४	९	८८७	०	१००	०	०
७९८८	गोरखा	गोरखा	देउराली	१४	९	८८८	०	१००	०	०
७९८९	गोरखा	गोरखा	देउराली	१४	९	८८९	०	१००	०	०
७९९०	गोरखा	गोरखा	देउराली	१४	९	८९०	०	१००	०	०
७९९१	गोरखा	गोरखा	देउराली	१४	९	८९१	०	१००	०	०
७९९२	गोरखा	गोरखा	देउराली	१४	९	८९४	०	१००	०	०
७९९३	गोरखा	गोरखा	देउराली	१४	९	८९६	०	१००	०	०
७९९४	गोरखा	गोरखा	देउराली	१४	९	८९७	०	१००	०	०
७९९५	गोरखा	गोरखा	देउराली	१४	९	८९८	०	१००	०	०
७९९६	गोरखा	गोरखा	देउराली	१४	९	८९९	०	१००	०	०
७९९७	गोरखा	गोरखा	देउराली	१४	९	९००	१००	०	०	०
७९९८	गोरखा	गोरखा	देउराली	१४	९	९०१	१००	०	०	०
७९९९	गोरखा	गोरखा	देउराली	१४	९	९०२	१००	०	०	०
८०००	गोरखा	गोरखा	देउराली	१४	९	९०३	१००	०	०	०
८००१	गोरखा	गोरखा	देउराली	१४	९	९०४	१००	०	०	०
८००२	गोरखा	गोरखा	देउराली	१४	९	९०८	०	१००	०	०
८००३	गोरखा	गोरखा	देउराली	१४	९	९०९	०	१००	०	०
८००४	गोरखा	गोरखा	देउराली	१४	९	९११	१००	०	०	०
८००५	गोरखा	गोरखा	देउराली	१४	९	९१२	१००	०	०	०
८००६	गोरखा	गोरखा	देउराली	१४	९	९१३	०	१००	०	०
८००७	गोरखा	गोरखा	देउराली	१४	९	९१४	०	१००	०	०
८००८	गोरखा	गोरखा	देउराली	१४	९	९१५	१००	०	०	०
८००९	गोरखा	गोरखा	देउराली	१४	९	९१६	१००	०	०	०
८०१०	गोरखा	गोरखा	देउराली	१४	९	९१७	१००	०	०	०



कृष्ण बहादुर राना मगर
नगर प्रमुख

गोरखा नगरपालिकाको भू-उपयोग क्षेत्र वर्गीकरण सम्बन्धी मापदण्ड तथा विवरणहरू- २०८२

गोरखा नगरपालिकाको साविक देउराली गा.वि.स. हाल वडा नं. १३ र १४ को कित्तागत विवरणहरू										
सि.नं.	जिल्ला	स्थानीय तह	साविक गा वि स	हालको वार्ड	साविक वार्ड	कित्ता नं.	कृषि क्षेत्र	बसोबास क्षेत्र	व्यवसायिक क्षेत्र	औद्योगिक क्षेत्र
८०११	गोरखा	गोरखा	देउराली	१४	९	९१८	१००	०	०	०
८०१२	गोरखा	गोरखा	देउराली	१४	९	९१९	१००	०	०	०
८०१३	गोरखा	गोरखा	देउराली	१४	९	९२०	१००	०	०	०
८०१४	गोरखा	गोरखा	देउराली	१४	९	९२१	०	१००	०	०
८०१५	गोरखा	गोरखा	देउराली	१४	९	९२२	०	१००	०	०
८०१६	गोरखा	गोरखा	देउराली	१४	९	९२३	०	१००	०	०
८०१७	गोरखा	गोरखा	देउराली	१४	९	९२४	०	१००	०	०
८०१८	गोरखा	गोरखा	देउराली	१४	९	९२५	०	१००	०	०
८०१९	गोरखा	गोरखा	देउराली	१४	९	९२७	१००	०	०	०
८०२०	गोरखा	गोरखा	देउराली	१४	९	९२८	०	१००	०	०
८०२१	गोरखा	गोरखा	देउराली	१४	९	९२९	०	१००	०	०
८०२२	गोरखा	गोरखा	देउराली	१४	९	९३०	०	१००	०	०
८०२३	गोरखा	गोरखा	देउराली	१४	९	९३१	०	१००	०	०
८०२४	गोरखा	गोरखा	देउराली	१४	९	९३२	०	१००	०	०
८०२५	गोरखा	गोरखा	देउराली	१४	९	९३३	०	१००	०	०
८०२६	गोरखा	गोरखा	देउराली	१४	९	९३४	०	१००	०	०
८०२७	गोरखा	गोरखा	देउराली	१४	९	९३५	१००	०	०	०
८०२८	गोरखा	गोरखा	देउराली	१४	९	९३६	१००	०	०	०
८०२९	गोरखा	गोरखा	देउराली	१४	९	९३७	१००	०	०	०
८०३०	गोरखा	गोरखा	देउराली	१४	९	९३८	९२	८	०	०
८०३१	गोरखा	गोरखा	देउराली	१४	९	९३९	१००	०	०	०
८०३२	गोरखा	गोरखा	देउराली	१४	९	९४०	१००	०	०	०
८०३३	गोरखा	गोरखा	देउराली	१४	९	९४७	१००	०	०	०
८०३४	गोरखा	गोरखा	देउराली	१४	९	९४९	१००	०	०	०
८०३५	गोरखा	गोरखा	देउराली	१४	९	९५०	१००	०	०	०
८०३६	गोरखा	गोरखा	देउराली	१४	९	९५१	१००	०	०	०
८०३७	गोरखा	गोरखा	देउराली	१४	९	९५२	१००	०	०	०
८०३८	गोरखा	गोरखा	देउराली	१४	९	९५३	१००	०	०	०
८०३९	गोरखा	गोरखा	देउराली	१४	९	९५४	१००	०	०	०
८०४०	गोरखा	गोरखा	देउराली	१४	९	९५५	०	१००	०	०



कृष्ण बहादुर राना मगर
नगर प्रमुख

गोरखा नगरपालिकाको भू-उपयोग क्षेत्र वर्गीकरण सम्बन्धी मापदण्ड तथा विवरणहरू-२०८२

गोरखा नगरपालिकाको साविक देउराली गा.वि.स. हाल वडा नं. १३ र १४ को कितागत विवरणहरू										
सि.नं.	जिल्ला	स्थानीय तह	साविक गा वि स	हालको वार्ड	साविक वार्ड	किता नं.	कृषि क्षेत्र	बसोबास क्षेत्र	व्यवसायिक क्षेत्र	औद्योगिक क्षेत्र
८०४१	गोरखा	गोरखा	देउराली	१४	९	९५६	०	१००	०	०
८०४२	गोरखा	गोरखा	देउराली	१४	९	९५७	०	१००	०	०
८०४३	गोरखा	गोरखा	देउराली	१४	९	९६०	१००	०	०	०
८०४४	गोरखा	गोरखा	देउराली	१४	९	९६१	१००	०	०	०
८०४५	गोरखा	गोरखा	देउराली	१४	९	९६३	०	१००	०	०
८०४६	गोरखा	गोरखा	देउराली	१४	९	९६४	०	१००	०	०
८०४७	गोरखा	गोरखा	देउराली	१४	९	९६५	०	१००	०	०
८०४८	गोरखा	गोरखा	देउराली	१४	९	९६६	०	१००	०	०
८०४९	गोरखा	गोरखा	देउराली	१४	९	९६७	१००	०	०	०
८०५०	गोरखा	गोरखा	देउराली	१४	९	९६८	०	१००	०	०
८०५१	गोरखा	गोरखा	देउराली	१४	९	९६९	०	१००	०	०
८०५२	गोरखा	गोरखा	देउराली	१४	९	९७०	०	१००	०	०
८०५३	गोरखा	गोरखा	देउराली	१४	९	९७१	०	१००	०	०
८०५४	गोरखा	गोरखा	देउराली	१४	९	९७४	०	१००	०	०
८०५५	गोरखा	गोरखा	देउराली	१४	९	९७५	०	१००	०	०
८०५६	गोरखा	गोरखा	देउराली	१४	९	९७७	०	१००	०	०
८०५७	गोरखा	गोरखा	देउराली	१४	९	९७८	१००	०	०	०
८०५८	गोरखा	गोरखा	देउराली	१४	९	९७९	१००	०	०	०
८०५९	गोरखा	गोरखा	देउराली	१४	९	९८०	१००	०	०	०
८०६०	गोरखा	गोरखा	देउराली	१४	९	९८१	१००	०	०	०
८०६१	गोरखा	गोरखा	देउराली	१४	९	९८२	०	१००	०	०
८०६२	गोरखा	गोरखा	देउराली	१४	९	९८३	०	१००	०	०
८०६३	गोरखा	गोरखा	देउराली	१४	९	९८४	०	१००	०	०
८०६४	गोरखा	गोरखा	देउराली	१४	९	९८५	१००	०	०	०
८०६५	गोरखा	गोरखा	देउराली	१४	९	९८६	१००	०	०	०
८०६६	गोरखा	गोरखा	देउराली	१४	९	९८७	१००	०	०	०
८०६७	गोरखा	गोरखा	देउराली	१४	९	९८८	१००	०	०	०
८०६८	गोरखा	गोरखा	देउराली	१४	९	९८९	१००	०	०	०
८०६९	गोरखा	गोरखा	देउराली	१४	९	९९१	०	१००	०	०
८०७०	गोरखा	गोरखा	देउराली	१४	९	९९४	१००	०	०	०



कृष्ण बहादुर राना मगर
नगर प्रमुख

गोरखा नगरपालिकाको भू-उपयोग क्षेत्र वर्गीकरण सम्बन्धी मापदण्ड तथा विवरणहरू- २०८२

गोरखा नगरपालिकाको साविक देउराली गा.वि.स. हाल वडा नं. १३ र १४ को कितागत विवरणहरू										
सि.नं.	जिल्ला	स्थानीय तह	साविक गा वि स	हालको वार्ड	साविक वार्ड	किता नं.	कृषि क्षेत्र	बसोबास क्षेत्र	व्यवसायिक क्षेत्र	औद्योगिक क्षेत्र
८०७१	गोरखा	गोरखा	देउराली	१४	९	९९५	१००	०	०	०
८०७२	गोरखा	गोरखा	देउराली	१४	९	९९६	०	१००	०	०
८०७३	गोरखा	गोरखा	देउराली	१४	९	९९७	९५	५	०	०
८०७४	गोरखा	गोरखा	देउराली	१४	९	९९८	१००	०	०	०
८०७५	गोरखा	गोरखा	देउराली	१४	९	९९९	१००	०	०	०
८०७६	गोरखा	गोरखा	देउराली	१४	९	१०००	१००	०	०	०
८०७७	गोरखा	गोरखा	देउराली	१४	९	१००१	१००	०	०	०
८०७८	गोरखा	गोरखा	देउराली	१४	९	१००२	१००	०	०	०
८०७९	गोरखा	गोरखा	देउराली	१४	९	१००३	१००	०	०	०
८०८०	गोरखा	गोरखा	देउराली	१४	९	१००४	०	१००	०	०
८०८१	गोरखा	गोरखा	देउराली	१४	९	१००५	०	१००	०	०
८०८२	गोरखा	गोरखा	देउराली	१४	९	१००६	०	१००	०	०
८०८३	गोरखा	गोरखा	देउराली	१४	९	१००७	०	१००	०	०
८०८४	गोरखा	गोरखा	देउराली	१४	९	१००८	०	१००	०	०
८०८५	गोरखा	गोरखा	देउराली	१४	९	१००९	०	१००	०	०
८०८६	गोरखा	गोरखा	देउराली	१४	९	१०१२	०	१००	०	०
८०८७	गोरखा	गोरखा	देउराली	१४	९	१०१३	०	१००	०	०
८०८८	गोरखा	गोरखा	देउराली	१४	९	१०१९	१००	०	०	०
८०८९	गोरखा	गोरखा	देउराली	१४	९	१०२०	१००	०	०	०
८०९०	गोरखा	गोरखा	देउराली	१४	९	१०२५	०	१००	०	०
८०९१	गोरखा	गोरखा	देउराली	१४	९	१०२६	९७	३	०	०
८०९२	गोरखा	गोरखा	देउराली	१४	९	१०२७	०	१००	०	०
८०९३	गोरखा	गोरखा	देउराली	१४	९	१०२८	०	१००	०	०
८०९४	गोरखा	गोरखा	देउराली	१४	९	१०२९	०	१००	०	०
८०९५	गोरखा	गोरखा	देउराली	१४	९	१०३०	०	१००	०	०
८०९६	गोरखा	गोरखा	देउराली	१४	९	१०३१	०	१००	०	०
८०९७	गोरखा	गोरखा	देउराली	१४	९	१०३२	०	१००	०	०
८०९८	गोरखा	गोरखा	देउराली	१४	९	१०३३	८९	११	०	०
८०९९	गोरखा	गोरखा	देउराली	१४	९	१०३४	०	१००	०	०
८१००	गोरखा	गोरखा	देउराली	१४	९	१०३५	१००	०	०	०



कृष्ण बहादुर राना मगर
नगर प्रमुख

गोरखा नगरपालिकाको भू-उपयोग क्षेत्र वर्गीकरण सम्बन्धी मापदण्ड तथा विवरणहरू- २०८२

गोरखा नगरपालिकाको साविक देउराली गा.वि.स. हाल वडा नं. १३ र १४ को कित्तागत विवरणहरू										
सि.नं.	जिल्ला	स्थानीय तह	साविक गा वि स	हालको वार्ड	साविक वार्ड	कित्ता नं.	कृषि क्षेत्र	बसोबास क्षेत्र	व्यवसायिक क्षेत्र	औद्योगिक क्षेत्र
८१०१	गोरखा	गोरखा	देउराली	१४	९	१०३६	१००	०	०	०
८१०२	गोरखा	गोरखा	देउराली	१४	९	१०३७	१००	०	०	०
८१०३	गोरखा	गोरखा	देउराली	१४	९	१०३८	१००	०	०	०
८१०४	गोरखा	गोरखा	देउराली	१४	९	१०३९	१००	०	०	०
८१०५	गोरखा	गोरखा	देउराली	१४	९	१०४०	०	१००	०	०
८१०६	गोरखा	गोरखा	देउराली	१४	९	१०४१	०	१००	०	०
८१०७	गोरखा	गोरखा	देउराली	१४	९	१०४२	०	१००	०	०
८१०८	गोरखा	गोरखा	देउराली	१४	९	१०४३	०	१००	०	०
८१०९	गोरखा	गोरखा	देउराली	१४	९	१०४४	१००	०	०	०
८११०	गोरखा	गोरखा	देउराली	१४	९	१०४५	१००	०	०	०
८१११	गोरखा	गोरखा	देउराली	१४	९	१०४६	०	१००	०	०
८११२	गोरखा	गोरखा	देउराली	१४	९	१०४७	७९	२१	०	०
८११३	गोरखा	गोरखा	देउराली	१४	९	१०४८	१००	०	०	०
८११४	गोरखा	गोरखा	देउराली	१४	९	१०४९	१००	०	०	०
८११५	गोरखा	गोरखा	देउराली	१४	९	१०५०	१००	०	०	०
८११६	गोरखा	गोरखा	देउराली	१४	९	१०५१	१००	०	०	०
८११७	गोरखा	गोरखा	देउराली	१४	९	१०५२	०	१००	०	०
८११८	गोरखा	गोरखा	देउराली	१४	९	१०५३	०	१००	०	०



कृष्ण बहादुर राना मगर
नगर प्रमुख