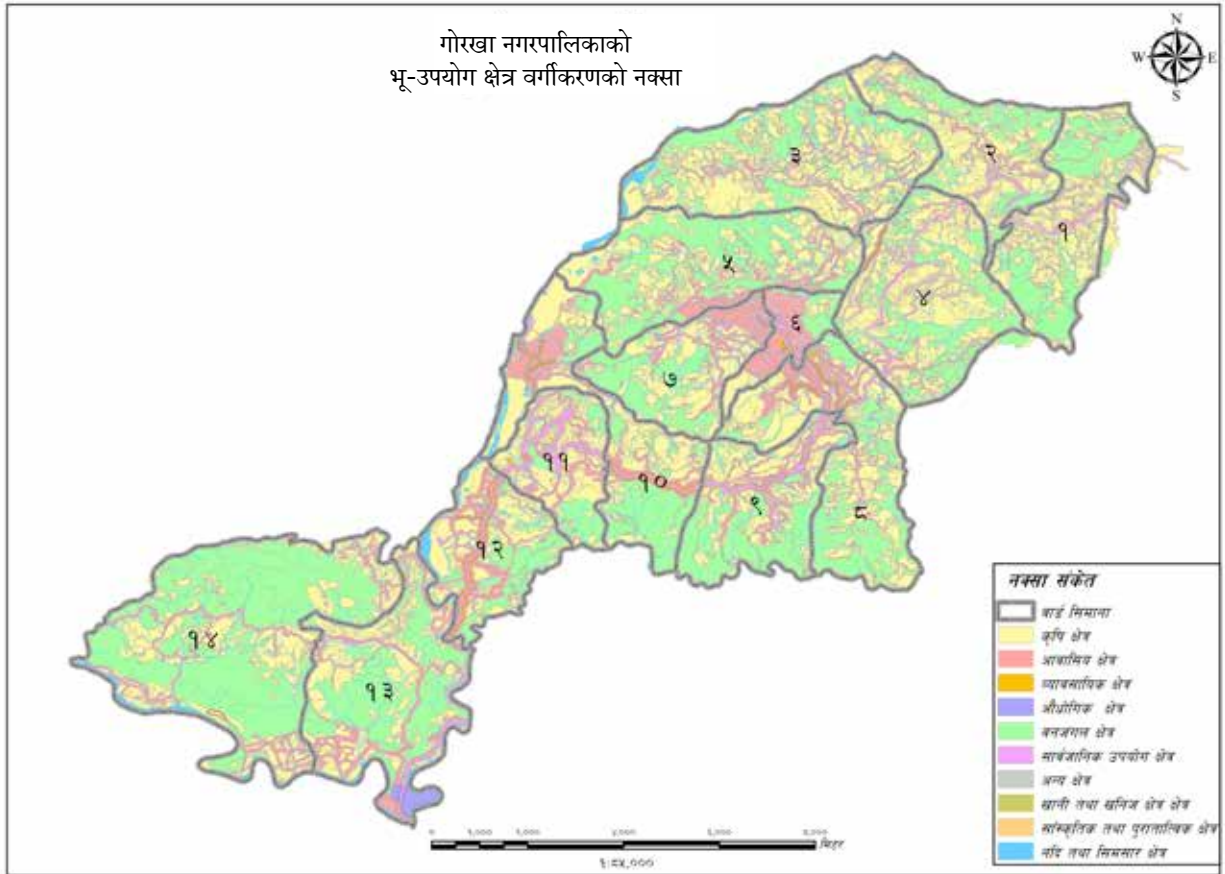




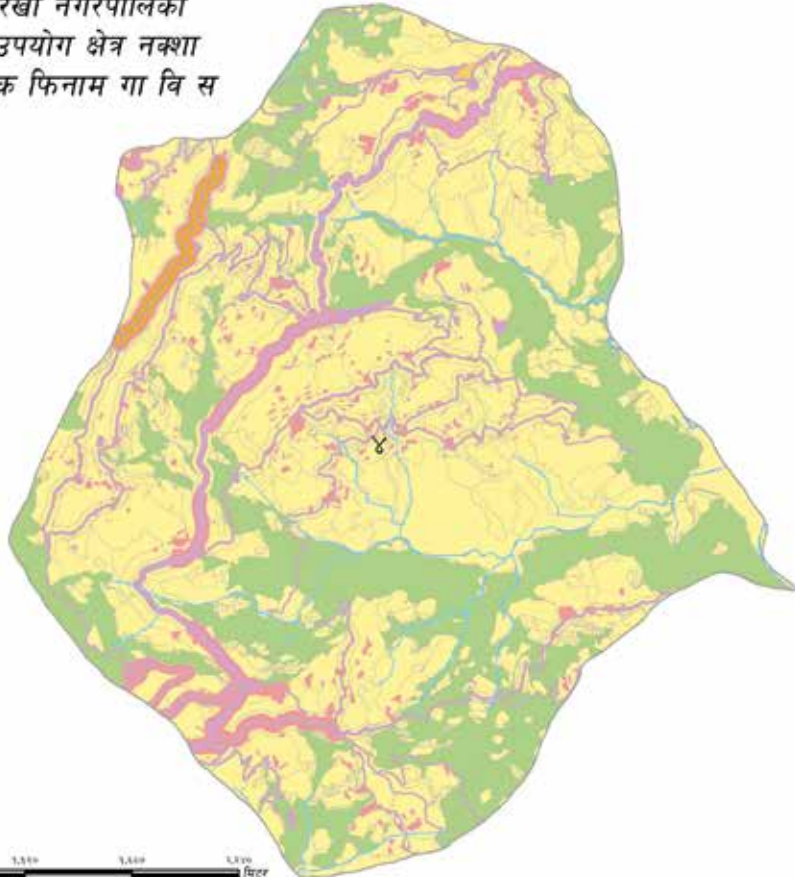
गोरखा नगरपालिका
नगर कार्यपालिकाको कार्यालय
डुम्रीडाँडा, गोरखा
गण्डकी प्रदेश, नेपाल



गोरखा नगरपालिकाको भू-उपयोग क्षेत्र वर्गीकरण सम्बन्धी मापदण्ड तथा विवरणहरू- २०८२

स्वीकृत मिति :- २०८२।११।२८

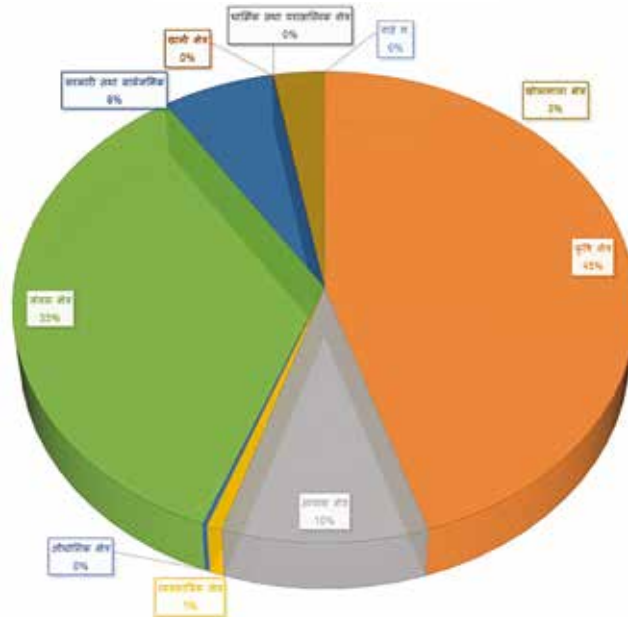
गोरखा नगरपालिका
भू-उपयोग क्षेत्र नक्शा
साविक फिनाम गा वि स



नक्सा संकेत

| | |
|--|------------------------------------|
| | गाउँ विभागा |
| | कृषि क्षेत्र |
| | आवासिय क्षेत्र |
| | व्यावसायिक क्षेत्र |
| | औद्योगिक क्षेत्र |
| | वनजंगल क्षेत्र |
| | सार्वजनिक उपयोग क्षेत्र |
| | अन्य क्षेत्र |
| | खानी तथा खनिज क्षेत्र क्षेत्र |
| | सांस्कृतिक तथा पुरातात्विक क्षेत्र |
| | नदि तथा सिमसार क्षेत्र |

गोरखा नगरपालिकाको भू-उपयोग क्षेत्र वर्गीकरणको नक्सा





गोरखा नगरपालिका
नगर कार्यपालिकाको कार्यालय
डुम्रीडाँडा, गोरखा
गण्डकी प्रदेश, नेपाल
नगरसभा सदस्यहरुको विवरण



| क्र स | सभा सदस्यको नाम थर | पद | ठेगाना | सम्पर्क नं. |
|-------|-------------------------------|-------------------|-----------------|-------------|
| १ | श्री कृष्ण बहादुर राना मगर | नगर प्रमुख | गोरखा नगरपालिका | ९८५६०४०११२ |
| २ | श्री मसली माया थोकर | नगर उपप्रमुख | गोरखा नगरपालिका | ९८५६०७०३६३ |
| ३ | श्री हिकमत बहादुर कुँवर | वडा अध्यक्ष | गोरखा नपा १ | ९८४६७८३१०८ |
| ४ | श्री रहम तुल्ला मिया | वडा अध्यक्ष | गोरखा नपा २ | ९८५६०४०३३३ |
| ५ | श्री चुल बहादुर कुँवर | वडा अध्यक्ष | गोरखा नपा ३ | ९८४६०७५४९९ |
| ६ | श्री लाल प्रसाद भट्टराई | वडा अध्यक्ष | गोरखा नपा ४ | ९८४६१२७१४६ |
| ७ | श्री बिष्णु राना | वडा अध्यक्ष | गोरखा नपा ५ | ९८५६०२४६२९ |
| ८ | श्री राजेन्द्र कुमार जोशी | वडा अध्यक्ष | गोरखा नपा ६ | ९८४६०५६०८२ |
| ९ | श्री विष्णु प्रसाद श्रेष्ठ | वडा अध्यक्ष | गोरखा नपा ७ | ९८५६०४०१२९ |
| १० | श्री ऋषिराम खत्री | वडा अध्यक्ष | गोरखा नपा ८ | ९८५६०४२७३७ |
| ११ | श्री कुल बहादुर कुँवर | वडा अध्यक्ष | गोरखा नपा ९ | ९८५६०४०७१७ |
| १२ | श्री प्रदिप कुँवर | वडा अध्यक्ष | गोरखा नपा १० | ९८५६०४०७४७ |
| १३ | श्री राम बहादुर खड्का | वडा अध्यक्ष | गोरखा नपा ११ | ९८४६०९८३३० |
| १४ | श्री डिल बहादुर थापा | वडा अध्यक्ष | गोरखा नपा १२ | ९८५६०४००३३ |
| १५ | श्री मित्र कुमारी परियार | वडा अध्यक्ष | गोरखा नपा १३ | ९८५६०४१५९९ |
| १६ | श्री गोपाल बहादुर थापा | वडा अध्यक्ष | गोरखा नपा १४ | ९८२९११०५१२ |
| १७ | श्री रन्जिता श्रेष्ठ | कार्यपालिका सदस्य | गोरखा नपा ६ | ९८५६०७७७९७ |
| १८ | श्री सावित्रा थापा पुलामी | कार्यपालिका सदस्य | गोरखा नपा १० | ९८५६०६५६०० |
| १९ | श्री कमला भट्ट | कार्यपालिका सदस्य | गोरखा नपा १ | ९८४५४८६००० |
| २० | श्री अप्सरा नेपाली रेग्मी | कार्यपालिका सदस्य | गोरखा नपा ११ | ९८१६६८८१०९ |
| २१ | श्री पम्फा गान्धारी | कार्यपालिका सदस्य | गोरखा नपा ७ | ९८४६५७०३८४ |
| २२ | श्री सीता मग्राती अछामी | कार्यपालिका सदस्य | गोरखा नपा ५ | ९८०६७८८०५३ |
| २३ | श्री पवित्रा वि. क. | कार्यपालिका सदस्य | गोरखा नपा १४ | ९८४६९७५९९५ |
| २४ | श्री राम बहादुर रम्तेल | कार्यपालिका सदस्य | गोरखा नपा ७ | ९८४६०५६३७९ |
| २५ | श्री टोप बहादुर भट्ट क्षेत्री | नगर सभा सदस्य | गोरखा नपा १ | ९८६२१४९३३७ |
| २६ | श्री ठाकुर प्रसाद भट्ट | नगर सभा सदस्य | गोरखा नपा १ | ९८१६१२१३०३ |
| २७ | श्री सिर्जना नेपाली | नगर सभा सदस्य | गोरखा नपा १ | ९८०६७३६२४९ |
| २८ | श्री रञ्जिता थापा मगर | नगर सभा सदस्य | गोरखा नपा २ | ९८४६१८८९४४ |
| २९ | श्री तारा देवी वि. क. | नगर सभा सदस्य | गोरखा नपा २ | ९८४६५४३०८८ |
| ३० | श्री कृष्ण कुमार श्रेष्ठ | नगर सभा सदस्य | गोरखा नपा २ | ९८४६३७७३५७ |
| ३१ | श्री तिलक बहादुर बानियाँ | नगर सभा सदस्य | गोरखा नपा २ | ९८४६२५१७९६ |
| ३२ | श्री शोभा रोका उपरकोटी | नगर सभा सदस्य | गोरखा नपा ३ | ९८२९१५८८२८ |
| ३३ | श्री बबुल राना मगर | नगर सभा सदस्य | गोरखा नपा ३ | ९८४६९४४१३७ |
| ३४ | श्री ईच्छा थापा | नगर सभा सदस्य | गोरखा नपा ३ | ९८४३१०३६१५ |
| ३५ | श्री अञ्जना देवकोटा खनाल | नगर सभा सदस्य | गोरखा नपा ३ | ९८४६८६६९८२ |



कृष्ण बहादुर राना मगर
नगर प्रमुख

गोरखा नगरपालिकाको भू-उपयोग क्षेत्र वर्गीकरण सम्बन्धी मापदण्ड तथा विवरणहरू- २०८२

| | | | | |
|----|-----------------------------|---------------|--------------|------------|
| ३६ | श्री मोहम्मद जमिल मियाँ | नगर सभा सदस्य | गोरखा नपा ४ | ९८५६०७५२१२ |
| ३७ | श्री निशा रोका | नगर सभा सदस्य | गोरखा नपा ४ | ९८१११०५१५४ |
| ३८ | श्री सीता बानियाँ | नगर सभा सदस्य | गोरखा नपा ४ | ९८४६३७९२९६ |
| ३९ | श्री अलि अस्पर मियाँ | नगर सभा सदस्य | गोरखा नपा ४ | ९८६७९१३४८६ |
| ४० | श्री लोक बहादुर थापा मगर | नगर सभा सदस्य | गोरखा नपा ५ | ९८४५३८६६३९ |
| ४१ | श्री हरिराम पोखरेल | नगर सभा सदस्य | गोरखा नपा ५ | ९८४६५७००८६ |
| ४२ | श्री सावित्रा शर्मा भट्टराई | नगर सभा सदस्य | गोरखा नपा ५ | ९८४६८१९८३५ |
| ४३ | श्री शितल काजी मास्के | नगर सभा सदस्य | गोरखा नपा ६ | ९८५६०२३५८० |
| ४४ | श्री मिलन राना मगर | नगर सभा सदस्य | गोरखा नपा ६ | ९८०१०७९१४० |
| ४५ | श्री मनिषा परियार | नगर सभा सदस्य | गोरखा नपा ६ | ९८४६६१७२०३ |
| ४६ | श्री खड्ग प्रसाद श्रेष्ठ | नगर सभा सदस्य | गोरखा नपा ७ | ९८२११९८९०७ |
| ४७ | श्री सरस्वती गुरुङ्ग | नगर सभा सदस्य | गोरखा नपा ७ | ९८४६२५२७९४ |
| ४८ | श्री केदार बहादुर थापा | नगर सभा सदस्य | गोरखा नपा ७ | ९८४६१२५६६७ |
| ४९ | श्री विवा अछामी रोका | नगर सभा सदस्य | गोरखा नपा ७ | ९८४६०७५०९८ |
| ५० | श्री सानु माया उपरकोटी | नगर सभा सदस्य | गोरखा नपा ८ | ९८१३४४२५७२ |
| ५१ | श्री अनिल राना मगर | नगर सभा सदस्य | गोरखा नपा ८ | ९८४६३७८७५५ |
| ५२ | श्री पम्फा बस्नेत | नगर सभा सदस्य | गोरखा नपा ८ | ९८४६१८९८०४ |
| ५३ | श्री ज्ञान बहादुर कुँवर | नगर सभा सदस्य | गोरखा नपा ८ | ९८४६१२५१५३ |
| ५४ | श्री पदम कुमारी श्रेष्ठ | नगर सभा सदस्य | गोरखा नपा ९ | ९८४६४५४७०८ |
| ५५ | श्री बेली माया सिर्मल | नगर सभा सदस्य | गोरखा नपा ९ | ९८१५१११११० |
| ५६ | श्री देवेन्द्र बस्नेत | नगर सभा सदस्य | गोरखा नपा ९ | ९८४६४५९३९६ |
| ५७ | श्री ज्ञानु राना | नगर सभा सदस्य | गोरखा नपा १० | ९८४६२९०८९० |
| ५८ | श्री गोकर्ण बहादुर थापा | नगर सभा सदस्य | गोरखा नपा १० | ९८५६०४०९७३ |
| ५९ | श्री लक्ष्मी कोइराला | नगर सभा सदस्य | गोरखा नपा १० | ९८२४१६६८४३ |
| ६० | श्री विमला थापा मगर | नगर सभा सदस्य | गोरखा नपा ११ | ९८१११७५१२९ |
| ६१ | श्री रेन कुमार थापा मगर | नगर सभा सदस्य | गोरखा नपा ११ | ९८२७१००६२३ |
| ६२ | श्री जिर सिं तामाङ | नगर सभा सदस्य | गोरखा नपा ११ | ९८५६०४०५७५ |
| ६३ | श्री चोवनाथ संग्रौला | नगर सभा सदस्य | गोरखा नपा १२ | ९८४६२१६०१७ |
| ६४ | श्री ईश्वर बहादुर कुमाल | नगर सभा सदस्य | गोरखा नपा १२ | ९८४६७६८८८२ |
| ६५ | श्री देवी कुमाल | नगर सभा सदस्य | गोरखा नपा १२ | ९८२७१०४८२९ |
| ६६ | श्री भगवती परियार | नगर सभा सदस्य | गोरखा नपा १२ | ९८१३४१९९७३ |
| ६७ | श्री शिव बहादुर मगर | नगर सभा सदस्य | गोरखा नपा १३ | ९८४६०९७७११ |
| ६८ | श्री गिता कार्की | नगर सभा सदस्य | गोरखा नपा १३ | ९८४६२१६०१२ |
| ६९ | श्री कृष्ण प्रसाद कारखेती | नगर सभा सदस्य | गोरखा नपा १३ | ९८४६४३०३९५ |
| ७० | श्री काली माया वि. क. | नगर सभा सदस्य | गोरखा नपा १३ | ९८०६६०४६१८ |
| ७१ | श्री हिरा पन्थ | नगर सभा सदस्य | गोरखा नपा १४ | ९८४६००९७२३ |
| ७२ | श्री एच बहादुर थापा | नगर सभा सदस्य | गोरखा नपा १४ | ९८१४१४९८३६ |
| ७३ | श्री प्रमोद थापा मगर | नगर सभा सदस्य | गोरखा नपा १४ | ९८१५१४१५९७ |
| ७४ | श्री निर्मला सुनार | नगर सभा सदस्य | गोरखा नपा १४ | ९८४५४३५९४१ |



कृष्ण बहादुर राना मगर
नगर प्रमुख



गोरखा नगरपालिका
नगर कार्यपालिकाको कार्यालय
डुम्रीडाँडा, गोरखा
गण्डकी प्रदेश, नेपाल



भूउपयोग क्षेत्र वर्गीकरण सम्बन्धी मापदण्ड तथा आधार – २०८०

स्वीकृत मिति: २०८०।१०।२८

भूउपयोग ऐन, २०७६ तथा भूउपयोग नियमावली, २०७९ बमोजिमको मापदण्ड तथा आधारहरूका अतिरिक्त र उपयुक्त देहाय अनुसार गोरखा नगरपालिका क्षेत्र भित्रका जग्गाको भूउपयोग वर्गीकरण गर्ने :-

क) कृषि क्षेत्र

१. अन्नवाली, दलहन, तेलहन, नगदेवाली लगायतको खेतीपातीमा उपयोग भैरहेको जग्गा,
२. फलफूल बगैँचा वा नर्सरी, तरकारी, सागपात, व्यवसायिक फूलको खेती सो को नर्सरी लगायतको जग्गा
३. पशुपंक्षी पालन तथा सोको आहारको लागि प्रयोग हुने दाना, घाँस, वा बनस्पती उत्पादन लगायतको लागि उपयोग भएको जग्गा ।
४. सरकारी वा सार्वजनिक वन क्षेत्र बाहेकको आवादी क्षेत्रभित्र भएका खरबारी, घाँसे मैदान, चरन क्षेत्र तथा रुख भाडी भएको जग्गा
५. निजी जग्गामा बन पैदावर वा जडिबुटी उत्पादन गर्ने उद्देश्यले हुर्काईएका बनस्पती वा जडिबुटी भएको जग्गा
६. निजी वा सरकारी सार्वजनिक जग्गामा कृत्रिम पोखरी बनाई माछापालन गरिएको जग्गा ।
७. कृषि उत्पादनको रेखदेख गर्न, भण्डार गर्न, सुकाउन तथा प्रशोधन गर्न वा पशुपालनको लागि प्रयोग भएको कुनै पनि भौतिक संरचना, घर, टहरा, आदि भएको जग्गा ।
८. खनजोत गरी खेती गाउन तयार गरिएको जग्गा वा खेती लगाउन उपयुक्त हुनसक्ने आवाद लायक पर्ती वा बाँझो जग्गा
९. बसोबास, व्यावसायिक क्षेत्र वा अन्य उपयोग भएको क्षेत्रसँग जोडिएको भएता पनि कित्ताको क्षेत्रफल ५००० बर्ग मिटर भन्दा बढी भई खेती गरिएको वा खनजोत गरिएको पर्ती बाँझो जग्गा ।
१०. एकै स्थानमा विभिन्न कित्ताहरू जोडिएर एक हेक्टर वा सो भन्दा बढी क्षेत्रफलमा खेती गरिएका वा खनजोत गरिएका पर्ती बाँझो खेतीयोग्य जग्गा ।

ख) आवासीय क्षेत्र-

- कृषि उपजको रेखदेख, भण्डारण तथा प्रशोधन, पशुपालन, वा उद्योग कलकारखाना संचालनको प्रयोजन बाहेक नागरिक आवासको रूपमा प्रयोग भएको भवन, घर, टहरा वा सो भएको जग्गा ।
- व्यक्तिगत घर र सोसँग जोडिएका बगैँचा, ग्यारेज, आँगन र सो प्रयोजनको लागि प्रयोग हुने व्यक्तिगत बाटो आदि रहेको जग्गा ।
- एक भन्दा धेरै परिवारहरू बस्ने विकसित अपार्टमेन्ट, बहुतले भवन वा आवासीय फ्ल्याट रहेको जग्गा र सो प्रयोजनको लागि छुट्याईएको बाटो, सामूहिक ग्यारेज, पार्किङ स्थल, बगैँचा, चौर, मनोरञ्जनस्थल लगायत रहेको जग्गा
- ग्रामीण क्षेत्रमा बनेको घर, आँगन, चोक, घरसंगै रहेको गोठ, चर्पी, करेसाबारी, धन्सार, बगैँचा आदिले चर्चेको जग्गा,
- बसोबासको लागि आवश्यक आधारभूत भौतिक पूर्वाधार, सडक, विद्युत, खानेपानी, वा ढल निकास लगायतको व्यवस्था भएको क्षेत्रमा रहेको १०० बर्ग मिटर भन्दा साना कित्ताका जग्गा ।

ग) व्यवसायिक क्षेत्र-

- सामूहिक रूपमा बस्तु वा सेवाको खरिद विक्रि हुने स्थल रहेको घरजग्गा तथा सो प्रयोजनको लागि छुट्याईएको जग्गा,
- विभिन्न किसिमका व्यापारिक, व्यावसायिक र मनोरञ्जनस्थल रहेको क्षेत्र तथा सो प्रयोजनको लागि उपयोग भएको घर रहेको जग्गा वा सो प्रयोजनको लागि छुट्याईएको जग्गा, निजी क्षेत्रबाट सञ्चालन गरिएको शिक्षा, स्वास्थ्य, संचार, लगायत सेवा उपलब्ध गराउने स्थल सो को लागि प्रयोग भएको घर र घरले चर्चेको जग्गा
- कुनै बस्तु, यन्त्र उपकरण मर्मत संभार वा सफा गरिने स्थल वा भण्डारण गरिएको स्थल वा सो प्रयोजनका लागि प्रयोग भएको घर र घरले चर्चेको जग्गा ।
- कुनै व्यवसायिक क्रियाकलाप संचालन नभएको भए तापनि सो को पूर्वाधार समेत उपलब्ध भएको र घर वा जग्गा रहेको स्थानबाट १०० मिटर अर्धव्यासमा करिब पचास व्यवसायिक रहेको स्थल, सोको लागि प्रयोग भएको घर र तिनले चर्चेको जग्गा
- सरकारी, सार्वजनिक वा निजी क्षेत्र समेतले सेवा प्रदान गर्न स्थापना गरेको कार्यालय, तथा तिनले चर्चेको जग्गा (जस्तै: हाल चलन चल्तीमा उपयोग भईरहेका पसल, बैंक बित्तिय संस्था, होटेल, रेष्टुरेन्ट, हाटबजार लाग्ने स्थल, चमेना गृह, खाजा घर, व्यावसायिक प्रयोजनका लागि उपयोग गर्ने स्टोरेज क्षेत्र, सेवा प्रदान गर्ने सरकारी तथा निजी जग्गा, सरकारी र निजी क्षेत्रबाट सञ्चालित अस्पताल, बिद्यालय, क्याम्पस, नर्सिङ होम, पोलिक्लिनिक, पोलिटेक्निकल, रेडियो तथा टेलिभिजन ब्रोडकास्टिङ संस्था, ईन्टरनेट सेवा प्रदायक संस्था वा भविष्यमा निर्माणको लागि छुट्याईएको जग्गा, पर्यटकीय गतिविधिमा उपयोग भईरहेको क्षेत्रले चर्चेको जग्गा ।



कृष्ण बहादुर राना मगर
नगर प्रमुख

घ) औद्योगिक क्षेत्र-

- कुनै बस्तु वा कच्चा पदार्थ उत्पादन गर्ने स्थल, उद्योगबाट उत्पादित फोहोरजन्य पदार्थको बिसर्जन गर्ने जग्गा,
- खाद्य प्रशोधन, पेय पदार्थ उत्पादन गर्ने जग्गा, निर्माण सामग्री, काठजन्य उद्योग सञ्चालन गर्ने जग्गा,
- मेसिनरी औजार, यन्त्र उपकरण, सवारी साधन निर्माण स्थल तथा सो प्रयोजनको लागि छुट्याईएको जग्गा,
- कपडा, पोशाक, उत्पादन स्थल, वा सो प्रयोजनको जग्गा, कुनै उद्योग संचालन तथा रेखदेख गर्न आवश्यक घर, टहरा, वर्कसपले चर्चेको जग्गा तथा कच्चा पदार्थ भण्डारण स्थल, उद्योगबाट उत्पादित फोहोर जन्य पदार्थको बिसर्जन गर्ने प्रयोजनका लागि प्रयोग भएको जग्गा,
- नेपाल सरकारले घोषणा गरेका औद्योगिक क्षेत्र, विशेष आर्थिक क्षेत्र लगायत सो क्षेत्रले चर्चेको जग्गालाई **औद्योगिक क्षेत्रमा वर्गीकरण गर्ने** ।

ङ) खानी तथा खनिज क्षेत्र-

- खानी तथा खनिज जन्य पदार्थ स्थानिय तहबाट स्वीकृती प्राप्त गरी जमिनको सहतमा ढुंगा, गिट्टी, बालुवा उत्खनन गर्ने, जमीन मुनि फलाम, जस्ता, तामा समेत विभिन्न खानी भएको क्षेत्र,
- खानी वा खनिज पदार्थ उत्खनन भई रहेको वा भईसकेको र हाल खाली रहेको वा फेला परेको क्षेत्रलाई खानी तथा खनिज क्षेत्रमा वर्गीकरण गर्ने ।

च) बन क्षेत्र-

- पूर्ण वा आंशिक रूपले रुख तथा बनस्पतीले ढाकिएको जग्गा
- सरकारी, सामुदायिक, कबुलियती, धार्मिक बन जंगल भएको जग्गा,
- रुख तथा बनस्पती वृक्षारोपण गरिएका सरकारी वा सार्वजनिक जग्गा,
- रुख तथा बनस्पती नभएता पनि अन्य प्रयोजनको रूपमा वर्गीकरण नभएको भाडि, बुट्यान आदि भएको जग्गा । प्राकृतिक चरनको जग्गा ।
- पानीको मुहानलाई संरक्षण गर्न हुर्काईएका वा जोगाईएका रुख तथा बनस्पतीले ढाकेको सरकारी वा सार्वजनिक जग्गा ।
- नदी उकासबाट प्राप्त गरी निजी जग्गा बाहेकका बन क्षेत्रका लागि तोकिएका जग्गा,
- प्रचलित कानून बमोजिम बन क्षेत्र जनिएको जग्गा
- सामुदायिक बन, जंगल, बुटेन र हाल कायम भएका सबै किसिमका बन पैदावर क्षेत्र (निजी जग्गामा भएको बाहेक) लाई बन क्षेत्रमा वर्गीकरण गर्ने ।

छ) नदी, खोला, ताल, सिमसार क्षेत्र-

- साबिकको तथा हाल उपयोगमा रहेका प्राकृतिक नदीनाला, ताल, तलैया, पोखरी (व्यक्तिको निजी पोखरी बाहेक)
- नदी, खोलानाला तथा सोको जल प्रवाहको क्षेत्र, किनारा, डिल र बगर,
- नहर तथा सोको डिल,
- प्राकृतिक ताल, पोखरी तथा सोको डिल,
- साविक नदी वा खोला बगेको र हाल नदी, खोला उकास भई बगर वा ढुङ्ग्यान कायम भएको क्षेत्र,
- बग्ने पानी नभए पनि पानी जमेको वा जम्ने सम्भावना भएको क्षेत्र लगायतका पानीजन्य उपयोगको क्षेत्रलाई नदी, खोला, ताल, सिमसार क्षेत्रमा वर्गीकरण गर्ने ।

ज) सार्वजनिक उपयोगको क्षेत्र-

- सार्वजनिक आवागमन, यातायात पूर्वाधार (जस्तै: बसपार्क, ट्याक्सी/कार पार्क, सडक पेटी, सडक, बाटो, पुल, हेलीप्याड) तथा सामुदायिक प्रयोजनका लागि उपयोग हुने क्षेत्रले ओगटेको जग्गा
- शहरी क्षेत्रमा खुला हरित क्षेत्र बगैँचा, चौर, पार्क, पिकनिक स्पट, खेल पूर्वाधार तथा मैदान, चिडियाखाना, मनोरञ्जन स्थल, फाँट, हाटबाजार लाग्ने स्थल, चौतारा, टुडिखेल, अन्त्यष्टि स्थल, फोहोर व्यवस्थापन स्थल लगायत सो ले चर्चेको जग्गा,
- सार्वजनिक आवागमन हुने प्राकृतिक वा मानव निर्मित सम्पदा वा पूर्वाधार रहेको स्थल र सो ले चर्चेको जग्गा,
- सरकारी सार्वजनिक र सामुदायिक विद्यालय, विश्वविद्यालय लगायत शिक्षण संस्थाले चर्चेको जग्गालाई सार्वजनिक उपयोग क्षेत्रमा वर्गीकरण गर्ने ।

झ) सांस्कृतिक तथा पुरातात्विक महत्वको क्षेत्र-

- विभिन्न समुदायले धार्मिक, सांस्कृतिक वा परम्परागत रूपमा पुजा, अर्चना वा उपासना गर्ने स्थलहरू जस्तै हाल उपयोगमा रहेका मठ, मन्दिर, मस्जिद, कब्रिस्थान, इमामवाडा, इदगाह, सङ्ग्राहलय, गुम्बा, चर्च, गुफा लगायत धार्मिक क्षेत्रले चर्चेका जग्गा,
- विश्व सम्पदा सूचिमा रहेका, ऐतिहासिक धार्मिक सांस्कृतिक क्षेत्र,
- विभिन्न ऐतिहासिक दरवार, भवन, किल्ला, गढी स्तम्भ लगायतका ढाँचा निर्माण स्थल वा अन्य स्थल,
- नेपाल सरकारले पुरातात्विक महत्वको भनी परिभाषित गरेको वा संरक्षण गर्ने भनी तोकेका क्षेत्रलाई सांस्कृतिक तथा पुरातात्विक क्षेत्रमा वर्गीकरण गर्ने ।

ञ) अन्य क्षेत्र

११. माथि उल्लेखित विभिन्न क्षेत्रहरूमा नपरेका तथा छुट भएको जग्गालाई भू-उपयोग ऐन, २०७६ र भू-उपयोग नियमावली, २०७९ बमोजिम अन्य क्षेत्रमा वर्गीकरण गर्ने ।



(Signature)
 कृष्ण बहादुर राना मगर
 नगर प्रमुख

भूउपयोग ऐन, २०७६ को दफा ४ बमोजिम यस नगरपालिका क्षेत्र भित्रका जग्गालाई वडागत रुपमा तपशिल बमोजिम वर्गीकरण गरिएको छ ।

तपसिल:

नोट: सडक मापदण्डको लागि यस नगरपालिकाबाट स्वीकृत सडक मापदण्ड बमोजिमको विवरण सहित सबै वडाको सडकको नाम योजना पुस्तिकामा रहेको छ । त्यसलाई आधार मान्न सकिनेछ । यसमा वर्गीकरण गरिएका सम्पूर्ण जग्गाका क्षेत्रहरू कानूनले तोकिएको सडक मापदण्ड बाहेक मापन गरिनेछ ।

| स्थान | वडा नं. | व्यवसायिक र आवासीयक्षेत्र | कैफियत |
|--------|---------|---|--------|
| ताप्ले | १ | <p>ख) आवासीय क्षेत्र</p> <p>१. गोरखा घ्याम्पेसाल सडक छेउछाउको मुख्य बस्तीहरू आसपासको सडकको मापदण्ड बाहेकको ३० मिटर सम्मका जग्गाहरू</p> <p>२. हाल घर टहरा भएका ठाउँबाट १० मिटर वरपरका जग्गाहरू आवासीय र बाँकी क्षेत्र कृषि क्षेत्रमा वर्गीकरण गर्ने ।</p> <p>ग) पर्यटकीय क्षेत्र: दामगाडे डाँडा देखि ताप्ले कोट हुँदै थर्पु, अकला मन्दिर आसपासको जग्गाको क्षेत्र ।</p> <p>घ) सांस्कृतिक क्षेत्र: ताप्लेकोट, देवीस्थान, अकल मन्दिर, शिवालय मन्दिर, लाटीदेवी मन्दिर, दुर्गा मन्दिर, अगौता मन्दिर, छापथोक मन्दिर,</p> | |
| ताप्ले | २ | <p>ख) आवासीय क्षेत्र</p> <p>नारेश्वर निवेल ताकु खण्ड मोटर वाटो:</p> <p>१. शेर बहादुर श्रेष्ठको घरदेखि मसेल खोला, रामचन्द्र श्रेष्ठको घरसम्म सडक दायाँवायाँका २० मिटर आसपासका जग्गाहरू</p> <p>२. अस्लामी चोक देखि होम बहादुर उपरकोटीको घर सम्मको कच्ची मोटर वाटोको दाया वाया २० मिटर भित्रका जग्गाहरू</p> <p>थर्पु शिखर सडक खण्ड:</p> <p>३. निरमायाँको घरदेखि शिवलाल श्रेष्ठको घरसम्मको सडकको दायाँवायाँ १५ मिटर क्षेत्रका जग्गाहरू</p> <p>४. तल्लो कोखे देखि चालिसे चौतरासम्म सडकको दाया वायाँ १५ मिटर भित्रको जग्गाहरू</p> <p>५. वोहरा घुम्ती देखि आहाले भञ्ज्याङ्ग सम्म सडकको दायाँवायाँ १५ मिटर भित्रका जग्गाहरू</p> <p>६. आहाले भञ्ज्याङ्ग देखि गो.न.पा. १ को सिमानासम्म सडकको दायाँवायाँ १५ मिटर भित्रका जग्गाहरू</p> <p>पौवा ठूलोपधेरा सडक</p> <p>७. राम लालको घरबाट ठूलो पधेरा सम्मको दाया वाया १५ मिटर भित्रको जग्गाहरू</p> <p>कटुवालको घर डाडा गाउ सडक</p> <p>८. कटुवालको घरबाट डाडागाउ सडकको दाया वाया २० मिटर भित्रका जग्गाहरू</p> <p>आहाले भञ्ज्याङ्ग गौरी शंकर महादेव मन्दिर देवि थान सडक</p> <p>९. आहाले भञ्ज्याङ्ग मोड देखि गौरीशंकर मन्दिर सडकको दायाँ दाया वाया १५ मिटर भित्रको जग्गाहरू</p> <p>देउराली सडक खण्ड:</p> <p>१०. आहाले भञ्ज्याङ्ग देखि देउराली हुँदै माथिल्लो रोडसम्म १५ मिटर भित्रका दाया वायाको जग्गाहरू</p> <p>गोरखा आरुघाट सडक:</p> <p>११. काफल गैरी देखि वेद गैरासम्म सडक दायाँवाया व्यबसायिक क्षेत्र बाहिर थप १५ मिटर क्षेत्रका जग्गाहरू</p> <p>नेवार गाउ पधेरा देखि भिमसेन स्थान थर्पु कच्ची मोटर वाटो</p> <p>१२. नेवार गाउ बगैचा देखि भिमसेनस्थान हुँदै डाडा गाउ पानी ट्याङ्की सम्मको कच्ची सडक दायाँवायाँ १५मिटर भित्रका जग्गाहरू</p> <p>१३. बगैचा देखि तल्लो कोखे जाने वाटोको सडक मापदण्ड बाहेक १५ मिटर भित्रका जग्गाहरू</p> <p>१४. माथि उल्लेख भएका सडकहरू बाहेक हाल घर टहरा भएका ठाउँबाट १० मिटर वरपरका जग्गाहरू आवासीय र बाँकी क्षेत्र कृषि क्षेत्रमा वर्गीकरण गर्ने ।</p> | |



कृष्ण बहादुर राना मगर
नगर प्रमुख

| | | | |
|---------|---|---|--|
| नरेश्वर | ३ | <p>ख) आवासीय क्षेत्र</p> <ol style="list-style-type: none"> मानेपानी नरेश्वर देउराली पणनी चौतारा हुँदै गंगटे निवेल सडकको (मुख्य ठाउँहरू जस्तै: मानेपानी, जोगी आहाल, तल्लो आहाले, देउराली, पणनी चौतारा, होलसिंड) सडक मापदण्ड बाहेक दायँवायाँ २५ मिटर भित्रका जग्गाहरू खल्लुवोट काँडेपानी हुँदै बुढीखोला सडक आसपास २० मिटर भित्रका जग्गाहरू पहरेखोला कामीगाउँ हुँदै लप्से सडक आसपास २० मिटर भित्रका जग्गाहरू माथि उल्लेख भएका सडकहरू बाहेक हाल घर टहरा भएका ठाउँबाट १० मिटर वरपरका जग्गाहरू आवासीय र बाँकी क्षेत्र कृषि क्षेत्रमा वर्गीकरण गर्ने । | |
| फिनाम | ४ | <p>क) व्यवसायिक क्षेत्र</p> <ol style="list-style-type: none"> ढुंगागाढे मोड देखि घ्याम्पेसाल सडकको वडा न. को सिमानासम्म दायँ वायाँ २० मिटर सम्म व्यवसायिक तथा त्यस पछि ५० मिटर भित्रका जग्गाहरू आवासीयजग्गामा वर्गीकरण गर्ने बृन्दावन होटल देखि भिमसेनपार्क हुँदै समि चौतारा सडकको दायँवायाँ २० मिटर भित्रका जग्गाहरू व्यवसायिक जग्गा र त्यो भन्दा पछाडी ३० मिटर भित्र आवासीय क्षेत्रमा वर्गीकरण गर्ने वडा न. ८ को सिमाना देखि शहिद लखन गाउँपालिकाको सिमानासम्म सडकको २५ मिटर दायँवायाँका जग्गाहरू व्यवसायिक <p>ख) आवासीय क्षेत्र</p> <ol style="list-style-type: none"> वडा नं ४ को वडा कार्यालय देखि बेलस्वाँरा बारी पुछार बानियाँगाउँ हुँदै गरापानी सडक दायँवायाँ ३० मिटर भित्रका जग्गाहरू डेरागाउँ जोगीडाँडा हुँदै खेलकुद मैदानसम्म सडकको दायँवायाँ २० मिटर भित्रका जग्गाहरू व्यवसायिक गोरखा आरुघाट सडकबाट कुवापानी हुँदै भिमसेनपार्क जाने सडकको दायँवायाँ २० मिटर भित्रका जग्गाहरू बानियाँगाउँ देखि पुतली बँगेचा सडकको दायँवायाँ २५ मिटर भित्रका जग्गाहरू बज्र भैरव स्कुल देखि अवलटारी सडकको दायँवायाँ २० मिटर भित्रका जग्गाहरू बज्र भैरव स्कुल देखि रम्तेलगाउँ हुँदै बाघखोर सडकको दायँवायाँ २० मिटर भित्रका जग्गाहरू ढुंगागाढे देखि खोरथापे चौतारा सडकको दायँवायाँ २५ मिटर भित्रका जग्गाहरू हटिया देखि पन्थेस्वाँरा, कटुवाल गाउँ हुँदै भिमसेन पार्क जाने सडकको दायँवायाँ २५ मिटर भित्रका जग्गाहरू कसवापानी पाङ्गा भ्याल बाटो गरासम्म सडकको दायँवायाँ २० मिटर भित्रका जग्गाहरू डेरागाउँ हुँदै आरुस्वाँरा, मेलविसौनी जाने सडकको दायँवायाँ २० मिटर भित्रका जग्गाहरू ढुंगागाढे भगवतीथान ज्यादुल सडकको दायँवायाँ २० मिटर भित्रका जग्गाहरू | |
| वडा | ५ | <p>ख) आवासीय क्षेत्र</p> <ol style="list-style-type: none"> सतिपिपल चोक देखि गैरी कुवा हुँदै गोरखा दरबार जाने सडक दायँवायाँ वायाँ ५० मिटर सम्मका जग्गाहरू आवासीयक्षेत्र सतिपिपल चोकबाट मैदान हुँदै चिल्डेनपार्क सडक दायँवायाँ ३० मिटर भित्रका जग्गाहरू | |



कृष्ण बहादुर राना मगर
नगर प्रमुख

| | | | |
|-----|---|---|--|
| | | <ol style="list-style-type: none"> ३. गोरखा क्याम्पस क्षेत्रको १०० वरपरका जग्गाहरू ४. पश्चिमकाली मन्दिर क्षेत्रको १०० मिटर आसपासका जग्गाहरू ५. द्रव्यशाह चौतारा पस्लाड चौतारा नामरुड होमस्टे सडक आसपास २० मिटर भित्रका जग्गाहरू ६. गैरी कुवा देखि माझटोल हुँदै मानेपानी वडा नं. ३ को सिमानासम्म जाने सडक दायाँबायाँ ३० मिटर भित्रका जग्गाहरू ७. सतिपिपल चोकदेखि काफलघारी हुँदै स्वाँरा जाने सडक दायाँबायाँ ३० मिटर भित्रका जग्गाहरू ८. पँदेलथोक मानेपानी सडक दायाँबायाँ २० मिटर भित्रका जग्गाहरू ९. भिमसेन थान देखि वडा नं. ४ र ५ को सिमाना जाने सडक दायाँबायाँ २० मिटर भित्रका जग्गाहरू १०. मार्चु तगरा देखि चारकुने चौतारा सडक दायाँबायाँ २० मिटर भित्रका जग्गाहरू ११. देवीमाई टोलको सडक आसपास २० मिटर भित्रका जग्गाहरू १२. मानेपानीचोक देखि श्रीमल गाउँ हुँदै स्वाँरा जाने सडक दायाँबायाँ २० मिटर भित्रका जग्गाहरू १३. छेवेटार बोहोरावेशी हुँदै वेनीखोला सम्म सडक दायाँबाया २० मिटर भित्रका जग्गाहरू १४. पश्चिमकाली नाडुलेपानी अमलापानी बोहोरा बेशी सडक दायाँबाया २० मिटर भित्रका जग्गाहरू १५. नेत्रहिन भवन देखि कालीमाटी हुँदै लोक बहादुरको घरसम्म २० मिटर दायाँबायाँका जग्गाहरू १६. पस्लाड खोला भुपालगाउँ सडक दायाँबायाँको २० मिटर भित्रका जग्गाहरू १७. लप्टन चौतारा छतुवने बोटसम्म सडक दायाँबायाँ १५ मिटर भित्रका जग्गाहरू १८. रातमाटे लामागाउँ हुँदै सिमली कुवासम्म सडक दायाँबायाँ ३० मिटर भित्रका जग्गाहरू १९. डाँडागाउँ देखि भ्याम्टीगाउँ सडक दायाँबायाँ २० मिटर भित्रका जग्गाहरू २०. पश्चिमकाली देखि वडा कार्यालयसम्म सडक दायाँबायाँ ४० मिटर भित्रका जग्गाहरू २१. पश्चिमकाली देखि अर्खलेसम्म सडक दायाँबायाँ २० मिटर भित्रका जग्गाहरू २२. गोरखा क्याम्पस देखि अर्खले सडक दायाँबायाँ २० मिटर भित्रका जग्गाहरू २३. बेम्बो कटेज चोकबाट रोहटेपानी हुँदै सतिपिपल चोकसम्म सडक दायाँबायाँ २५ मिटर भित्रका जग्गाहरू २४. मैदानकालीबाट नाम्जाली गाउँ हुँदै फेवाली गाउँ सडक दायाँबायाँ २० मिटर भित्रका जग्गाहरू २५. बेम्बो कटेज देखि पुष्पा घरको सिडिबाटो दायाँबायाँ २० मिटर भित्रका जग्गाहरू २६. गोरखा क्याम्पबाट द्रव्यशाह चौतारो सडक दायाँबायाँ २० मिटर भित्रका जग्गाहरू | |
| वडा | ६ | <p>क) व्यवसायिक क्षेत्र</p> <ol style="list-style-type: none"> १. बसपार्क देखि हरमटारी प्रतिक्षालयसम्म दायाँबायाँको २५ मिटर सडक मापदण्ड बाहेकका २५ मिटर आसपासका जग्गाहरू २. हरमटारी चोक देखि अस्पतालचोक जाने सडक दायाँबायाँको २० मिटरको क्षेत्रका जग्गाहरू <p>ख) आवासीय क्षेत्र</p> <ol style="list-style-type: none"> ३. सिमल गैरी, केरौँजा बस्ती देखि बेलडाँडा जाने सडकको वडा नं. ६ र ७ को सिमानासम्म सडकको उत्तर तर्फ र गोरखकाली मन्दिर तथा रानीवन भन्दा दक्षिण तर्फका व्यवसायिक क्षेत्र बाहेकका सम्पूर्ण जग्गाहरू आवासीय गर्ने र सिमल गैरी केरौँजा बस्ती देखि बेलडाँडा जाने सडकका देखि दक्षिण तर्फका ३० मिटर क्षेत्र भित्रका जग्गाहरूलाई आवासीय क्षेत्रमा वर्गीकरण गर्ने । ४. गोरखा नगरपालिका गेट देखि सिमल गैरी, थर्पु बेलडाँडा जाने सडकको वडा नं. ६ र ७ को सिमानासम्म सडक दायाँबायाँ ३० मिटर क्षेत्र भित्रका जग्गाहरू ५. वल्लो समौदी ५ नं. ट्यांकी हुँदै पुजारी गाउँ गोरखा दरवार जानेबाटो ५० मिटर दायाँ बायाँका जग्गाहरू, | |



कृष्ण बहादुर राना मगर
नगर प्रमुख

| | | | |
|-----|---|---|--|
| | | <p>क) धार्मिक,सांस्कृतिक तथा पुरातात्विक क्षेत्र</p> <p>६. गोरखकाली मन्दिर, गोरखनाथ मन्दिर, गणेशथान , रामशाह चौतारो,गोरखा दरबाह हेरचाह अड्डाले चर्चेको क्षेत्र</p> <p>७. पुष्कर तीर्थ रानीपोखरी परिसर, क्षेत्र, कृष्ण मन्दिर, भिमसेन मन्दिर, पाटेचौर भिमसेन मन्दिर, हरमटारी भिमसेन मन्दिर क्षेत्र वरपरका जग्गाहरू ।</p> <p>ख) वन क्षेत्र</p> <p>८. साविकको वन, सामुदायिक वन र हाल उपयोगमा रहेका सम्पूर्ण वन पैदावर भित्रको जग्गा ।</p> | |
| वडा | ७ | <p>क) व्यवसायिक क्षेत्र</p> <p>१. नयाँबजार चियानेखोला देखि न.पा. तरकारी भवन हुँदै सिटी हल सम्मको सडकको २० मिटर दायँबायाँका क्षेत्रहरू</p> <p>ख) आवासीय क्षेत्र</p> <p>२. सालबोटे नयाँबसपार्क हुँदै गोरखा क्याम्पस जाने सडकको उत्तर तर्फ व्यापारिक क्षेत्र बाहेक अन्य जग्गाहरू आवासीय</p> <p>३. गोरखा क्याम्पस मधुपानी मान्द्रे ढुंगा हुँदै गिद्धेखोला सडकको दायँबायाँ २० मिटर क्षेत्रकाका जग्गाहरू</p> <p>४. गिद्धेखोला देखि जन्ते ढुंगा हुँदै दुधपानीखोला (वडा नं. ७ र १० को सिमाना) २० मिटर भित्रका जग्गाहरू</p> <p>५. बुढाथोकीको घर देखि हलीचौतारा हुँदै सिमलधारा सडकको दायँबायाँ २० मिटर क्षेत्रकाका जग्गाहरू</p> <p>६. पृथ्वी स्मारक प्रा.वि देखि पिपलगैरी हुँदै मान्द्रे ढुंगा मुल पलाउने सडकको दायँबायाँ २० मिटर क्षेत्रका जग्गाहरू</p> <p>७. खत्रीगाउँ देखि बाटुले चौतारा हुँदै सिमलधारा ठूलो ढुंगा सडकको दायँबायाँ २० मिटर क्षेत्रकाका जग्गाहरू</p> <p>८. थर्पुदेखि कामीटारी हुँदै वडा नं. ६ को सिमानासम्म जाने सडकको दायँबायाँ २० मिटर क्षेत्रकाका जग्गाहरू</p> <p>९. सालबोटेबाट पन्थेस्वारा हुँदै खत्रीगाउँ सम्म सडकको दायँबायाँ २० मिटर क्षेत्रकाका जग्गाहरू</p> <p>१०. नयाँ बसपार्क कोइराला गाउँ पन्थे स्वारा सडकको दायँबायाँ २० मिटर क्षेत्रकाका जग्गाहरू</p> <p>११. खत्रीगाउँ खनालटारी हुँदै चियाने खोला वडा नं. ६ को सिमानासम्म जाने सडकको दायँबायाँ २० मिटर क्षेत्रकाका जग्गाहरू</p> <p>१२. ढुण्डुरेखोला देखि खनालटारी हुँदै वडा नं ६को सिमाना सम्म सडकको दायँबायाँ २० मिटर क्षेत्रकाका जग्गाहरू</p> <p>१३. नयाँ बसपार्क देखि पस्लाड पानी धारासम्म सडकको दायँबायाँ २० मिटर क्षेत्रकाका जग्गाहरू</p> <p>१४. गोरखा क्याम्पस थर्पु बेलडाँडा सडकको दायँबायाँ २० मिटर क्षेत्रका जग्गाहरू</p> <p>१५. माथि उल्लेख भएका सडकहरू बाहेक हाल घर टहरा भएका ठाउँबाट १० मिटर वरपरका जग्गाहरू आवासीय र बाँकी क्षेत्र कृषि क्षेत्रमा वर्गीकरण गर्ने ।</p> | |
| वडा | ८ | <p>क) व्यवसायिक क्षेत्र</p> <p>१. अमरसिंह मार्गको प्रतिक्षालय चोक देखि कट्टेलचोक सम्म सडकको मापदण्ड बाहेक को २० मिटर दायँबायाँको क्षेत्र र सो भन्दा पछाडि ५० मिटर दायँबायाँको जग्गा आवासीयमा वर्गीकरण गर्ने ।</p> <p>२. खोलखोले, नगरपालिका चोक देखि नगरपालिका गेट सडकको मापदण्ड बाहेक को २० मिटर दायँबायाँको क्षेत्र र सो भन्दा पछाडि ३० मिटर दायँबायाँको जग्गा आवासीयमा वर्गीकरण गर्ने ।</p> <p>३. गोरखा अस्पताल चोक देखि सशस्त्र व्यारेकसम्म सडकको मापदण्ड बाहेकको २० मिटर दायँबायाँको क्षेत्र व्यवसायिक र सो भन्दा पछाडि ३० मिटर दायँबायाँको जग्गा आवासीयमा वर्गीकरण गर्ने ।</p> | |



कृष्ण बहादुर राना मगर
नगर प्रमुख

| | | |
|--|--|--|
| | <p>ख) आवासीय क्षेत्र</p> <p>४. पैरेनीखोला बरभञ्ज्याङ्ग थाकलडाँडा जोर चौतारा सडकको मापदण्ड बाहेकको २० मिटर दाय्यावायाँ सम्मको आवासीयजग्गाहरू ।</p> <p>५. सशस्त्र व्यारेक देखि जोर चौतारा सम्म र हुंगागाडे चोक देखि शहिद लखन गाउँपालिकाको सिमाना सम्म सडकको मापदण्ड बाहेकको दाय्यावायाँ २० मिटर सम्मको जग्गाहरू ।</p> <p>६. आहाले कट्टेलडाँडा सडकको मापदण्ड बाहेकको सडक दाय्यावायाँको २० मिटर भित्रका जग्गाहरू ।</p> <p>७. गैरीचौतारा देखि जोगी पदेरा हुँदै आमडाँडा सडकको मापदण्ड बाहेकको दाय्यावायाँ २० मिटरको क्षेत्र</p> <p>८. पाटेचौर रानीवन छाप भिमसेन पार्क सडकको मापदण्ड बाहेकको २० मिटर दाय्यावायाँको जग्गाहरू ।</p> <p>९. रानीवन आहाले सडकको मापदण्ड बाहेकको दाय्यावायाँ २० मिटरका जग्गाहरू ।</p> <p>१०. नगरपालिका गेट, चापबोट, सिमलगैरी, वडा नं ६ को सिमाना सडकको मापदण्ड बाहेकको २० मिटर दाय्यावायाँको क्षेत्र ।</p> <p>११. चुच्चे हुंगा गोरखा क्याम्पस सडक वडा नं. ६ र प्राविधिक शिक्षालय सडकको सिमानासम्म सडकको मापदण्ड बाहेकको ५० मिटर दाय्यावायाँको क्षेत्र ।</p> <p>१२. जिल्ला रेडक्रस देखि आयुर्वेदिक हुँदै आले गाउँ पूर्वाधार कार्यालय तथा वन कार्यालय सम्मको सडकको मापदण्ड बाहेकको दाय्यावायाँ ५० को जग्गाहरू ।</p> <p>१३. आयुर्वेद देखि भु.पु. सैनिक हुँदै खल्लुबोटे धारा सडकको मापदण्ड बाहेकको दाय्यावायाँ ५० मिटर जग्गाहरू ।</p> <p>१४. पिड चौतारा देखि सिर्दिखोला सडकको मापदण्ड बाहेकको कृषि सडकको दाय्यावायाँ २० मिटरको जग्गाहरू</p> <p>१५. डाँडा गाउँ, छाप, सुनारगाउँ सडकको मापदण्ड बाहेकको दाय्यावायाँ २० मिटर जग्गाहरू ।</p> <p>१६. हुलाक चौतारा, भुपाल गाउँ दुङ्गा गाढे सडकको मापदण्ड बाहेकको दाय्यावायाँ २० मिटर जग्गाहरू ।</p> <p>१७. आयुर्वेद चोक भित्रीवाटो हुँदै पेट्रोल पम्पसम्म सडकको मापदण्ड बाहेकको सडकको दाय्यावायाँको ५० मिटर क्षेत्रका जग्गाहरू ।</p> <p>१८. गैरी चौतारा, जिम्मल गाउँ, प्रतिकालयचोक हुँदै दमै चौतारा सडकको दाय्यावायाँ ३० मिटर भित्रका जग्गाहरू ।</p> <p>१९. रानिवन डाँडागाउँ सडकको मापदण्ड बाहेकको दाय्यावायाँ २० मिटरको जग्गाहरू</p> <p>२०. आहाले खत्रीगाउँ सडकको मापदण्ड बाहेकको दाय्यावायाँ २० मिटरका जग्गाहरू</p> <p>२१. पाटेचौर रानीवन घिमिरे गाउँ दाय्यावायाँका २० मिटरका आसपासका जग्गाहरू ।</p> <p>२२. संगमटोल तथा रमाइलो टोल क्षेत्र सडक दाय्यावायाँका २० मिटर भित्रका जग्गाहरू</p> <p>२३. बराह वगर कुवा, भित्री सडक दाय्यावायाँका २० मिटरका जग्गाहरू ।</p> <p>२४. भालेढुगा, थाकल डाँडा सडक दाय्यावायाँ २० मिटर क्षेत्र भित्रका जग्गाहरू</p> <p>२५. पाङ्ग्रे-चौतारा सम्म सडकको मापदण्ड बाहेकको दाय्यावायाँ २० मिटर भित्रका जग्गाहरू</p> <p>२६. साविक आवास रहेको क्षेत्र सबै आवासीय क्षेत्रमा वर्गीकरण गर्ने ।</p> <p>२७. आहाले नयाँ बस्ती सडकको मापदण्ड बाहेकको दाय्यावायाँ २० मीटर क्षेत्र भित्रका जग्गाहरू ।</p> <p>२८. आहाले गाउँ पूर्वाधार कार्यालय देखि भू संरक्षण कार्यालयसम्म सडक दाय्यावायाँ ५० मिटर क्षेत्रका जग्गाहरू</p> <p>२९. आहाले बरभञ्ज्याङ्ग सडक दाय्यावायाँ २० मिटर क्षेत्रका जग्गाहरू</p> <p>ग) धार्मिक सामाजिक, साँस्कृतिक पुरातात्विक क्षेत्र:</p> <p>३०. धार्मिक पाटी पौवा, गुफा, मस्जिद, मठ मन्दिर, गुम्वा, चर्च मदशाले चर्चेको क्षेत्र ।</p> <p>घ) बन क्षेत्र</p> <p>३१. साविक सरकारी, सामुदायिक, हाल उपभोगमा रहेको सम्पूर्ण बन पैदावर, क्षेत्र तथा प्राकृतिक श्रोत साधन रहेको क्षेत्र ।</p> | |
|--|--|--|



कृष्ण बहादुर राना मगर
नगर प्रमुख

| | | | |
|-----|---|---|--|
| | | <p>ड) खेलकुद क्षेत्र</p> <p>३२. खेलकुद प्रयोजनमा रहेका र प्रस्तावित योजनामा रहेका वडा भित्रका खेलकुद क्षेत्र, खेलकुद मैदानहरू ।</p> <p>छ) मनोरञ्जन स्थल: पार्क व्यायमशाला, मनोरञ्जन पार्क, प्रदर्शनीस्थल, उद्यानहरू</p> <p>ज) सार्वजनिक क्षेत्रहरू: पानीधारा, पानी घट्ट, चरन, सार्वजनिक स्थल, सन्नि सर्पन, पाटी पौवा, चौतारा, चौरहरू, वन क्षेत्र बाहेक सबै भौतिक संरचना धार्मिक, क्षेत्रमा रहेका, सांस्कृतिक, तथा धार्मिक वन, बसपार्क, तथा छहरा, फोहरा, सार्वजनिक प्रयोगका लागि बनाईएको पार्कहरू समेत ।</p> | |
| वडा | ९ | <p>क) व्यवसायिक क्षेत्र</p> <p>१. तुलसी मेहर युनेस्को क्लब देखि आर्मी व्यारेक मोडसम्म सडकको मापदण्ड बाहेक २० मिटर दायँबायाँका जग्गाहरूलाई व्यवसायिक क्षेत्रमा वर्गीकरण गर्ने ।</p> <p>२. दलभञ्ज्याङ्ग वन कार्यालय चोक देखि लक्ष्मीबजार द्रव्यशाह क्याम्पस उक्लने सिँडिवाटो सम्म सडकको मापदण्ड बाहेक २० मिटर दायँबायाँका जग्गाहरूलाई व्यवसायिक क्षेत्रमा वर्गीकरण गर्ने ।</p> <p>ख) आवासीय क्षेत्र</p> <p>३. खोलखोले देखि टक्सार वडा नं. ९ र १० को सिमाना सम्म व्यवसायिक क्षेत्रमा उल्लेख भएका जग्गाहरू बाहेक सडक मापदण्ड छोडि दायँबायाँ २० मिटर भित्रका जग्गाहरू आवासीयक्षेत्रमा वर्गीकरण गर्ने । साथै व्यवसायिक क्षेत्रमा उल्लेख भएका जग्गाहरू भन्दा पछाडि रहेको जग्गाको ३० मिटर क्षेत्र भित्रका जग्गाहरूलाई समेत आवासीयक्षेत्रमा वर्गीकरण गर्ने ।</p> <p>४. पिपलबोट देखि डाँडा गाउँ हुँदै मार्चुगाउँ सम्म ३० मिटर दायँबायाँका जग्गाहरू आवासीय जग्गाको रूपमा वर्गीकरण गर्ने ।</p> <p>५. दलभञ्ज्याङ्ग वन कार्यालय नजिक राजमार्गको चोकबाट कुँवर बेशी हुँदै अँधेरीखोला वडा नं ८ को सिमाना जाने सडक दायँबायाँ २० मिटर क्षेत्रका जग्गाहरू</p> <p>६. कट्टेल चोकबाट कुवापानी हुँदै ठूलोखोलाको सिरान वडा नं ८ को सिमाना जाने सडक दायँबायाँ २० मिटर क्षेत्रका जग्गाहरू</p> <p>७. माथिल्लो ठिँगुरेश्वरा शिवमन्दिर देखि समिभञ्ज्याङ्ग जाने सडक दायँबायाँ २० मिटर क्षेत्रका जग्गाहरू</p> <p>८. फलेतीवाट शिवमन्दिर हुँदै कुवा पानी ठूलो खोल्सीसम्म जाने सडक दायँबायाँ १५ मिटर क्षेत्रका जग्गाहरू</p> <p>९. ठिँगुरेश्वरा समिभञ्ज्याङ्ग रामचन्द्रको घरबाट सुनार गाउँ केरावारी हुँदै माथिल्लो ठिँगुरेश्वरा शिवमन्दिरसम्म सडक दायँबायाँ १५ मिटर क्षेत्रका जग्गाहरू</p> <p>१०. ठिँगुरेश्वरा देखि भेटनरी कार्यालय हुँदै सिर्दिखोलासम्म जाने सडक दायँबायाँ १५ मिटर क्षेत्रका जग्गाहरू</p> <p>११. भण्डारी गाउँ ध्रुव खत्रीको घर माथिवाट केशव खत्रीको घर नजिक बाँसको भ्याडसम्म सडक दायँबायाँ १५ मिटर क्षेत्रका जग्गाहरू</p> <p>१२. गोरखकाली बचत देखि फुटसल मैदान हुँदै पिडि चौरसम्म जाने सडक दायँबायाँ १५ मिटर क्षेत्रका जग्गाहरू</p> <p>१३. प्रमिला बोहोरा (के.सी) को घर नजिक चोक देखि गगन बसेलको घर हुँदै काफ्ले भञ्ज्याङ्ग सम्म जाने सडक दायँबायाँ १५ मिटर क्षेत्रका जग्गाहरू</p> <p>१४. काफ्ले भञ्ज्याङ्गदेखि बदेली धारा हुँदै फेवालीगाउँ जाने सडक दायँबायाँ १५ मिटर क्षेत्रका जग्गाहरू</p> <p>१५. बदेलीधारा कृषि सडकचोकबाट कुँवरगाउँसम्म जाने सडक दायँबायाँ १५ मिटर क्षेत्रका जग्गाहरू</p> <p>१६. काफ्ले भञ्ज्याङ्ग देखि किराखोर निस्कने बाइपास रोड दायँबायाँ १५ मिटर क्षेत्रका जग्गाहरू</p> <p>१७. किराखोर देखि तिवारीगाउँ हुँदै कृषि सडकसम्म सडक दायँबायाँ २० मिटर क्षेत्रका जग्गाहरू</p> | |



कृष्ण बहादुर राना मगर
नगर प्रमुख

| | | | |
|-----|----|---|--|
| | | <p>१८. किराखोर देखि गैरीछाप नागरिक सचेतना केन्द्रको भवन हुँदै भुजेलगाउँसम्म सडक दायँवायाँ १५ मिटर क्षेत्रका जग्गाहरू</p> <p>१९. द्रव्यशाह क्याम्पस जाने चोक देखि सोही क्याम्पस बाट भारतीय भु.पु क्याम्प हुँदै किराखोर सम्म सडक दायँवायाँ २० मिटर क्षेत्रका जग्गाहरू</p> <p>२०. किराखोर देखि टक्सार थानीथानसम्म जाने सडक दायँवायाँ १५ मिटर क्षेत्रका जग्गाहरू</p> <p>२१. शिखर कृष्ण रानाको घरको चोकबाट खोलडाँडा हुँदै रामजी कुवरको घरसम्म सडक दायँवायाँ २० मिटर क्षेत्रका जग्गाहरू</p> <p>२२. शिखर थानी मन्दिरबाट आहालडाँडा गोरक्ष मन्दिर सम्म सडक दायँवायाँ १० मिटर क्षेत्रका जग्गाहरू</p> <p>२३. समिभञ्ज्याङ शिव मन्दिर देखि कोलडाँडा हुँदै विक्रम कुँवरको घरसम्म जाने सडक दायँवायाँ १५ मिटर क्षेत्रका जग्गाहरू</p> <p>२४. समिभञ्ज्याङ शिवमन्दिर देखि देवीथान हुँदै कोलडाँडासम्मको जाने सडक दायँवायाँ १५ मिटर क्षेत्रका जग्गाहरू</p> <p>२५. दलभञ्ज्याङ देखि वडा कार्यालय हुँदै जामुने गोष्टेकको जग्गासम्म जाने सडक दायँवायाँ २५ मिटर क्षेत्रका जग्गाहरू</p> <p>२६. खाकोपाखा जोर चौतारा लामीडाँडा बेलपाटा भिमसेन कुवा चोकसम्म सडक दायँवायाँ १५ मिटर क्षेत्रका जग्गाहरू</p> | |
| वडा | १० | <p>क) व्यवसायिक क्षेत्र</p> <p>१. सिर्दिखोला पुल समिचौर मिलचोक हुँदै दरौँदीपुल सम्म सडक दायँवायाँ २० मिटर भित्रको जग्गाहरू</p> <p>२. समिचौर वडा कार्यालय हुँदै फेदीचोक सम्म सडक दायँवायाँ २० मिटर भित्रको जग्गाहरू</p> <p>३. छेपेटार वडा कार्यालय देखि तारा मा.वि. स्कूल सम्मसडक दायँवायाँ २० मिटर भित्रको जग्गाहरू</p> <p>४. मिलचोक देखि सानो बँगैचा सम्म सडक दायँवायाँ २० मिटर भित्रको जग्गाहरू</p> <p>५. राजेन्द्र जस्तापाता पसलबाट पुरानोबजार जाने बाटोको मस्जिद चोक हुँदै राधाकृष्ण मन्दिर मेनरोड सम्म सडक दायँवायाँ १० मिटर भित्रको जग्गाहरू</p> <p>६. गोरखा खैरेनी सडक (अमर सिं राजमार्ग) अन्तर्गत वडा नं. ९ र १० को सिमाना टक्सार देखि वडा नं. ११ को सिमाना सेप्राकी चौतारा सम्म राजमार्गको दायँवायाँ ३० मिटर भित्रका जग्गाहरू व्यवसायिक र सो भन्दा पछि ५० मिटर भित्रका जग्गाहरू आवासीय क्षेत्रमा गणना गर्ने ।</p> <p>ख) आवासीय क्षेत्र</p> <p>७. छेपेटार राधाकृष्ण मन्दिरबाट गैरीबस्ती कटुसेपानी -तल्लो अमलापानी) बौलाह बगैचा सिंचाई भवन पचासे आधारमूत स्वास्थ्य केन्द्र चिसापानी खोला हुँदै ठूटेबजार क्षेत्र भित्र पर्ने सम्पूर्ण जग्गाहरू</p> <p>८. महादेवटारीबाट माछापुखरीको साइड हुँदै समिचौर मन्दिरसम्म १० मिटर भित्रका जग्गाहरू</p> <p>९. पचासे बँगैचाबाट चाप गैरे धारासम्म २० मिटर दायँवायाँका जग्गाहरू</p> <p>१०. पुरानो सिंचाई कार्यालयबाट गोरखा क्याम्पस जाने बाटोको दुधपानी गो.न.पा.वडा नं ७ को सिमाना सम्म सडक दायँवायाँ २० मिटर भित्रको जग्गाहरू</p> <p>११. सातदोबाटे टक्सार नागरिक सचेतना केन्द्र भवन ढकालखोला चैनपुर हुँदै राजमार्ग सडक दायँवायाँ २० मिटर भित्रको जग्गाहरू</p> <p>१२. विरेनचोकबाट तीनघरे टोल आले गाउँ भन्थान चौतारा हुँदै कृषि सडक दायँवायाँ २० मिटर भित्रको जग्गाहरू</p> <p>१३. तीनघरे देखि माभगाउँ हुँदै चाइनिज क्याम्प राजमार्ग सम्म सडक दायँवायाँ २० मिटर भित्रको जग्गाहरू</p> <p>१४. चाइनिज क्याम्प सुनारीगाउँ चण्डेनी हुँदै खानीडाँडा सम्म सडक दायँवायाँ २० मिटर भित्रको जग्गाहरू</p> | |



कृष्ण बहादुर राना मगर
नगर प्रमुख

| | | | |
|-----|----|--|--|
| | | <p>१५. टक्सार सातदोबाटो हुँदै बराही गाउँसम्म सडक दायँवायाँ २० मिटर भित्रको जग्गाहरू</p> <p>१६. ढलेबर देखि तीनघरे सम्म सडक दायँवायाँ २० मिटर भित्रको जग्गाहरू</p> <p>१७. चाइना क्याम्प कालिमाटी कटुसे सडक दायँवायाँ २० मिटर भित्रको जग्गाहरू</p> | |
| वडा | ११ | <p>क) व्यवसायिक क्षेत्र</p> <p>१. अमर सिं राजमार्गको १२ किलो चोक देखि कुँवर खोला आसपास २०मी व्यावसायिक क्षेत्र र सो भन्दा बाहिरको ३० मिटर भित्रका जग्गाहरू आवासयी क्षेत्र</p> <p>ख) आवासीय क्षेत्र</p> <p>२. मैनधारा स्वास्थ्य चौकी देखि चाइनिज क्याम्प नजिक प्रतिक्षालय सम्म राजमार्ग को मापदण्ड बाहेक ३० मिटर दायँवायाँको क्षेत्रका जग्गाहरू आवासीयक्षेत्रमा वर्गीकरण गर्ने ।</p> <p>३. १२ किलो चोक देखि सिर्दिखोला पुलसम्म २० मिटर दायँवायाँका जग्गाहरू आवासीय क्षेत्रमा वर्गीकरण गर्ने ।</p> <p>४. विरेन्चोक बरथोक बडहरे सम्म सडक दायँवायाँ ३० मिटर भित्रका जग्गाहरू ।</p> <p>५. १५ किलो भुराजवृक्ष भ्यातुरे चौतारा नयाँगाउँ फ्यालीगाउँ चारकुने चौतारा सुकुम्बासी बस्ती हुँदै १२ किलो प्रहरी चौकी सम्म सडक दायँवायाँ ३० मिटर भित्रका जग्गाहरू ।</p> <p>६. वडा नं ११ को सिमानाबाट लिटारसम्म सडक दायँवायाँ ३० मिटर भित्रका जग्गाहरू ।</p> <p>७. धितालगेट शिव मन्दिर देखि सिरुडाँडा साउनेखोला हुँदै बरथोक सम्म सडक दायँवायाँ २० मिटर भित्रका जग्गाहरू ।</p> <p>८. तेह्र किलो मोडदेखि लामीडाँडा हुँदै चामबोटे बँगैचा सडक सम्म सडक दायँवायाँ २० मिटर भित्रका जग्गाहरू ।</p> <p>९. बाह्र किलो शिवमन्दिर देखि कलचौर कुमालगाउँ पानी ट्याकी हुलहुले सडकसम्म सडक दायँवायाँ ३० मिटर भित्रका जग्गाहरू ।</p> <p>१०. बाह्र किलो नयाँ बस्ती घिमिरेगाउँ हुँदै १४ किलो सम्म सडक दायँवायाँ २० मिटर भित्रका जग्गाहरू ।</p> <p>११. तेह्र किलो माभिगैरा खेलकुद मैदान हुँदै वडा नं १० र ११ को सिमानासम्म सडक दायँवायाँ २० मिटर भित्रका जग्गाहरू ।</p> <p>१२. चन्द्रज्योती आधारभूत विद्यालय मैनधारा दुध डेरी सडक सम्म सडक दायँवायाँ ३० मिटर भित्रका जग्गाहरू ।</p> <p>१३. हाल घर भएका कित्ताका जग्गाहरू र सो को आसपासका जग्गाहरूलाई आवास क्षेत्रमा कायम गर्ने ।</p> | |
| वडा | १२ | <p>क) व्यवसायिक क्षेत्र</p> <p>१. अबुवा पुल देखि वडा नं ११ र १२ को सिमानासम्म अम्मर सिंह राजमार्गको दायँवायाँ ३० मिटर क्षेत्र भित्रका जग्गाहरू व्यवसायिक र सो भन्दा पछाडिका ५० मिटर क्षेत्र भित्रका जग्गाहरू आवासीय क्षेत्रमा वर्गीकरण गर्ने</p> <p>२. १० किलो देखि दरौँदीपुल सम्म २० मिटर क्षेत्र भित्रका जग्गाहरू व्यवसायिक र सो भन्दा पछाडि १५ मिटर भित्रका जग्गाहरू आवासीय क्षेत्रमा वर्गीकरण गर्ने ।</p> <p>ख) आवासीय क्षेत्र</p> <p>३. मोटी खन्ना देखि राइपाली सम्मको सडक दाया बाया १५ मिटर भित्रका जग्गाहरू</p> <p>४. ८ किलो बाट देवीटार हुँदै स्याउली मनकामना मोटरबाटो चोकसम्म सम्म सडक दायँवायाँ ३० मिटर भित्रका जग्गाहरू ।</p> <p>५. माया देवी चोक देखि नवज्योती प्रा.वि.सम्म सम्म सडक दायँवायाँ १५ मिटर भित्रका जग्गाहरू ।</p> <p>६. स्याउलीदेखि मनकामना जाने मोटरबाटो हुँदै देवीटारसम्म जाने सम्म सडक दायँवायाँ ५० मिटर भित्रका जग्गाहरू ।</p> <p>७. स्याउली बजारदेखि खत्री बेशी हुँदै अढाई गाउँ चुवाडीखोलासम्म रिडरोड सम्म सडक दायँवायाँ २० मिटर भित्रका जग्गाहरू ।</p> <p>८. चुवाडीखोला देखि चौकुने चौतारा सम्मको रिडरोड सम्म सडक दायँवायाँ ५० मिटर भित्रका जग्गाहरू ।</p> | |



कृष्ण बहादुर राना मगर
नगर प्रमुख

| | | | |
|-----|----|--|--|
| | | <p>९. बराहगाउँ देखि रिडरोड सम्मको सडक दाय्याँवायाँ १५ मिटर भित्रका जग्गाहरू ।</p> <p>१०. राजमार्ग देखि पुरानो गल्ली सडक हुँदै रिडरोड सम्म सडक दाय्याँवायाँ ३० मिटर भित्रका जग्गाहरू ।</p> <p>११. अढाई गाउँ नौ किलो सम्म सडक दाय्याँवायाँ ३० मिटर भित्रका जग्गाहरू ।</p> <p>१२. माथिल्लो कुन्दुरवाट महेन्द्र मा.वि. हुँदै तल्लो कुन्दुर जोड्ने सडक १० मिटर भित्रका जग्गाहरू</p> <p>१३. कुन्दुर देखि अनाथालय चोक हुँदै रातो काप्रा सम्मका जाने सडक भित्रका सम्पूर्ण जग्गाहरू</p> <p>१४. लारिमखोला चोक देखि इडा भट्टा हुँदै चौकुने चौताराको पूर्वतर्फ राजमार्गसम्मका २० मिटर भित्रका जग्गाहरू</p> <p>१५. चौकुने चौतारा देखि भोलुङ्गे पुलसम्म सम्म सडक दाय्याँवायाँ १५ मिटर भित्रका जग्गाहरू ।</p> <p>१६. अढाई गाउँदेखि खेलकुद मैदानसम्म सडक दाय्याँवायाँ १५ मिटर भित्रका जग्गाहरू ।</p> <p>१७. प्रधानचोक देखि महेन्द्र मा.वि. हुँदै अढाई गाउँ सम्म सडक दाय्याँवायाँ १५ मिटर भित्रका जग्गाहरू ।</p> <p>१८. वडा कार्यालयवाट शिखरडाँडा सडक दाय्याँवायाँ २० मिटर भित्रका जग्गाहरू</p> <p>१९. सिंजाली चोक देखि वडा नं. ११ को सिमाना हुँदै स्वास्थ्य चौकीसम्म १० मिटर क्षेत्र भित्रका जग्गाहरू</p> | |
| वडा | १३ | <p>क) व्यवसायिक क्षेत्र</p> <p>१. मर्स्याङ्दी पुलदेखि अँवुवा पुलसम्म अमर सिं राजमार्गको दाय्याँवायाँ ३० मिटर भित्रका जग्गाहरू व्यवसायिक र सो भन्दा ५० मिटर भित्रका जग्गाहरू व्यवसायिक क्षेत्रमा वर्गीकरण गर्ने ।</p> <p>ख) आवासीय क्षेत्र</p> <p>२. मभ्रुवा देखि जैकट बैटारी वडा कार्यालय हुँदै वडा नं १४ को सिमाना सम्म सडक दाय्याँवायाँ ३० मिटर भित्रका जग्गाहरू</p> <p>३. अँवुवा देखि एकले चौतारा हुँदै वडा नं. १४ को सिमानासम्म सडक दाय्याँवायाँ ३० मिटर भित्रका जग्गाहरू</p> <p>४. मभ्रुवा देखि मभ्रुवा स्कूल गल्लीना सिम्लेफाँट हुँदै खहरे वडा नं. १४ को सिमानासम्म सडक दाय्याँवायाँ ५० मिटर भित्रका जग्गाहरू</p> <p>५. अजिङगरे सिम्लेफाँट भुमेटार सडक दाय्याँवायाँ ५० मिटर भित्रका जग्गाहरू</p> <p>६. सेरा पाटाचोक सडक दाय्याँवायाँ २० मिटर भित्रका जग्गाहरू</p> <p>७. खहरेदेखि चम्पाटार हुँदै बोभ्रुघारीसम्म सडक दाय्याँवायाँ ३० मिटर भित्रका जग्गाहरू</p> <p>८. चम्पाटारवाट पटिया स्वास्थ्यचौकी सम्म सडक दाय्याँवायाँ ३० मिटर भित्रका जग्गाहरू</p> <p>९. खहरेवाट मर्स्याङ्दी जाने सडक दाय्याँवायाँ ३० मिटर भित्रका जग्गाहरू</p> <p>१०. पटिया हेल्थपोष्टवाट पोखरी मुहान हुँदै चनौटेखोला सडक दाय्याँवायाँ २० मिटर भित्रका जग्गाहरू</p> <p>११. संगम टोल देखि पूर्व तर्फ मर्स्याङ्दी कोरिडोर सडक दाय्याँवायाँ ३० मिटर भित्रका जग्गाहरू</p> <p>१२. पाटाचोक देखि सिमल थुंकी हुँदै भ्याकुते जोड्ने सडक दाय्याँवायाँ २० मिटर भित्रका जग्गाहरू</p> <p>१३. पसैथोक युखर्क पुरान डिही माभि गाउँ सम्म सडक दाय्याँवायाँ ३० मिटर भित्रका जग्गाहरू</p> <p>१४. न्याउरी खोलावाट सुनारगाउँ हुँदै वडा नं. १४ को सिमाना सम्म सडक दाय्याँवायाँ २० मिटर भित्रका जग्गाहरू</p> <p>१५. सातदोवाटोवाट छाप हुँदै तोरीबारी ५ किलो जाने सडक दाय्याँवायाँ २० मिटर भित्रका जग्गाहरू</p> <p>१६. तीनकिलो देखि निवुवा स्वाँरा हुँदै अर्चले सडक दाय्याँवायाँ २० मिटर भित्रका जग्गाहरू</p> <p>१७. चारकिलो चेपाडटारी सडक दाय्याँवायाँ २० मिटर भित्रका जग्गाहरू</p> <p>१८. पौवा देखि ठिमुरे वेलघारी फुलबारी सडक दाय्याँवायाँ १० मिटर भित्रका जग्गाहरू</p> <p>१९. अँवुवा देखि कर्मसिं प्रा.वि. सडक दाय्याँवायाँ ३० मिटर भित्रका जग्गाहरू</p> | |



कृष्ण बहादुर राना मगर
नगर प्रमुख

| | | | |
|------------|-----------|--|--|
| | | <p>२०. रामशाह टोलको व्यवसायिक क्षेत्रमा वर्गीकरण गरि बाँकी रहेका सम्पूर्ण जग्गाहरूलाई आवासीयक्षेत्रमा वर्गीकरण गर्ने ।</p> <p>२१. हाल आवासमा उपयोगका जग्गा ।</p> <p>ग) औद्योगिक क्षेत्र</p> <p>२२. हाल गोरखकाली रबर उद्योगले चर्चेको जग्गालाई औद्योगिक क्षेत्रमा उपभोग भएका जग्गा ।</p> | |
| वडा | १४ | <p>क) व्यवसायिक क्षेत्र यस क्षेत्रका लागि जग्गा वर्गीकरण नगरिएको ।</p> <p>ख) आवासीय क्षेत्र</p> <p>१. मर्स्याङ्दी कोरिडोर खहरेखोला देखि उपल्लो याङकोट चर्चसम्म सडक दायँवायाँ ३० मिटर भित्रका जग्गाहरू ।</p> <p>२. मर्स्याङ्दी कोरिडोर गोप्लीङ स्कूल देखि गोप्लीङ हुँदै अकला मन्दिर सडक दायँवायाँ २० मिटर भित्रका जग्गाहरू ।</p> <p>३. खहरे मुलपानी माछापुखरी हुँदै डिप बोरिङ्ग सम्म सडक दायँवायाँ २५ मिटर भित्रका जग्गाहरू ।</p> <p>४. मर्स्याङ्दी कोरिडोर सेवा कार्यालय अकला प्रा.वि. हुँदै मर्स्याङ्दी कोरिडोर सम्म सडक दायँवायाँ २० मिटर भित्रका जग्गाहरू ।</p> <p>५. उपल्लो याङकोट चर्च देखि जुम्लाङ्ग शाहघाट सम्म सडक दायँवायाँ १५ मिटर भित्रका जग्गाहरू ।</p> <p>६. जुम्लाङ्ग देखि अक्कर सम्म सडक दायँवायाँ १५ मिटर भित्रका जग्गाहरू ।</p> <p>७. उपल्लो याङकोट देखि खेलकुद मैदानसम्म सडक दायँवायाँ १५ मिटर भित्रका जग्गाहरू ।</p> <p>८. ठाडो गल्ली देखि खेलकुद मैदान सम्म सडक दायँवायाँ १५ मिटर भित्रका जग्गाहरू ।</p> <p>९. मर्स्याङ्दी कोरिडोरबाट कृष्ण मन्दिर जाने ठाडो बाटो सडक दायँवायाँ २० मिटर भित्रका जग्गाहरू ।</p> <p>१०. मर्स्याङ्दी कोरिडोर देखि याङकोट चर्चसम्म सडक दायँवायाँ १५ मिटर भित्रका जग्गाहरू ।</p> <p>११. मर्स्याङ्दी कोरिडोर देखि गोप्लीङ भोलुङ्गेपुल जाने सडक दायँवायाँ १५ मिटर भित्रका जग्गाहरू ।</p> <p>१२. गुन्दीखोलाबाट सेरा पालुडटार जाने सडकको रौंदीखोला सडक दायँवायाँ २० मिटर भित्रका जग्गाहरू ।</p> <p>१३. पुरानो डिहिवाट प्युघरवेशी भट्टवेशी बलेचौर सडक दायँवायाँ २० मिटर भित्रका जग्गाहरू ।</p> <p>१४. गंगटेखोला देखि आले गाउँ सडक दायँवायाँ १५ मिटर भित्रका जग्गाहरू ।</p> <p>१५. थापा डिही चौतारो हुँदै प्युघर गाउँ सडक दायँवायाँ १५ मिटर भित्रका जग्गाहरू ।</p> <p>१६. कोरिडोरबाट डाँडा गाउँ जाने सडक दायँवायाँ १५ मिटर भित्रका जग्गाहरू ।</p> <p>१७. कोरिडोरबाट चनौटे सडक दायँवायाँ १५ मिटर भित्रका जग्गाहरू ।</p> <p>१८. कोरिडोरबाट तिखे बगर सडक दायँवायाँ १५ मिटर भित्रका जग्गाहरू ।</p> <p>१९. कोरिडोरबाट हरिराम खड्काको घरसम्मको सडक दायँवायाँ १५ मिटर भित्रका जग्गाहरू ।</p> <p>२०. कोरिडोरबाट नहर्कीटोल सम्म जाने सडक दायँवायाँ १५ मिटर भित्रका जग्गाहरू ।</p> <p>२१. मर्स्याङ्दी कोरिडोरबाट कार्कीगाउँ जाने सडक दायँवायाँ ३० मिटर भित्रका जग्गाहरू ।</p> <p>२२. शिवालय मन्दिर देखि फाँटको चौतारा मर्स्याङ्दी कोरिडोर हुँदै बाँभोखेत मुलपानी, नारी घाट जोड्ने सडक दायँवायाँ २० मिटर भित्रका जग्गाहरू ।</p> <p>२३. गोप्लीङ क्लवोट देखि गोर्बुङ्गागाउँ सम्म सडक दायँवायाँ १५ मिटर भित्रका जग्गाहरू ।</p> <p>२४. गंगटेखोला देखि चण्डीथान सलाङ्गिरी गाउँसम्म सडक दायँवायाँ १५ मिटर भित्रका जग्गाहरू ।</p> <p>२५. १४ नं वडा कार्यालय देखि छाक्कु गोर्बुङ्ग सलाङ्गिरी सिल्लीखोला सडक दायँवायाँ २० मिटर भित्रका जग्गाहरू ।</p> | |




कृष्ण बहादुर राना मगर
कृष्ण बहादुर राना मगर
नगर प्रमुख

साथै, जग्गा वर्गीकरणका थप विषयका सम्बन्धमा देहाय बमोजिम हुने ।

१. विभिन्न समयमा जग्गाधनीबाट फाइल नक्सा बनाई कारोबार भएका सबै कित्ताहरू आवासीय क्षेत्रमा वर्गीकरण गर्ने ।
२. माउ कित्ता वा साविकको कित्ता (**Mother Parcel**) बाट कित्ताकाट भई कायम हुने कतिपय नयाँ कित्ताहरूको कारोबार पश्चात विविध कारणबाट नक्सा अद्यावधिक नभई वर्गीकरणका क्रममा नदेखिएमा वा साविककै पुराना कित्ता नम्बरहरू कायम भई आएमा साविकको कित्ता जुन क्षेत्रमा वर्गीकरण भएको छ सोही क्षेत्रमा वर्गीकरण गर्ने, साथै तर उक्त कित्ताबाट कित्ताकाट भएका वा हुने अन्य नयाँ कित्ताहरूको हकमा मापदण्डका आधारमा जुन उपयोग क्षेत्रमा पर्छ सोही भूउपयोग क्षेत्र कायम गरी वर्गीकरण गर्ने ।
३. नक्सा अद्यावधिक हुन छुट भई वर्गीकरणका क्रममा छुट हुने जग्गाका कित्ताहरूको हकमा नक्सा अद्यावधिक भए पश्चात जग्गाधनी निवेदकहरूबाट वर्गीकरण गरी पाऊँ भनी माग भएमा मापदण्ड बमोजिम हुनेगरी वर्गीकरण गर्ने ।
४. नक्सा अद्यावधिक हुँदा त्रुटीको कारण एउटा कित्ता नं. हुनुपर्नेमा अर्को कित्ता नं. जनिई अद्यावधिक भएमा सो त्रुटी सच्याई सुधारिएको नक्सा (कित्ता नं.), सहित जग्गा धनीबाट निवेदन पेश भई आएमा मापदण्ड बमोजिम हुने गरी पुन वर्गीकरण गर्ने ।




कृष्ण बहादुर राना मगर
नगर प्रमुख




गोरखा नगरपालिका
नगर कार्यपालिकाको कार्यालय
डुम्रीडाँडा, गोरखा
गण्डकी प्रदेश, नेपाल



भू-उपयोग क्षेत्र वर्गीकरण- संशोधित मापदण्ड २०८१

स्वीकृत मिति :- २०८१।०९।२८




कृष्ण बहादुर राना मगर
नगर प्रमुख



गोरखा नगरपालिका
नगर कार्यपालिकाको कार्यालय
डुम्रीडाँडा, गोरखा
गण्डकी प्रदेश, नेपाल



भूउपयोग क्षेत्र वर्गीकरण सम्बन्धी संशोधितमापदण्ड तथा आधार-२०८१

स्वीकृत मिति-२०८१।०९।२८

भूउपयोग ऐन, २०७६ तथा भूउपयोग नियमावली, २०७९ र भूउपयोग कार्यक्रम कार्यान्वयन निर्देशिका, २०८१ बमोजिमको मापदण्ड तथा आधारहरूका अतिरिक्त र उपयुक्त देहाय अनुसार गोरखा नगरपालिका क्षेत्र भित्रका जग्गाको भूउपयोग वर्गीकरण गर्ने :-


गोरखा नगरपालिकाको मिति २०८०।१०।२८ मा स्वीकृत भूउपयोग क्षेत्र वर्गीकरण सम्बन्धी मापदण्ड तथा आधारहरूमा केही विषय बस्तु थप गर्नु पर्ने भएकोले भूउपयोग कार्यक्रम कार्यान्वयन निर्देशिका, २०८१ को दफा २५ अनुसार यस गोरखा नगरपालिकाको भूउपयोग क्षेत्र वर्गीकरणको मापदण्डमा तपिशल बमोजिमका विषयहरू थप गरिएको छ ।

तपिशल:

१. गोरखा नगरपालिका क्षेत्रका जग्गाको क्षेत्रफलको हिसाबले स्वीकृत मापदण्ड बमोजिम यस नगरपालिका भित्रका जग्गाहरूको एउटै कित्तालाई दुई वा सो भन्दा बढी उपयोग क्षेत्रमा वर्गीकरण गरिनेछ । यसरी वर्गीकरण गर्दा स्वीकृत मापदण्ड २०८० को परिधिमा रहेर १०१७.४८ बर्ग मीटर अर्थात् २ (दुई) रोपनी क्षेत्रफल सम्मको जग्गालाई आवासीय क्षेत्रमा वर्गीकरण गर्ने ।
२. कुनै कित्ताको क्षेत्रफलका हिसाबले १०१७.४८ बर्ग मीटर अर्थात् २ (दुई) रोपनी भन्दा बढी क्षेत्रफल भएका कित्ताहरू दुई वा सो भन्दा बढी उपयोग क्षेत्रमा प्रतिशतको आधारमा वर्गीकरण गर्ने ।
३. एउटै कित्तालाई भूउपयोग क्षेत्र वर्गीकरण गर्दा प्रतिशतका आधारमा दुई उपयोग क्षेत्रमा वर्गीकरण हुने ८० बर्गमीटर भन्दा सानो कित्तालाई वर्गीकरणका क्रममा जुन उपयोग क्षेत्रको प्रतिशत धेरै छ सोही क्षेत्रमा वर्गीकरण गर्ने । (जस्तै कुनै कित्तालाई प्रतिशतका आधारमा मापदण्ड बमोजिम दुई भू उपयोग क्षेत्रमा वर्गीकरण गर्दा ५० बर्गमीटर आवास र ३ रोपनी जग्गा वा १५०० बर्गमीटर कृषि भएको खण्डमा उक्त ५० बर्गमीटरको आवासीय क्षेत्रमा वर्गीकरण भएको जग्गालाई पनि कृषि क्षेत्रमा नै वर्गीकरण गर्ने ।



कृष्ण बहादुर राना मगर
नगर प्रमुख









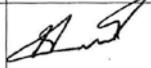




आज मिति २०८२।११।२८ गते सांझ ५:१५ बजे यस गोरखा नगरपालिकाका नगर प्रमुख एवं भू उपयोग ऐन २०७६ को दफा १८ बमोजिमको स्थानीय भू उपयोग परिषदको बैठक समितिका अध्यक्ष श्री कृष्ण बहादुर राना मगरज्यूको अध्यक्षतामा सञ्चालन हुँदको उपस्थिति र निर्णयहरू देहाय बमोजिम रहेको छ ।

उपस्थिति

| सि.नं. | पद | नाम थर | दस्तखत |
|--------|------------------------|----------------------------|--------|
| १ | नगर प्रमुख | श्री कृष्ण बहादुर राना मगर | |
| २ | नगर उप प्रमुख | श्री मसली माया थोकर | |
| ३ | वडा नं. १ वडा अध्यक्ष | श्री हिक्मत बहादुर कुँवर | |
| ४ | वडा नं. २ वडा अध्यक्ष | श्री रहम तुल्ला मियाँ | |
| ५ | वडा नं. ३ वडा अध्यक्ष | श्री चुल बहादुर कुँवर | |
| ६ | वडा नं. ४ वडा अध्यक्ष | श्री लाल प्रसाद भट्टराई | |
| ७ | वडा नं. ५ वडा अध्यक्ष | श्री विष्णु बहादुर मगर | |
| ८ | वडा नं. ६ वडा अध्यक्ष | श्री राजेन्द्र कुमार जोशी | |
| ९ | वडा नं. ७ वडा अध्यक्ष | श्री विष्णु प्रसाद श्रेष्ठ | |
| १० | वडा नं. ८ वडा अध्यक्ष | श्री ऋषि राम खत्री | |
| ११ | वडा नं. ९ वडा अध्यक्ष | श्री कुल व. कुँवर | |
| १२ | वडा नं. १० वडा अध्यक्ष | श्री प्रदिप कुँवर | |
| १३ | वडा नं. ११ वडा अध्यक्ष | श्री राम व. खड्का | |



कृष्ण बहादुर राना मगर
नगर प्रमुख

| | | | |
|----|-------------------------|---------------------------|---|
| १४ | वडा नं. १२ वडा अध्यक्ष | श्री डिल व. थापा (मगर) |  |
| १५ | वडा नं. १३ वडा अध्यक्ष | श्री मित्रा परियार |  |
| १६ | वडा नं. १४ वडा अध्यक्ष | श्री गोपाल बहादुर थापा |  |
| १७ | नगर कार्यपालिका सदस्य | श्री रन्जिता श्रेष्ठ | |
| १८ | नगर कार्यपालिका सदस्य | श्री सावित्रा थापा पुलामी |  |
| १९ | नगर कार्यपालिका सदस्य | श्री कमला भट्ट |  |
| २० | नगर कार्यपालिका सदस्य | श्री अप्सरा नेपाली | |
| २१ | नगर कार्यपालिका सदस्य | श्री पम्फा गान्धारी |  |
| २२ | नगर कार्यपालिका सदस्य | श्री सीता मगराती (अछामी) |  |
| २३ | नगर कार्यपालिका सदस्य | श्री पवित्रा वि.क. | पवित्रा |
| २४ | नगर कार्यपालिका सदस्य | श्री राम बहादुर रमोल | |
| २५ | प्रमुख प्रशासकीय अधिकृत | श्री एकदेव खनाल |  |
| | विशेष उपस्थिति | | |
| १ | डि. प्रकाश खनाल | इतिहास |  |
| २ | | | |
| ३ | | | |
| | व्यवस्थान सहायागी | | |
| १ | श्रीमान प्रधान खाडी | श्री. प्र. म. |  |
| २ | वसन्त सिंह कुशी | अमिन |  |

प्रस्तावहरू:

१. भू उपयोग क्षेत्र वर्गीकरण सम्बन्धमा ।

२. माउ कित्ता (Mother Palace), त्रुटी र छुट कित्ता तथा दुई क्षेत्रमा वर्गीकरण गर्ने सम्बन्धमा

३. भूउपयोग क्षेत्र वर्गीकरण स्वीकृत गर्ने सम्बन्धमा ।

४. स्वीकृत भूउपयोग क्षेत्र वर्गीकरणको तथ्यांक पठाउने सम्बन्धमा ।

५. स्वीकृत भूउपयोग क्षेत्र वर्गीकरणको विवरण कार्यालयको वेब सइटमा राखी जानकारीका लागि सूचना प्रकाशित गर्ने र राज पत्रमा सूचना प्रकाशित गर्ने सम्बन्धमा ।

निर्णयहरू

निर्णय नं. १


प्रस्ताव नं. १ माथि छलफल गर्दा, गोरखा नगरपालिकाको स्वीकृत मापदण्ड बमोजिम नापी विभाग काठमाण्डौ र नापी कार्यालय गोरखाको प्राविधिक सहयोगमा यस नगरपालिकाको भूउपयोग क्षेत्र वर्गीकरण गरी कित्तागत विवरणहरू सम्बन्धमा विभिन्न मितिमा ३ पटक सम्म सूचना प्रकाशित गरी सोही अनुसार प्राप्त हुन आएका सुझाव तथा गुनासाहरूलाई मापदण्डको परिधिमा रहेर आवश्यक संशोधन समेत गरी सकिएको तर नापी कार्यालयमा रहेको कतिपय कित्ताको नापी नक्सामा कित्ता नं.हरू अस्पष्ट रहेको (जस्तै: ० अर्थात् ९९९९ वा कित्ताको क्रममा मेल नखाने) खालका देखिएको छ । उक्त कित्ताहरूलाई पनि हाल मापदण्ड अनुसार भूउपयोग क्षेत्र वर्गीकरण गर्ने र यस किसिमका कित्ताहरूको हकमा सम्बन्धित जग्गा धनीले आफ्नो जग्गाको कित्ताहरू प्रमाण सहित पेश गरेमा सम्बन्धित वडाले अद्यावधिक गरी सिफारिस दिनु पर्नेछ र सोही समयमा त्यस्ता कित्ताहरूको परिमार्जन / अद्यावधिक समेत गर्ने र वर्गीकरणको समयमा सम्मलन गरिएको जग्गाधनी परिवर्तन भएमा सोही अनुसार अद्यावधिक गर्ने निर्णय गरियो ।

निर्णय नं. २:

प्रस्ताव नं. २ माथि छलफल गर्दा तपसिल बमोजिम हुने गरि निर्णय गरियो ।

तपसिल:

१. वर्गीकरणको क्रममा मापदण्ड बमोजिम क्षेत्रफलका हिसाबले १०१७.४८ बर्ग मिटर अर्थात् २ (दुई) रोपनी भन्दा बढी क्षेत्रफल भएका कित्ताहरू दुई वा सो भन्दा बढी क्षेत्रमा प्रतिशतको आधारमा वर्गीकरण गर्ने ।
२. विभिन्न समयमा जग्गाधनीबाट फाइल नक्सा बनाई कारोबार भएका सबै कित्ताहरू आवासीय क्षेत्रमा वर्गीकरण गर्ने ।
३. माउ कित्ता वा साविकको कित्ता (Mother Parcel) बाट कित्ताकाट भई हाल कायम भएका कतिपय नयाँ कित्ताहरूको कारोबार पश्चात हालसम्म पनि विविध कारणबाट नक्सा अद्यावधिक नभई वर्गीकरणका क्रममा नदेखिएको र साविककै पुरानै कित्ताहरू आएको हकमा सो कित्ताबाट कित्ताकाट भएका नयाँ कित्ताहरूको मापदण्डका आधारमा भूउपयोग वर्गीकरण गर्ने ।
४. नक्सा अद्यावधिक हुन छुट भई वर्गीकरणमा छुट भएको जग्गाका कित्ताहरूको हकमा नक्सा अद्यावधिक भए पश्चात जग्गाधनी निवेदकहरूबाट वर्गीकरण गरी पाउँ भनी माग भएमा मापदण्ड बमोजिम हुनेगरी वर्गीकरण गर्ने ।


कर्णा बहादुर शर्मा नगर प्रमुख


गोरखा नगरपालिका
नगर कार्यपालिकाको कार्यालय
दुम्रीडाँडा, गोरखा
सुदूरपश्चिम प्रदेश, नेपाल

५. नक्सा अद्यावधिक हुँदा त्रुटीको कारण एउटा कित्ता नं. हनुपनेमा अर्को कित्ता नं. जनिई अद्यावधिक भएमा सो त्रुटी सच्याई सुधारिएको नक्सा (कित्ता नं.), सम्बन्धित वडाको सिफारिस सहित जग्गा धनीबाट निवेदन पेश भई आएमा मापदण्ड बमोजिम हुने गरी पुन वर्गीकरण गर्ने ।

६. भू उपयोग क्षेत्र वर्गीकरण गर्दा प्रतिशतका आधारमा दुई उपयोग क्षेत्रमा वर्गीकरण भएका ८० बर्गमीटर भन्दा सानो कित्तालाई वर्गीकरणका क्रममा जुन उपयोग क्षेत्रको प्रतिशत धेरै छ सोही क्षेत्रमा वर्गीकरण गर्ने । (जस्तै कुनै कित्तालाई प्रतिशतका आधारमा मापदण्ड बमोजिम दुई भूउपयोग क्षेत्रमा वर्गीकरण गर्दा ५० बर्गमीटर आवास र ३ रोपनी जग्गा वा १५०० बर्गमीटर कृषि भएको खण्डमा उक्त ५० बर्गमीटरको आवासीय क्षेत्रमा वर्गीकरण भएको जग्गालाई पनि कृषि क्षेत्रमा नै वर्गीकरण गर्ने ।)

निर्णय नं ३

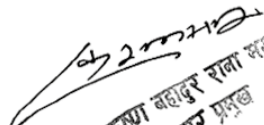
प्रस्ताव नं ३ माथि छलफल गर्दा भूउपयोग ऐन,२०७६, भूउपयोग नियमावली २०७९ र भूउपयोग कार्यक्रम कार्यान्वयन निर्देशिका,२०८१ बमोजिम यस गोरखा नगरपालिकाबाट तयार गरिएको भूउपयोग क्षेत्र वर्गीकरणका आधार तथा मापदण्ड बमोजिम नापी विभाग र नापी कार्यालय गोरखाको प्राविधिक सहयोगमा तयार गरिएको भूउपयोग क्षेत्र वर्गीकरण स्वीकृत गर्ने निर्णय गरियो ।

निर्णय नं ४

प्रस्ताव नं ४ माथि छलफल गर्दा भूउपयोग ऐन,२०७६, भूउपयोग नियमावली २०७९ र भूउपयोग कार्यक्रम कार्यान्वयन निर्देशिका,२०८१ बमोजिम तयार गरिएको यस नगरपालिकाको भूउपयोग क्षेत्र वर्गीकरणको तथ्याङ्क भूउपयोग नियमावली २०७९ को दफा ५ को उपदफा (५) बमोजिम संघीय भूउपयोग परिषद, प्रदेश भूउपयोग परिषद, नापी विभाग, नापी कार्यालय गोरखा र मालपोत कार्यालय गोरखामा पठाउने निर्णय गरियो ।

निर्णय नं. ५

प्रस्ताव नं ५ माथि छलफल गर्दा यस नगरपालिकाको स्वीकृत भूउपयोग क्षेत्र वर्गीकरणको तथ्याङ्क भूउपयोग नियमावली २०७९ को दफा ५ को उपदफा (६) बमोजिम सम्बन्धित सबैको सर्वसाधारणको जानकारीका लागि यस कार्यालयको वेब साइट www.gorkhamun.gov.np मा राखी सो सम्बन्धि जानकारी दिनको लागि स्थानीय पत्र पत्रिका र स्थानीय राजपत्रमा सूचना प्रकाशित गर्ने निर्णय गरियो । साथै भूउपयोग परिषदको बैठकको निर्णय सम्बन्धित कार्यालयलाई पत्राचार गर्ने अधिकार परिषदको सचिव प्रमुख प्रशासकीय अधिकृतलाई प्रत्यायोजन गर्ने निर्णय गरियो ।


कृष्ण बहादुर राणा भन्डार
नगर प्रमुख


गोरखा नगरपालिका
नगर कार्यपालिकाको कार्यालय
मुन्डोडाँडा, गोरखा
सुनसरी प्रदेश, नेपाल

भूउपयोग क्षेत्र वर्गीकरण सम्बन्धी विभिन्न मितिमा भएका केही महत्वपूर्ण निर्णयहरू:

- कित्तागत विवरण तयार गर्दा केहि त्रुटि भएको पाइएमा स्थानिय भूउपयोग परिषदबाट स्वीकृत आधार तथा मापदण्ड र क्षेत्रगत नक्सा (जोन नक्सा) को आधारमा नापी कार्यालय गोरखासँग समन्वय गरि भुल सुधार गर्न सकिनेछ ।
- फाइल नक्सा बनि वर्गीकरण विवरणमा कित्ता नम्बर छुट भएका कित्ताहरूको भूउपयोग क्षेत्र वर्गीकरण गर्दा मुल कित्ता जुन क्षेत्रमा वर्गीकरण भएको छ, सोहि क्षेत्रमा वर्गीकरण भएको मानिनेछ । तर दुई । रोपनी भन्दा ठूलो कित्ताको हकमा मापदण्ड बमोजिम हुनेछ ।
- नक्सा सिट नम्बर तथा कित्तानापी डाटाको प्राविधिक त्रुटिको कारणले यदि कुनै कित्ता एकभन्दा पढि भूउपयोग क्षेत्रमा रहेको पाइएमा नापी कार्यालयमा समन्वय गरि स्पष्ट भइ सिफारिस दिनुपर्नेछ ।
- वर्गीकरणको क्रममा मापदण्ड बमोजिम क्षेत्रफलका हिसाबले १०१७.४८ बर्ग मिटर अर्थात् २ (दुई) रोपनी भन्दा बढी क्षेत्रफल भएका कित्ताहरू दुई वा सो भन्दा बढी क्षेत्रमा प्रतिशतको आधारमा वर्गीकरण गरिनेछ ।
- विभिन्न समयमा जग्गाधनीबाट फाइल नक्सा बनाई कारोबार भएका सबै कित्ताहरू आवासीय क्षेत्रमा वर्गीकरण गरिएको छ ।
- माउ कित्ता वा साविकको कित्ता (Mother Parcel) बाट कित्ताकाट भई हाल कायम भएका कतिपय नयाँ कित्ताहरूको कारोबार पश्चात हालसम्म पनि विविध कारणबाट नक्सा अद्यावधिक नभई वर्गीकरणका क्रममा नदेखिएको र साविककै पुरानै कित्ताहरू आएको हकमा सो कित्ताबाट कित्ताकाट भएका नयाँ कित्ताहरूको मापदण्डका आधारमा भूउपयोग क्षेत्र वर्गीकरण गर्न सकिनेछ ।
- नक्सा अद्यावधिक हुन छुट भई वर्गीकरणमा छुट भएको जग्गाका कित्ताहरूको हकमा नक्सा अद्यावधिक भए पश्चात जग्गाधनी निवेदकहरूबाट वर्गीकरण गरी पाऊँ भनी निवेदन गरी माग भएमा मापदण्ड बमोजिम हुनेगरी वर्गीकरण खुलाई सम्बन्धित कार्यालयलाई लेखी पठाउने र अद्यावधिक गरिनेछ ।
- नक्सा अद्यावधिक हुँदा त्रुटिको कारण एउटा कित्ता नं. हनुपर्नेमा अर्को कित्ता नं. जनिई अद्यावधिक भएमा सो त्रुटि सच्याई सुधारिएको नक्सा (कित्ता नं.), सम्बन्धित धनीबाट निवेदन पेश भई आएमा मापदण्ड बमोजिम हुने गरी पुन वर्गीकरण गरिनेछ ।
- केही स्पष्टता भएमा स्थानीय भू उपयोग परिषद र नापी कार्यालय गोरखा तथा मालपोत कार्यालय गोरखासँग समन्वय गर्नुपर्नेछ ।
- भू उपयोग क्षेत्र वर्गीकरण गर्दा प्रतिशतका आधारमा दुई उपयोग क्षेत्रमा वर्गीकरण भएका ८० बर्गमीटर भन्दा सानो कित्तालाई वर्गीकरणका क्रममा जुन उपयोग क्षेत्रको प्रतिशत धेरै छ सोही क्षेत्रमा वर्गीकरण गर्ने । (जस्तै: कुनै कित्तालाई प्रतिशतका आधारमा मापदण्ड बमोजिम दुई भू उपयोग क्षेत्रमा वर्गीकरण गर्दा ५० बर्गमीटर आवास र ३ रोपनी जग्गा वा १५०० बर्गमीटर कृषि भएको खण्डमा उक्त ५० बर्गमीटरको आवासीय क्षेत्रमा वर्गीकरण भएको जग्गालाई पनि कृषि क्षेत्रमा नै वर्गीकरण गर्ने ।)

गोरखा नगरपालिकाको वार्ड अनुसारको भू-उपयोग क्षेत्र

| वार्ड नं. | कृषि क्षेत्र | आवास क्षेत्र | व्यवसायिक क्षेत्र | औधोगिक क्षेत्र | जंगल क्षेत्र | सरकारी तथा सार्वजनिक | खानी क्षेत्र | धार्मिक तथा पुरातात्विक क्षेत्र | खोलानाला क्षेत्र | अन्य क्षेत्र | जम्मा |
|-----------|--------------|--------------|-------------------|----------------|--------------|----------------------|--------------|---------------------------------|------------------|--------------|-------------|
| १ | ४६७८२९६.८१६ | ३३७९१३.०६९२ | ९६.५१३१७७४४ | | २९९७२५०.९९२ | ५५१९६८.९७४७ | | ३४२७.४७८१२२ | ८०३६५.६२५०३ | | ८५४९३१९.४६८ |
| २ | ४४०१४१३.५३ | ४२१७२१.५६७५ | | | २३९.४२००.८१९ | ३८७२६२.९७८८ | | १७११.७४३३१ | १४६९९७.८७४६९ | | ७७६८७५.५०६ |
| ३ | ८२८९२०६.६६५ | ५१६८९२.७८८ | ४३४.२६०६४१६ | | ३२०९७०१.६४ | ६४९.२६६.९४८२ | | | ३९९२४२.९२४४ | | १३०६४७४.१६ |
| ४ | ६८५४४५९.०२१ | ५५५८६८.५५७९ | ४८२५५.८०४८८ | | ३०६७४६.१२८ | ७९७०४.२१७२ | | ५१२६.००५९८९ | १२८५२०.८१२५ | | ११४८६८०.५५ |
| ५ | ५००२६७५.५२७ | ९९११७५.५४३८ | २९३५.०६५३६ | | ४४८७४१०.८४१ | ४७०३७.९७९९ | | १५१९.१७७७०८ | १४८८४८.८८४९ | | १११०४९३७.०१ |
| ६ | ५५४२२०.२३६८ | ११००२८३.३०२ | ८१७७९.९७३०२ | | ४८९६६९.५३५४ | ३६३९०७.३५१४ | | ४१९.५९४०९९३ | १९९१८.४२३७ | | २६१०१९८.४१७ |
| ७ | २७५११०.०६३ | १२१९६१६.२११ | १२४१३.७३१२९ | | २०७८०८३.९०३ | ४५३२९६.७०११ | | १६०.५८०६९८७ | १००६९२.७३५२ | | ६६१९३७३.९२५ |
| ८ | ५१४०४४२.०९७ | ११९३३४७.२५१ | १८९४०५.१८५५ | | ३३६६२९५.६९ | ६६७६६.४८७३ | | २५१९.३०८१८९ | १५२९५८.२७२२ | | १०७१२३४.२९ |
| ९ | २९१७४६३.७५४ | ९५६४५६.८४४६ | ६०५०९.९८३८७ | | ३१४५११६.०७२ | ६९६३७७.२१३६ | | २७८२.९११८८७ | १०७७४५.९४२४ | | ७८८५७५२.६८३ |
| १० | ४०८९५५५.३३८ | १२४०९७९.५५६ | २६६९१६.५१५१ | ८७८.२७८१८८ | २८८५१५५.९५९ | ६७५४०६.५७०७ | ७००८.२६२६४१ | ७६३.८४११२ | ४०४२०६.४७४६ | | ९५८०८७०.७८८ |
| ११ | २६३४९६०.७९६ | ९७५३४३.७१२७ | ३३८०७.२४६७ | | १०३३८९६.३१४ | ५९८३१७.४७७ | | १४१.८२६३०८७ | ७३२०४.४६९१९ | | ५३४९६७१.८४३ |
| १२ | २८८८४५५.३८८ | ११३१७५५.१४५ | २५५०८६.३९११ | | १४५४१९६.५४७ | ६०८६१०.०१६४ | | २.९६४७८६७२९ | ४८९५५३.७०४१ | | ६८३१६२०.१५६ |
| १३ | ४१०५२०७.६४१ | १४०५५७०.८६९ | २३६६८.३४२३८ | ३०८२१९.७३६६ | ४५३८९६६.१३७ | ७९३७९६.५८६१ | | ९७४.९३६६९३ | ७२८७४९.५८८९ | | ११९१३८९.३८४ |
| १४ | ५५२४३८०.०५३ | ११९४३४३.२१८ | | | ११२६५०३५.०५ | ७३४४६९.५३६ | ३१९२८.६४४९६ | १२६.४१४६३४७ | ७९११५९.३१०९ | | १९४४४५३.३३ |
| कुल जम्मा | ५९३३५८४६.८९ | ११९३०३१.५७ | ९७५३०९.०१३१ | ३०९०९८.००८४ | ४६३८१७७५.६३ | ८३६९९२३.०२४ | ३८९३६.९ | ४३८२३.७८३५ | ३७७९४६५.०४३ | ० | १३२८८४४९६.९ |



कृष्ण बहादुर राना मगर
नगर प्रमुख



गोरखा नगरपालिका

खण्ड ९, भाग ३, संख्या ३,
स्थानीय भू-उपयोग परिषदबाट पारित मिति: २०८२/११/२८


प्रमाणिकरण मिति : २०८२/१२/१५

गोरखा नगरपालिका
नगर कार्यपालिकाको कार्यालय
डुम्रीडाँडा, गोरखा
गण्डकी प्रदेश, नेपाल

स्थानीय राजपत्र

भाग ३




कृष्ण बहादुर राना मगर
नगर प्रमुख



गोरखा नगरपालिका नगर कार्यपालिकाको भू- उपयोग क्षेत्र वर्गीकरणको सूचना - २०८२

खण्ड ७, भाग ३, संख्या ३,

स्थानीय भू-उपयोग परिषदबाट पारित मिति : २०८२/११/२८ गते

प्रमाणिकरण मिति : २०८२/१२/१५ गते


भाग ३, खण्ड ९

गोरखा नगरपालिकाको भू- उपयोग क्षेत्र वर्गीकरणको सूचना - २०८२

भू-उपयोग नियमावली २०७९ को नियम ५ उपनियम (१) ले दिएको अधिकार प्रयोग गरी गोरखा नगरपालिकाको स्थानीय भू-उपयोग परिषदले आफ्नो क्षेत्राधिकार भित्रको जग्गाको भू-उपयोग क्षेत्र वर्गीकरण गरेकाले सर्वसाधारणको जानकारीको लागि यो सूचना प्रकाशित गरिएको छ।

आज्ञाले
एकदेव खनाल
प्रमुख प्रशासकीय अधिकृत




कृष्ण बहादुर राना मगर
नगर प्रमुख




गोरखा नगरपालिका
नगर कार्यपालिकाको कार्यालय
डुम्रीडाँडा, गोरखा
गण्डकी प्रदेश, नेपाल



गोरखा नगरपालिकाको
साविक फिनाम गा.वि.स.
हाल वडा नं. ४ को
कित्तागत विवरणहरू




कृष्ण बहादुर राना मगर
नगर प्रमुख

मिति: २०८२/११/२६

श्री गोरखा नगरपालिका

गोरखा

बिषय: प्रतिवेदन सम्बन्धमा ।

उपरोक्त सम्बन्धमा स्थलरूप नापी तथा भू-उपयोग व्यवस्थापन महाशाखाको मिति २०८२/११/०५ को आदेश नं १८८,१८९ अनुसार हामीलाई गोरखा नगरपालिका , गोरखामा भू उपयोग क्षेत्र कार्यान्वयन कार्यमा कित्तागत विवरण तयार गर्ने कार्यको लागि लागि पठाईएकोमा सो कार्य सम्पन्न गरिसकिएको र कित्तागत विवरण इमेल gorkhamun@gmail.com मार्फत पठाईएको व्यहोरा को अनुरोध गर्दछु र फिल्ड प्रतिवेदन यसै साथ पेश गरेको छु ।

निवेदक
सभेक्षक: सुन्दर देवकोटा
स्थलरूप नापी तथा भू-उपयोग
व्यवस्थापन महाशाखा

गोरखा नगरपालिकाको भू-उपयोग क्षेत्र वर्गीकरण सम्बन्धी मापदण्ड तथा विवरणहरू- २०८२

| गोरखा नगरपालिकाको साविक फिनाम गा.वि.स. हाल वडा नं. ४ को कित्तागत विवरणहरू | | | | | | | | | |
|---|--------|------------|---------------|-------------|-------------|------------|--------------|----------------|-------------------|
| सि नं. | जिल्ला | स्थानीय तह | साविक गा वि स | हालको वार्ड | साविक वार्ड | कित्ता नं. | कृषि क्षेत्र | बसोबास क्षेत्र | व्यवसायिक क्षेत्र |
| १ | गोरखा | गोरखा | फिनाम | ४ | १ | १ | ० | १०० | ० |
| २ | गोरखा | गोरखा | फिनाम | ४ | १ | २ | १०० | ० | ० |
| ३ | गोरखा | गोरखा | फिनाम | ४ | १ | ३ | १०० | ० | ० |
| ४ | गोरखा | गोरखा | फिनाम | ४ | १ | ४ | १०० | ० | ० |
| ५ | गोरखा | गोरखा | फिनाम | ४ | १ | ५ | १०० | ० | ० |
| ६ | गोरखा | गोरखा | फिनाम | ४ | १ | ६ | १०० | ० | ० |
| ७ | गोरखा | गोरखा | फिनाम | ४ | १ | ७ | १०० | ० | ० |
| ८ | गोरखा | गोरखा | फिनाम | ४ | १ | ८ | १०० | ० | ० |
| ९ | गोरखा | गोरखा | फिनाम | ४ | १ | ९ | १०० | ० | ० |
| १० | गोरखा | गोरखा | फिनाम | ४ | १ | १० | १०० | ० | ० |
| ११ | गोरखा | गोरखा | फिनाम | ४ | १ | ११ | १०० | ० | ० |
| १२ | गोरखा | गोरखा | फिनाम | ४ | १ | १२ | १०० | ० | ० |
| १३ | गोरखा | गोरखा | फिनाम | ४ | १ | १३ | १०० | ० | ० |
| १४ | गोरखा | गोरखा | फिनाम | ४ | १ | १४ | १०० | ० | ० |
| १५ | गोरखा | गोरखा | फिनाम | ४ | १ | १५ | १०० | ० | ० |
| १६ | गोरखा | गोरखा | फिनाम | ४ | १ | १६ | १०० | ० | ० |
| १७ | गोरखा | गोरखा | फिनाम | ४ | १ | १७ | १०० | ० | ० |
| १८ | गोरखा | गोरखा | फिनाम | ४ | १ | १८ | १०० | ० | ० |
| १९ | गोरखा | गोरखा | फिनाम | ४ | १ | १९ | १०० | ० | ० |
| २० | गोरखा | गोरखा | फिनाम | ४ | १ | २१ | १०० | ० | ० |
| २१ | गोरखा | गोरखा | फिनाम | ४ | १ | २२ | १०० | ० | ० |
| २२ | गोरखा | गोरखा | फिनाम | ४ | १ | २३ | १०० | ० | ० |
| २३ | गोरखा | गोरखा | फिनाम | ४ | १ | २४ | १०० | ० | ० |
| २४ | गोरखा | गोरखा | फिनाम | ४ | १ | २५ | १०० | ० | ० |
| २५ | गोरखा | गोरखा | फिनाम | ४ | १ | २६ | १०० | ० | ० |
| २६ | गोरखा | गोरखा | फिनाम | ४ | १ | २७ | १०० | ० | ० |
| २७ | गोरखा | गोरखा | फिनाम | ४ | १ | २८ | १०० | ० | ० |
| २८ | गोरखा | गोरखा | फिनाम | ४ | १ | २९ | १०० | ० | ० |
| २९ | गोरखा | गोरखा | फिनाम | ४ | १ | ३० | ० | १०० | ० |
| ३० | गोरखा | गोरखा | फिनाम | ४ | १ | ३१ | १०० | ० | ० |
| ३१ | गोरखा | गोरखा | फिनाम | ४ | १ | ३२ | ० | १०० | ० |
| ३२ | गोरखा | गोरखा | फिनाम | ४ | १ | ३३ | ० | १०० | ० |
| ३३ | गोरखा | गोरखा | फिनाम | ४ | १ | ३४ | ० | १०० | ० |
| ३४ | गोरखा | गोरखा | फिनाम | ४ | १ | ३५ | १०० | ० | ० |
| ३५ | गोरखा | गोरखा | फिनाम | ४ | १ | ३६ | ० | १०० | ० |
| ३६ | गोरखा | गोरखा | फिनाम | ४ | १ | ४१ | ० | १०० | ० |



कृष्ण बहादुर राना मगर
नगर प्रमुख

गोरखा नगरपालिकाको भू-उपयोग क्षेत्र वर्गीकरण सम्बन्धी मापदण्ड तथा विवरणहरू- २०८२

| गोरखा नगरपालिकाको साविक फिनाम गा.वि.स. हाल वडा नं. ४ को कितागत विवरणहरू | | | | | | | | | |
|---|--------|------------|---------------|-------------|-------------|----------|--------------|----------------|-------------------|
| सि नं. | जिल्ला | स्थानीय तह | साविक गा वि स | हालको वार्ड | साविक वार्ड | किता नं. | कृषि क्षेत्र | बसोबास क्षेत्र | व्यवसायिक क्षेत्र |
| ३७ | गोरखा | गोरखा | फिनाम | ४ | १ | ४२ | ० | १०० | ० |
| ३८ | गोरखा | गोरखा | फिनाम | ४ | १ | ४६ | ० | १०० | ० |
| ३९ | गोरखा | गोरखा | फिनाम | ४ | १ | ४९ | ० | १०० | ० |
| ४० | गोरखा | गोरखा | फिनाम | ४ | १ | ५० | ० | १०० | ० |
| ४१ | गोरखा | गोरखा | फिनाम | ४ | १ | ५१ | ० | १०० | ० |
| ४२ | गोरखा | गोरखा | फिनाम | ४ | १ | ५२ | ० | १०० | ० |
| ४३ | गोरखा | गोरखा | फिनाम | ४ | १ | ५३ | १०० | ० | ० |
| ४४ | गोरखा | गोरखा | फिनाम | ४ | १ | ५४ | १०० | ० | ० |
| ४५ | गोरखा | गोरखा | फिनाम | ४ | १ | ५५ | ० | १०० | ० |
| ४६ | गोरखा | गोरखा | फिनाम | ४ | १ | ५६ | ० | १०० | ० |
| ४७ | गोरखा | गोरखा | फिनाम | ४ | १ | ५८ | ० | १०० | ० |
| ४८ | गोरखा | गोरखा | फिनाम | ४ | १ | ६० | ० | १०० | ० |
| ४९ | गोरखा | गोरखा | फिनाम | ४ | १ | ६१ | ० | १०० | ० |
| ५० | गोरखा | गोरखा | फिनाम | ४ | १ | ६२ | ० | १०० | ० |
| ५१ | गोरखा | गोरखा | फिनाम | ४ | १ | ६३ | ० | १०० | ० |
| ५२ | गोरखा | गोरखा | फिनाम | ४ | १ | ६४ | ० | १०० | ० |
| ५३ | गोरखा | गोरखा | फिनाम | ४ | १ | ६५ | ० | १०० | ० |
| ५४ | गोरखा | गोरखा | फिनाम | ४ | १ | ६६ | १०० | ० | ० |
| ५५ | गोरखा | गोरखा | फिनाम | ४ | १ | ६७ | १०० | ० | ० |
| ५६ | गोरखा | गोरखा | फिनाम | ४ | १ | ६८ | १०० | ० | ० |
| ५७ | गोरखा | गोरखा | फिनाम | ४ | १ | ७० | ० | १०० | ० |
| ५८ | गोरखा | गोरखा | फिनाम | ४ | १ | ७१ | १०० | ० | ० |
| ५९ | गोरखा | गोरखा | फिनाम | ४ | १ | ७२ | १०० | ० | ० |
| ६० | गोरखा | गोरखा | फिनाम | ४ | १ | ७४ | ० | १०० | ० |
| ६१ | गोरखा | गोरखा | फिनाम | ४ | १ | ७५ | ० | १०० | ० |
| ६२ | गोरखा | गोरखा | फिनाम | ४ | १ | ७७ | १०० | ० | ० |
| ६३ | गोरखा | गोरखा | फिनाम | ४ | १ | ७८ | १०० | ० | ० |
| ६४ | गोरखा | गोरखा | फिनाम | ४ | १ | ७९ | १०० | ० | ० |
| ६५ | गोरखा | गोरखा | फिनाम | ४ | १ | ८० | ० | १०० | ० |
| ६६ | गोरखा | गोरखा | फिनाम | ४ | १ | ८१ | ० | १०० | ० |
| ६७ | गोरखा | गोरखा | फिनाम | ४ | १ | ८२ | ० | १०० | ० |
| ६८ | गोरखा | गोरखा | फिनाम | ४ | १ | ८३ | ० | १०० | ० |
| ६९ | गोरखा | गोरखा | फिनाम | ४ | १ | ८४ | ० | १०० | ० |
| ७० | गोरखा | गोरखा | फिनाम | ४ | १ | ८५ | ० | १०० | ० |
| ७१ | गोरखा | गोरखा | फिनाम | ४ | १ | ८७ | ० | १०० | ० |
| ७२ | गोरखा | गोरखा | फिनाम | ४ | १ | ८८ | ० | १०० | ० |



कृष्ण बहादुर राना मगर
नगर प्रमुख

गोरखा नगरपालिकाको भू-उपयोग क्षेत्र वर्गीकरण सम्बन्धी मापदण्ड तथा विवरणहरू- २०८२

| गोरखा नगरपालिकाको साविक फिनाम गा.वि.स. हाल वडा नं. ४ को कितागत विवरणहरू | | | | | | | | | |
|---|--------|------------|---------------|-------------|-------------|----------|--------------|----------------|-------------------|
| सि नं. | जिल्ला | स्थानीय तह | साविक गा वि स | हालको वार्ड | साविक वार्ड | किता नं. | कृषि क्षेत्र | बसोबास क्षेत्र | व्यवसायिक क्षेत्र |
| ७३ | गोरखा | गोरखा | फिनाम | ४ | १ | ८९ | ० | १०० | ० |
| ७४ | गोरखा | गोरखा | फिनाम | ४ | १ | ९१ | ० | १०० | ० |
| ७५ | गोरखा | गोरखा | फिनाम | ४ | १ | ९२ | ० | १०० | ० |
| ७६ | गोरखा | गोरखा | फिनाम | ४ | १ | ९३ | ० | १०० | ० |
| ७७ | गोरखा | गोरखा | फिनाम | ४ | १ | ९४ | ० | १०० | ० |
| ७८ | गोरखा | गोरखा | फिनाम | ४ | १ | ९५ | ० | १०० | ० |
| ७९ | गोरखा | गोरखा | फिनाम | ४ | १ | ९६ | ० | १०० | ० |
| ८० | गोरखा | गोरखा | फिनाम | ४ | १ | ९८ | ० | १०० | ० |
| ८१ | गोरखा | गोरखा | फिनाम | ४ | १ | ९९ | ० | १०० | ० |
| ८२ | गोरखा | गोरखा | फिनाम | ४ | १ | १०१ | ० | १०० | ० |
| ८३ | गोरखा | गोरखा | फिनाम | ४ | १ | १०२ | ० | १०० | ० |
| ८४ | गोरखा | गोरखा | फिनाम | ४ | १ | १०४ | ० | १०० | ० |
| ८५ | गोरखा | गोरखा | फिनाम | ४ | १ | १०५ | ० | १०० | ० |
| ८६ | गोरखा | गोरखा | फिनाम | ४ | १ | १०६ | ० | १०० | ० |
| ८७ | गोरखा | गोरखा | फिनाम | ४ | १ | १०७ | ० | १०० | ० |
| ८८ | गोरखा | गोरखा | फिनाम | ४ | १ | १०८ | ० | १०० | ० |
| ८९ | गोरखा | गोरखा | फिनाम | ४ | १ | १०९ | ० | १०० | ० |
| ९० | गोरखा | गोरखा | फिनाम | ४ | १ | ११० | ० | १०० | ० |
| ९१ | गोरखा | गोरखा | फिनाम | ४ | १ | ११३ | ० | १०० | ० |
| ९२ | गोरखा | गोरखा | फिनाम | ४ | १ | ११४ | ० | १०० | ० |
| ९३ | गोरखा | गोरखा | फिनाम | ४ | १ | ११५ | १०० | ० | ० |
| ९४ | गोरखा | गोरखा | फिनाम | ४ | १ | ११६ | ० | १०० | ० |
| ९५ | गोरखा | गोरखा | फिनाम | ४ | १ | ११७ | ० | १०० | ० |
| ९६ | गोरखा | गोरखा | फिनाम | ४ | १ | ११८ | ० | १०० | ० |
| ९७ | गोरखा | गोरखा | फिनाम | ४ | १ | ११९ | ० | १०० | ० |
| ९८ | गोरखा | गोरखा | फिनाम | ४ | १ | १२० | ० | १०० | ० |
| ९९ | गोरखा | गोरखा | फिनाम | ४ | १ | १२१ | ० | १०० | ० |
| १०० | गोरखा | गोरखा | फिनाम | ४ | १ | १२३ | ० | १०० | ० |
| १०१ | गोरखा | गोरखा | फिनाम | ४ | १ | १२४ | ० | १०० | ० |
| १०२ | गोरखा | गोरखा | फिनाम | ४ | १ | १२५ | १०० | ० | ० |
| १०३ | गोरखा | गोरखा | फिनाम | ४ | १ | १२६ | ० | १०० | ० |
| १०४ | गोरखा | गोरखा | फिनाम | ४ | १ | १२७ | ० | १०० | ० |
| १०५ | गोरखा | गोरखा | फिनाम | ४ | १ | १२८ | ० | १०० | ० |
| १०६ | गोरखा | गोरखा | फिनाम | ४ | १ | १२९ | ० | १०० | ० |
| १०७ | गोरखा | गोरखा | फिनाम | ४ | १ | १३० | १०० | ० | ० |
| १०८ | गोरखा | गोरखा | फिनाम | ४ | १ | १३१ | १०० | ० | ० |



कृष्ण बहादुर राना मगर
नगर प्रमुख

गोरखा नगरपालिकाको भू-उपयोग क्षेत्र वर्गीकरण सम्बन्धी मापदण्ड तथा विवरणहरू- २०८२

| गोरखा नगरपालिकाको साविक फिनाम गा.वि.स. हाल वडा नं. ४ को कितागत विवरणहरू | | | | | | | | | |
|---|--------|------------|---------------|-------------|-------------|----------|--------------|----------------|-------------------|
| सि नं. | जिल्ला | स्थानीय तह | साविक गा वि स | हालको वार्ड | साविक वार्ड | किता नं. | कृषि क्षेत्र | बसोबास क्षेत्र | व्यवसायिक क्षेत्र |
| १०९ | गोरखा | गोरखा | फिनाम | ४ | १ | १३२ | १०० | ० | ० |
| ११० | गोरखा | गोरखा | फिनाम | ४ | १ | १३३ | ० | १०० | ० |
| १११ | गोरखा | गोरखा | फिनाम | ४ | १ | १३४ | ० | १०० | ० |
| ११२ | गोरखा | गोरखा | फिनाम | ४ | १ | १३६ | १०० | ० | ० |
| ११३ | गोरखा | गोरखा | फिनाम | ४ | १ | १३७ | १०० | ० | ० |
| ११४ | गोरखा | गोरखा | फिनाम | ४ | १ | १३८ | १०० | ० | ० |
| ११५ | गोरखा | गोरखा | फिनाम | ४ | १ | १३९ | १०० | ० | ० |
| ११६ | गोरखा | गोरखा | फिनाम | ४ | १ | १४१ | १०० | ० | ० |
| ११७ | गोरखा | गोरखा | फिनाम | ४ | १ | १४२ | १०० | ० | ० |
| ११८ | गोरखा | गोरखा | फिनाम | ४ | १ | १४३ | १०० | ० | ० |
| ११९ | गोरखा | गोरखा | फिनाम | ४ | १ | १४५ | १०० | ० | ० |
| १२० | गोरखा | गोरखा | फिनाम | ४ | १ | १४७ | १०० | ० | ० |
| १२१ | गोरखा | गोरखा | फिनाम | ४ | १ | १४८ | १०० | ० | ० |
| १२२ | गोरखा | गोरखा | फिनाम | ४ | १ | १४९ | १०० | ० | ० |
| १२३ | गोरखा | गोरखा | फिनाम | ४ | १ | १५० | १०० | ० | ० |
| १२४ | गोरखा | गोरखा | फिनाम | ४ | १ | १५१ | १०० | ० | ० |
| १२५ | गोरखा | गोरखा | फिनाम | ४ | १ | १५२ | ० | १०० | ० |
| १२६ | गोरखा | गोरखा | फिनाम | ४ | १ | १५३ | १०० | ० | ० |
| १२७ | गोरखा | गोरखा | फिनाम | ४ | १ | १५४ | ० | १०० | ० |
| १२८ | गोरखा | गोरखा | फिनाम | ४ | १ | १५५ | ० | १०० | ० |
| १२९ | गोरखा | गोरखा | फिनाम | ४ | १ | १५७ | ० | १०० | ० |
| १३० | गोरखा | गोरखा | फिनाम | ४ | १ | १५८ | ० | १०० | ० |
| १३१ | गोरखा | गोरखा | फिनाम | ४ | १ | १५९ | ० | १०० | ० |
| १३२ | गोरखा | गोरखा | फिनाम | ४ | १ | १६० | ० | १०० | ० |
| १३३ | गोरखा | गोरखा | फिनाम | ४ | १ | १६१ | ० | १०० | ० |
| १३४ | गोरखा | गोरखा | फिनाम | ४ | १ | १६२ | ० | १०० | ० |
| १३५ | गोरखा | गोरखा | फिनाम | ४ | १ | १६३ | १०० | ० | ० |
| १३६ | गोरखा | गोरखा | फिनाम | ४ | १ | १६४ | ० | १०० | ० |
| १३७ | गोरखा | गोरखा | फिनाम | ४ | १ | १६५ | ० | १०० | ० |
| १३८ | गोरखा | गोरखा | फिनाम | ४ | १ | १६६ | ० | १०० | ० |
| १३९ | गोरखा | गोरखा | फिनाम | ४ | १ | १६७ | १०० | ० | ० |
| १४० | गोरखा | गोरखा | फिनाम | ४ | १ | १६८ | १०० | ० | ० |
| १४१ | गोरखा | गोरखा | फिनाम | ४ | १ | १६९ | ० | १०० | ० |
| १४२ | गोरखा | गोरखा | फिनाम | ४ | १ | १७० | १०० | ० | ० |
| १४३ | गोरखा | गोरखा | फिनाम | ४ | १ | १७१ | १०० | ० | ० |
| १४४ | गोरखा | गोरखा | फिनाम | ४ | १ | १७२ | ० | १०० | ० |



कृष्ण बहादुर राना मगर
नगर प्रमुख

गोरखा नगरपालिकाको भू-उपयोग क्षेत्र वर्गीकरण सम्बन्धी मापदण्ड तथा विवरणहरू- २०८२

| गोरखा नगरपालिकाको साविक फिनाम गा.वि.स. हाल वडा नं. ४ को कितागत विवरणहरू | | | | | | | | | |
|---|--------|------------|---------------|-------------|-------------|----------|--------------|----------------|-------------------|
| सि नं. | जिल्ला | स्थानीय तह | साविक गा वि स | हालको वार्ड | साविक वार्ड | किता नं. | कृषि क्षेत्र | बसोबास क्षेत्र | व्यवसायिक क्षेत्र |
| १४५ | गोरखा | गोरखा | फिनाम | ४ | १ | १७३ | ० | १०० | ० |
| १४६ | गोरखा | गोरखा | फिनाम | ४ | १ | १७४ | ० | १०० | ० |
| १४७ | गोरखा | गोरखा | फिनाम | ४ | १ | १७५ | ० | १०० | ० |
| १४८ | गोरखा | गोरखा | फिनाम | ४ | १ | १७६ | ० | १०० | ० |
| १४९ | गोरखा | गोरखा | फिनाम | ४ | १ | १७७ | ० | १०० | ० |
| १५० | गोरखा | गोरखा | फिनाम | ४ | १ | १७८ | १०० | ० | ० |
| १५१ | गोरखा | गोरखा | फिनाम | ४ | १ | १७९ | ० | १०० | ० |
| १५२ | गोरखा | गोरखा | फिनाम | ४ | १ | १८० | ० | १०० | ० |
| १५३ | गोरखा | गोरखा | फिनाम | ४ | १ | १८१ | १०० | ० | ० |
| १५४ | गोरखा | गोरखा | फिनाम | ४ | १ | १८२ | १०० | ० | ० |
| १५५ | गोरखा | गोरखा | फिनाम | ४ | १ | १८३ | १०० | ० | ० |
| १५६ | गोरखा | गोरखा | फिनाम | ४ | १ | १८४ | १०० | ० | ० |
| १५७ | गोरखा | गोरखा | फिनाम | ४ | १ | १८५ | १०० | ० | ० |
| १५८ | गोरखा | गोरखा | फिनाम | ४ | १ | १८६ | १०० | ० | ० |
| १५९ | गोरखा | गोरखा | फिनाम | ४ | १ | १८७ | १०० | ० | ० |
| १६० | गोरखा | गोरखा | फिनाम | ४ | १ | १८८ | १०० | ० | ० |
| १६१ | गोरखा | गोरखा | फिनाम | ४ | १ | १८९ | १०० | ० | ० |
| १६२ | गोरखा | गोरखा | फिनाम | ४ | १ | १९० | १०० | ० | ० |
| १६३ | गोरखा | गोरखा | फिनाम | ४ | १ | १९१ | ० | १०० | ० |
| १६४ | गोरखा | गोरखा | फिनाम | ४ | १ | १९२ | १०० | ० | ० |
| १६५ | गोरखा | गोरखा | फिनाम | ४ | १ | १९३ | १०० | ० | ० |
| १६६ | गोरखा | गोरखा | फिनाम | ४ | १ | १९४ | १०० | ० | ० |
| १६७ | गोरखा | गोरखा | फिनाम | ४ | १ | १९५ | १०० | ० | ० |
| १६८ | गोरखा | गोरखा | फिनाम | ४ | १ | १९६ | १०० | ० | ० |
| १६९ | गोरखा | गोरखा | फिनाम | ४ | १ | १९७ | १०० | ० | ० |
| १७० | गोरखा | गोरखा | फिनाम | ४ | १ | १९८ | १०० | ० | ० |
| १७१ | गोरखा | गोरखा | फिनाम | ४ | १ | १९९ | १०० | ० | ० |
| १७२ | गोरखा | गोरखा | फिनाम | ४ | १ | २०० | १०० | ० | ० |
| १७३ | गोरखा | गोरखा | फिनाम | ४ | १ | २०१ | १०० | ० | ० |
| १७४ | गोरखा | गोरखा | फिनाम | ४ | १ | २०२ | १०० | ० | ० |
| १७५ | गोरखा | गोरखा | फिनाम | ४ | १ | २०३ | १०० | ० | ० |
| १७६ | गोरखा | गोरखा | फिनाम | ४ | १ | २०४ | १०० | ० | ० |
| १७७ | गोरखा | गोरखा | फिनाम | ४ | १ | २०५ | १०० | ० | ० |
| १७८ | गोरखा | गोरखा | फिनाम | ४ | १ | २०६ | १०० | ० | ० |
| १७९ | गोरखा | गोरखा | फिनाम | ४ | १ | २०७ | १०० | ० | ० |
| १८० | गोरखा | गोरखा | फिनाम | ४ | १ | २०८ | १०० | ० | ० |



कृष्ण बहादुर राना मगर
नगर प्रमुख

गोरखा नगरपालिकाको भू-उपयोग क्षेत्र वर्गीकरण सम्बन्धी मापदण्ड तथा विवरणहरू- २०८२

| गोरखा नगरपालिकाको साविक फिनाम गा.वि.स. हाल वडा नं. ४ को कितागत विवरणहरू | | | | | | | | | |
|---|--------|------------|---------------|-------------|-------------|----------|--------------|----------------|-------------------|
| सि नं. | जिल्ला | स्थानीय तह | साविक गा वि स | हालको वार्ड | साविक वार्ड | किता नं. | कृषि क्षेत्र | बसोबास क्षेत्र | व्यवसायिक क्षेत्र |
| १८१ | गोरखा | गोरखा | फिनाम | ४ | १ | २०९ | १०० | ० | ० |
| १८२ | गोरखा | गोरखा | फिनाम | ४ | १ | २१० | १०० | ० | ० |
| १८३ | गोरखा | गोरखा | फिनाम | ४ | १ | २११ | १०० | ० | ० |
| १८४ | गोरखा | गोरखा | फिनाम | ४ | १ | २१२ | १०० | ० | ० |
| १८५ | गोरखा | गोरखा | फिनाम | ४ | १ | २१३ | १०० | ० | ० |
| १८६ | गोरखा | गोरखा | फिनाम | ४ | १ | २१४ | ० | १०० | ० |
| १८७ | गोरखा | गोरखा | फिनाम | ४ | १ | २१५ | ० | १०० | ० |
| १८८ | गोरखा | गोरखा | फिनाम | ४ | १ | २१६ | ० | १०० | ० |
| १८९ | गोरखा | गोरखा | फिनाम | ४ | १ | २१८ | ० | १०० | ० |
| १९० | गोरखा | गोरखा | फिनाम | ४ | १ | २१९ | ० | १०० | ० |
| १९१ | गोरखा | गोरखा | फिनाम | ४ | १ | २२० | ० | १०० | ० |
| १९२ | गोरखा | गोरखा | फिनाम | ४ | १ | २२१ | ० | १०० | ० |
| १९३ | गोरखा | गोरखा | फिनाम | ४ | १ | २२२ | ० | १०० | ० |
| १९४ | गोरखा | गोरखा | फिनाम | ४ | १ | २२३ | ७४ | २६ | ० |
| १९५ | गोरखा | गोरखा | फिनाम | ४ | १ | २२४ | १०० | ० | ० |
| १९६ | गोरखा | गोरखा | फिनाम | ४ | १ | २२५ | १०० | ० | ० |
| १९७ | गोरखा | गोरखा | फिनाम | ४ | १ | २२६ | १०० | ० | ० |
| १९८ | गोरखा | गोरखा | फिनाम | ४ | १ | २२७ | १०० | ० | ० |
| १९९ | गोरखा | गोरखा | फिनाम | ४ | १ | २२८ | १०० | ० | ० |
| २०० | गोरखा | गोरखा | फिनाम | ४ | १ | २२९ | १०० | ० | ० |
| २०१ | गोरखा | गोरखा | फिनाम | ४ | १ | २३० | १०० | ० | ० |
| २०२ | गोरखा | गोरखा | फिनाम | ४ | १ | २३१ | १०० | ० | ० |
| २०३ | गोरखा | गोरखा | फिनाम | ४ | १ | २३२ | १०० | ० | ० |
| २०४ | गोरखा | गोरखा | फिनाम | ४ | १ | २३३ | १०० | ० | ० |
| २०५ | गोरखा | गोरखा | फिनाम | ४ | १ | २३४ | १०० | ० | ० |
| २०६ | गोरखा | गोरखा | फिनाम | ४ | १ | २३५ | १०० | ० | ० |
| २०७ | गोरखा | गोरखा | फिनाम | ४ | १ | २३६ | १०० | ० | ० |
| २०८ | गोरखा | गोरखा | फिनाम | ४ | १ | २३७ | १०० | ० | ० |
| २०९ | गोरखा | गोरखा | फिनाम | ४ | १ | २३८ | १०० | ० | ० |
| २१० | गोरखा | गोरखा | फिनाम | ४ | १ | २३९ | १०० | ० | ० |
| २११ | गोरखा | गोरखा | फिनाम | ४ | १ | २४० | १०० | ० | ० |
| २१२ | गोरखा | गोरखा | फिनाम | ४ | १ | २४१ | १०० | ० | ० |
| २१३ | गोरखा | गोरखा | फिनाम | ४ | १ | २४२ | १०० | ० | ० |
| २१४ | गोरखा | गोरखा | फिनाम | ४ | १ | २४३ | १०० | ० | ० |
| २१५ | गोरखा | गोरखा | फिनाम | ४ | १ | २४४ | १०० | ० | ० |
| २१६ | गोरखा | गोरखा | फिनाम | ४ | १ | २४६ | १०० | ० | ० |



कृष्ण बहादुर राना मगर
नगर प्रमुख

गोरखा नगरपालिकाको भू-उपयोग क्षेत्र वर्गीकरण सम्बन्धी मापदण्ड तथा विवरणहरू- २०८२

| गोरखा नगरपालिकाको साविक फिनाम गा.वि.स. हाल वडा नं. ४ को कित्तागत विवरणहरू | | | | | | | | | |
|---|--------|------------|---------------|-------------|-------------|------------|--------------|----------------|-------------------|
| सि नं. | जिल्ला | स्थानीय तह | साविक गा वि स | हालको वार्ड | साविक वार्ड | कित्ता नं. | कृषि क्षेत्र | बसोबास क्षेत्र | व्यवसायिक क्षेत्र |
| २१७ | गोरखा | गोरखा | फिनाम | ४ | १ | २४७ | १०० | ० | ० |
| २१८ | गोरखा | गोरखा | फिनाम | ४ | १ | २४८ | १०० | ० | ० |
| २१९ | गोरखा | गोरखा | फिनाम | ४ | १ | २४९ | १०० | ० | ० |
| २२० | गोरखा | गोरखा | फिनाम | ४ | १ | २५० | १०० | ० | ० |
| २२१ | गोरखा | गोरखा | फिनाम | ४ | १ | २५१ | १०० | ० | ० |
| २२२ | गोरखा | गोरखा | फिनाम | ४ | १ | २५२ | १०० | ० | ० |
| २२३ | गोरखा | गोरखा | फिनाम | ४ | १ | २५३ | १०० | ० | ० |
| २२४ | गोरखा | गोरखा | फिनाम | ४ | १ | २५४ | १०० | ० | ० |
| २२५ | गोरखा | गोरखा | फिनाम | ४ | १ | २५५ | १०० | ० | ० |
| २२६ | गोरखा | गोरखा | फिनाम | ४ | १ | २५६ | १०० | ० | ० |
| २२७ | गोरखा | गोरखा | फिनाम | ४ | १ | २५७ | ० | १०० | ० |
| २२८ | गोरखा | गोरखा | फिनाम | ४ | १ | २५८ | १०० | ० | ० |
| २२९ | गोरखा | गोरखा | फिनाम | ४ | १ | २५९ | १०० | ० | ० |
| २३० | गोरखा | गोरखा | फिनाम | ४ | १ | २६० | १०० | ० | ० |
| २३१ | गोरखा | गोरखा | फिनाम | ४ | १ | २६१ | १०० | ० | ० |
| २३२ | गोरखा | गोरखा | फिनाम | ४ | १ | २६२ | १०० | ० | ० |
| २३३ | गोरखा | गोरखा | फिनाम | ४ | १ | २६३ | १०० | ० | ० |
| २३४ | गोरखा | गोरखा | फिनाम | ४ | १ | २६४ | १०० | ० | ० |
| २३५ | गोरखा | गोरखा | फिनाम | ४ | १ | २६५ | १०० | ० | ० |
| २३६ | गोरखा | गोरखा | फिनाम | ४ | १ | २६६ | १०० | ० | ० |
| २३७ | गोरखा | गोरखा | फिनाम | ४ | १ | २६७ | ० | १०० | ० |
| २३८ | गोरखा | गोरखा | फिनाम | ४ | १ | २६८ | ० | १०० | ० |
| २३९ | गोरखा | गोरखा | फिनाम | ४ | १ | २६९ | ९३ | ७ | ० |
| २४० | गोरखा | गोरखा | फिनाम | ४ | १ | २७० | १०० | ० | ० |
| २४१ | गोरखा | गोरखा | फिनाम | ४ | १ | २७१ | १०० | ० | ० |
| २४२ | गोरखा | गोरखा | फिनाम | ४ | १ | २७२ | १०० | ० | ० |
| २४३ | गोरखा | गोरखा | फिनाम | ४ | १ | २७३ | १०० | ० | ० |
| २४४ | गोरखा | गोरखा | फिनाम | ४ | १ | २७४ | १०० | ० | ० |
| २४५ | गोरखा | गोरखा | फिनाम | ४ | १ | २७५ | १०० | ० | ० |
| २४६ | गोरखा | गोरखा | फिनाम | ४ | १ | २७६ | १०० | ० | ० |
| २४७ | गोरखा | गोरखा | फिनाम | ४ | १ | २७७ | १०० | ० | ० |
| २४८ | गोरखा | गोरखा | फिनाम | ४ | १ | २७९ | १०० | ० | ० |
| २४९ | गोरखा | गोरखा | फिनाम | ४ | १ | २८० | १०० | ० | ० |
| २५० | गोरखा | गोरखा | फिनाम | ४ | १ | २८१ | १०० | ० | ० |
| २५१ | गोरखा | गोरखा | फिनाम | ४ | १ | २८२ | १०० | ० | ० |
| २५२ | गोरखा | गोरखा | फिनाम | ४ | १ | २८३ | ० | १०० | ० |



कृष्ण बहादुर राना मगर
नगर प्रमुख

गोरखा नगरपालिकाको भू-उपयोग क्षेत्र वर्गीकरण सम्बन्धी मापदण्ड तथा विवरणहरू- २०८२

| गोरखा नगरपालिकाको साविक फिनाम गा.वि.स. हाल वडा नं. ४ को कित्तागत विवरणहरू | | | | | | | | | |
|---|--------|------------|---------------|-------------|-------------|------------|--------------|----------------|-------------------|
| सि नं. | जिल्ला | स्थानीय तह | साविक गा वि स | हालको वार्ड | साविक वार्ड | कित्ता नं. | कृषि क्षेत्र | बसोबास क्षेत्र | व्यवसायिक क्षेत्र |
| २५३ | गोरखा | गोरखा | फिनाम | ४ | १ | २८५ | ० | १०० | ० |
| २५४ | गोरखा | गोरखा | फिनाम | ४ | १ | २८६ | १०० | ० | ० |
| २५५ | गोरखा | गोरखा | फिनाम | ४ | १ | २८७ | १०० | ० | ० |
| २५६ | गोरखा | गोरखा | फिनाम | ४ | १ | २८८ | १०० | ० | ० |
| २५७ | गोरखा | गोरखा | फिनाम | ४ | १ | २९० | १०० | ० | ० |
| २५८ | गोरखा | गोरखा | फिनाम | ४ | १ | २९१ | ० | १०० | ० |
| २५९ | गोरखा | गोरखा | फिनाम | ४ | १ | २९२ | ० | १०० | ० |
| २६० | गोरखा | गोरखा | फिनाम | ४ | १ | २९३ | ० | १०० | ० |
| २६१ | गोरखा | गोरखा | फिनाम | ४ | १ | २९४ | ० | १०० | ० |
| २६२ | गोरखा | गोरखा | फिनाम | ४ | १ | २९५ | ० | १०० | ० |
| २६३ | गोरखा | गोरखा | फिनाम | ४ | १ | २९६ | ० | १०० | ० |
| २६४ | गोरखा | गोरखा | फिनाम | ४ | १ | २९७ | ० | १०० | ० |
| २६५ | गोरखा | गोरखा | फिनाम | ४ | १ | २९८ | १०० | ० | ० |
| २६६ | गोरखा | गोरखा | फिनाम | ४ | १ | ३०० | ० | १०० | ० |
| २६७ | गोरखा | गोरखा | फिनाम | ४ | १ | ३०३ | ० | १०० | ० |
| २६८ | गोरखा | गोरखा | फिनाम | ४ | १ | ३०५ | ० | १०० | ० |
| २६९ | गोरखा | गोरखा | फिनाम | ४ | १ | ३०६ | ० | १०० | ० |
| २७० | गोरखा | गोरखा | फिनाम | ४ | १ | ३०७ | १०० | ० | ० |
| २७१ | गोरखा | गोरखा | फिनाम | ४ | १ | ३०८ | १०० | ० | ० |
| २७२ | गोरखा | गोरखा | फिनाम | ४ | १ | ३०९ | १०० | ० | ० |
| २७३ | गोरखा | गोरखा | फिनाम | ४ | १ | ३१० | १०० | ० | ० |
| २७४ | गोरखा | गोरखा | फिनाम | ४ | १ | ३११ | ० | १०० | ० |
| २७५ | गोरखा | गोरखा | फिनाम | ४ | १ | ३१२ | ० | १०० | ० |
| २७६ | गोरखा | गोरखा | फिनाम | ४ | १ | ३१३ | १०० | ० | ० |
| २७७ | गोरखा | गोरखा | फिनाम | ४ | १ | ३१४ | ० | १०० | ० |
| २७८ | गोरखा | गोरखा | फिनाम | ४ | १ | ३१५ | ० | १०० | ० |
| २७९ | गोरखा | गोरखा | फिनाम | ४ | १ | ३१६ | ० | १०० | ० |
| २८० | गोरखा | गोरखा | फिनाम | ४ | १ | ३१७ | ० | १०० | ० |
| २८१ | गोरखा | गोरखा | फिनाम | ४ | १ | ३१८ | ० | १०० | ० |
| २८२ | गोरखा | गोरखा | फिनाम | ४ | १ | ३१९ | ० | १०० | ० |
| २८३ | गोरखा | गोरखा | फिनाम | ४ | १ | ३२० | ० | १०० | ० |
| २८४ | गोरखा | गोरखा | फिनाम | ४ | १ | ३२१ | १०० | ० | ० |
| २८५ | गोरखा | गोरखा | फिनाम | ४ | १ | ३२३ | ० | १०० | ० |
| २८६ | गोरखा | गोरखा | फिनाम | ४ | १ | ३२४ | ० | १०० | ० |
| २८७ | गोरखा | गोरखा | फिनाम | ४ | १ | ३२५ | १०० | ० | ० |
| २८८ | गोरखा | गोरखा | फिनाम | ४ | १ | ३२६ | ० | १०० | ० |



कृष्ण बहादुर राना मगर
नगर प्रमुख

गोरखा नगरपालिकाको भू-उपयोग क्षेत्र वर्गीकरण सम्बन्धी मापदण्ड तथा विवरणहरू- २०८२

| गोरखा नगरपालिकाको साविक फिनाम गा.वि.स. हाल वडा नं. ४ को कितागत विवरणहरू | | | | | | | | | |
|---|--------|------------|---------------|-------------|-------------|----------|--------------|----------------|-------------------|
| सि नं. | जिल्ला | स्थानीय तह | साविक गा वि स | हालको वार्ड | साविक वार्ड | किता नं. | कृषि क्षेत्र | बसोबास क्षेत्र | व्यवसायिक क्षेत्र |
| २८९ | गोरखा | गोरखा | फिनाम | ४ | १ | ३२७ | ० | १०० | ० |
| २९० | गोरखा | गोरखा | फिनाम | ४ | १ | ३२९ | ० | १०० | ० |
| २९१ | गोरखा | गोरखा | फिनाम | ४ | १ | ३३० | ० | १०० | ० |
| २९२ | गोरखा | गोरखा | फिनाम | ४ | १ | ३३१ | १०० | ० | ० |
| २९३ | गोरखा | गोरखा | फिनाम | ४ | १ | ३३२ | १०० | ० | ० |
| २९४ | गोरखा | गोरखा | फिनाम | ४ | १ | ३३३ | १०० | ० | ० |
| २९५ | गोरखा | गोरखा | फिनाम | ४ | १ | ३३४ | १०० | ० | ० |
| २९६ | गोरखा | गोरखा | फिनाम | ४ | १ | ३३५ | १०० | ० | ० |
| २९७ | गोरखा | गोरखा | फिनाम | ४ | १ | ३३६ | १०० | ० | ० |
| २९८ | गोरखा | गोरखा | फिनाम | ४ | १ | ३३७ | १०० | ० | ० |
| २९९ | गोरखा | गोरखा | फिनाम | ४ | १ | ३३८ | १०० | ० | ० |
| ३०० | गोरखा | गोरखा | फिनाम | ४ | १ | ३३९ | १०० | ० | ० |
| ३०१ | गोरखा | गोरखा | फिनाम | ४ | १ | ३४१ | ९० | १० | ० |
| ३०२ | गोरखा | गोरखा | फिनाम | ४ | १ | ३४२ | १०० | ० | ० |
| ३०३ | गोरखा | गोरखा | फिनाम | ४ | १ | ३४४ | ० | १०० | ० |
| ३०४ | गोरखा | गोरखा | फिनाम | ४ | १ | ३४५ | १०० | ० | ० |
| ३०५ | गोरखा | गोरखा | फिनाम | ४ | १ | ३४६ | १०० | ० | ० |
| ३०६ | गोरखा | गोरखा | फिनाम | ४ | १ | ३४७ | १०० | ० | ० |
| ३०७ | गोरखा | गोरखा | फिनाम | ४ | १ | ३५० | १०० | ० | ० |
| ३०८ | गोरखा | गोरखा | फिनाम | ४ | १ | ३५१ | १०० | ० | ० |
| ३०९ | गोरखा | गोरखा | फिनाम | ४ | १ | ३५२ | १०० | ० | ० |
| ३१० | गोरखा | गोरखा | फिनाम | ४ | १ | ३५३ | १०० | ० | ० |
| ३११ | गोरखा | गोरखा | फिनाम | ४ | १ | ३५४ | १०० | ० | ० |
| ३१२ | गोरखा | गोरखा | फिनाम | ४ | १ | ३५५ | १०० | ० | ० |
| ३१३ | गोरखा | गोरखा | फिनाम | ४ | १ | ३५६ | १०० | ० | ० |
| ३१४ | गोरखा | गोरखा | फिनाम | ४ | १ | ३५७ | १०० | ० | ० |
| ३१५ | गोरखा | गोरखा | फिनाम | ४ | १ | ३५८ | १०० | ० | ० |
| ३१६ | गोरखा | गोरखा | फिनाम | ४ | १ | ३५९ | १०० | ० | ० |
| ३१७ | गोरखा | गोरखा | फिनाम | ४ | १ | ३६० | १०० | ० | ० |
| ३१८ | गोरखा | गोरखा | फिनाम | ४ | १ | ३६१ | १०० | ० | ० |
| ३१९ | गोरखा | गोरखा | फिनाम | ४ | १ | ३६२ | १०० | ० | ० |
| ३२० | गोरखा | गोरखा | फिनाम | ४ | १ | ३६३ | १०० | ० | ० |
| ३२१ | गोरखा | गोरखा | फिनाम | ४ | १ | ३६४ | १०० | ० | ० |
| ३२२ | गोरखा | गोरखा | फिनाम | ४ | १ | ३६५ | १०० | ० | ० |
| ३२३ | गोरखा | गोरखा | फिनाम | ४ | १ | ३६६ | १०० | ० | ० |
| ३२४ | गोरखा | गोरखा | फिनाम | ४ | १ | ३६७ | १०० | ० | ० |



कृष्ण बहादुर राना मगर
नगर प्रमुख

गोरखा नगरपालिकाको भू-उपयोग क्षेत्र वर्गीकरण सम्बन्धी मापदण्ड तथा विवरणहरू- २०८२

| गोरखा नगरपालिकाको साविक फिनाम गा.वि.स. हाल वडा नं. ४ को कितागत विवरणहरू | | | | | | | | | |
|---|--------|------------|---------------|-------------|-------------|----------|--------------|----------------|-------------------|
| सि नं. | जिल्ला | स्थानीय तह | साविक गा वि स | हालको वार्ड | साविक वार्ड | किता नं. | कृषि क्षेत्र | बसोबास क्षेत्र | व्यवसायिक क्षेत्र |
| ३२५ | गोरखा | गोरखा | फिनाम | ४ | १ | ३६८ | १०० | ० | ० |
| ३२६ | गोरखा | गोरखा | फिनाम | ४ | १ | ३६९ | १०० | ० | ० |
| ३२७ | गोरखा | गोरखा | फिनाम | ४ | १ | ३७० | १०० | ० | ० |
| ३२८ | गोरखा | गोरखा | फिनाम | ४ | १ | ३७२ | १०० | ० | ० |
| ३२९ | गोरखा | गोरखा | फिनाम | ४ | १ | ३७३ | १०० | ० | ० |
| ३३० | गोरखा | गोरखा | फिनाम | ४ | १ | ३७४ | १०० | ० | ० |
| ३३१ | गोरखा | गोरखा | फिनाम | ४ | १ | ३७५ | १०० | ० | ० |
| ३३२ | गोरखा | गोरखा | फिनाम | ४ | १ | ३७६ | १०० | ० | ० |
| ३३३ | गोरखा | गोरखा | फिनाम | ४ | १ | ३७८ | १०० | ० | ० |
| ३३४ | गोरखा | गोरखा | फिनाम | ४ | १ | ३८० | १०० | ० | ० |
| ३३५ | गोरखा | गोरखा | फिनाम | ४ | १ | ३८१ | १०० | ० | ० |
| ३३६ | गोरखा | गोरखा | फिनाम | ४ | १ | ३८३ | १०० | ० | ० |
| ३३७ | गोरखा | गोरखा | फिनाम | ४ | १ | ३८४ | १०० | ० | ० |
| ३३८ | गोरखा | गोरखा | फिनाम | ४ | १ | ३८५ | १०० | ० | ० |
| ३३९ | गोरखा | गोरखा | फिनाम | ४ | १ | ३८६ | १०० | ० | ० |
| ३४० | गोरखा | गोरखा | फिनाम | ४ | १ | ३८७ | १०० | ० | ० |
| ३४१ | गोरखा | गोरखा | फिनाम | ४ | १ | ३८८ | १०० | ० | ० |
| ३४२ | गोरखा | गोरखा | फिनाम | ४ | १ | ३९० | १०० | ० | ० |
| ३४३ | गोरखा | गोरखा | फिनाम | ४ | १ | ३९१ | १०० | ० | ० |
| ३४४ | गोरखा | गोरखा | फिनाम | ४ | १ | ३९२ | १०० | ० | ० |
| ३४५ | गोरखा | गोरखा | फिनाम | ४ | १ | ३९३ | १०० | ० | ० |
| ३४६ | गोरखा | गोरखा | फिनाम | ४ | १ | ३९४ | १०० | ० | ० |
| ३४७ | गोरखा | गोरखा | फिनाम | ४ | १ | ३९६ | १०० | ० | ० |
| ३४८ | गोरखा | गोरखा | फिनाम | ४ | १ | ३९७ | १०० | ० | ० |
| ३४९ | गोरखा | गोरखा | फिनाम | ४ | १ | ३९८ | १०० | ० | ० |
| ३५० | गोरखा | गोरखा | फिनाम | ४ | १ | ३९९ | १०० | ० | ० |
| ३५१ | गोरखा | गोरखा | फिनाम | ४ | १ | ४०२ | १०० | ० | ० |
| ३५२ | गोरखा | गोरखा | फिनाम | ४ | १ | ४०४ | १०० | ० | ० |
| ३५३ | गोरखा | गोरखा | फिनाम | ४ | १ | ४०५ | १०० | ० | ० |
| ३५४ | गोरखा | गोरखा | फिनाम | ४ | १ | ४०६ | १०० | ० | ० |
| ३५५ | गोरखा | गोरखा | फिनाम | ४ | १ | ४०७ | १०० | ० | ० |
| ३५६ | गोरखा | गोरखा | फिनाम | ४ | १ | ४०८ | १०० | ० | ० |
| ३५७ | गोरखा | गोरखा | फिनाम | ४ | १ | ४०९ | १०० | ० | ० |
| ३५८ | गोरखा | गोरखा | फिनाम | ४ | १ | ४१० | १०० | ० | ० |
| ३५९ | गोरखा | गोरखा | फिनाम | ४ | १ | ४११ | १०० | ० | ० |
| ३६० | गोरखा | गोरखा | फिनाम | ४ | १ | ४१२ | १०० | ० | ० |



कृष्ण बहादुर राना मगर
नगर प्रमुख

गोरखा नगरपालिकाको भू-उपयोग क्षेत्र वर्गीकरण सम्बन्धी मापदण्ड तथा विवरणहरू- २०८२

| गोरखा नगरपालिकाको साविक फिनाम गा.वि.स. हाल वडा नं. ४ को कितागत विवरणहरू | | | | | | | | | |
|---|--------|------------|---------------|-------------|-------------|----------|--------------|----------------|-------------------|
| सि नं. | जिल्ला | स्थानीय तह | साविक गा वि स | हालको वार्ड | साविक वार्ड | किता नं. | कृषि क्षेत्र | बसोबास क्षेत्र | व्यवसायिक क्षेत्र |
| ३६१ | गोरखा | गोरखा | फिनाम | ४ | १ | ४१३ | १०० | ० | ० |
| ३६२ | गोरखा | गोरखा | फिनाम | ४ | १ | ४१४ | १०० | ० | ० |
| ३६३ | गोरखा | गोरखा | फिनाम | ४ | १ | ४१५ | १०० | ० | ० |
| ३६४ | गोरखा | गोरखा | फिनाम | ४ | १ | ४१६ | १०० | ० | ० |
| ३६५ | गोरखा | गोरखा | फिनाम | ४ | १ | ४१७ | १०० | ० | ० |
| ३६६ | गोरखा | गोरखा | फिनाम | ४ | १ | ४१८ | १०० | ० | ० |
| ३६७ | गोरखा | गोरखा | फिनाम | ४ | १ | ४१९ | १०० | ० | ० |
| ३६८ | गोरखा | गोरखा | फिनाम | ४ | १ | ४२० | १०० | ० | ० |
| ३६९ | गोरखा | गोरखा | फिनाम | ४ | १ | ४२१ | १०० | ० | ० |
| ३७० | गोरखा | गोरखा | फिनाम | ४ | १ | ४२२ | १०० | ० | ० |
| ३७१ | गोरखा | गोरखा | फिनाम | ४ | १ | ४२३ | १०० | ० | ० |
| ३७२ | गोरखा | गोरखा | फिनाम | ४ | १ | ४२४ | १०० | ० | ० |
| ३७३ | गोरखा | गोरखा | फिनाम | ४ | १ | ४२५ | १०० | ० | ० |
| ३७४ | गोरखा | गोरखा | फिनाम | ४ | १ | ४२६ | १०० | ० | ० |
| ३७५ | गोरखा | गोरखा | फिनाम | ४ | १ | ४२७ | १०० | ० | ० |
| ३७६ | गोरखा | गोरखा | फिनाम | ४ | १ | ४२८ | १०० | ० | ० |
| ३७७ | गोरखा | गोरखा | फिनाम | ४ | १ | ४२९ | १०० | ० | ० |
| ३७८ | गोरखा | गोरखा | फिनाम | ४ | १ | ४३० | १०० | ० | ० |
| ३७९ | गोरखा | गोरखा | फिनाम | ४ | १ | ४३१ | १०० | ० | ० |
| ३८० | गोरखा | गोरखा | फिनाम | ४ | १ | ४३२ | १०० | ० | ० |
| ३८१ | गोरखा | गोरखा | फिनाम | ४ | १ | ४३४ | १०० | ० | ० |
| ३८२ | गोरखा | गोरखा | फिनाम | ४ | १ | ४३५ | १०० | ० | ० |
| ३८३ | गोरखा | गोरखा | फिनाम | ४ | १ | ४३६ | १०० | ० | ० |
| ३८४ | गोरखा | गोरखा | फिनाम | ४ | १ | ४३७ | १०० | ० | ० |
| ३८५ | गोरखा | गोरखा | फिनाम | ४ | १ | ४३९ | १०० | ० | ० |
| ३८६ | गोरखा | गोरखा | फिनाम | ४ | १ | ४४० | १०० | ० | ० |
| ३८७ | गोरखा | गोरखा | फिनाम | ४ | १ | ४४१ | १०० | ० | ० |
| ३८८ | गोरखा | गोरखा | फिनाम | ४ | १ | ४४२ | १०० | ० | ० |
| ३८९ | गोरखा | गोरखा | फिनाम | ४ | १ | ४४३ | १०० | ० | ० |
| ३९० | गोरखा | गोरखा | फिनाम | ४ | १ | ४४४ | १०० | ० | ० |
| ३९१ | गोरखा | गोरखा | फिनाम | ४ | १ | ४४५ | १०० | ० | ० |
| ३९२ | गोरखा | गोरखा | फिनाम | ४ | १ | ४४६ | १०० | ० | ० |
| ३९३ | गोरखा | गोरखा | फिनाम | ४ | १ | ४४७ | १०० | ० | ० |
| ३९४ | गोरखा | गोरखा | फिनाम | ४ | १ | ४४८ | १०० | ० | ० |
| ३९५ | गोरखा | गोरखा | फिनाम | ४ | १ | ४४९ | १०० | ० | ० |
| ३९६ | गोरखा | गोरखा | फिनाम | ४ | १ | ४५० | १०० | ० | ० |



कृष्ण बहादुर राना मगर
नगर प्रमुख

गोरखा नगरपालिकाको भू-उपयोग क्षेत्र वर्गीकरण सम्बन्धी मापदण्ड तथा विवरणहरू-२०८२

| गोरखा नगरपालिकाको साविक फिनाम गा.वि.स. हाल वडा नं. ४ को कितागत विवरणहरू | | | | | | | | | |
|---|--------|------------|---------------|-------------|-------------|----------|--------------|----------------|-------------------|
| सि नं. | जिल्ला | स्थानीय तह | साविक गा वि स | हालको वार्ड | साविक वार्ड | किता नं. | कृषि क्षेत्र | बसोबास क्षेत्र | व्यवसायिक क्षेत्र |
| ३९७ | गोरखा | गोरखा | फिनाम | ४ | १ | ४५१ | १०० | ० | ० |
| ३९८ | गोरखा | गोरखा | फिनाम | ४ | १ | ४५२ | १०० | ० | ० |
| ३९९ | गोरखा | गोरखा | फिनाम | ४ | १ | ४५३ | १०० | ० | ० |
| ४०० | गोरखा | गोरखा | फिनाम | ४ | १ | ४५४ | १०० | ० | ० |
| ४०१ | गोरखा | गोरखा | फिनाम | ४ | १ | ४५५ | १०० | ० | ० |
| ४०२ | गोरखा | गोरखा | फिनाम | ४ | १ | ४५६ | १०० | ० | ० |
| ४०३ | गोरखा | गोरखा | फिनाम | ४ | १ | ४५७ | १०० | ० | ० |
| ४०४ | गोरखा | गोरखा | फिनाम | ४ | १ | ४५८ | १०० | ० | ० |
| ४०५ | गोरखा | गोरखा | फिनाम | ४ | १ | ४५९ | १०० | ० | ० |
| ४०६ | गोरखा | गोरखा | फिनाम | ४ | १ | ४६० | १०० | ० | ० |
| ४०७ | गोरखा | गोरखा | फिनाम | ४ | १ | ४६१ | १०० | ० | ० |
| ४०८ | गोरखा | गोरखा | फिनाम | ४ | १ | ४६२ | १०० | ० | ० |
| ४०९ | गोरखा | गोरखा | फिनाम | ४ | १ | ४६३ | १०० | ० | ० |
| ४१० | गोरखा | गोरखा | फिनाम | ४ | १ | ४६४ | १०० | ० | ० |
| ४११ | गोरखा | गोरखा | फिनाम | ४ | १ | ४६६ | १०० | ० | ० |
| ४१२ | गोरखा | गोरखा | फिनाम | ४ | १ | ४६७ | १०० | ० | ० |
| ४१३ | गोरखा | गोरखा | फिनाम | ४ | १ | ४६८ | १०० | ० | ० |
| ४१४ | गोरखा | गोरखा | फिनाम | ४ | १ | ४६९ | १०० | ० | ० |
| ४१५ | गोरखा | गोरखा | फिनाम | ४ | १ | ४७० | १०० | ० | ० |
| ४१६ | गोरखा | गोरखा | फिनाम | ४ | १ | ४७१ | १०० | ० | ० |
| ४१७ | गोरखा | गोरखा | फिनाम | ४ | १ | ४७३ | १०० | ० | ० |
| ४१८ | गोरखा | गोरखा | फिनाम | ४ | १ | ४७४ | १०० | ० | ० |
| ४१९ | गोरखा | गोरखा | फिनाम | ४ | १ | ४७५ | १०० | ० | ० |
| ४२० | गोरखा | गोरखा | फिनाम | ४ | १ | ४७६ | १०० | ० | ० |
| ४२१ | गोरखा | गोरखा | फिनाम | ४ | १ | ४७७ | १०० | ० | ० |
| ४२२ | गोरखा | गोरखा | फिनाम | ४ | १ | ४७८ | १०० | ० | ० |
| ४२३ | गोरखा | गोरखा | फिनाम | ४ | १ | ४७९ | १०० | ० | ० |
| ४२४ | गोरखा | गोरखा | फिनाम | ४ | १ | ४८० | १०० | ० | ० |
| ४२५ | गोरखा | गोरखा | फिनाम | ४ | १ | ४८१ | १०० | ० | ० |
| ४२६ | गोरखा | गोरखा | फिनाम | ४ | १ | ४८२ | १०० | ० | ० |
| ४२७ | गोरखा | गोरखा | फिनाम | ४ | १ | ४८३ | १०० | ० | ० |
| ४२८ | गोरखा | गोरखा | फिनाम | ४ | १ | ४८४ | १०० | ० | ० |
| ४२९ | गोरखा | गोरखा | फिनाम | ४ | १ | ४८५ | १०० | ० | ० |
| ४३० | गोरखा | गोरखा | फिनाम | ४ | १ | ४८६ | १०० | ० | ० |
| ४३१ | गोरखा | गोरखा | फिनाम | ४ | १ | ४८७ | १०० | ० | ० |
| ४३२ | गोरखा | गोरखा | फिनाम | ४ | १ | ४८८ | १०० | ० | ० |



कृष्ण बहादुर राना मगर
नगर प्रमुख

गोरखा नगरपालिकाको भू-उपयोग क्षेत्र वर्गीकरण सम्बन्धी मापदण्ड तथा विवरणहरू- २०८२

| गोरखा नगरपालिकाको साविक फिनाम गा.वि.स. हाल वडा नं. ४ को कित्तागत विवरणहरू | | | | | | | | | |
|---|--------|------------|---------------|-------------|-------------|------------|--------------|----------------|-------------------|
| सि नं. | जिल्ला | स्थानीय तह | साविक गा वि स | हालको वार्ड | साविक वार्ड | कित्ता नं. | कृषि क्षेत्र | बसोबास क्षेत्र | व्यवसायिक क्षेत्र |
| ४३३ | गोरखा | गोरखा | फिनाम | ४ | १ | ४८९ | १०० | ० | ० |
| ४३४ | गोरखा | गोरखा | फिनाम | ४ | १ | ४९० | १०० | ० | ० |
| ४३५ | गोरखा | गोरखा | फिनाम | ४ | १ | ४९१ | १०० | ० | ० |
| ४३६ | गोरखा | गोरखा | फिनाम | ४ | १ | ४९२ | १०० | ० | ० |
| ४३७ | गोरखा | गोरखा | फिनाम | ४ | १ | ४९३ | १०० | ० | ० |
| ४३८ | गोरखा | गोरखा | फिनाम | ४ | १ | ४९४ | १०० | ० | ० |
| ४३९ | गोरखा | गोरखा | फिनाम | ४ | १ | ४९५ | १०० | ० | ० |
| ४४० | गोरखा | गोरखा | फिनाम | ४ | १ | ४९७ | १०० | ० | ० |
| ४४१ | गोरखा | गोरखा | फिनाम | ४ | १ | ४९८ | १०० | ० | ० |
| ४४२ | गोरखा | गोरखा | फिनाम | ४ | १ | ४९९ | १०० | ० | ० |
| ४४३ | गोरखा | गोरखा | फिनाम | ४ | १ | ५०० | १०० | ० | ० |
| ४४४ | गोरखा | गोरखा | फिनाम | ४ | १ | ५०१ | १०० | ० | ० |
| ४४५ | गोरखा | गोरखा | फिनाम | ४ | १ | ५०२ | १०० | ० | ० |
| ४४६ | गोरखा | गोरखा | फिनाम | ४ | १ | ५०३ | १०० | ० | ० |
| ४४७ | गोरखा | गोरखा | फिनाम | ४ | १ | ५०४ | १०० | ० | ० |
| ४४८ | गोरखा | गोरखा | फिनाम | ४ | १ | ५०५ | १०० | ० | ० |
| ४४९ | गोरखा | गोरखा | फिनाम | ४ | १ | ५०६ | १०० | ० | ० |
| ४५० | गोरखा | गोरखा | फिनाम | ४ | १ | ५०७ | १०० | ० | ० |
| ४५१ | गोरखा | गोरखा | फिनाम | ४ | १ | ५०८ | १०० | ० | ० |
| ४५२ | गोरखा | गोरखा | फिनाम | ४ | १ | ५०९ | १०० | ० | ० |
| ४५३ | गोरखा | गोरखा | फिनाम | ४ | १ | ५१० | १०० | ० | ० |
| ४५४ | गोरखा | गोरखा | फिनाम | ४ | १ | ५११ | १०० | ० | ० |
| ४५५ | गोरखा | गोरखा | फिनाम | ४ | १ | ५१२ | १०० | ० | ० |
| ४५६ | गोरखा | गोरखा | फिनाम | ४ | १ | ५१३ | १०० | ० | ० |
| ४५७ | गोरखा | गोरखा | फिनाम | ४ | १ | ५१४ | १०० | ० | ० |
| ४५८ | गोरखा | गोरखा | फिनाम | ४ | १ | ५१५ | १०० | ० | ० |
| ४५९ | गोरखा | गोरखा | फिनाम | ४ | १ | ५१६ | १०० | ० | ० |
| ४६० | गोरखा | गोरखा | फिनाम | ४ | १ | ५१७ | १०० | ० | ० |
| ४६१ | गोरखा | गोरखा | फिनाम | ४ | १ | ५१८ | १०० | ० | ० |
| ४६२ | गोरखा | गोरखा | फिनाम | ४ | १ | ५१९ | १०० | ० | ० |
| ४६३ | गोरखा | गोरखा | फिनाम | ४ | १ | ५२० | १०० | ० | ० |
| ४६४ | गोरखा | गोरखा | फिनाम | ४ | १ | ५२१ | १०० | ० | ० |
| ४६५ | गोरखा | गोरखा | फिनाम | ४ | १ | ५२२ | १०० | ० | ० |
| ४६६ | गोरखा | गोरखा | फिनाम | ४ | १ | ५२३ | १०० | ० | ० |
| ४६७ | गोरखा | गोरखा | फिनाम | ४ | १ | ५२४ | १०० | ० | ० |
| ४६८ | गोरखा | गोरखा | फिनाम | ४ | १ | ५२५ | १०० | ० | ० |



कृष्ण बहादुर राना मगर
नगर प्रमुख

गोरखा नगरपालिकाको भू-उपयोग क्षेत्र वर्गीकरण सम्बन्धी मापदण्ड तथा विवरणहरू- २०८२

| गोरखा नगरपालिकाको साविक फिनाम गा.वि.स. हाल वडा नं. ४ को कितागत विवरणहरू | | | | | | | | | |
|---|--------|------------|---------------|-------------|-------------|----------|--------------|----------------|-------------------|
| सि नं. | जिल्ला | स्थानीय तह | साविक गा वि स | हालको वार्ड | साविक वार्ड | किता नं. | कृषि क्षेत्र | बसोबास क्षेत्र | व्यवसायिक क्षेत्र |
| ४६९ | गोरखा | गोरखा | फिनाम | ४ | १ | ५२६ | १०० | ० | ० |
| ४७० | गोरखा | गोरखा | फिनाम | ४ | १ | ५२७ | १०० | ० | ० |
| ४७१ | गोरखा | गोरखा | फिनाम | ४ | १ | ५२८ | १०० | ० | ० |
| ४७२ | गोरखा | गोरखा | फिनाम | ४ | १ | ५२९ | १०० | ० | ० |
| ४७३ | गोरखा | गोरखा | फिनाम | ४ | १ | ५३० | १०० | ० | ० |
| ४७४ | गोरखा | गोरखा | फिनाम | ४ | १ | ५३१ | १०० | ० | ० |
| ४७५ | गोरखा | गोरखा | फिनाम | ४ | १ | ५३२ | १०० | ० | ० |
| ४७६ | गोरखा | गोरखा | फिनाम | ४ | १ | ५३३ | १०० | ० | ० |
| ४७७ | गोरखा | गोरखा | फिनाम | ४ | १ | ५३४ | १०० | ० | ० |
| ४७८ | गोरखा | गोरखा | फिनाम | ४ | १ | ५३५ | १०० | ० | ० |
| ४७९ | गोरखा | गोरखा | फिनाम | ४ | १ | ५३६ | १०० | ० | ० |
| ४८० | गोरखा | गोरखा | फिनाम | ४ | १ | ५३७ | १०० | ० | ० |
| ४८१ | गोरखा | गोरखा | फिनाम | ४ | १ | ५३८ | १०० | ० | ० |
| ४८२ | गोरखा | गोरखा | फिनाम | ४ | १ | ५३९ | १०० | ० | ० |
| ४८३ | गोरखा | गोरखा | फिनाम | ४ | १ | ५४० | १०० | ० | ० |
| ४८४ | गोरखा | गोरखा | फिनाम | ४ | १ | ५४१ | १०० | ० | ० |
| ४८५ | गोरखा | गोरखा | फिनाम | ४ | १ | ५४२ | १०० | ० | ० |
| ४८६ | गोरखा | गोरखा | फिनाम | ४ | १ | ५४३ | १०० | ० | ० |
| ४८७ | गोरखा | गोरखा | फिनाम | ४ | १ | ५४४ | ९४ | ६ | ० |
| ४८८ | गोरखा | गोरखा | फिनाम | ४ | १ | ५४५ | ० | १०० | ० |
| ४८९ | गोरखा | गोरखा | फिनाम | ४ | १ | ५४७ | १०० | ० | ० |
| ४९० | गोरखा | गोरखा | फिनाम | ४ | १ | ५४८ | १०० | ० | ० |
| ४९१ | गोरखा | गोरखा | फिनाम | ४ | १ | ५४९ | १०० | ० | ० |
| ४९२ | गोरखा | गोरखा | फिनाम | ४ | १ | ५५१ | १०० | ० | ० |
| ४९३ | गोरखा | गोरखा | फिनाम | ४ | १ | ५५२ | १०० | ० | ० |
| ४९४ | गोरखा | गोरखा | फिनाम | ४ | १ | ५५३ | १०० | ० | ० |
| ४९५ | गोरखा | गोरखा | फिनाम | ४ | १ | ५५४ | १०० | ० | ० |
| ४९६ | गोरखा | गोरखा | फिनाम | ४ | १ | ५५५ | १०० | ० | ० |
| ४९७ | गोरखा | गोरखा | फिनाम | ४ | १ | ५५६ | १०० | ० | ० |
| ४९८ | गोरखा | गोरखा | फिनाम | ४ | १ | ५५७ | १०० | ० | ० |
| ४९९ | गोरखा | गोरखा | फिनाम | ४ | १ | ५५८ | १०० | ० | ० |
| ५०० | गोरखा | गोरखा | फिनाम | ४ | १ | ५५९ | १०० | ० | ० |
| ५०१ | गोरखा | गोरखा | फिनाम | ४ | १ | ५६० | १०० | ० | ० |
| ५०२ | गोरखा | गोरखा | फिनाम | ४ | १ | ५६१ | १०० | ० | ० |
| ५०३ | गोरखा | गोरखा | फिनाम | ४ | १ | ५६३ | १०० | ० | ० |
| ५०४ | गोरखा | गोरखा | फिनाम | ४ | १ | ५६५ | १०० | ० | ० |



कृष्ण बहादुर राना मगर
नगर प्रमुख

गोरखा नगरपालिकाको भू-उपयोग क्षेत्र वर्गीकरण सम्बन्धी मापदण्ड तथा विवरणहरू- २०८२

| गोरखा नगरपालिकाको साविक फिनाम गा.वि.स. हाल वडा नं. ४ को कित्तागत विवरणहरू | | | | | | | | | |
|---|--------|------------|---------------|-------------|-------------|------------|--------------|----------------|-------------------|
| सि नं. | जिल्ला | स्थानीय तह | साविक गा वि स | हालको वार्ड | साविक वार्ड | कित्ता नं. | कृषि क्षेत्र | बसोबास क्षेत्र | व्यवसायिक क्षेत्र |
| ५०५ | गोरखा | गोरखा | फिनाम | ४ | १ | ५६६ | १०० | ० | ० |
| ५०६ | गोरखा | गोरखा | फिनाम | ४ | १ | ५६८ | १०० | ० | ० |
| ५०७ | गोरखा | गोरखा | फिनाम | ४ | १ | ५७० | १०० | ० | ० |
| ५०८ | गोरखा | गोरखा | फिनाम | ४ | १ | ५७१ | १०० | ० | ० |
| ५०९ | गोरखा | गोरखा | फिनाम | ४ | १ | ५७३ | १०० | ० | ० |
| ५१० | गोरखा | गोरखा | फिनाम | ४ | १ | ५७४ | १०० | ० | ० |
| ५११ | गोरखा | गोरखा | फिनाम | ४ | १ | ५७५ | १०० | ० | ० |
| ५१२ | गोरखा | गोरखा | फिनाम | ४ | १ | ५७७ | १०० | ० | ० |
| ५१३ | गोरखा | गोरखा | फिनाम | ४ | १ | ५७९ | १०० | ० | ० |
| ५१४ | गोरखा | गोरखा | फिनाम | ४ | १ | ५८० | १०० | ० | ० |
| ५१५ | गोरखा | गोरखा | फिनाम | ४ | १ | ५८१ | १०० | ० | ० |
| ५१६ | गोरखा | गोरखा | फिनाम | ४ | १ | ५८२ | १०० | ० | ० |
| ५१७ | गोरखा | गोरखा | फिनाम | ४ | १ | ५८३ | १०० | ० | ० |
| ५१८ | गोरखा | गोरखा | फिनाम | ४ | १ | ५८५ | ० | १०० | ० |
| ५१९ | गोरखा | गोरखा | फिनाम | ४ | १ | ५८६ | १०० | ० | ० |
| ५२० | गोरखा | गोरखा | फिनाम | ४ | १ | ५८९ | १०० | ० | ० |
| ५२१ | गोरखा | गोरखा | फिनाम | ४ | १ | ५९० | १०० | ० | ० |
| ५२२ | गोरखा | गोरखा | फिनाम | ४ | १ | ५९१ | १०० | ० | ० |
| ५२३ | गोरखा | गोरखा | फिनाम | ४ | १ | ५९२ | १०० | ० | ० |
| ५२४ | गोरखा | गोरखा | फिनाम | ४ | १ | ५९३ | १०० | ० | ० |
| ५२५ | गोरखा | गोरखा | फिनाम | ४ | १ | ५९६ | १०० | ० | ० |
| ५२६ | गोरखा | गोरखा | फिनाम | ४ | १ | ५९७ | १०० | ० | ० |
| ५२७ | गोरखा | गोरखा | फिनाम | ४ | १ | ५९८ | १०० | ० | ० |
| ५२८ | गोरखा | गोरखा | फिनाम | ४ | १ | ५९९ | १०० | ० | ० |
| ५२९ | गोरखा | गोरखा | फिनाम | ४ | १ | ६०० | १०० | ० | ० |
| ५३० | गोरखा | गोरखा | फिनाम | ४ | १ | ६०१ | १०० | ० | ० |
| ५३१ | गोरखा | गोरखा | फिनाम | ४ | १ | ६०२ | १०० | ० | ० |
| ५३२ | गोरखा | गोरखा | फिनाम | ४ | १ | ६०३ | १०० | ० | ० |
| ५३३ | गोरखा | गोरखा | फिनाम | ४ | १ | ६०४ | १०० | ० | ० |
| ५३४ | गोरखा | गोरखा | फिनाम | ४ | १ | ६०५ | १०० | ० | ० |
| ५३५ | गोरखा | गोरखा | फिनाम | ४ | १ | ६०६ | १०० | ० | ० |
| ५३६ | गोरखा | गोरखा | फिनाम | ४ | १ | ६०७ | १०० | ० | ० |
| ५३७ | गोरखा | गोरखा | फिनाम | ४ | १ | ६१० | १०० | ० | ० |
| ५३८ | गोरखा | गोरखा | फिनाम | ४ | १ | ६११ | १०० | ० | ० |
| ५३९ | गोरखा | गोरखा | फिनाम | ४ | १ | ६१४ | १०० | ० | ० |
| ५४० | गोरखा | गोरखा | फिनाम | ४ | १ | ६१५ | १०० | ० | ० |



कृष्ण बहादुर राना मगर
नगर प्रमुख

गोरखा नगरपालिकाको भू-उपयोग क्षेत्र वर्गीकरण सम्बन्धी मापदण्ड तथा विवरणहरू- २०८२

| गोरखा नगरपालिकाको साविक फिनाम गा.वि.स. हाल वडा नं. ४ को कितागत विवरणहरू | | | | | | | | | |
|---|--------|------------|---------------|-------------|-------------|----------|--------------|----------------|-------------------|
| सि नं. | जिल्ला | स्थानीय तह | साविक गा वि स | हालको वार्ड | साविक वार्ड | किता नं. | कृषि क्षेत्र | बसोबास क्षेत्र | व्यवसायिक क्षेत्र |
| ५४१ | गोरखा | गोरखा | फिनाम | ४ | १ | ६१६ | १०० | ० | ० |
| ५४२ | गोरखा | गोरखा | फिनाम | ४ | १ | ६१७ | १०० | ० | ० |
| ५४३ | गोरखा | गोरखा | फिनाम | ४ | १ | ६१८ | १०० | ० | ० |
| ५४४ | गोरखा | गोरखा | फिनाम | ४ | १ | ६१९ | १०० | ० | ० |
| ५४५ | गोरखा | गोरखा | फिनाम | ४ | १ | ६२० | १०० | ० | ० |
| ५४६ | गोरखा | गोरखा | फिनाम | ४ | १ | ६२२ | १०० | ० | ० |
| ५४७ | गोरखा | गोरखा | फिनाम | ४ | १ | ६२३ | १०० | ० | ० |
| ५४८ | गोरखा | गोरखा | फिनाम | ४ | १ | ६२४ | १०० | ० | ० |
| ५४९ | गोरखा | गोरखा | फिनाम | ४ | १ | ६२६ | १०० | ० | ० |
| ५५० | गोरखा | गोरखा | फिनाम | ४ | १ | ६२८ | १०० | ० | ० |
| ५५१ | गोरखा | गोरखा | फिनाम | ४ | १ | ६२९ | १०० | ० | ० |
| ५५२ | गोरखा | गोरखा | फिनाम | ४ | १ | ६३२ | १०० | ० | ० |
| ५५३ | गोरखा | गोरखा | फिनाम | ४ | १ | ६३३ | १०० | ० | ० |
| ५५४ | गोरखा | गोरखा | फिनाम | ४ | १ | ६३४ | १०० | ० | ० |
| ५५५ | गोरखा | गोरखा | फिनाम | ४ | १ | ६३५ | १०० | ० | ० |
| ५५६ | गोरखा | गोरखा | फिनाम | ४ | १ | ६३६ | १०० | ० | ० |
| ५५७ | गोरखा | गोरखा | फिनाम | ४ | १ | ६३७ | १०० | ० | ० |
| ५५८ | गोरखा | गोरखा | फिनाम | ४ | १ | ६३८ | १०० | ० | ० |
| ५५९ | गोरखा | गोरखा | फिनाम | ४ | १ | ६३९ | १०० | ० | ० |
| ५६० | गोरखा | गोरखा | फिनाम | ४ | १ | ६४० | १०० | ० | ० |
| ५६१ | गोरखा | गोरखा | फिनाम | ४ | १ | ६४१ | १०० | ० | ० |
| ५६२ | गोरखा | गोरखा | फिनाम | ४ | १ | ६४२ | १०० | ० | ० |
| ५६३ | गोरखा | गोरखा | फिनाम | ४ | १ | ६४३ | ० | १०० | ० |
| ५६४ | गोरखा | गोरखा | फिनाम | ४ | १ | ६४४ | ० | १०० | ० |
| ५६५ | गोरखा | गोरखा | फिनाम | ४ | १ | ६४५ | १०० | ० | ० |
| ५६६ | गोरखा | गोरखा | फिनाम | ४ | १ | ६४६ | १०० | ० | ० |
| ५६७ | गोरखा | गोरखा | फिनाम | ४ | १ | ६४७ | १०० | ० | ० |
| ५६८ | गोरखा | गोरखा | फिनाम | ४ | १ | ६४८ | १०० | ० | ० |
| ५६९ | गोरखा | गोरखा | फिनाम | ४ | १ | ६४९ | १०० | ० | ० |
| ५७० | गोरखा | गोरखा | फिनाम | ४ | १ | ६५० | १०० | ० | ० |
| ५७१ | गोरखा | गोरखा | फिनाम | ४ | १ | ६५१ | १०० | ० | ० |
| ५७२ | गोरखा | गोरखा | फिनाम | ४ | १ | ६५२ | १०० | ० | ० |
| ५७३ | गोरखा | गोरखा | फिनाम | ४ | १ | ६५३ | १०० | ० | ० |
| ५७४ | गोरखा | गोरखा | फिनाम | ४ | १ | ६५४ | १०० | ० | ० |
| ५७५ | गोरखा | गोरखा | फिनाम | ४ | १ | ६५५ | १०० | ० | ० |
| ५७६ | गोरखा | गोरखा | फिनाम | ४ | १ | ६५६ | १०० | ० | ० |



कृष्ण बहादुर राना मगर
नगर प्रमुख

गोरखा नगरपालिकाको भू-उपयोग क्षेत्र वर्गीकरण सम्बन्धी मापदण्ड तथा विवरणहरू- २०८२

| गोरखा नगरपालिकाको साविक फिनाम गा.वि.स. हाल वडा नं. ४ को कितागत विवरणहरू | | | | | | | | | |
|---|--------|------------|---------------|-------------|-------------|----------|--------------|----------------|-------------------|
| सि नं. | जिल्ला | स्थानीय तह | साविक गा वि स | हालको वार्ड | साविक वार्ड | किता नं. | कृषि क्षेत्र | बसोबास क्षेत्र | व्यवसायिक क्षेत्र |
| ५७७ | गोरखा | गोरखा | फिनाम | ४ | १ | ६५७ | १०० | ० | ० |
| ५७८ | गोरखा | गोरखा | फिनाम | ४ | १ | ६५८ | १०० | ० | ० |
| ५७९ | गोरखा | गोरखा | फिनाम | ४ | १ | ६५९ | ० | १०० | ० |
| ५८० | गोरखा | गोरखा | फिनाम | ४ | १ | ६६० | ० | १०० | ० |
| ५८१ | गोरखा | गोरखा | फिनाम | ४ | १ | ६६१ | ० | १०० | ० |
| ५८२ | गोरखा | गोरखा | फिनाम | ४ | १ | ६६३ | १०० | ० | ० |
| ५८३ | गोरखा | गोरखा | फिनाम | ४ | १ | ६६४ | १०० | ० | ० |
| ५८४ | गोरखा | गोरखा | फिनाम | ४ | १ | ६६५ | ० | १०० | ० |
| ५८५ | गोरखा | गोरखा | फिनाम | ४ | १ | ६६६ | ० | १०० | ० |
| ५८६ | गोरखा | गोरखा | फिनाम | ४ | १ | ६६७ | ० | १०० | ० |
| ५८७ | गोरखा | गोरखा | फिनाम | ४ | १ | ६६९ | १०० | ० | ० |
| ५८८ | गोरखा | गोरखा | फिनाम | ४ | १ | ६७० | १०० | ० | ० |
| ५८९ | गोरखा | गोरखा | फिनाम | ४ | १ | ६७१ | १०० | ० | ० |
| ५९० | गोरखा | गोरखा | फिनाम | ४ | १ | ६७२ | ० | १०० | ० |
| ५९१ | गोरखा | गोरखा | फिनाम | ४ | १ | ६७४ | १०० | ० | ० |
| ५९२ | गोरखा | गोरखा | फिनाम | ४ | १ | ६७५ | १०० | ० | ० |
| ५९३ | गोरखा | गोरखा | फिनाम | ४ | १ | ६७६ | १०० | ० | ० |
| ५९४ | गोरखा | गोरखा | फिनाम | ४ | १ | ६७७ | १०० | ० | ० |
| ५९५ | गोरखा | गोरखा | फिनाम | ४ | १ | ६७८ | १०० | ० | ० |
| ५९६ | गोरखा | गोरखा | फिनाम | ४ | १ | ६७९ | १०० | ० | ० |
| ५९७ | गोरखा | गोरखा | फिनाम | ४ | १ | ६८१ | १०० | ० | ० |
| ५९८ | गोरखा | गोरखा | फिनाम | ४ | १ | ६८४ | ० | १०० | ० |
| ५९९ | गोरखा | गोरखा | फिनाम | ४ | १ | ६८५ | १०० | ० | ० |
| ६०० | गोरखा | गोरखा | फिनाम | ४ | १ | ६८७ | १०० | ० | ० |
| ६०१ | गोरखा | गोरखा | फिनाम | ४ | १ | ६८८ | १०० | ० | ० |
| ६०२ | गोरखा | गोरखा | फिनाम | ४ | १ | ६८९ | १०० | ० | ० |
| ६०३ | गोरखा | गोरखा | फिनाम | ४ | १ | ६९० | १०० | ० | ० |
| ६०४ | गोरखा | गोरखा | फिनाम | ४ | १ | ६९२ | ० | १०० | ० |
| ६०५ | गोरखा | गोरखा | फिनाम | ४ | १ | ६९३ | १०० | ० | ० |
| ६०६ | गोरखा | गोरखा | फिनाम | ४ | १ | ६९५ | १०० | ० | ० |
| ६०७ | गोरखा | गोरखा | फिनाम | ४ | १ | ६९७ | ० | १०० | ० |
| ६०८ | गोरखा | गोरखा | फिनाम | ४ | १ | ६९८ | ० | १०० | ० |
| ६०९ | गोरखा | गोरखा | फिनाम | ४ | १ | ६९९ | ० | १०० | ० |
| ६१० | गोरखा | गोरखा | फिनाम | ४ | १ | ७०१ | १०० | ० | ० |
| ६११ | गोरखा | गोरखा | फिनाम | ४ | १ | ७०२ | १०० | ० | ० |
| ६१२ | गोरखा | गोरखा | फिनाम | ४ | १ | ७०५ | १०० | ० | ० |



कृष्ण बहादुर राना मगर
नगर प्रमुख

गोरखा नगरपालिकाको भू-उपयोग क्षेत्र वर्गीकरण सम्बन्धी मापदण्ड तथा विवरणहरू- २०८२

| गोरखा नगरपालिकाको साविक फिनाम गा.वि.स. हाल वडा नं. ४ को कितागत विवरणहरू | | | | | | | | | |
|---|--------|------------|---------------|-------------|-------------|------------|--------------|----------------|-------------------|
| सि नं. | जिल्ला | स्थानीय तह | साविक गा वि स | हालको वार्ड | साविक वार्ड | कित्ता नं. | कृषि क्षेत्र | बसोबास क्षेत्र | व्यवसायिक क्षेत्र |
| ६१३ | गोरखा | गोरखा | फिनाम | ४ | १ | ७०६ | ० | १०० | ० |
| ६१४ | गोरखा | गोरखा | फिनाम | ४ | १ | ७०७ | ० | १०० | ० |
| ६१५ | गोरखा | गोरखा | फिनाम | ४ | १ | ७०८ | ० | १०० | ० |
| ६१६ | गोरखा | गोरखा | फिनाम | ४ | १ | ७११ | ० | १०० | ० |
| ६१७ | गोरखा | गोरखा | फिनाम | ४ | १ | ७१२ | ० | १०० | ० |
| ६१८ | गोरखा | गोरखा | फिनाम | ४ | १ | ७१४ | १०० | ० | ० |
| ६१९ | गोरखा | गोरखा | फिनाम | ४ | १ | ७१५ | १०० | ० | ० |
| ६२० | गोरखा | गोरखा | फिनाम | ४ | १ | ७१७ | १०० | ० | ० |
| ६२१ | गोरखा | गोरखा | फिनाम | ४ | १ | ७१८ | ८६ | १४ | ० |
| ६२२ | गोरखा | गोरखा | फिनाम | ४ | १ | ७१९ | १०० | ० | ० |
| ६२३ | गोरखा | गोरखा | फिनाम | ४ | १ | ७२० | १०० | ० | ० |
| ६२४ | गोरखा | गोरखा | फिनाम | ४ | १ | ७२१ | १०० | ० | ० |
| ६२५ | गोरखा | गोरखा | फिनाम | ४ | १ | ७२२ | ० | १०० | ० |
| ६२६ | गोरखा | गोरखा | फिनाम | ४ | १ | ७२३ | ० | १०० | ० |
| ६२७ | गोरखा | गोरखा | फिनाम | ४ | १ | ७२४ | ० | १०० | ० |
| ६२८ | गोरखा | गोरखा | फिनाम | ४ | १ | ७२६ | ० | १०० | ० |
| ६२९ | गोरखा | गोरखा | फिनाम | ४ | १ | ७२७ | १०० | ० | ० |
| ६३० | गोरखा | गोरखा | फिनाम | ४ | १ | ७२८ | ० | १०० | ० |
| ६३१ | गोरखा | गोरखा | फिनाम | ४ | १ | ७३१ | ० | १०० | ० |
| ६३२ | गोरखा | गोरखा | फिनाम | ४ | १ | ७३२ | ० | १०० | ० |
| ६३३ | गोरखा | गोरखा | फिनाम | ४ | १ | ७३३ | १०० | ० | ० |
| ६३४ | गोरखा | गोरखा | फिनाम | ४ | १ | ७३४ | ० | १०० | ० |
| ६३५ | गोरखा | गोरखा | फिनाम | ४ | १ | ७३५ | ० | १०० | ० |
| ६३६ | गोरखा | गोरखा | फिनाम | ४ | १ | ७३६ | १०० | ० | ० |
| ६३७ | गोरखा | गोरखा | फिनाम | ४ | १ | ७३७ | १०० | ० | ० |
| ६३८ | गोरखा | गोरखा | फिनाम | ४ | १ | ७३८ | १०० | ० | ० |
| ६३९ | गोरखा | गोरखा | फिनाम | ४ | १ | ७३९ | १०० | ० | ० |
| ६४० | गोरखा | गोरखा | फिनाम | ४ | १ | ७४० | १०० | ० | ० |
| ६४१ | गोरखा | गोरखा | फिनाम | ४ | १ | ७४१ | १०० | ० | ० |
| ६४२ | गोरखा | गोरखा | फिनाम | ४ | १ | ७४२ | ० | १०० | ० |
| ६४३ | गोरखा | गोरखा | फिनाम | ४ | १ | ७४३ | ० | १०० | ० |
| ६४४ | गोरखा | गोरखा | फिनाम | ४ | १ | ७४४ | १०० | ० | ० |
| ६४५ | गोरखा | गोरखा | फिनाम | ४ | १ | ७४५ | १०० | ० | ० |
| ६४६ | गोरखा | गोरखा | फिनाम | ४ | १ | ७४६ | १०० | ० | ० |
| ६४७ | गोरखा | गोरखा | फिनाम | ४ | १ | ७४७ | १०० | ० | ० |
| ६४८ | गोरखा | गोरखा | फिनाम | ४ | १ | ७४८ | १०० | ० | ० |



कृष्ण बहादुर राना मगर
नगर प्रमुख

गोरखा नगरपालिकाको भू-उपयोग क्षेत्र वर्गीकरण सम्बन्धी मापदण्ड तथा विवरणहरू- २०८२

| गोरखा नगरपालिकाको साविक फिनाम गा.वि.स. हाल वडा नं. ४ को कितागत विवरणहरू | | | | | | | | | |
|---|--------|------------|---------------|-------------|-------------|----------|--------------|----------------|-------------------|
| सि नं. | जिल्ला | स्थानीय तह | साविक गा वि स | हालको वार्ड | साविक वार्ड | किता नं. | कृषि क्षेत्र | बसोबास क्षेत्र | व्यवसायिक क्षेत्र |
| ६४९ | गोरखा | गोरखा | फिनाम | ४ | १ | ७५० | १०० | ० | ० |
| ६५० | गोरखा | गोरखा | फिनाम | ४ | १ | ७५१ | १०० | ० | ० |
| ६५१ | गोरखा | गोरखा | फिनाम | ४ | १ | ७५२ | १०० | ० | ० |
| ६५२ | गोरखा | गोरखा | फिनाम | ४ | १ | ७५३ | ० | १०० | ० |
| ६५३ | गोरखा | गोरखा | फिनाम | ४ | १ | ७५७ | ० | १०० | ० |
| ६५४ | गोरखा | गोरखा | फिनाम | ४ | १ | ७५८ | ० | १०० | ० |
| ६५५ | गोरखा | गोरखा | फिनाम | ४ | १ | ७५९ | ० | १०० | ० |
| ६५६ | गोरखा | गोरखा | फिनाम | ४ | १ | ७६० | ० | १०० | ० |
| ६५७ | गोरखा | गोरखा | फिनाम | ४ | १ | ७६१ | १०० | ० | ० |
| ६५८ | गोरखा | गोरखा | फिनाम | ४ | १ | ७६२ | १०० | ० | ० |
| ६५९ | गोरखा | गोरखा | फिनाम | ४ | १ | ७६३ | ० | १०० | ० |
| ६६० | गोरखा | गोरखा | फिनाम | ४ | १ | ७६४ | ० | १०० | ० |
| ६६१ | गोरखा | गोरखा | फिनाम | ४ | १ | ७६८ | १०० | ० | ० |
| ६६२ | गोरखा | गोरखा | फिनाम | ४ | १ | ७६९ | १०० | ० | ० |
| ६६३ | गोरखा | गोरखा | फिनाम | ४ | १ | ७९० | १०० | ० | ० |
| ६६४ | गोरखा | गोरखा | फिनाम | ४ | १ | ७९९ | ० | १०० | ० |
| ६६५ | गोरखा | गोरखा | फिनाम | ४ | १ | ८०० | ० | १०० | ० |
| ६६६ | गोरखा | गोरखा | फिनाम | ४ | १ | ८०१ | ० | १०० | ० |
| ६६७ | गोरखा | गोरखा | फिनाम | ४ | १ | ८१५ | ० | १०० | ० |
| ६६८ | गोरखा | गोरखा | फिनाम | ४ | १ | ८१६ | ० | १०० | ० |
| ६६९ | गोरखा | गोरखा | फिनाम | ४ | १ | ८१७ | ० | १०० | ० |
| ६७० | गोरखा | गोरखा | फिनाम | ४ | १ | ८१८ | ० | १०० | ० |
| ६७१ | गोरखा | गोरखा | फिनाम | ४ | १ | ८२० | ० | १०० | ० |
| ६७२ | गोरखा | गोरखा | फिनाम | ४ | १ | ८२१ | ० | १०० | ० |
| ६७३ | गोरखा | गोरखा | फिनाम | ४ | १ | ८२२ | ० | १०० | ० |
| ६७४ | गोरखा | गोरखा | फिनाम | ४ | १ | ८२३ | ० | १०० | ० |
| ६७५ | गोरखा | गोरखा | फिनाम | ४ | १ | ८३६ | ० | १०० | ० |
| ६७६ | गोरखा | गोरखा | फिनाम | ४ | १ | ८६५ | १०० | ० | ० |
| ६७७ | गोरखा | गोरखा | फिनाम | ४ | १ | ८६६ | १०० | ० | ० |
| ६७८ | गोरखा | गोरखा | फिनाम | ४ | १ | ८६७ | १०० | ० | ० |
| ६७९ | गोरखा | गोरखा | फिनाम | ४ | १ | ८६८ | १०० | ० | ० |
| ६८० | गोरखा | गोरखा | फिनाम | ४ | १ | ८६९ | १०० | ० | ० |
| ६८१ | गोरखा | गोरखा | फिनाम | ४ | १ | ८७० | १०० | ० | ० |
| ६८२ | गोरखा | गोरखा | फिनाम | ४ | १ | ८७१ | १०० | ० | ० |
| ६८३ | गोरखा | गोरखा | फिनाम | ४ | १ | ८७२ | १०० | ० | ० |
| ६८४ | गोरखा | गोरखा | फिनाम | ४ | १ | ८७३ | १०० | ० | ० |



कृष्ण बहादुर राना मगर
नगर प्रमुख

गोरखा नगरपालिकाको भू-उपयोग क्षेत्र वर्गीकरण सम्बन्धी मापदण्ड तथा विवरणहरू- २०८२

| गोरखा नगरपालिकाको साविक फिनाम गा.वि.स. हाल वडा नं. ४ को कितागत विवरणहरू | | | | | | | | | |
|---|--------|------------|---------------|-------------|-------------|----------|--------------|----------------|-------------------|
| सि नं. | जिल्ला | स्थानीय तह | साविक गा वि स | हालको वार्ड | साविक वार्ड | किता नं. | कृषि क्षेत्र | बसोबास क्षेत्र | व्यवसायिक क्षेत्र |
| ६८५ | गोरखा | गोरखा | फिनाम | ४ | १ | ८७४ | १०० | ० | ० |
| ६८६ | गोरखा | गोरखा | फिनाम | ४ | १ | ८७५ | १०० | ० | ० |
| ६८७ | गोरखा | गोरखा | फिनाम | ४ | १ | ८७६ | १०० | ० | ० |
| ६८८ | गोरखा | गोरखा | फिनाम | ४ | १ | ८७७ | १०० | ० | ० |
| ६८९ | गोरखा | गोरखा | फिनाम | ४ | १ | ८७८ | १०० | ० | ० |
| ६९० | गोरखा | गोरखा | फिनाम | ४ | १ | ८८० | ० | १०० | ० |
| ६९१ | गोरखा | गोरखा | फिनाम | ४ | १ | ८८२ | १०० | ० | ० |
| ६९२ | गोरखा | गोरखा | फिनाम | ४ | १ | ८८३ | १०० | ० | ० |
| ६९३ | गोरखा | गोरखा | फिनाम | ४ | १ | ९०२ | ० | १०० | ० |
| ६९४ | गोरखा | गोरखा | फिनाम | ४ | १ | ९०३ | ० | १०० | ० |
| ६९५ | गोरखा | गोरखा | फिनाम | ४ | १ | ९०४ | ० | १०० | ० |
| ६९६ | गोरखा | गोरखा | फिनाम | ४ | १ | ९०५ | १०० | ० | ० |
| ६९७ | गोरखा | गोरखा | फिनाम | ४ | १ | ९०६ | १०० | ० | ० |
| ६९८ | गोरखा | गोरखा | फिनाम | ४ | १ | ९०७ | १०० | ० | ० |
| ६९९ | गोरखा | गोरखा | फिनाम | ४ | १ | ९०८ | ० | १०० | ० |
| ७०० | गोरखा | गोरखा | फिनाम | ४ | १ | ९०९ | १०० | ० | ० |
| ७०१ | गोरखा | गोरखा | फिनाम | ४ | १ | ९१० | १०० | ० | ० |
| ७०२ | गोरखा | गोरखा | फिनाम | ४ | १ | ९११ | १०० | ० | ० |
| ७०३ | गोरखा | गोरखा | फिनाम | ४ | १ | ९१२ | १०० | ० | ० |
| ७०४ | गोरखा | गोरखा | फिनाम | ४ | १ | ९१३ | १०० | ० | ० |
| ७०५ | गोरखा | गोरखा | फिनाम | ४ | १ | ९१४ | १०० | ० | ० |
| ७०६ | गोरखा | गोरखा | फिनाम | ४ | १ | ९१५ | १०० | ० | ० |
| ७०७ | गोरखा | गोरखा | फिनाम | ४ | १ | ९१६ | १०० | ० | ० |
| ७०८ | गोरखा | गोरखा | फिनाम | ४ | १ | ९१७ | १०० | ० | ० |
| ७०९ | गोरखा | गोरखा | फिनाम | ४ | १ | ९१८ | १०० | ० | ० |
| ७१० | गोरखा | गोरखा | फिनाम | ४ | १ | ९१९ | १०० | ० | ० |
| ७११ | गोरखा | गोरखा | फिनाम | ४ | १ | ९२० | ० | १०० | ० |
| ७१२ | गोरखा | गोरखा | फिनाम | ४ | १ | ९२१ | ० | १०० | ० |
| ७१३ | गोरखा | गोरखा | फिनाम | ४ | १ | ९२२ | १०० | ० | ० |
| ७१४ | गोरखा | गोरखा | फिनाम | ४ | १ | ९२३ | १०० | ० | ० |
| ७१५ | गोरखा | गोरखा | फिनाम | ४ | १ | ९२४ | १०० | ० | ० |
| ७१६ | गोरखा | गोरखा | फिनाम | ४ | १ | ९२५ | १०० | ० | ० |
| ७१७ | गोरखा | गोरखा | फिनाम | ४ | १ | ९२६ | ० | १०० | ० |
| ७१८ | गोरखा | गोरखा | फिनाम | ४ | १ | ९२७ | ० | १०० | ० |
| ७१९ | गोरखा | गोरखा | फिनाम | ४ | १ | ९२८ | ० | १०० | ० |
| ७२० | गोरखा | गोरखा | फिनाम | ४ | १ | ९२९ | ० | १०० | ० |



कृष्ण बहादुर राना मगर
नगर प्रमुख

गोरखा नगरपालिकाको भू-उपयोग क्षेत्र वर्गीकरण सम्बन्धी मापदण्ड तथा विवरणहरू- २०८२

| गोरखा नगरपालिकाको साविक फिनाम गा.वि.स. हाल वडा नं. ४ को कितागत विवरणहरू | | | | | | | | | |
|---|--------|------------|---------------|-------------|-------------|----------|--------------|----------------|-------------------|
| सि नं. | जिल्ला | स्थानीय तह | साविक गा वि स | हालको वार्ड | साविक वार्ड | किता नं. | कृषि क्षेत्र | बसोबास क्षेत्र | व्यवसायिक क्षेत्र |
| ७२१ | गोरखा | गोरखा | फिनाम | ४ | १ | ९३० | १०० | ० | ० |
| ७२२ | गोरखा | गोरखा | फिनाम | ४ | १ | ९३१ | १०० | ० | ० |
| ७२३ | गोरखा | गोरखा | फिनाम | ४ | १ | ९३२ | १०० | ० | ० |
| ७२४ | गोरखा | गोरखा | फिनाम | ४ | १ | ९३३ | १०० | ० | ० |
| ७२५ | गोरखा | गोरखा | फिनाम | ४ | १ | ९३४ | १०० | ० | ० |
| ७२६ | गोरखा | गोरखा | फिनाम | ४ | १ | ९३५ | १०० | ० | ० |
| ७२७ | गोरखा | गोरखा | फिनाम | ४ | १ | ९३६ | १०० | ० | ० |
| ७२८ | गोरखा | गोरखा | फिनाम | ४ | १ | ९३७ | १०० | ० | ० |
| ७२९ | गोरखा | गोरखा | फिनाम | ४ | १ | ९३८ | १०० | ० | ० |
| ७३० | गोरखा | गोरखा | फिनाम | ४ | १ | ९३९ | १०० | ० | ० |
| ७३१ | गोरखा | गोरखा | फिनाम | ४ | १ | ९४० | १०० | ० | ० |
| ७३२ | गोरखा | गोरखा | फिनाम | ४ | १ | ९४१ | १०० | ० | ० |
| ७३३ | गोरखा | गोरखा | फिनाम | ४ | १ | ९४२ | १०० | ० | ० |
| ७३४ | गोरखा | गोरखा | फिनाम | ४ | १ | ९४३ | १०० | ० | ० |
| ७३५ | गोरखा | गोरखा | फिनाम | ४ | १ | ९४४ | १०० | ० | ० |
| ७३६ | गोरखा | गोरखा | फिनाम | ४ | १ | ९४५ | १०० | ० | ० |
| ७३७ | गोरखा | गोरखा | फिनाम | ४ | १ | ९४६ | १०० | ० | ० |
| ७३८ | गोरखा | गोरखा | फिनाम | ४ | १ | ९४७ | १०० | ० | ० |
| ७३९ | गोरखा | गोरखा | फिनाम | ४ | १ | ९४८ | ० | १०० | ० |
| ७४० | गोरखा | गोरखा | फिनाम | ४ | १ | ९४९ | ० | १०० | ० |
| ७४१ | गोरखा | गोरखा | फिनाम | ४ | १ | ९५० | ० | १०० | ० |
| ७४२ | गोरखा | गोरखा | फिनाम | ४ | १ | ९५१ | ० | १०० | ० |
| ७४३ | गोरखा | गोरखा | फिनाम | ४ | १ | ९५२ | ० | १०० | ० |
| ७४४ | गोरखा | गोरखा | फिनाम | ४ | १ | ९५३ | ० | १०० | ० |
| ७४५ | गोरखा | गोरखा | फिनाम | ४ | १ | ९९९९ | ० | १०० | ० |
| ७४६ | गोरखा | गोरखा | फिनाम | ४ | २ | १ | १०० | ० | ० |
| ७४७ | गोरखा | गोरखा | फिनाम | ४ | २ | ४ | १०० | ० | ० |
| ७४८ | गोरखा | गोरखा | फिनाम | ४ | २ | ५ | १०० | ० | ० |
| ७४९ | गोरखा | गोरखा | फिनाम | ४ | २ | ६ | १०० | ० | ० |
| ७५० | गोरखा | गोरखा | फिनाम | ४ | २ | ७ | १०० | ० | ० |
| ७५१ | गोरखा | गोरखा | फिनाम | ४ | २ | ८ | १०० | ० | ० |
| ७५२ | गोरखा | गोरखा | फिनाम | ४ | २ | ९ | १०० | ० | ० |
| ७५३ | गोरखा | गोरखा | फिनाम | ४ | २ | १० | १०० | ० | ० |
| ७५४ | गोरखा | गोरखा | फिनाम | ४ | २ | ११ | १०० | ० | ० |
| ७५५ | गोरखा | गोरखा | फिनाम | ४ | २ | १२ | १०० | ० | ० |
| ७५६ | गोरखा | गोरखा | फिनाम | ४ | २ | १३ | १०० | ० | ० |



कृष्ण बहादुर राना
 कृष्ण बहादुर राना मगर
 नगर प्रमुख

गोरखा नगरपालिकाको भू-उपयोग क्षेत्र वर्गीकरण सम्बन्धी मापदण्ड तथा विवरणहरू- २०८२

| गोरखा नगरपालिकाको साविक फिनाम गा.वि.स. हाल वडा नं. ४ को कितागत विवरणहरू | | | | | | | | | |
|---|--------|------------|---------------|-------------|-------------|----------|--------------|----------------|-------------------|
| सि नं. | जिल्ला | स्थानीय तह | साविक गा वि स | हालको वार्ड | साविक वार्ड | किता नं. | कृषि क्षेत्र | बसोबास क्षेत्र | व्यवसायिक क्षेत्र |
| ७५७ | गोरखा | गोरखा | फिनाम | ४ | २ | १४ | १०० | ० | ० |
| ७५८ | गोरखा | गोरखा | फिनाम | ४ | २ | १५ | १०० | ० | ० |
| ७५९ | गोरखा | गोरखा | फिनाम | ४ | २ | १६ | १०० | ० | ० |
| ७६० | गोरखा | गोरखा | फिनाम | ४ | २ | १७ | १०० | ० | ० |
| ७६१ | गोरखा | गोरखा | फिनाम | ४ | २ | १८ | १०० | ० | ० |
| ७६२ | गोरखा | गोरखा | फिनाम | ४ | २ | १९ | १०० | ० | ० |
| ७६३ | गोरखा | गोरखा | फिनाम | ४ | २ | २० | १०० | ० | ० |
| ७६४ | गोरखा | गोरखा | फिनाम | ४ | २ | २१ | १०० | ० | ० |
| ७६५ | गोरखा | गोरखा | फिनाम | ४ | २ | २३ | १०० | ० | ० |
| ७६६ | गोरखा | गोरखा | फिनाम | ४ | २ | २४ | १०० | ० | ० |
| ७६७ | गोरखा | गोरखा | फिनाम | ४ | २ | २५ | १०० | ० | ० |
| ७६८ | गोरखा | गोरखा | फिनाम | ४ | २ | २६ | १०० | ० | ० |
| ७६९ | गोरखा | गोरखा | फिनाम | ४ | २ | २८ | १०० | ० | ० |
| ७७० | गोरखा | गोरखा | फिनाम | ४ | २ | २९ | १०० | ० | ० |
| ७७१ | गोरखा | गोरखा | फिनाम | ४ | २ | ३० | १०० | ० | ० |
| ७७२ | गोरखा | गोरखा | फिनाम | ४ | २ | ३१ | १०० | ० | ० |
| ७७३ | गोरखा | गोरखा | फिनाम | ४ | २ | ३२ | १०० | ० | ० |
| ७७४ | गोरखा | गोरखा | फिनाम | ४ | २ | ३३ | १०० | ० | ० |
| ७७५ | गोरखा | गोरखा | फिनाम | ४ | २ | ३४ | १०० | ० | ० |
| ७७६ | गोरखा | गोरखा | फिनाम | ४ | २ | ३५ | १०० | ० | ० |
| ७७७ | गोरखा | गोरखा | फिनाम | ४ | २ | ३६ | १०० | ० | ० |
| ७७८ | गोरखा | गोरखा | फिनाम | ४ | २ | ३७ | १०० | ० | ० |
| ७७९ | गोरखा | गोरखा | फिनाम | ४ | २ | ३८ | १०० | ० | ० |
| ७८० | गोरखा | गोरखा | फिनाम | ४ | २ | ४० | १०० | ० | ० |
| ७८१ | गोरखा | गोरखा | फिनाम | ४ | २ | ४१ | १०० | ० | ० |
| ७८२ | गोरखा | गोरखा | फिनाम | ४ | २ | ४२ | १०० | ० | ० |
| ७८३ | गोरखा | गोरखा | फिनाम | ४ | २ | ४३ | १०० | ० | ० |
| ७८४ | गोरखा | गोरखा | फिनाम | ४ | २ | ४४ | १०० | ० | ० |
| ७८५ | गोरखा | गोरखा | फिनाम | ४ | २ | ४५ | १०० | ० | ० |
| ७८६ | गोरखा | गोरखा | फिनाम | ४ | २ | ४६ | १०० | ० | ० |
| ७८७ | गोरखा | गोरखा | फिनाम | ४ | २ | ४७ | १०० | ० | ० |
| ७८८ | गोरखा | गोरखा | फिनाम | ४ | २ | ४८ | १०० | ० | ० |
| ७८९ | गोरखा | गोरखा | फिनाम | ४ | २ | ४९ | १०० | ० | ० |
| ७९० | गोरखा | गोरखा | फिनाम | ४ | २ | ५० | १०० | ० | ० |
| ७९१ | गोरखा | गोरखा | फिनाम | ४ | २ | ५१ | १०० | ० | ० |
| ७९२ | गोरखा | गोरखा | फिनाम | ४ | २ | ५२ | १०० | ० | ० |



कृष्ण बहादुर राना मगर
नगर प्रमुख

गोरखा नगरपालिकाको भू-उपयोग क्षेत्र वर्गीकरण सम्बन्धी मापदण्ड तथा विवरणहरू- २०८२

| गोरखा नगरपालिकाको साविक फिनाम गा.वि.स. हाल वडा नं. ४ को कितागत विवरणहरू | | | | | | | | | |
|---|--------|------------|---------------|-------------|-------------|----------|--------------|----------------|-------------------|
| सि नं. | जिल्ला | स्थानीय तह | साविक गा वि स | हालको वार्ड | साविक वार्ड | किता नं. | कृषि क्षेत्र | बसोबास क्षेत्र | व्यवसायिक क्षेत्र |
| ७९३ | गोरखा | गोरखा | फिनाम | ४ | २ | ५३ | १०० | ० | ० |
| ७९४ | गोरखा | गोरखा | फिनाम | ४ | २ | ५४ | १०० | ० | ० |
| ७९५ | गोरखा | गोरखा | फिनाम | ४ | २ | ५५ | १०० | ० | ० |
| ७९६ | गोरखा | गोरखा | फिनाम | ४ | २ | ५६ | १०० | ० | ० |
| ७९७ | गोरखा | गोरखा | फिनाम | ४ | २ | ५७ | १०० | ० | ० |
| ७९८ | गोरखा | गोरखा | फिनाम | ४ | २ | ५८ | १०० | ० | ० |
| ७९९ | गोरखा | गोरखा | फिनाम | ४ | २ | ५९ | १०० | ० | ० |
| ८०० | गोरखा | गोरखा | फिनाम | ४ | २ | ६० | १०० | ० | ० |
| ८०१ | गोरखा | गोरखा | फिनाम | ४ | २ | ६१ | १०० | ० | ० |
| ८०२ | गोरखा | गोरखा | फिनाम | ४ | २ | ६२ | १०० | ० | ० |
| ८०३ | गोरखा | गोरखा | फिनाम | ४ | २ | ६३ | १०० | ० | ० |
| ८०४ | गोरखा | गोरखा | फिनाम | ४ | २ | ६४ | १०० | ० | ० |
| ८०५ | गोरखा | गोरखा | फिनाम | ४ | २ | ६५ | १०० | ० | ० |
| ८०६ | गोरखा | गोरखा | फिनाम | ४ | २ | ६६ | १०० | ० | ० |
| ८०७ | गोरखा | गोरखा | फिनाम | ४ | २ | ६७ | १०० | ० | ० |
| ८०८ | गोरखा | गोरखा | फिनाम | ४ | २ | ६८ | १०० | ० | ० |
| ८०९ | गोरखा | गोरखा | फिनाम | ४ | २ | ६९ | १०० | ० | ० |
| ८१० | गोरखा | गोरखा | फिनाम | ४ | २ | ७० | १०० | ० | ० |
| ८११ | गोरखा | गोरखा | फिनाम | ४ | २ | ७३ | १०० | ० | ० |
| ८१२ | गोरखा | गोरखा | फिनाम | ४ | २ | ७४ | १०० | ० | ० |
| ८१३ | गोरखा | गोरखा | फिनाम | ४ | २ | ७५ | १०० | ० | ० |
| ८१४ | गोरखा | गोरखा | फिनाम | ४ | २ | ७६ | १०० | ० | ० |
| ८१५ | गोरखा | गोरखा | फिनाम | ४ | २ | ७७ | १०० | ० | ० |
| ८१६ | गोरखा | गोरखा | फिनाम | ४ | २ | ७८ | १०० | ० | ० |
| ८१७ | गोरखा | गोरखा | फिनाम | ४ | २ | ७९ | १०० | ० | ० |
| ८१८ | गोरखा | गोरखा | फिनाम | ४ | २ | ८० | १०० | ० | ० |
| ८१९ | गोरखा | गोरखा | फिनाम | ४ | २ | ८१ | १०० | ० | ० |
| ८२० | गोरखा | गोरखा | फिनाम | ४ | २ | ८२ | १०० | ० | ० |
| ८२१ | गोरखा | गोरखा | फिनाम | ४ | २ | ८३ | १०० | ० | ० |
| ८२२ | गोरखा | गोरखा | फिनाम | ४ | २ | ८४ | १०० | ० | ० |
| ८२३ | गोरखा | गोरखा | फिनाम | ४ | २ | ८५ | १०० | ० | ० |
| ८२४ | गोरखा | गोरखा | फिनाम | ४ | २ | ८६ | १०० | ० | ० |
| ८२५ | गोरखा | गोरखा | फिनाम | ४ | २ | ८७ | १०० | ० | ० |
| ८२६ | गोरखा | गोरखा | फिनाम | ४ | २ | ८८ | १०० | ० | ० |
| ८२७ | गोरखा | गोरखा | फिनाम | ४ | २ | ८९ | १०० | ० | ० |
| ८२८ | गोरखा | गोरखा | फिनाम | ४ | २ | ९० | १०० | ० | ० |



कृष्ण बहादुर राना मगर
नगर प्रमुख

गोरखा नगरपालिकाको भू-उपयोग क्षेत्र वर्गीकरण सम्बन्धी मापदण्ड तथा विवरणहरू- २०८२

| गोरखा नगरपालिकाको साविक फिनाम गा.वि.स. हाल वडा नं. ४ को कितागत विवरणहरू | | | | | | | | | |
|---|--------|------------|---------------|-------------|-------------|----------|--------------|----------------|-------------------|
| सि नं. | जिल्ला | स्थानीय तह | साविक गा वि स | हालको वार्ड | साविक वार्ड | किता नं. | कृषि क्षेत्र | बसोबास क्षेत्र | व्यवसायिक क्षेत्र |
| ८२९ | गोरखा | गोरखा | फिनाम | ४ | २ | ९१ | १०० | ० | ० |
| ८३० | गोरखा | गोरखा | फिनाम | ४ | २ | ९२ | १०० | ० | ० |
| ८३१ | गोरखा | गोरखा | फिनाम | ४ | २ | ९३ | १०० | ० | ० |
| ८३२ | गोरखा | गोरखा | फिनाम | ४ | २ | ९४ | ० | १०० | ० |
| ८३३ | गोरखा | गोरखा | फिनाम | ४ | २ | ९५ | ० | १०० | ० |
| ८३४ | गोरखा | गोरखा | फिनाम | ४ | २ | ९६ | ० | १०० | ० |
| ८३५ | गोरखा | गोरखा | फिनाम | ४ | २ | ९७ | १०० | ० | ० |
| ८३६ | गोरखा | गोरखा | फिनाम | ४ | २ | ९९ | ० | १०० | ० |
| ८३७ | गोरखा | गोरखा | फिनाम | ४ | २ | १०० | ० | १०० | ० |
| ८३८ | गोरखा | गोरखा | फिनाम | ४ | २ | १०२ | ० | १०० | ० |
| ८३९ | गोरखा | गोरखा | फिनाम | ४ | २ | १०६ | १०० | ० | ० |
| ८४० | गोरखा | गोरखा | फिनाम | ४ | २ | १०७ | १०० | ० | ० |
| ८४१ | गोरखा | गोरखा | फिनाम | ४ | २ | १०८ | ० | १०० | ० |
| ८४२ | गोरखा | गोरखा | फिनाम | ४ | २ | १०९ | १०० | ० | ० |
| ८४३ | गोरखा | गोरखा | फिनाम | ४ | २ | ११० | १०० | ० | ० |
| ८४४ | गोरखा | गोरखा | फिनाम | ४ | २ | ११२ | १०० | ० | ० |
| ८४५ | गोरखा | गोरखा | फिनाम | ४ | २ | ११३ | १०० | ० | ० |
| ८४६ | गोरखा | गोरखा | फिनाम | ४ | २ | ११४ | १०० | ० | ० |
| ८४७ | गोरखा | गोरखा | फिनाम | ४ | २ | ११५ | १०० | ० | ० |
| ८४८ | गोरखा | गोरखा | फिनाम | ४ | २ | ११७ | १०० | ० | ० |
| ८४९ | गोरखा | गोरखा | फिनाम | ४ | २ | ११८ | ० | १०० | ० |
| ८५० | गोरखा | गोरखा | फिनाम | ४ | २ | ११९ | ० | १०० | ० |
| ८५१ | गोरखा | गोरखा | फिनाम | ४ | २ | १२० | ० | १०० | ० |
| ८५२ | गोरखा | गोरखा | फिनाम | ४ | २ | १२१ | ० | १०० | ० |
| ८५३ | गोरखा | गोरखा | फिनाम | ४ | २ | १२२ | ० | १०० | ० |
| ८५४ | गोरखा | गोरखा | फिनाम | ४ | २ | १२३ | १०० | ० | ० |
| ८५५ | गोरखा | गोरखा | फिनाम | ४ | २ | १२४ | ९१ | ९ | ० |
| ८५६ | गोरखा | गोरखा | फिनाम | ४ | २ | १२६ | ६२ | ३८ | ० |
| ८५७ | गोरखा | गोरखा | फिनाम | ४ | २ | १२७ | १०० | ० | ० |
| ८५८ | गोरखा | गोरखा | फिनाम | ४ | २ | १२८ | ० | १०० | ० |
| ८५९ | गोरखा | गोरखा | फिनाम | ४ | २ | १२९ | ० | १०० | ० |
| ८६० | गोरखा | गोरखा | फिनाम | ४ | २ | १३० | ० | १०० | ० |
| ८६१ | गोरखा | गोरखा | फिनाम | ४ | २ | १३१ | ० | १०० | ० |
| ८६२ | गोरखा | गोरखा | फिनाम | ४ | २ | १३२ | ० | १०० | ० |
| ८६३ | गोरखा | गोरखा | फिनाम | ४ | २ | १३३ | ० | १०० | ० |
| ८६४ | गोरखा | गोरखा | फिनाम | ४ | २ | १३५ | ० | १०० | ० |



कृष्ण बहादुर राना मगर
नगर प्रमुख

गोरखा नगरपालिकाको भू-उपयोग क्षेत्र वर्गीकरण सम्बन्धी मापदण्ड तथा विवरणहरू- २०८२

| गोरखा नगरपालिकाको साविक फिनाम गा.वि.स. हाल वडा नं. ४ को कित्तागत विवरणहरू | | | | | | | | | |
|---|--------|------------|---------------|-------------|-------------|------------|--------------|----------------|-------------------|
| सि नं. | जिल्ला | स्थानीय तह | साविक गा वि स | हालको वार्ड | साविक वार्ड | कित्ता नं. | कृषि क्षेत्र | बसोबास क्षेत्र | व्यवसायिक क्षेत्र |
| ८६५ | गोरखा | गोरखा | फिनाम | ४ | २ | १३८ | ० | १०० | ० |
| ८६६ | गोरखा | गोरखा | फिनाम | ४ | २ | १३९ | ७४ | २६ | ० |
| ८६७ | गोरखा | गोरखा | फिनाम | ४ | २ | १४० | ० | १०० | ० |
| ८६८ | गोरखा | गोरखा | फिनाम | ४ | २ | १४१ | १०० | ० | ० |
| ८६९ | गोरखा | गोरखा | फिनाम | ४ | २ | १४२ | १०० | ० | ० |
| ८७० | गोरखा | गोरखा | फिनाम | ४ | २ | १४३ | १०० | ० | ० |
| ८७१ | गोरखा | गोरखा | फिनाम | ४ | २ | १४४ | १०० | ० | ० |
| ८७२ | गोरखा | गोरखा | फिनाम | ४ | २ | १४५ | ० | १०० | ० |
| ८७३ | गोरखा | गोरखा | फिनाम | ४ | २ | १४६ | १०० | ० | ० |
| ८७४ | गोरखा | गोरखा | फिनाम | ४ | २ | १४८ | १०० | ० | ० |
| ८७५ | गोरखा | गोरखा | फिनाम | ४ | २ | १४९ | १०० | ० | ० |
| ८७६ | गोरखा | गोरखा | फिनाम | ४ | २ | १५० | १०० | ० | ० |
| ८७७ | गोरखा | गोरखा | फिनाम | ४ | २ | १५१ | १०० | ० | ० |
| ८७८ | गोरखा | गोरखा | फिनाम | ४ | २ | १५२ | १०० | ० | ० |
| ८७९ | गोरखा | गोरखा | फिनाम | ४ | २ | १५४ | १०० | ० | ० |
| ८८० | गोरखा | गोरखा | फिनाम | ४ | २ | १५६ | १०० | ० | ० |
| ८८१ | गोरखा | गोरखा | फिनाम | ४ | २ | १६० | १०० | ० | ० |
| ८८२ | गोरखा | गोरखा | फिनाम | ४ | २ | १६१ | १०० | ० | ० |
| ८८३ | गोरखा | गोरखा | फिनाम | ४ | २ | १६२ | १०० | ० | ० |
| ८८४ | गोरखा | गोरखा | फिनाम | ४ | २ | १६३ | १०० | ० | ० |
| ८८५ | गोरखा | गोरखा | फिनाम | ४ | २ | १६४ | १०० | ० | ० |
| ८८६ | गोरखा | गोरखा | फिनाम | ४ | २ | १६६ | १०० | ० | ० |
| ८८७ | गोरखा | गोरखा | फिनाम | ४ | २ | १६९ | १०० | ० | ० |
| ८८८ | गोरखा | गोरखा | फिनाम | ४ | २ | १७० | १०० | ० | ० |
| ८८९ | गोरखा | गोरखा | फिनाम | ४ | २ | १७२ | १०० | ० | ० |
| ८९० | गोरखा | गोरखा | फिनाम | ४ | २ | १७३ | १०० | ० | ० |
| ८९१ | गोरखा | गोरखा | फिनाम | ४ | २ | १७४ | १०० | ० | ० |
| ८९२ | गोरखा | गोरखा | फिनाम | ४ | २ | १७५ | १०० | ० | ० |
| ८९३ | गोरखा | गोरखा | फिनाम | ४ | २ | १७६ | १०० | ० | ० |
| ८९४ | गोरखा | गोरखा | फिनाम | ४ | २ | १७७ | ० | १०० | ० |
| ८९५ | गोरखा | गोरखा | फिनाम | ४ | २ | १७८ | ० | १०० | ० |
| ८९६ | गोरखा | गोरखा | फिनाम | ४ | २ | १७९ | ० | १०० | ० |
| ८९७ | गोरखा | गोरखा | फिनाम | ४ | २ | १८० | ० | १०० | ० |
| ८९८ | गोरखा | गोरखा | फिनाम | ४ | २ | १८१ | १०० | ० | ० |
| ८९९ | गोरखा | गोरखा | फिनाम | ४ | २ | १८२ | १०० | ० | ० |
| ९०० | गोरखा | गोरखा | फिनाम | ४ | २ | १८३ | १०० | ० | ० |



कृष्ण बहादुर राना मगर
नगर प्रमुख

गोरखा नगरपालिकाको भू-उपयोग क्षेत्र वर्गीकरण सम्बन्धी मापदण्ड तथा विवरणहरू- २०८२

| गोरखा नगरपालिकाको साविक फिनाम गा.वि.स. हाल वडा नं. ४ को कितागत विवरणहरू | | | | | | | | | |
|---|--------|------------|---------------|-------------|-------------|----------|--------------|----------------|-------------------|
| सि नं. | जिल्ला | स्थानीय तह | साविक गा वि स | हालको वार्ड | साविक वार्ड | किता नं. | कृषि क्षेत्र | बसोबास क्षेत्र | व्यवसायिक क्षेत्र |
| ९०१ | गोरखा | गोरखा | फिनाम | ४ | २ | १८४ | १०० | ० | ० |
| ९०२ | गोरखा | गोरखा | फिनाम | ४ | २ | १८५ | १०० | ० | ० |
| ९०३ | गोरखा | गोरखा | फिनाम | ४ | २ | १८६ | १०० | ० | ० |
| ९०४ | गोरखा | गोरखा | फिनाम | ४ | २ | १८७ | १०० | ० | ० |
| ९०५ | गोरखा | गोरखा | फिनाम | ४ | २ | १८८ | १०० | ० | ० |
| ९०६ | गोरखा | गोरखा | फिनाम | ४ | २ | १८९ | ० | १०० | ० |
| ९०७ | गोरखा | गोरखा | फिनाम | ४ | २ | १९१ | १०० | ० | ० |
| ९०८ | गोरखा | गोरखा | फिनाम | ४ | २ | १९२ | १०० | ० | ० |
| ९०९ | गोरखा | गोरखा | फिनाम | ४ | २ | १९३ | १०० | ० | ० |
| ९१० | गोरखा | गोरखा | फिनाम | ४ | २ | १९४ | १०० | ० | ० |
| ९११ | गोरखा | गोरखा | फिनाम | ४ | २ | १९५ | १०० | ० | ० |
| ९१२ | गोरखा | गोरखा | फिनाम | ४ | २ | १९६ | १०० | ० | ० |
| ९१३ | गोरखा | गोरखा | फिनाम | ४ | २ | १९८ | १०० | ० | ० |
| ९१४ | गोरखा | गोरखा | फिनाम | ४ | २ | १९९ | १०० | ० | ० |
| ९१५ | गोरखा | गोरखा | फिनाम | ४ | २ | २०० | १०० | ० | ० |
| ९१६ | गोरखा | गोरखा | फिनाम | ४ | २ | २०१ | १०० | ० | ० |
| ९१७ | गोरखा | गोरखा | फिनाम | ४ | २ | २०२ | १०० | ० | ० |
| ९१८ | गोरखा | गोरखा | फिनाम | ४ | २ | २०४ | १०० | ० | ० |
| ९१९ | गोरखा | गोरखा | फिनाम | ४ | २ | २०५ | १०० | ० | ० |
| ९२० | गोरखा | गोरखा | फिनाम | ४ | २ | २०६ | ० | १०० | ० |
| ९२१ | गोरखा | गोरखा | फिनाम | ४ | २ | २०७ | ० | १०० | ० |
| ९२२ | गोरखा | गोरखा | फिनाम | ४ | २ | २०८ | ० | १०० | ० |
| ९२३ | गोरखा | गोरखा | फिनाम | ४ | २ | २०९ | ० | १०० | ० |
| ९२४ | गोरखा | गोरखा | फिनाम | ४ | २ | २१० | ० | १०० | ० |
| ९२५ | गोरखा | गोरखा | फिनाम | ४ | २ | २१२ | ० | १०० | ० |
| ९२६ | गोरखा | गोरखा | फिनाम | ४ | २ | २१३ | ० | १०० | ० |
| ९२७ | गोरखा | गोरखा | फिनाम | ४ | २ | २१४ | १०० | ० | ० |
| ९२८ | गोरखा | गोरखा | फिनाम | ४ | २ | २१६ | १०० | ० | ० |
| ९२९ | गोरखा | गोरखा | फिनाम | ४ | २ | २१७ | १०० | ० | ० |
| ९३० | गोरखा | गोरखा | फिनाम | ४ | २ | २१८ | १०० | ० | ० |
| ९३१ | गोरखा | गोरखा | फिनाम | ४ | २ | २१९ | १०० | ० | ० |
| ९३२ | गोरखा | गोरखा | फिनाम | ४ | २ | २२० | १०० | ० | ० |
| ९३३ | गोरखा | गोरखा | फिनाम | ४ | २ | २२१ | ० | १०० | ० |
| ९३४ | गोरखा | गोरखा | फिनाम | ४ | २ | २२२ | १०० | ० | ० |
| ९३५ | गोरखा | गोरखा | फिनाम | ४ | २ | २२३ | १०० | ० | ० |
| ९३६ | गोरखा | गोरखा | फिनाम | ४ | २ | २२४ | १०० | ० | ० |



कृष्ण बहादुर राना मगर
नगर प्रमुख

गोरखा नगरपालिकाको भू-उपयोग क्षेत्र वर्गीकरण सम्बन्धी मापदण्ड तथा विवरणहरू- २०८२

| गोरखा नगरपालिकाको साविक फिनाम गा.वि.स. हाल वडा नं. ४ को कित्तागत विवरणहरू | | | | | | | | | |
|---|--------|------------|---------------|-------------|-------------|------------|--------------|----------------|-------------------|
| सि नं. | जिल्ला | स्थानीय तह | साविक गा वि स | हालको वार्ड | साविक वार्ड | कित्ता नं. | कृषि क्षेत्र | बसोबास क्षेत्र | व्यवसायिक क्षेत्र |
| ९३७ | गोरखा | गोरखा | फिनाम | ४ | २ | २२५ | १०० | ० | ० |
| ९३८ | गोरखा | गोरखा | फिनाम | ४ | २ | २२६ | १०० | ० | ० |
| ९३९ | गोरखा | गोरखा | फिनाम | ४ | २ | २२९ | १०० | ० | ० |
| ९४० | गोरखा | गोरखा | फिनाम | ४ | २ | २३० | १०० | ० | ० |
| ९४१ | गोरखा | गोरखा | फिनाम | ४ | २ | २३१ | १०० | ० | ० |
| ९४२ | गोरखा | गोरखा | फिनाम | ४ | २ | २३२ | १०० | ० | ० |
| ९४३ | गोरखा | गोरखा | फिनाम | ४ | २ | २३३ | १०० | ० | ० |
| ९४४ | गोरखा | गोरखा | फिनाम | ४ | २ | २३४ | १०० | ० | ० |
| ९४५ | गोरखा | गोरखा | फिनाम | ४ | २ | २३५ | ० | १०० | ० |
| ९४६ | गोरखा | गोरखा | फिनाम | ४ | २ | २३६ | १०० | ० | ० |
| ९४७ | गोरखा | गोरखा | फिनाम | ४ | २ | २३७ | १०० | ० | ० |
| ९४८ | गोरखा | गोरखा | फिनाम | ४ | २ | २३९ | १०० | ० | ० |
| ९४९ | गोरखा | गोरखा | फिनाम | ४ | २ | २४० | १०० | ० | ० |
| ९५० | गोरखा | गोरखा | फिनाम | ४ | २ | २४२ | ० | १०० | ० |
| ९५१ | गोरखा | गोरखा | फिनाम | ४ | २ | २४४ | ० | १०० | ० |
| ९५२ | गोरखा | गोरखा | फिनाम | ४ | २ | २४५ | ० | १०० | ० |
| ९५३ | गोरखा | गोरखा | फिनाम | ४ | २ | २४६ | ० | १०० | ० |
| ९५४ | गोरखा | गोरखा | फिनाम | ४ | २ | २४७ | ० | १०० | ० |
| ९५५ | गोरखा | गोरखा | फिनाम | ४ | २ | २४८ | ० | १०० | ० |
| ९५६ | गोरखा | गोरखा | फिनाम | ४ | २ | २५० | ० | १०० | ० |
| ९५७ | गोरखा | गोरखा | फिनाम | ४ | २ | २५१ | ० | १०० | ० |
| ९५८ | गोरखा | गोरखा | फिनाम | ४ | २ | २५२ | ० | १०० | ० |
| ९५९ | गोरखा | गोरखा | फिनाम | ४ | २ | २५३ | ० | १०० | ० |
| ९६० | गोरखा | गोरखा | फिनाम | ४ | २ | २५४ | ० | १०० | ० |
| ९६१ | गोरखा | गोरखा | फिनाम | ४ | २ | २५५ | ० | १०० | ० |
| ९६२ | गोरखा | गोरखा | फिनाम | ४ | २ | २५७ | ० | १०० | ० |
| ९६३ | गोरखा | गोरखा | फिनाम | ४ | २ | २५८ | ० | १०० | ० |
| ९६४ | गोरखा | गोरखा | फिनाम | ४ | २ | २५९ | ० | १०० | ० |
| ९६५ | गोरखा | गोरखा | फिनाम | ४ | २ | २६० | ० | १०० | ० |
| ९६६ | गोरखा | गोरखा | फिनाम | ४ | २ | २६१ | ० | १०० | ० |
| ९६७ | गोरखा | गोरखा | फिनाम | ४ | २ | २६३ | ० | १०० | ० |
| ९६८ | गोरखा | गोरखा | फिनाम | ४ | २ | २६४ | ० | १०० | ० |
| ९६९ | गोरखा | गोरखा | फिनाम | ४ | २ | २६५ | ० | १०० | ० |
| ९७० | गोरखा | गोरखा | फिनाम | ४ | २ | २६६ | ० | १०० | ० |
| ९७१ | गोरखा | गोरखा | फिनाम | ४ | २ | २६८ | ० | १०० | ० |
| ९७२ | गोरखा | गोरखा | फिनाम | ४ | २ | २६९ | १०० | ० | ० |



कृष्ण बहादुर राना मगर
नगर प्रमुख

गोरखा नगरपालिकाको भू-उपयोग क्षेत्र वर्गीकरण सम्बन्धी मापदण्ड तथा विवरणहरू- २०८२

| गोरखा नगरपालिकाको साविक फिनाम गा.वि.स. हाल वडा नं. ४ को कितागत विवरणहरू | | | | | | | | | |
|---|--------|------------|---------------|-------------|-------------|----------|--------------|----------------|-------------------|
| सि नं. | जिल्ला | स्थानीय तह | साविक गा वि स | हालको वार्ड | साविक वार्ड | किता नं. | कृषि क्षेत्र | बसोबास क्षेत्र | व्यवसायिक क्षेत्र |
| ९७३ | गोरखा | गोरखा | फिनाम | ४ | २ | २७० | १०० | ० | ० |
| ९७४ | गोरखा | गोरखा | फिनाम | ४ | २ | २७१ | १०० | ० | ० |
| ९७५ | गोरखा | गोरखा | फिनाम | ४ | २ | २७२ | १०० | ० | ० |
| ९७६ | गोरखा | गोरखा | फिनाम | ४ | २ | २७४ | ० | १०० | ० |
| ९७७ | गोरखा | गोरखा | फिनाम | ४ | २ | २७५ | ० | १०० | ० |
| ९७८ | गोरखा | गोरखा | फिनाम | ४ | २ | २७८ | १०० | ० | ० |
| ९७९ | गोरखा | गोरखा | फिनाम | ४ | २ | २७९ | १०० | ० | ० |
| ९८० | गोरखा | गोरखा | फिनाम | ४ | २ | २८० | १०० | ० | ० |
| ९८१ | गोरखा | गोरखा | फिनाम | ४ | २ | २८१ | १०० | ० | ० |
| ९८२ | गोरखा | गोरखा | फिनाम | ४ | २ | २८२ | १०० | ० | ० |
| ९८३ | गोरखा | गोरखा | फिनाम | ४ | २ | २८३ | १०० | ० | ० |
| ९८४ | गोरखा | गोरखा | फिनाम | ४ | २ | २८४ | १०० | ० | ० |
| ९८५ | गोरखा | गोरखा | फिनाम | ४ | २ | २८५ | १०० | ० | ० |
| ९८६ | गोरखा | गोरखा | फिनाम | ४ | २ | २८६ | १०० | ० | ० |
| ९८७ | गोरखा | गोरखा | फिनाम | ४ | २ | २८७ | १०० | ० | ० |
| ९८८ | गोरखा | गोरखा | फिनाम | ४ | २ | २८८ | १०० | ० | ० |
| ९८९ | गोरखा | गोरखा | फिनाम | ४ | २ | २८९ | १०० | ० | ० |
| ९९० | गोरखा | गोरखा | फिनाम | ४ | २ | २९० | १०० | ० | ० |
| ९९१ | गोरखा | गोरखा | फिनाम | ४ | २ | २९१ | १०० | ० | ० |
| ९९२ | गोरखा | गोरखा | फिनाम | ४ | २ | २९२ | १०० | ० | ० |
| ९९३ | गोरखा | गोरखा | फिनाम | ४ | २ | २९४ | १०० | ० | ० |
| ९९४ | गोरखा | गोरखा | फिनाम | ४ | २ | २९६ | १०० | ० | ० |
| ९९५ | गोरखा | गोरखा | फिनाम | ४ | २ | २९७ | १०० | ० | ० |
| ९९६ | गोरखा | गोरखा | फिनाम | ४ | २ | २९८ | १०० | ० | ० |
| ९९७ | गोरखा | गोरखा | फिनाम | ४ | २ | २९९ | १०० | ० | ० |
| ९९८ | गोरखा | गोरखा | फिनाम | ४ | २ | ३०० | ० | १०० | ० |
| ९९९ | गोरखा | गोरखा | फिनाम | ४ | २ | ३०१ | १०० | ० | ० |
| १००० | गोरखा | गोरखा | फिनाम | ४ | २ | ३०२ | ० | १०० | ० |
| १००१ | गोरखा | गोरखा | फिनाम | ४ | २ | ३०४ | १०० | ० | ० |
| १००२ | गोरखा | गोरखा | फिनाम | ४ | २ | ३०५ | ० | १०० | ० |
| १००३ | गोरखा | गोरखा | फिनाम | ४ | २ | ३०६ | ० | १०० | ० |
| १००४ | गोरखा | गोरखा | फिनाम | ४ | २ | ३०७ | १०० | ० | ० |
| १००५ | गोरखा | गोरखा | फिनाम | ४ | २ | ३०८ | १०० | ० | ० |
| १००६ | गोरखा | गोरखा | फिनाम | ४ | २ | ३०९ | १०० | ० | ० |
| १००७ | गोरखा | गोरखा | फिनाम | ४ | २ | ३१० | १०० | ० | ० |
| १००८ | गोरखा | गोरखा | फिनाम | ४ | २ | ३११ | १०० | ० | ० |



कृष्ण बहादुर राना मगर
नगर प्रमुख

गोरखा नगरपालिकाको भू-उपयोग क्षेत्र वर्गीकरण सम्बन्धी मापदण्ड तथा विवरणहरू- २०८२

| गोरखा नगरपालिकाको साविक फिनाम गा.वि.स. हाल वडा नं. ४ को कित्तागत विवरणहरू | | | | | | | | | |
|---|--------|------------|---------------|-------------|-------------|------------|--------------|----------------|-------------------|
| सि नं. | जिल्ला | स्थानीय तह | साविक गा वि स | हालको वार्ड | साविक वार्ड | कित्ता नं. | कृषि क्षेत्र | बसोबास क्षेत्र | व्यवसायिक क्षेत्र |
| १००९ | गोरखा | गोरखा | फिनाम | ४ | २ | ३१२ | १०० | ० | ० |
| १०१० | गोरखा | गोरखा | फिनाम | ४ | २ | ३१३ | १०० | ० | ० |
| १०११ | गोरखा | गोरखा | फिनाम | ४ | २ | ३१४ | १०० | ० | ० |
| १०१२ | गोरखा | गोरखा | फिनाम | ४ | २ | ३१५ | १०० | ० | ० |
| १०१३ | गोरखा | गोरखा | फिनाम | ४ | २ | ३१६ | १०० | ० | ० |
| १०१४ | गोरखा | गोरखा | फिनाम | ४ | २ | ३१९ | १०० | ० | ० |
| १०१५ | गोरखा | गोरखा | फिनाम | ४ | २ | ३२१ | १०० | ० | ० |
| १०१६ | गोरखा | गोरखा | फिनाम | ४ | २ | ३२२ | १०० | ० | ० |
| १०१७ | गोरखा | गोरखा | फिनाम | ४ | २ | ३२३ | १०० | ० | ० |
| १०१८ | गोरखा | गोरखा | फिनाम | ४ | २ | ३२४ | १०० | ० | ० |
| १०१९ | गोरखा | गोरखा | फिनाम | ४ | २ | ३२५ | १०० | ० | ० |
| १०२० | गोरखा | गोरखा | फिनाम | ४ | २ | ३२७ | ७९ | २१ | ० |
| १०२१ | गोरखा | गोरखा | फिनाम | ४ | २ | ३२८ | ९३ | ७ | ० |
| १०२२ | गोरखा | गोरखा | फिनाम | ४ | २ | ३२९ | १०० | ० | ० |
| १०२३ | गोरखा | गोरखा | फिनाम | ४ | २ | ३३० | ० | १०० | ० |
| १०२४ | गोरखा | गोरखा | फिनाम | ४ | २ | ३३१ | ० | १०० | ० |
| १०२५ | गोरखा | गोरखा | फिनाम | ४ | २ | ३३२ | ० | १०० | ० |
| १०२६ | गोरखा | गोरखा | फिनाम | ४ | २ | ३३३ | ० | १०० | ० |
| १०२७ | गोरखा | गोरखा | फिनाम | ४ | २ | ३३४ | ४३ | ५७ | ० |
| १०२८ | गोरखा | गोरखा | फिनाम | ४ | २ | ३३५ | १०० | ० | ० |
| १०२९ | गोरखा | गोरखा | फिनाम | ४ | २ | ३३७ | ० | १०० | ० |
| १०३० | गोरखा | गोरखा | फिनाम | ४ | २ | ३३८ | ० | १०० | ० |
| १०३१ | गोरखा | गोरखा | फिनाम | ४ | २ | ३३९ | ० | १०० | ० |
| १०३२ | गोरखा | गोरखा | फिनाम | ४ | २ | ३४० | ० | १०० | ० |
| १०३३ | गोरखा | गोरखा | फिनाम | ४ | २ | ३४१ | ० | १०० | ० |
| १०३४ | गोरखा | गोरखा | फिनाम | ४ | २ | ३४२ | १०० | ० | ० |
| १०३५ | गोरखा | गोरखा | फिनाम | ४ | २ | ३४३ | १०० | ० | ० |
| १०३६ | गोरखा | गोरखा | फिनाम | ४ | २ | ३४४ | १०० | ० | ० |
| १०३७ | गोरखा | गोरखा | फिनाम | ४ | २ | ३४५ | १०० | ० | ० |
| १०३८ | गोरखा | गोरखा | फिनाम | ४ | २ | ३४६ | १०० | ० | ० |
| १०३९ | गोरखा | गोरखा | फिनाम | ४ | २ | ३४७ | १०० | ० | ० |
| १०४० | गोरखा | गोरखा | फिनाम | ४ | २ | ३४८ | १०० | ० | ० |
| १०४१ | गोरखा | गोरखा | फिनाम | ४ | २ | ३४९ | ० | १०० | ० |
| १०४२ | गोरखा | गोरखा | फिनाम | ४ | २ | ३५० | १०० | ० | ० |
| १०४३ | गोरखा | गोरखा | फिनाम | ४ | २ | ३५१ | ० | १०० | ० |
| १०४४ | गोरखा | गोरखा | फिनाम | ४ | २ | ३५२ | ० | १०० | ० |



कृष्ण बहादुर राना मगर
नगर प्रमुख

गोरखा नगरपालिकाको भू-उपयोग क्षेत्र वर्गीकरण सम्बन्धी मापदण्ड तथा विवरणहरू- २०८२

| गोरखा नगरपालिकाको साविक फिनाम गा.वि.स. हाल वडा नं. ४ को कितागत विवरणहरू | | | | | | | | | |
|---|--------|------------|---------------|-------------|-------------|----------|--------------|----------------|-------------------|
| सि नं. | जिल्ला | स्थानीय तह | साविक गा वि स | हालको वार्ड | साविक वार्ड | किता नं. | कृषि क्षेत्र | बसोबास क्षेत्र | व्यवसायिक क्षेत्र |
| १०४५ | गोरखा | गोरखा | फिनाम | ४ | २ | ३५३ | ० | १०० | ० |
| १०४६ | गोरखा | गोरखा | फिनाम | ४ | २ | ३५४ | १०० | ० | ० |
| १०४७ | गोरखा | गोरखा | फिनाम | ४ | २ | ३५५ | १०० | ० | ० |
| १०४८ | गोरखा | गोरखा | फिनाम | ४ | २ | ३५६ | १०० | ० | ० |
| १०४९ | गोरखा | गोरखा | फिनाम | ४ | २ | ३५७ | १०० | ० | ० |
| १०५० | गोरखा | गोरखा | फिनाम | ४ | २ | ३५८ | १०० | ० | ० |
| १०५१ | गोरखा | गोरखा | फिनाम | ४ | २ | ३५९ | १०० | ० | ० |
| १०५२ | गोरखा | गोरखा | फिनाम | ४ | २ | ३६० | १०० | ० | ० |
| १०५३ | गोरखा | गोरखा | फिनाम | ४ | २ | ३६३ | ० | १०० | ० |
| १०५४ | गोरखा | गोरखा | फिनाम | ४ | २ | ३६६ | ० | १०० | ० |
| १०५५ | गोरखा | गोरखा | फिनाम | ४ | २ | ३६७ | ० | १०० | ० |
| १०५६ | गोरखा | गोरखा | फिनाम | ४ | २ | ३६८ | ० | १०० | ० |
| १०५७ | गोरखा | गोरखा | फिनाम | ४ | २ | ३६९ | ० | १०० | ० |
| १०५८ | गोरखा | गोरखा | फिनाम | ४ | २ | ३७० | ० | १०० | ० |
| १०५९ | गोरखा | गोरखा | फिनाम | ४ | २ | ३७१ | ० | १०० | ० |
| १०६० | गोरखा | गोरखा | फिनाम | ४ | २ | ३७२ | ० | १०० | ० |
| १०६१ | गोरखा | गोरखा | फिनाम | ४ | २ | ३७४ | ० | १०० | ० |
| १०६२ | गोरखा | गोरखा | फिनाम | ४ | २ | ३७६ | ० | १०० | ० |
| १०६३ | गोरखा | गोरखा | फिनाम | ४ | २ | ३७७ | ० | १०० | ० |
| १०६४ | गोरखा | गोरखा | फिनाम | ४ | २ | ३७८ | ० | १०० | ० |
| १०६५ | गोरखा | गोरखा | फिनाम | ४ | २ | ३७९ | ० | १०० | ० |
| १०६६ | गोरखा | गोरखा | फिनाम | ४ | २ | ३८१ | ० | १०० | ० |
| १०६७ | गोरखा | गोरखा | फिनाम | ४ | २ | ३८२ | ० | १०० | ० |
| १०६८ | गोरखा | गोरखा | फिनाम | ४ | २ | ३८४ | १०० | ० | ० |
| १०६९ | गोरखा | गोरखा | फिनाम | ४ | २ | ३८६ | १०० | ० | ० |
| १०७० | गोरखा | गोरखा | फिनाम | ४ | २ | ३८७ | १०० | ० | ० |
| १०७१ | गोरखा | गोरखा | फिनाम | ४ | २ | ३८८ | १०० | ० | ० |
| १०७२ | गोरखा | गोरखा | फिनाम | ४ | २ | ३८९ | १०० | ० | ० |
| १०७३ | गोरखा | गोरखा | फिनाम | ४ | २ | ३९० | १०० | ० | ० |
| १०७४ | गोरखा | गोरखा | फिनाम | ४ | २ | ३९१ | १०० | ० | ० |
| १०७५ | गोरखा | गोरखा | फिनाम | ४ | २ | ३९२ | १०० | ० | ० |
| १०७६ | गोरखा | गोरखा | फिनाम | ४ | २ | ३९३ | १०० | ० | ० |
| १०७७ | गोरखा | गोरखा | फिनाम | ४ | २ | ३९४ | १०० | ० | ० |
| १०७८ | गोरखा | गोरखा | फिनाम | ४ | २ | ३९५ | १०० | ० | ० |
| १०७९ | गोरखा | गोरखा | फिनाम | ४ | २ | ३९६ | १०० | ० | ० |
| १०८० | गोरखा | गोरखा | फिनाम | ४ | २ | ३९७ | ० | १०० | ० |



कृष्ण बहादुर राना मगर
नगर प्रमुख

गोरखा नगरपालिकाको भू-उपयोग क्षेत्र वर्गीकरण सम्बन्धी मापदण्ड तथा विवरणहरू- २०८२

| गोरखा नगरपालिकाको साविक फिनाम गा.वि.स. हाल वडा नं. ४ को कितागत विवरणहरू | | | | | | | | | |
|---|--------|------------|---------------|-------------|-------------|----------|--------------|----------------|-------------------|
| सि नं. | जिल्ला | स्थानीय तह | साविक गा वि स | हालको वार्ड | साविक वार्ड | किता नं. | कृषि क्षेत्र | बसोबास क्षेत्र | व्यवसायिक क्षेत्र |
| १०८१ | गोरखा | गोरखा | फिनाम | ४ | २ | ३९८ | १०० | ० | ० |
| १०८२ | गोरखा | गोरखा | फिनाम | ४ | २ | ३९९ | १०० | ० | ० |
| १०८३ | गोरखा | गोरखा | फिनाम | ४ | २ | ४०० | १०० | ० | ० |
| १०८४ | गोरखा | गोरखा | फिनाम | ४ | २ | ४०१ | १०० | ० | ० |
| १०८५ | गोरखा | गोरखा | फिनाम | ४ | २ | ४०२ | ० | १०० | ० |
| १०८६ | गोरखा | गोरखा | फिनाम | ४ | २ | ४०३ | १०० | ० | ० |
| १०८७ | गोरखा | गोरखा | फिनाम | ४ | २ | ४०४ | १०० | ० | ० |
| १०८८ | गोरखा | गोरखा | फिनाम | ४ | २ | ४०५ | १०० | ० | ० |
| १०८९ | गोरखा | गोरखा | फिनाम | ४ | २ | ४०६ | १०० | ० | ० |
| १०९० | गोरखा | गोरखा | फिनाम | ४ | २ | ४०७ | १०० | ० | ० |
| १०९१ | गोरखा | गोरखा | फिनाम | ४ | २ | ४०८ | १०० | ० | ० |
| १०९२ | गोरखा | गोरखा | फिनाम | ४ | २ | ४०९ | १०० | ० | ० |
| १०९३ | गोरखा | गोरखा | फिनाम | ४ | २ | ४१० | १०० | ० | ० |
| १०९४ | गोरखा | गोरखा | फिनाम | ४ | २ | ४११ | १०० | ० | ० |
| १०९५ | गोरखा | गोरखा | फिनाम | ४ | २ | ४१२ | १०० | ० | ० |
| १०९६ | गोरखा | गोरखा | फिनाम | ४ | २ | ४१३ | १०० | ० | ० |
| १०९७ | गोरखा | गोरखा | फिनाम | ४ | २ | ४१४ | १०० | ० | ० |
| १०९८ | गोरखा | गोरखा | फिनाम | ४ | २ | ४१५ | १०० | ० | ० |
| १०९९ | गोरखा | गोरखा | फिनाम | ४ | २ | ४१६ | १०० | ० | ० |
| ११०० | गोरखा | गोरखा | फिनाम | ४ | २ | ४१७ | १०० | ० | ० |
| ११०१ | गोरखा | गोरखा | फिनाम | ४ | २ | ४१८ | १०० | ० | ० |
| ११०२ | गोरखा | गोरखा | फिनाम | ४ | २ | ४१९ | १०० | ० | ० |
| ११०३ | गोरखा | गोरखा | फिनाम | ४ | २ | ४२० | १०० | ० | ० |
| ११०४ | गोरखा | गोरखा | फिनाम | ४ | २ | ४२१ | १०० | ० | ० |
| ११०५ | गोरखा | गोरखा | फिनाम | ४ | २ | ४२२ | १०० | ० | ० |
| ११०६ | गोरखा | गोरखा | फिनाम | ४ | २ | ४२३ | १०० | ० | ० |
| ११०७ | गोरखा | गोरखा | फिनाम | ४ | २ | ४२४ | १०० | ० | ० |
| ११०८ | गोरखा | गोरखा | फिनाम | ४ | २ | ४२५ | १०० | ० | ० |
| ११०९ | गोरखा | गोरखा | फिनाम | ४ | २ | ४२६ | १०० | ० | ० |
| १११० | गोरखा | गोरखा | फिनाम | ४ | २ | ४२७ | १०० | ० | ० |
| ११११ | गोरखा | गोरखा | फिनाम | ४ | २ | ४२८ | १०० | ० | ० |
| १११२ | गोरखा | गोरखा | फिनाम | ४ | २ | ४२९ | १०० | ० | ० |
| १११३ | गोरखा | गोरखा | फिनाम | ४ | २ | ४३० | १०० | ० | ० |
| १११४ | गोरखा | गोरखा | फिनाम | ४ | २ | ४३१ | १०० | ० | ० |
| १११५ | गोरखा | गोरखा | फिनाम | ४ | २ | ४३२ | १०० | ० | ० |
| १११६ | गोरखा | गोरखा | फिनाम | ४ | २ | ४३३ | १०० | ० | ० |



कृष्ण बहादुर राना मगर
नगर प्रमुख

गोरखा नगरपालिकाको भू-उपयोग क्षेत्र वर्गीकरण सम्बन्धी मापदण्ड तथा विवरणहरू- २०८२

| गोरखा नगरपालिकाको साविक फिनाम गा.वि.स. हाल वडा नं. ४ को कितागत विवरणहरू | | | | | | | | | |
|---|--------|------------|---------------|-------------|-------------|----------|--------------|----------------|-------------------|
| सि नं. | जिल्ला | स्थानीय तह | साविक गा वि स | हालको वार्ड | साविक वार्ड | किता नं. | कृषि क्षेत्र | बसोबास क्षेत्र | व्यवसायिक क्षेत्र |
| १११७ | गोरखा | गोरखा | फिनाम | ४ | २ | ४३४ | १०० | ० | ० |
| १११८ | गोरखा | गोरखा | फिनाम | ४ | २ | ४३५ | १०० | ० | ० |
| १११९ | गोरखा | गोरखा | फिनाम | ४ | २ | ४३६ | १०० | ० | ० |
| ११२० | गोरखा | गोरखा | फिनाम | ४ | २ | ४३७ | १०० | ० | ० |
| ११२१ | गोरखा | गोरखा | फिनाम | ४ | २ | ४३८ | १०० | ० | ० |
| ११२२ | गोरखा | गोरखा | फिनाम | ४ | २ | ४३९ | १०० | ० | ० |
| ११२३ | गोरखा | गोरखा | फिनाम | ४ | २ | ४४० | १०० | ० | ० |
| ११२४ | गोरखा | गोरखा | फिनाम | ४ | २ | ४४१ | १०० | ० | ० |
| ११२५ | गोरखा | गोरखा | फिनाम | ४ | २ | ४४२ | १०० | ० | ० |
| ११२६ | गोरखा | गोरखा | फिनाम | ४ | २ | ४४३ | १०० | ० | ० |
| ११२७ | गोरखा | गोरखा | फिनाम | ४ | २ | ४४४ | १०० | ० | ० |
| ११२८ | गोरखा | गोरखा | फिनाम | ४ | २ | ४४५ | १०० | ० | ० |
| ११२९ | गोरखा | गोरखा | फिनाम | ४ | २ | ४४६ | १०० | ० | ० |
| ११३० | गोरखा | गोरखा | फिनाम | ४ | २ | ४४७ | १०० | ० | ० |
| ११३१ | गोरखा | गोरखा | फिनाम | ४ | २ | ४४८ | १०० | ० | ० |
| ११३२ | गोरखा | गोरखा | फिनाम | ४ | २ | ४४९ | १०० | ० | ० |
| ११३३ | गोरखा | गोरखा | फिनाम | ४ | २ | ४५० | १०० | ० | ० |
| ११३४ | गोरखा | गोरखा | फिनाम | ४ | २ | ४५१ | १०० | ० | ० |
| ११३५ | गोरखा | गोरखा | फिनाम | ४ | २ | ४५२ | १०० | ० | ० |
| ११३६ | गोरखा | गोरखा | फिनाम | ४ | २ | ४५३ | १०० | ० | ० |
| ११३७ | गोरखा | गोरखा | फिनाम | ४ | २ | ४५४ | १०० | ० | ० |
| ११३८ | गोरखा | गोरखा | फिनाम | ४ | २ | ४५५ | १०० | ० | ० |
| ११३९ | गोरखा | गोरखा | फिनाम | ४ | २ | ४५६ | ९९ | ९ | ० |
| ११४० | गोरखा | गोरखा | फिनाम | ४ | २ | ४५७ | ० | १०० | ० |
| ११४१ | गोरखा | गोरखा | फिनाम | ४ | २ | ४५८ | १०० | ० | ० |
| ११४२ | गोरखा | गोरखा | फिनाम | ४ | २ | ४५९ | १०० | ० | ० |
| ११४३ | गोरखा | गोरखा | फिनाम | ४ | २ | ४६० | १०० | ० | ० |
| ११४४ | गोरखा | गोरखा | फिनाम | ४ | २ | ४६१ | १०० | ० | ० |
| ११४५ | गोरखा | गोरखा | फिनाम | ४ | २ | ४६२ | १०० | ० | ० |
| ११४६ | गोरखा | गोरखा | फिनाम | ४ | २ | ४६३ | १०० | ० | ० |
| ११४७ | गोरखा | गोरखा | फिनाम | ४ | २ | ४६४ | १०० | ० | ० |
| ११४८ | गोरखा | गोरखा | फिनाम | ४ | २ | ४६६ | १०० | ० | ० |
| ११४९ | गोरखा | गोरखा | फिनाम | ४ | २ | ४६७ | १०० | ० | ० |
| ११५० | गोरखा | गोरखा | फिनाम | ४ | २ | ४६८ | १०० | ० | ० |
| ११५१ | गोरखा | गोरखा | फिनाम | ४ | २ | ४६९ | १०० | ० | ० |
| ११५२ | गोरखा | गोरखा | फिनाम | ४ | २ | ४७० | १०० | ० | ० |



कृष्ण बहादुर राना मगर
नगर प्रमुख

गोरखा नगरपालिकाको भू-उपयोग क्षेत्र वर्गीकरण सम्बन्धी मापदण्ड तथा विवरणहरू- २०८२

| गोरखा नगरपालिकाको साविक फिनाम गा.वि.स. हाल वडा नं. ४ को कित्तागत विवरणहरू | | | | | | | | | |
|---|--------|------------|---------------|-------------|-------------|------------|--------------|----------------|-------------------|
| सि नं. | जिल्ला | स्थानीय तह | साविक गा वि स | हालको वार्ड | साविक वार्ड | कित्ता नं. | कृषि क्षेत्र | बसोबास क्षेत्र | व्यवसायिक क्षेत्र |
| ११५३ | गोरखा | गोरखा | फिनाम | ४ | २ | ४७१ | १०० | ० | ० |
| ११५४ | गोरखा | गोरखा | फिनाम | ४ | २ | ४७२ | १०० | ० | ० |
| ११५५ | गोरखा | गोरखा | फिनाम | ४ | २ | ४७३ | १०० | ० | ० |
| ११५६ | गोरखा | गोरखा | फिनाम | ४ | २ | ४७४ | १०० | ० | ० |
| ११५७ | गोरखा | गोरखा | फिनाम | ४ | २ | ४७५ | १०० | ० | ० |
| ११५८ | गोरखा | गोरखा | फिनाम | ४ | २ | ४७६ | १०० | ० | ० |
| ११५९ | गोरखा | गोरखा | फिनाम | ४ | २ | ४७७ | १०० | ० | ० |
| ११६० | गोरखा | गोरखा | फिनाम | ४ | २ | ४७८ | १०० | ० | ० |
| ११६१ | गोरखा | गोरखा | फिनाम | ४ | २ | ४७९ | १०० | ० | ० |
| ११६२ | गोरखा | गोरखा | फिनाम | ४ | २ | ४८० | १०० | ० | ० |
| ११६३ | गोरखा | गोरखा | फिनाम | ४ | २ | ४८१ | ० | १०० | ० |
| ११६४ | गोरखा | गोरखा | फिनाम | ४ | २ | ४८३ | १०० | ० | ० |
| ११६५ | गोरखा | गोरखा | फिनाम | ४ | २ | ४८४ | १०० | ० | ० |
| ११६६ | गोरखा | गोरखा | फिनाम | ४ | २ | ४८६ | ० | १०० | ० |
| ११६७ | गोरखा | गोरखा | फिनाम | ४ | २ | ४८७ | ० | १०० | ० |
| ११६८ | गोरखा | गोरखा | फिनाम | ४ | २ | ४८९ | ० | १०० | ० |
| ११६९ | गोरखा | गोरखा | फिनाम | ४ | २ | ४९० | १०० | ० | ० |
| ११७० | गोरखा | गोरखा | फिनाम | ४ | २ | ४९१ | १०० | ० | ० |
| ११७१ | गोरखा | गोरखा | फिनाम | ४ | २ | ४९२ | १०० | ० | ० |
| ११७२ | गोरखा | गोरखा | फिनाम | ४ | २ | ४९३ | १०० | ० | ० |
| ११७३ | गोरखा | गोरखा | फिनाम | ४ | २ | ४९४ | १०० | ० | ० |
| ११७४ | गोरखा | गोरखा | फिनाम | ४ | २ | ४९५ | १०० | ० | ० |
| ११७५ | गोरखा | गोरखा | फिनाम | ४ | २ | ४९६ | १०० | ० | ० |
| ११७६ | गोरखा | गोरखा | फिनाम | ४ | २ | ४९७ | १०० | ० | ० |
| ११७७ | गोरखा | गोरखा | फिनाम | ४ | २ | ४९९ | १०० | ० | ० |
| ११७८ | गोरखा | गोरखा | फिनाम | ४ | २ | ५०१ | ० | १०० | ० |
| ११७९ | गोरखा | गोरखा | फिनाम | ४ | २ | ५०३ | ० | १०० | ० |
| ११८० | गोरखा | गोरखा | फिनाम | ४ | २ | ५०४ | १०० | ० | ० |
| ११८१ | गोरखा | गोरखा | फिनाम | ४ | २ | ५०६ | १०० | ० | ० |
| ११८२ | गोरखा | गोरखा | फिनाम | ४ | २ | ५०७ | ० | १०० | ० |
| ११८३ | गोरखा | गोरखा | फिनाम | ४ | २ | ५०८ | ० | १०० | ० |
| ११८४ | गोरखा | गोरखा | फिनाम | ४ | २ | ५०९ | १०० | ० | ० |
| ११८५ | गोरखा | गोरखा | फिनाम | ४ | २ | ५१० | १०० | ० | ० |
| ११८६ | गोरखा | गोरखा | फिनाम | ४ | २ | ५११ | १०० | ० | ० |
| ११८७ | गोरखा | गोरखा | फिनाम | ४ | २ | ५१२ | १०० | ० | ० |
| ११८८ | गोरखा | गोरखा | फिनाम | ४ | २ | ५१३ | ० | १०० | ० |



कृष्ण बहादुर राना मगर
नगर प्रमुख

गोरखा नगरपालिकाको भू-उपयोग क्षेत्र वर्गीकरण सम्बन्धी मापदण्ड तथा विवरणहरू- २०८२

| गोरखा नगरपालिकाको साविक फिनाम गा.वि.स. हाल वडा नं. ४ को कितागत विवरणहरू | | | | | | | | | |
|---|--------|------------|---------------|-------------|-------------|----------|--------------|----------------|-------------------|
| सि नं. | जिल्ला | स्थानीय तह | साविक गा वि स | हालको वार्ड | साविक वार्ड | किता नं. | कृषि क्षेत्र | बसोबास क्षेत्र | व्यवसायिक क्षेत्र |
| ११८९ | गोरखा | गोरखा | फिनाम | ४ | २ | ५१४ | ० | १०० | ० |
| ११९० | गोरखा | गोरखा | फिनाम | ४ | २ | ५१५ | ० | १०० | ० |
| ११९१ | गोरखा | गोरखा | फिनाम | ४ | २ | ५१६ | ० | १०० | ० |
| ११९२ | गोरखा | गोरखा | फिनाम | ४ | २ | ५१७ | ० | १०० | ० |
| ११९३ | गोरखा | गोरखा | फिनाम | ४ | २ | ५१८ | ० | १०० | ० |
| ११९४ | गोरखा | गोरखा | फिनाम | ४ | २ | ५१९ | १०० | ० | ० |
| ११९५ | गोरखा | गोरखा | फिनाम | ४ | २ | ५२० | १०० | ० | ० |
| ११९६ | गोरखा | गोरखा | फिनाम | ४ | २ | ५२१ | १०० | ० | ० |
| ११९७ | गोरखा | गोरखा | फिनाम | ४ | २ | ५२२ | १०० | ० | ० |
| ११९८ | गोरखा | गोरखा | फिनाम | ४ | २ | ५२३ | १०० | ० | ० |
| ११९९ | गोरखा | गोरखा | फिनाम | ४ | २ | ५२४ | १०० | ० | ० |
| १२०० | गोरखा | गोरखा | फिनाम | ४ | २ | ५२५ | १०० | ० | ० |
| १२०१ | गोरखा | गोरखा | फिनाम | ४ | २ | ५२६ | १०० | ० | ० |
| १२०२ | गोरखा | गोरखा | फिनाम | ४ | २ | ५२७ | ० | १०० | ० |
| १२०३ | गोरखा | गोरखा | फिनाम | ४ | २ | ५२८ | ० | १०० | ० |
| १२०४ | गोरखा | गोरखा | फिनाम | ४ | २ | ५२९ | १०० | ० | ० |
| १२०५ | गोरखा | गोरखा | फिनाम | ४ | २ | ५३० | १०० | ० | ० |
| १२०६ | गोरखा | गोरखा | फिनाम | ४ | २ | ५३१ | १०० | ० | ० |
| १२०७ | गोरखा | गोरखा | फिनाम | ४ | २ | ५३२ | १०० | ० | ० |
| १२०८ | गोरखा | गोरखा | फिनाम | ४ | २ | ५३३ | १०० | ० | ० |
| १२०९ | गोरखा | गोरखा | फिनाम | ४ | २ | ५३४ | ० | १०० | ० |
| १२१० | गोरखा | गोरखा | फिनाम | ४ | २ | ५३५ | १०० | ० | ० |
| १२११ | गोरखा | गोरखा | फिनाम | ४ | २ | ५३६ | १०० | ० | ० |
| १२१२ | गोरखा | गोरखा | फिनाम | ४ | २ | ५३७ | १०० | ० | ० |
| १२१३ | गोरखा | गोरखा | फिनाम | ४ | २ | ५३८ | १०० | ० | ० |
| १२१४ | गोरखा | गोरखा | फिनाम | ४ | २ | ५३९ | १०० | ० | ० |
| १२१५ | गोरखा | गोरखा | फिनाम | ४ | २ | ५४० | १०० | ० | ० |
| १२१६ | गोरखा | गोरखा | फिनाम | ४ | २ | ५४१ | १०० | ० | ० |
| १२१७ | गोरखा | गोरखा | फिनाम | ४ | २ | ५४२ | ० | १०० | ० |
| १२१८ | गोरखा | गोरखा | फिनाम | ४ | २ | ५४३ | ० | १०० | ० |
| १२१९ | गोरखा | गोरखा | फिनाम | ४ | २ | ५४४ | १०० | ० | ० |
| १२२० | गोरखा | गोरखा | फिनाम | ४ | २ | ५४५ | १०० | ० | ० |
| १२२१ | गोरखा | गोरखा | फिनाम | ४ | २ | ५४६ | १०० | ० | ० |
| १२२२ | गोरखा | गोरखा | फिनाम | ४ | २ | ५४७ | १०० | ० | ० |
| १२२३ | गोरखा | गोरखा | फिनाम | ४ | २ | ५४८ | ० | १०० | ० |
| १२२४ | गोरखा | गोरखा | फिनाम | ४ | २ | ५४९ | ० | १०० | ० |



कृष्ण बहादुर राना मगर
नगर प्रमुख

गोरखा नगरपालिकाको भू-उपयोग क्षेत्र वर्गीकरण सम्बन्धी मापदण्ड तथा विवरणहरू- २०८२

| गोरखा नगरपालिकाको साविक फिनाम गा.वि.स. हाल वडा नं. ४ को कित्तागत विवरणहरू | | | | | | | | | |
|---|--------|------------|---------------|-------------|-------------|------------|--------------|----------------|-------------------|
| सि नं. | जिल्ला | स्थानीय तह | साविक गा वि स | हालको वार्ड | साविक वार्ड | कित्ता नं. | कृषि क्षेत्र | बसोबास क्षेत्र | व्यवसायिक क्षेत्र |
| १२२५ | गोरखा | गोरखा | फिनाम | ४ | २ | ५५० | ० | १०० | ० |
| १२२६ | गोरखा | गोरखा | फिनाम | ४ | २ | ५५२ | १०० | ० | ० |
| १२२७ | गोरखा | गोरखा | फिनाम | ४ | २ | ५५३ | १०० | ० | ० |
| १२२८ | गोरखा | गोरखा | फिनाम | ४ | २ | ५५४ | १०० | ० | ० |
| १२२९ | गोरखा | गोरखा | फिनाम | ४ | २ | ५५५ | १०० | ० | ० |
| १२३० | गोरखा | गोरखा | फिनाम | ४ | २ | ५५६ | १०० | ० | ० |
| १२३१ | गोरखा | गोरखा | फिनाम | ४ | २ | ५५७ | १०० | ० | ० |
| १२३२ | गोरखा | गोरखा | फिनाम | ४ | २ | ५५८ | १०० | ० | ० |
| १२३३ | गोरखा | गोरखा | फिनाम | ४ | २ | ५५९ | १०० | ० | ० |
| १२३४ | गोरखा | गोरखा | फिनाम | ४ | २ | ५६० | १०० | ० | ० |
| १२३५ | गोरखा | गोरखा | फिनाम | ४ | २ | ५६१ | १०० | ० | ० |
| १२३६ | गोरखा | गोरखा | फिनाम | ४ | २ | ५६२ | १०० | ० | ० |
| १२३७ | गोरखा | गोरखा | फिनाम | ४ | २ | ५६३ | १०० | ० | ० |
| १२३८ | गोरखा | गोरखा | फिनाम | ४ | २ | ५६४ | १०० | ० | ० |
| १२३९ | गोरखा | गोरखा | फिनाम | ४ | २ | ५६५ | १०० | ० | ० |
| १२४० | गोरखा | गोरखा | फिनाम | ४ | २ | ५६६ | १०० | ० | ० |
| १२४१ | गोरखा | गोरखा | फिनाम | ४ | २ | ५६७ | १०० | ० | ० |
| १२४२ | गोरखा | गोरखा | फिनाम | ४ | २ | ५६८ | १०० | ० | ० |
| १२४३ | गोरखा | गोरखा | फिनाम | ४ | २ | ५६९ | १०० | ० | ० |
| १२४४ | गोरखा | गोरखा | फिनाम | ४ | २ | ५७० | १०० | ० | ० |
| १२४५ | गोरखा | गोरखा | फिनाम | ४ | २ | ५७१ | १०० | ० | ० |
| १२४६ | गोरखा | गोरखा | फिनाम | ४ | २ | ५७२ | १०० | ० | ० |
| १२४७ | गोरखा | गोरखा | फिनाम | ४ | २ | ५७३ | १०० | ० | ० |
| १२४८ | गोरखा | गोरखा | फिनाम | ४ | २ | ५७४ | १०० | ० | ० |
| १२४९ | गोरखा | गोरखा | फिनाम | ४ | २ | ५७७ | ० | १०० | ० |
| १२५० | गोरखा | गोरखा | फिनाम | ४ | २ | ५७८ | ० | १०० | ० |
| १२५१ | गोरखा | गोरखा | फिनाम | ४ | २ | ५७९ | ० | १०० | ० |
| १२५२ | गोरखा | गोरखा | फिनाम | ४ | २ | ५८० | ० | १०० | ० |
| १२५३ | गोरखा | गोरखा | फिनाम | ४ | २ | ५८१ | १०० | ० | ० |
| १२५४ | गोरखा | गोरखा | फिनाम | ४ | २ | ५८२ | १०० | ० | ० |
| १२५५ | गोरखा | गोरखा | फिनाम | ४ | २ | ५८३ | १०० | ० | ० |
| १२५६ | गोरखा | गोरखा | फिनाम | ४ | २ | ५८४ | १०० | ० | ० |
| १२५७ | गोरखा | गोरखा | फिनाम | ४ | २ | ५८५ | ० | १०० | ० |
| १२५८ | गोरखा | गोरखा | फिनाम | ४ | २ | ५८६ | ० | १०० | ० |
| १२५९ | गोरखा | गोरखा | फिनाम | ४ | २ | ५९१ | १०० | ० | ० |
| १२६० | गोरखा | गोरखा | फिनाम | ४ | २ | ५९२ | १०० | ० | ० |



कृष्ण बहादुर राना मगर
नगर प्रमुख

गोरखा नगरपालिकाको भू-उपयोग क्षेत्र वर्गीकरण सम्बन्धी मापदण्ड तथा विवरणहरू- २०८२

| गोरखा नगरपालिकाको साविक फिनाम गा.वि.स. हाल वडा नं. ४ को कितागत विवरणहरू | | | | | | | | | |
|---|--------|------------|---------------|-------------|-------------|----------|--------------|----------------|-------------------|
| सि नं. | जिल्ला | स्थानीय तह | साविक गा वि स | हालको वार्ड | साविक वार्ड | किता नं. | कृषि क्षेत्र | बसोबास क्षेत्र | व्यवसायिक क्षेत्र |
| १२६१ | गोरखा | गोरखा | फिनाम | ४ | २ | ५९३ | १०० | ० | ० |
| १२६२ | गोरखा | गोरखा | फिनाम | ४ | २ | ५९४ | १०० | ० | ० |
| १२६३ | गोरखा | गोरखा | फिनाम | ४ | २ | ५९५ | ० | १०० | ० |
| १२६४ | गोरखा | गोरखा | फिनाम | ४ | २ | ५९७ | ० | १०० | ० |
| १२६५ | गोरखा | गोरखा | फिनाम | ४ | २ | ५९८ | ० | १०० | ० |
| १२६६ | गोरखा | गोरखा | फिनाम | ४ | २ | ५९९ | ० | १०० | ० |
| १२६७ | गोरखा | गोरखा | फिनाम | ४ | २ | ६०० | ० | १०० | ० |
| १२६८ | गोरखा | गोरखा | फिनाम | ४ | २ | ६०२ | १०० | ० | ० |
| १२६९ | गोरखा | गोरखा | फिनाम | ४ | २ | ६०३ | १०० | ० | ० |
| १२७० | गोरखा | गोरखा | फिनाम | ४ | २ | ६०४ | १०० | ० | ० |
| १२७१ | गोरखा | गोरखा | फिनाम | ४ | २ | ६०६ | ० | १०० | ० |
| १२७२ | गोरखा | गोरखा | फिनाम | ४ | २ | ६०७ | ० | १०० | ० |
| १२७३ | गोरखा | गोरखा | फिनाम | ४ | २ | ६०८ | ० | १०० | ० |
| १२७४ | गोरखा | गोरखा | फिनाम | ४ | २ | ६०९ | ० | १०० | ० |
| १२७५ | गोरखा | गोरखा | फिनाम | ४ | २ | ६१० | ० | १०० | ० |
| १२७६ | गोरखा | गोरखा | फिनाम | ४ | २ | ६११ | ० | १०० | ० |
| १२७७ | गोरखा | गोरखा | फिनाम | ४ | २ | ६१२ | १०० | ० | ० |
| १२७८ | गोरखा | गोरखा | फिनाम | ४ | २ | ६१३ | १०० | ० | ० |
| १२७९ | गोरखा | गोरखा | फिनाम | ४ | २ | ६१५ | ० | १०० | ० |
| १२८० | गोरखा | गोरखा | फिनाम | ४ | २ | ६१६ | ८१ | १९ | ० |
| १२८१ | गोरखा | गोरखा | फिनाम | ४ | २ | ६१७ | ० | १०० | ० |
| १२८२ | गोरखा | गोरखा | फिनाम | ४ | २ | ६२२ | ० | १०० | ० |
| १२८३ | गोरखा | गोरखा | फिनाम | ४ | २ | ६२३ | ० | १०० | ० |
| १२८४ | गोरखा | गोरखा | फिनाम | ४ | २ | ६२८ | ० | १०० | ० |
| १२८५ | गोरखा | गोरखा | फिनाम | ४ | २ | ६२९ | ० | १०० | ० |
| १२८६ | गोरखा | गोरखा | फिनाम | ४ | २ | ६३० | १०० | ० | ० |
| १२८७ | गोरखा | गोरखा | फिनाम | ४ | २ | ६३१ | १०० | ० | ० |
| १२८८ | गोरखा | गोरखा | फिनाम | ४ | २ | ६३८ | ० | १०० | ० |
| १२८९ | गोरखा | गोरखा | फिनाम | ४ | २ | ६३९ | १०० | ० | ० |
| १२९० | गोरखा | गोरखा | फिनाम | ४ | २ | ६४० | १०० | ० | ० |
| १२९१ | गोरखा | गोरखा | फिनाम | ४ | २ | ६४१ | १०० | ० | ० |
| १२९२ | गोरखा | गोरखा | फिनाम | ४ | २ | ६४२ | १०० | ० | ० |
| १२९३ | गोरखा | गोरखा | फिनाम | ४ | २ | ६४३ | १०० | ० | ० |
| १२९४ | गोरखा | गोरखा | फिनाम | ४ | २ | ६४४ | १०० | ० | ० |
| १२९५ | गोरखा | गोरखा | फिनाम | ४ | २ | ६४५ | १०० | ० | ० |
| १२९६ | गोरखा | गोरखा | फिनाम | ४ | २ | ६४६ | १०० | ० | ० |



कृष्ण बहादुर राना मगर
नगर प्रमुख

गोरखा नगरपालिकाको भू-उपयोग क्षेत्र वर्गीकरण सम्बन्धी मापदण्ड तथा विवरणहरू- २०८२

| गोरखा नगरपालिकाको साविक फिनाम गा.वि.स. हाल वडा नं. ४ को कित्तागत विवरणहरू | | | | | | | | | |
|---|--------|------------|---------------|-------------|-------------|------------|--------------|----------------|-------------------|
| सि नं. | जिल्ला | स्थानीय तह | साविक गा वि स | हालको वार्ड | साविक वार्ड | कित्ता नं. | कृषि क्षेत्र | बसोबास क्षेत्र | व्यवसायिक क्षेत्र |
| १२९७ | गोरखा | गोरखा | फिनाम | ४ | २ | ६४७ | १०० | ० | ० |
| १२९८ | गोरखा | गोरखा | फिनाम | ४ | २ | ६४८ | १०० | ० | ० |
| १२९९ | गोरखा | गोरखा | फिनाम | ४ | २ | ६४९ | ० | १०० | ० |
| १३०० | गोरखा | गोरखा | फिनाम | ४ | २ | ६५० | १०० | ० | ० |
| १३०१ | गोरखा | गोरखा | फिनाम | ४ | २ | ६५१ | १०० | ० | ० |
| १३०२ | गोरखा | गोरखा | फिनाम | ४ | २ | ६५५ | ० | १०० | ० |
| १३०३ | गोरखा | गोरखा | फिनाम | ४ | २ | ६५६ | ० | १०० | ० |
| १३०४ | गोरखा | गोरखा | फिनाम | ४ | २ | ६७८ | १०० | ० | ० |
| १३०५ | गोरखा | गोरखा | फिनाम | ४ | २ | ६७९ | १०० | ० | ० |
| १३०६ | गोरखा | गोरखा | फिनाम | ४ | २ | ६९९ | ० | १०० | ० |
| १३०७ | गोरखा | गोरखा | फिनाम | ४ | २ | ७०० | ० | १०० | ० |
| १३०८ | गोरखा | गोरखा | फिनाम | ४ | २ | ७०३ | १०० | ० | ० |
| १३०९ | गोरखा | गोरखा | फिनाम | ४ | २ | ७०४ | ० | १०० | ० |
| १३१० | गोरखा | गोरखा | फिनाम | ४ | २ | ७०७ | १०० | ० | ० |
| १३११ | गोरखा | गोरखा | फिनाम | ४ | २ | ७०८ | १०० | ० | ० |
| १३१२ | गोरखा | गोरखा | फिनाम | ४ | २ | ७०९ | ० | १०० | ० |
| १३१३ | गोरखा | गोरखा | फिनाम | ४ | २ | ७१० | ० | १०० | ० |
| १३१४ | गोरखा | गोरखा | फिनाम | ४ | २ | ७११ | १०० | ० | ० |
| १३१५ | गोरखा | गोरखा | फिनाम | ४ | २ | ७१२ | १०० | ० | ० |
| १३१६ | गोरखा | गोरखा | फिनाम | ४ | २ | ७१३ | ० | १०० | ० |
| १३१७ | गोरखा | गोरखा | फिनाम | ४ | २ | ७१४ | १०० | ० | ० |
| १३१८ | गोरखा | गोरखा | फिनाम | ४ | २ | ७३० | ० | १०० | ० |
| १३१९ | गोरखा | गोरखा | फिनाम | ४ | २ | ७३१ | ० | १०० | ० |
| १३२० | गोरखा | गोरखा | फिनाम | ४ | ३ | २ | ० | ० | १०० |
| १३२१ | गोरखा | गोरखा | फिनाम | ४ | ३ | ३ | ० | ० | १०० |
| १३२२ | गोरखा | गोरखा | फिनाम | ४ | ३ | ४ | ० | १०० | ० |
| १३२३ | गोरखा | गोरखा | फिनाम | ४ | ३ | ५ | ० | १०० | ० |
| १३२४ | गोरखा | गोरखा | फिनाम | ४ | ३ | ६ | ० | ० | १०० |
| १३२५ | गोरखा | गोरखा | फिनाम | ४ | ३ | ७ | १०० | ० | ० |
| १३२६ | गोरखा | गोरखा | फिनाम | ४ | ३ | ८ | १०० | ० | ० |
| १३२७ | गोरखा | गोरखा | फिनाम | ४ | ३ | १० | १०० | ० | ० |
| १३२८ | गोरखा | गोरखा | फिनाम | ४ | ३ | ११ | ९८ | २ | ० |
| १३२९ | गोरखा | गोरखा | फिनाम | ४ | ३ | १२ | १०० | ० | ० |
| १३३० | गोरखा | गोरखा | फिनाम | ४ | ३ | १३ | १०० | ० | ० |
| १३३१ | गोरखा | गोरखा | फिनाम | ४ | ३ | १५ | १०० | ० | ० |
| १३३२ | गोरखा | गोरखा | फिनाम | ४ | ३ | १६ | १०० | ० | ० |



कृष्ण बहादुर राना मगर
नगर प्रमुख

गोरखा नगरपालिकाको भू-उपयोग क्षेत्र वर्गीकरण सम्बन्धी मापदण्ड तथा विवरणहरू- २०८२

| गोरखा नगरपालिकाको साविक फिनाम गा.वि.स. हाल वडा नं. ४ को कितागत विवरणहरू | | | | | | | | | |
|---|--------|------------|---------------|-------------|-------------|----------|--------------|----------------|-------------------|
| सि नं. | जिल्ला | स्थानीय तह | साविक गा वि स | हालको वार्ड | साविक वार्ड | किता नं. | कृषि क्षेत्र | बसोबास क्षेत्र | व्यवसायिक क्षेत्र |
| १३३३ | गोरखा | गोरखा | फिनाम | ४ | ३ | १७ | १०० | ० | ० |
| १३३४ | गोरखा | गोरखा | फिनाम | ४ | ३ | १८ | १०० | ० | ० |
| १३३५ | गोरखा | गोरखा | फिनाम | ४ | ३ | १९ | १०० | ० | ० |
| १३३६ | गोरखा | गोरखा | फिनाम | ४ | ३ | २० | १०० | ० | ० |
| १३३७ | गोरखा | गोरखा | फिनाम | ४ | ३ | २१ | १०० | ० | ० |
| १३३८ | गोरखा | गोरखा | फिनाम | ४ | ३ | २२ | १०० | ० | ० |
| १३३९ | गोरखा | गोरखा | फिनाम | ४ | ३ | २३ | १०० | ० | ० |
| १३४० | गोरखा | गोरखा | फिनाम | ४ | ३ | २४ | १०० | ० | ० |
| १३४१ | गोरखा | गोरखा | फिनाम | ४ | ३ | २५ | १०० | ० | ० |
| १३४२ | गोरखा | गोरखा | फिनाम | ४ | ३ | २६ | १०० | ० | ० |
| १३४३ | गोरखा | गोरखा | फिनाम | ४ | ३ | २७ | १०० | ० | ० |
| १३४४ | गोरखा | गोरखा | फिनाम | ४ | ३ | २९ | १०० | ० | ० |
| १३४५ | गोरखा | गोरखा | फिनाम | ४ | ३ | ३० | १०० | ० | ० |
| १३४६ | गोरखा | गोरखा | फिनाम | ४ | ३ | ३१ | १०० | ० | ० |
| १३४७ | गोरखा | गोरखा | फिनाम | ४ | ३ | ३२ | १०० | ० | ० |
| १३४८ | गोरखा | गोरखा | फिनाम | ४ | ३ | ३३ | १०० | ० | ० |
| १३४९ | गोरखा | गोरखा | फिनाम | ४ | ३ | ३४ | १०० | ० | ० |
| १३५० | गोरखा | गोरखा | फिनाम | ४ | ३ | ३५ | १०० | ० | ० |
| १३५१ | गोरखा | गोरखा | फिनाम | ४ | ३ | ३६ | १०० | ० | ० |
| १३५२ | गोरखा | गोरखा | फिनाम | ४ | ३ | ३७ | १०० | ० | ० |
| १३५३ | गोरखा | गोरखा | फिनाम | ४ | ३ | ३९ | १०० | ० | ० |
| १३५४ | गोरखा | गोरखा | फिनाम | ४ | ३ | ४० | १०० | ० | ० |
| १३५५ | गोरखा | गोरखा | फिनाम | ४ | ३ | ४१ | ० | १०० | ० |
| १३५६ | गोरखा | गोरखा | फिनाम | ४ | ३ | ४२ | ० | १०० | ० |
| १३५७ | गोरखा | गोरखा | फिनाम | ४ | ३ | ४३ | १०० | ० | ० |
| १३५८ | गोरखा | गोरखा | फिनाम | ४ | ३ | ४४ | १०० | ० | ० |
| १३५९ | गोरखा | गोरखा | फिनाम | ४ | ३ | ४५ | १०० | ० | ० |
| १३६० | गोरखा | गोरखा | फिनाम | ४ | ३ | ४६ | १०० | ० | ० |
| १३६१ | गोरखा | गोरखा | फिनाम | ४ | ३ | ४७ | १०० | ० | ० |
| १३६२ | गोरखा | गोरखा | फिनाम | ४ | ३ | ४९ | १०० | ० | ० |
| १३६३ | गोरखा | गोरखा | फिनाम | ४ | ३ | ५० | ० | १०० | ० |
| १३६४ | गोरखा | गोरखा | फिनाम | ४ | ३ | ५१ | १०० | ० | ० |
| १३६५ | गोरखा | गोरखा | फिनाम | ४ | ३ | ५२ | १०० | ० | ० |
| १३६६ | गोरखा | गोरखा | फिनाम | ४ | ३ | ५३ | १०० | ० | ० |
| १३६७ | गोरखा | गोरखा | फिनाम | ४ | ३ | ५४ | ० | १०० | ० |
| १३६८ | गोरखा | गोरखा | फिनाम | ४ | ३ | ५५ | १०० | ० | ० |



कृष्ण बहादुर राना मगर
नगर प्रमुख

गोरखा नगरपालिकाको भू-उपयोग क्षेत्र वर्गीकरण सम्बन्धी मापदण्ड तथा विवरणहरू- २०८२

| गोरखा नगरपालिकाको साविक फिनाम गा.वि.स. हाल वडा नं. ४ को कितागत विवरणहरू | | | | | | | | | |
|---|--------|------------|---------------|-------------|-------------|----------|--------------|----------------|-------------------|
| सि नं. | जिल्ला | स्थानीय तह | साविक गा वि स | हालको वार्ड | साविक वार्ड | किता नं. | कृषि क्षेत्र | बसोबास क्षेत्र | व्यवसायिक क्षेत्र |
| १३६९ | गोरखा | गोरखा | फिनाम | ४ | ३ | ५६ | १०० | ० | ० |
| १३७० | गोरखा | गोरखा | फिनाम | ४ | ३ | ५७ | १०० | ० | ० |
| १३७१ | गोरखा | गोरखा | फिनाम | ४ | ३ | ५८ | १०० | ० | ० |
| १३७२ | गोरखा | गोरखा | फिनाम | ४ | ३ | ५९ | १०० | ० | ० |
| १३७३ | गोरखा | गोरखा | फिनाम | ४ | ३ | ६० | १०० | ० | ० |
| १३७४ | गोरखा | गोरखा | फिनाम | ४ | ३ | ६१ | १०० | ० | ० |
| १३७५ | गोरखा | गोरखा | फिनाम | ४ | ३ | ६२ | १०० | ० | ० |
| १३७६ | गोरखा | गोरखा | फिनाम | ४ | ३ | ६३ | १०० | ० | ० |
| १३७७ | गोरखा | गोरखा | फिनाम | ४ | ३ | ६४ | १०० | ० | ० |
| १३७८ | गोरखा | गोरखा | फिनाम | ४ | ३ | ६५ | १०० | ० | ० |
| १३७९ | गोरखा | गोरखा | फिनाम | ४ | ३ | ६६ | १०० | ० | ० |
| १३८० | गोरखा | गोरखा | फिनाम | ४ | ३ | ६७ | १०० | ० | ० |
| १३८१ | गोरखा | गोरखा | फिनाम | ४ | ३ | ६८ | १०० | ० | ० |
| १३८२ | गोरखा | गोरखा | फिनाम | ४ | ३ | ६९ | १०० | ० | ० |
| १३८३ | गोरखा | गोरखा | फिनाम | ४ | ३ | ७० | १०० | ० | ० |
| १३८४ | गोरखा | गोरखा | फिनाम | ४ | ३ | ७१ | १०० | ० | ० |
| १३८५ | गोरखा | गोरखा | फिनाम | ४ | ३ | ७२ | १०० | ० | ० |
| १३८६ | गोरखा | गोरखा | फिनाम | ४ | ३ | ७३ | १०० | ० | ० |
| १३८७ | गोरखा | गोरखा | फिनाम | ४ | ३ | ७६ | १०० | ० | ० |
| १३८८ | गोरखा | गोरखा | फिनाम | ४ | ३ | ७८ | १०० | ० | ० |
| १३८९ | गोरखा | गोरखा | फिनाम | ४ | ३ | ७९ | १०० | ० | ० |
| १३९० | गोरखा | गोरखा | फिनाम | ४ | ३ | ८३ | १०० | ० | ० |
| १३९१ | गोरखा | गोरखा | फिनाम | ४ | ३ | ८४ | १०० | ० | ० |
| १३९२ | गोरखा | गोरखा | फिनाम | ४ | ३ | ८६ | १०० | ० | ० |
| १३९३ | गोरखा | गोरखा | फिनाम | ४ | ३ | ८८ | १०० | ० | ० |
| १३९४ | गोरखा | गोरखा | फिनाम | ४ | ३ | ९० | १०० | ० | ० |
| १३९५ | गोरखा | गोरखा | फिनाम | ४ | ३ | ९१ | १०० | ० | ० |
| १३९६ | गोरखा | गोरखा | फिनाम | ४ | ३ | ९२ | १०० | ० | ० |
| १३९७ | गोरखा | गोरखा | फिनाम | ४ | ३ | ९३ | १०० | ० | ० |
| १३९८ | गोरखा | गोरखा | फिनाम | ४ | ३ | ९५ | १०० | ० | ० |
| १३९९ | गोरखा | गोरखा | फिनाम | ४ | ३ | ९६ | १०० | ० | ० |
| १४०० | गोरखा | गोरखा | फिनाम | ४ | ३ | ९७ | १०० | ० | ० |
| १४०१ | गोरखा | गोरखा | फिनाम | ४ | ३ | ९८ | १०० | ० | ० |
| १४०२ | गोरखा | गोरखा | फिनाम | ४ | ३ | ९९ | १०० | ० | ० |
| १४०३ | गोरखा | गोरखा | फिनाम | ४ | ३ | १०० | १०० | ० | ० |
| १४०४ | गोरखा | गोरखा | फिनाम | ४ | ३ | १०१ | १०० | ० | ० |



कृष्ण बहादुर राना मगर
नगर प्रमुख

गोरखा नगरपालिकाको भू-उपयोग क्षेत्र वर्गीकरण सम्बन्धी मापदण्ड तथा विवरणहरू- २०८२

| गोरखा नगरपालिकाको साविक फिनाम गा.वि.स. हाल वडा नं. ४ को कितागत विवरणहरू | | | | | | | | | |
|---|--------|------------|---------------|-------------|-------------|----------|--------------|----------------|-------------------|
| सि नं. | जिल्ला | स्थानीय तह | साविक गा वि स | हालको वार्ड | साविक वार्ड | किता नं. | कृषि क्षेत्र | बसोबास क्षेत्र | व्यवसायिक क्षेत्र |
| १४०५ | गोरखा | गोरखा | फिनाम | ४ | ३ | १०२ | १०० | ० | ० |
| १४०६ | गोरखा | गोरखा | फिनाम | ४ | ३ | १०३ | १०० | ० | ० |
| १४०७ | गोरखा | गोरखा | फिनाम | ४ | ३ | १०४ | १०० | ० | ० |
| १४०८ | गोरखा | गोरखा | फिनाम | ४ | ३ | १०५ | १०० | ० | ० |
| १४०९ | गोरखा | गोरखा | फिनाम | ४ | ३ | १०६ | १०० | ० | ० |
| १४१० | गोरखा | गोरखा | फिनाम | ४ | ३ | १०७ | १०० | ० | ० |
| १४११ | गोरखा | गोरखा | फिनाम | ४ | ३ | १०८ | १०० | ० | ० |
| १४१२ | गोरखा | गोरखा | फिनाम | ४ | ३ | १०९ | १०० | ० | ० |
| १४१३ | गोरखा | गोरखा | फिनाम | ४ | ३ | ११० | १०० | ० | ० |
| १४१४ | गोरखा | गोरखा | फिनाम | ४ | ३ | १११ | १०० | ० | ० |
| १४१५ | गोरखा | गोरखा | फिनाम | ४ | ३ | ११२ | १०० | ० | ० |
| १४१६ | गोरखा | गोरखा | फिनाम | ४ | ३ | ११३ | १०० | ० | ० |
| १४१७ | गोरखा | गोरखा | फिनाम | ४ | ३ | ११४ | १०० | ० | ० |
| १४१८ | गोरखा | गोरखा | फिनाम | ४ | ३ | ११५ | १०० | ० | ० |
| १४१९ | गोरखा | गोरखा | फिनाम | ४ | ३ | ११६ | १०० | ० | ० |
| १४२० | गोरखा | गोरखा | फिनाम | ४ | ३ | ११७ | १०० | ० | ० |
| १४२१ | गोरखा | गोरखा | फिनाम | ४ | ३ | ११८ | १०० | ० | ० |
| १४२२ | गोरखा | गोरखा | फिनाम | ४ | ३ | ११९ | १०० | ० | ० |
| १४२३ | गोरखा | गोरखा | फिनाम | ४ | ३ | १२० | १०० | ० | ० |
| १४२४ | गोरखा | गोरखा | फिनाम | ४ | ३ | १२१ | १०० | ० | ० |
| १४२५ | गोरखा | गोरखा | फिनाम | ४ | ३ | १२२ | १०० | ० | ० |
| १४२६ | गोरखा | गोरखा | फिनाम | ४ | ३ | १२३ | १०० | ० | ० |
| १४२७ | गोरखा | गोरखा | फिनाम | ४ | ३ | १२४ | १०० | ० | ० |
| १४२८ | गोरखा | गोरखा | फिनाम | ४ | ३ | १२५ | १०० | ० | ० |
| १४२९ | गोरखा | गोरखा | फिनाम | ४ | ३ | १२६ | १०० | ० | ० |
| १४३० | गोरखा | गोरखा | फिनाम | ४ | ३ | १२७ | १०० | ० | ० |
| १४३१ | गोरखा | गोरखा | फिनाम | ४ | ३ | १२८ | १०० | ० | ० |
| १४३२ | गोरखा | गोरखा | फिनाम | ४ | ३ | १३० | १०० | ० | ० |
| १४३३ | गोरखा | गोरखा | फिनाम | ४ | ३ | १३१ | १०० | ० | ० |
| १४३४ | गोरखा | गोरखा | फिनाम | ४ | ३ | १३२ | १०० | ० | ० |
| १४३५ | गोरखा | गोरखा | फिनाम | ४ | ३ | १३३ | १०० | ० | ० |
| १४३६ | गोरखा | गोरखा | फिनाम | ४ | ३ | १३४ | १०० | ० | ० |
| १४३७ | गोरखा | गोरखा | फिनाम | ४ | ३ | १३५ | १०० | ० | ० |
| १४३८ | गोरखा | गोरखा | फिनाम | ४ | ३ | १३६ | १०० | ० | ० |
| १४३९ | गोरखा | गोरखा | फिनाम | ४ | ३ | १३७ | १०० | ० | ० |
| १४४० | गोरखा | गोरखा | फिनाम | ४ | ३ | १३८ | १०० | ० | ० |



कृष्ण बहादुर राना मगर
नगर प्रमुख

गोरखा नगरपालिकाको भू-उपयोग क्षेत्र वर्गीकरण सम्बन्धी मापदण्ड तथा विवरणहरू- २०८२

| गोरखा नगरपालिकाको साविक फिनाम गा.वि.स. हाल वडा नं. ४ को कितागत विवरणहरू | | | | | | | | | |
|---|--------|------------|---------------|-------------|-------------|----------|--------------|----------------|-------------------|
| सि नं. | जिल्ला | स्थानीय तह | साविक गा वि स | हालको वार्ड | साविक वार्ड | किता नं. | कृषि क्षेत्र | बसोबास क्षेत्र | व्यवसायिक क्षेत्र |
| १४४१ | गोरखा | गोरखा | फिनाम | ४ | ३ | १४० | १०० | ० | ० |
| १४४२ | गोरखा | गोरखा | फिनाम | ४ | ३ | १४१ | १०० | ० | ० |
| १४४३ | गोरखा | गोरखा | फिनाम | ४ | ३ | १४२ | १०० | ० | ० |
| १४४४ | गोरखा | गोरखा | फिनाम | ४ | ३ | १४३ | १०० | ० | ० |
| १४४५ | गोरखा | गोरखा | फिनाम | ४ | ३ | १४४ | १०० | ० | ० |
| १४४६ | गोरखा | गोरखा | फिनाम | ४ | ३ | १४५ | १०० | ० | ० |
| १४४७ | गोरखा | गोरखा | फिनाम | ४ | ३ | १४९ | ० | १०० | ० |
| १४४८ | गोरखा | गोरखा | फिनाम | ४ | ३ | १५० | ० | १०० | ० |
| १४४९ | गोरखा | गोरखा | फिनाम | ४ | ३ | १५१ | १०० | ० | ० |
| १४५० | गोरखा | गोरखा | फिनाम | ४ | ३ | १५२ | १०० | ० | ० |
| १४५१ | गोरखा | गोरखा | फिनाम | ४ | ३ | १५३ | १०० | ० | ० |
| १४५२ | गोरखा | गोरखा | फिनाम | ४ | ३ | १५४ | १०० | ० | ० |
| १४५३ | गोरखा | गोरखा | फिनाम | ४ | ३ | १५५ | १०० | ० | ० |
| १४५४ | गोरखा | गोरखा | फिनाम | ४ | ३ | १५६ | १०० | ० | ० |
| १४५५ | गोरखा | गोरखा | फिनाम | ४ | ३ | १५७ | १०० | ० | ० |
| १४५६ | गोरखा | गोरखा | फिनाम | ४ | ३ | १६० | १०० | ० | ० |
| १४५७ | गोरखा | गोरखा | फिनाम | ४ | ३ | १६१ | १०० | ० | ० |
| १४५८ | गोरखा | गोरखा | फिनाम | ४ | ३ | १६२ | १०० | ० | ० |
| १४५९ | गोरखा | गोरखा | फिनाम | ४ | ३ | १६३ | १०० | ० | ० |
| १४६० | गोरखा | गोरखा | फिनाम | ४ | ३ | १६४ | १०० | ० | ० |
| १४६१ | गोरखा | गोरखा | फिनाम | ४ | ३ | १६५ | १०० | ० | ० |
| १४६२ | गोरखा | गोरखा | फिनाम | ४ | ३ | १६६ | १०० | ० | ० |
| १४६३ | गोरखा | गोरखा | फिनाम | ४ | ३ | १६७ | १०० | ० | ० |
| १४६४ | गोरखा | गोरखा | फिनाम | ४ | ३ | १६८ | १०० | ० | ० |
| १४६५ | गोरखा | गोरखा | फिनाम | ४ | ३ | १६९ | ८३ | १७ | ० |
| १४६६ | गोरखा | गोरखा | फिनाम | ४ | ३ | १७० | १०० | ० | ० |
| १४६७ | गोरखा | गोरखा | फिनाम | ४ | ३ | १७१ | १०० | ० | ० |
| १४६८ | गोरखा | गोरखा | फिनाम | ४ | ३ | १७२ | १०० | ० | ० |
| १४६९ | गोरखा | गोरखा | फिनाम | ४ | ३ | १७३ | १०० | ० | ० |
| १४७० | गोरखा | गोरखा | फिनाम | ४ | ३ | १७४ | १०० | ० | ० |
| १४७१ | गोरखा | गोरखा | फिनाम | ४ | ३ | १७५ | १०० | ० | ० |
| १४७२ | गोरखा | गोरखा | फिनाम | ४ | ३ | १७६ | १०० | ० | ० |
| १४७३ | गोरखा | गोरखा | फिनाम | ४ | ३ | १७७ | १०० | ० | ० |
| १४७४ | गोरखा | गोरखा | फिनाम | ४ | ३ | १७८ | १०० | ० | ० |
| १४७५ | गोरखा | गोरखा | फिनाम | ४ | ३ | १७९ | १०० | ० | ० |
| १४७६ | गोरखा | गोरखा | फिनाम | ४ | ३ | १८० | १०० | ० | ० |



कृष्ण बहादुर राना मगर
नगर प्रमुख

गोरखा नगरपालिकाको भू-उपयोग क्षेत्र वर्गीकरण सम्बन्धी मापदण्ड तथा विवरणहरू- २०८२

| गोरखा नगरपालिकाको साविक फिनाम गा.वि.स. हाल वडा नं. ४ को कितागत विवरणहरू | | | | | | | | | |
|---|--------|------------|---------------|-------------|-------------|------------|--------------|----------------|-------------------|
| सि नं. | जिल्ला | स्थानीय तह | साविक गा वि स | हालको वार्ड | साविक वार्ड | कित्ता नं. | कृषि क्षेत्र | बसोबास क्षेत्र | व्यवसायिक क्षेत्र |
| १४७७ | गोरखा | गोरखा | फिनाम | ४ | ३ | १८१ | १०० | ० | ० |
| १४७८ | गोरखा | गोरखा | फिनाम | ४ | ३ | १८२ | १०० | ० | ० |
| १४७९ | गोरखा | गोरखा | फिनाम | ४ | ३ | १८३ | ८६ | १४ | ० |
| १४८० | गोरखा | गोरखा | फिनाम | ४ | ३ | १८४ | १०० | ० | ० |
| १४८१ | गोरखा | गोरखा | फिनाम | ४ | ३ | १८५ | १०० | ० | ० |
| १४८२ | गोरखा | गोरखा | फिनाम | ४ | ३ | १८६ | १०० | ० | ० |
| १४८३ | गोरखा | गोरखा | फिनाम | ४ | ३ | १८७ | १०० | ० | ० |
| १४८४ | गोरखा | गोरखा | फिनाम | ४ | ३ | १८८ | ९६ | ४ | ० |
| १४८५ | गोरखा | गोरखा | फिनाम | ४ | ३ | १८९ | ८७ | १३ | ० |
| १४८६ | गोरखा | गोरखा | फिनाम | ४ | ३ | १९० | १०० | ० | ० |
| १४८७ | गोरखा | गोरखा | फिनाम | ४ | ३ | १९१ | १०० | ० | ० |
| १४८८ | गोरखा | गोरखा | फिनाम | ४ | ३ | १९३ | १०० | ० | ० |
| १४८९ | गोरखा | गोरखा | फिनाम | ४ | ३ | १९४ | १०० | ० | ० |
| १४९० | गोरखा | गोरखा | फिनाम | ४ | ३ | १९६ | १०० | ० | ० |
| १४९१ | गोरखा | गोरखा | फिनाम | ४ | ३ | १९७ | १०० | ० | ० |
| १४९२ | गोरखा | गोरखा | फिनाम | ४ | ३ | १९८ | १०० | ० | ० |
| १४९३ | गोरखा | गोरखा | फिनाम | ४ | ३ | १९९ | ९३ | ७ | ० |
| १४९४ | गोरखा | गोरखा | फिनाम | ४ | ३ | २०० | १०० | ० | ० |
| १४९५ | गोरखा | गोरखा | फिनाम | ४ | ३ | २०१ | १०० | ० | ० |
| १४९६ | गोरखा | गोरखा | फिनाम | ४ | ३ | २०२ | १०० | ० | ० |
| १४९७ | गोरखा | गोरखा | फिनाम | ४ | ३ | २०३ | १०० | ० | ० |
| १४९८ | गोरखा | गोरखा | फिनाम | ४ | ३ | २०४ | १०० | ० | ० |
| १४९९ | गोरखा | गोरखा | फिनाम | ४ | ३ | २०५ | १०० | ० | ० |
| १५०० | गोरखा | गोरखा | फिनाम | ४ | ३ | २०६ | १०० | ० | ० |
| १५०१ | गोरखा | गोरखा | फिनाम | ४ | ३ | २०७ | १०० | ० | ० |
| १५०२ | गोरखा | गोरखा | फिनाम | ४ | ३ | २०८ | १०० | ० | ० |
| १५०३ | गोरखा | गोरखा | फिनाम | ४ | ३ | २०९ | १०० | ० | ० |
| १५०४ | गोरखा | गोरखा | फिनाम | ४ | ३ | २१० | १०० | ० | ० |
| १५०५ | गोरखा | गोरखा | फिनाम | ४ | ३ | २११ | १०० | ० | ० |
| १५०६ | गोरखा | गोरखा | फिनाम | ४ | ३ | २१२ | ० | ० | १०० |
| १५०७ | गोरखा | गोरखा | फिनाम | ४ | ३ | २१३ | ० | ० | १०० |
| १५०८ | गोरखा | गोरखा | फिनाम | ४ | ३ | २१५ | ० | ० | १०० |
| १५०९ | गोरखा | गोरखा | फिनाम | ४ | ३ | २१८ | ० | ० | १०० |
| १५१० | गोरखा | गोरखा | फिनाम | ४ | ३ | २२२ | १०० | ० | ० |
| १५११ | गोरखा | गोरखा | फिनाम | ४ | ३ | २२४ | ० | १०० | ० |
| १५१२ | गोरखा | गोरखा | फिनाम | ४ | ३ | २२६ | ० | १०० | ० |



कृष्ण बहादुर राना मगर
नगर प्रमुख

गोरखा नगरपालिकाको भू-उपयोग क्षेत्र वर्गीकरण सम्बन्धी मापदण्ड तथा विवरणहरू- २०८२

| गोरखा नगरपालिकाको साविक फिनाम गा.वि.स. हाल वडा नं. ४ को कितागत विवरणहरू | | | | | | | | | |
|---|--------|------------|---------------|-------------|-------------|----------|--------------|----------------|-------------------|
| सि नं. | जिल्ला | स्थानीय तह | साविक गा वि स | हालको वार्ड | साविक वार्ड | किता नं. | कृषि क्षेत्र | बसोबास क्षेत्र | व्यवसायिक क्षेत्र |
| १५१३ | गोरखा | गोरखा | फिनाम | ४ | ३ | २२७ | ० | १०० | ० |
| १५१४ | गोरखा | गोरखा | फिनाम | ४ | ३ | २३१ | १०० | ० | ० |
| १५१५ | गोरखा | गोरखा | फिनाम | ४ | ३ | २३२ | १०० | ० | ० |
| १५१६ | गोरखा | गोरखा | फिनाम | ४ | ३ | २३४ | १०० | ० | ० |
| १५१७ | गोरखा | गोरखा | फिनाम | ४ | ३ | २३५ | १०० | ० | ० |
| १५१८ | गोरखा | गोरखा | फिनाम | ४ | ३ | २३७ | १०० | ० | ० |
| १५१९ | गोरखा | गोरखा | फिनाम | ४ | ३ | २३९ | १०० | ० | ० |
| १५२० | गोरखा | गोरखा | फिनाम | ४ | ३ | २४१ | १०० | ० | ० |
| १५२१ | गोरखा | गोरखा | फिनाम | ४ | ३ | २४४ | १०० | ० | ० |
| १५२२ | गोरखा | गोरखा | फिनाम | ४ | ३ | २४५ | ० | १०० | ० |
| १५२३ | गोरखा | गोरखा | फिनाम | ४ | ३ | २४६ | १०० | ० | ० |
| १५२४ | गोरखा | गोरखा | फिनाम | ४ | ३ | २४७ | १०० | ० | ० |
| १५२५ | गोरखा | गोरखा | फिनाम | ४ | ३ | २४९ | १०० | ० | ० |
| १५२६ | गोरखा | गोरखा | फिनाम | ४ | ३ | २५१ | १०० | ० | ० |
| १५२७ | गोरखा | गोरखा | फिनाम | ४ | ३ | २५२ | १०० | ० | ० |
| १५२८ | गोरखा | गोरखा | फिनाम | ४ | ३ | २५३ | १०० | ० | ० |
| १५२९ | गोरखा | गोरखा | फिनाम | ४ | ३ | २५६ | १०० | ० | ० |
| १५३० | गोरखा | गोरखा | फिनाम | ४ | ३ | २५७ | १०० | ० | ० |
| १५३१ | गोरखा | गोरखा | फिनाम | ४ | ३ | २५८ | १०० | ० | ० |
| १५३२ | गोरखा | गोरखा | फिनाम | ४ | ३ | २६० | ० | १०० | ० |
| १५३३ | गोरखा | गोरखा | फिनाम | ४ | ३ | २६१ | ० | ० | १०० |
| १५३४ | गोरखा | गोरखा | फिनाम | ४ | ३ | २६२ | १०० | ० | ० |
| १५३५ | गोरखा | गोरखा | फिनाम | ४ | ३ | २६८ | ० | १०० | ० |
| १५३६ | गोरखा | गोरखा | फिनाम | ४ | ३ | २६९ | १०० | ० | ० |
| १५३७ | गोरखा | गोरखा | फिनाम | ४ | ३ | २७० | १०० | ० | ० |
| १५३८ | गोरखा | गोरखा | फिनाम | ४ | ३ | २७१ | १०० | ० | ० |
| १५३९ | गोरखा | गोरखा | फिनाम | ४ | ३ | २७२ | १०० | ० | ० |
| १५४० | गोरखा | गोरखा | फिनाम | ४ | ३ | २७३ | १०० | ० | ० |
| १५४१ | गोरखा | गोरखा | फिनाम | ४ | ३ | २७४ | १०० | ० | ० |
| १५४२ | गोरखा | गोरखा | फिनाम | ४ | ३ | २७६ | १०० | ० | ० |
| १५४३ | गोरखा | गोरखा | फिनाम | ४ | ३ | २७७ | १०० | ० | ० |
| १५४४ | गोरखा | गोरखा | फिनाम | ४ | ३ | २७८ | १०० | ० | ० |
| १५४५ | गोरखा | गोरखा | फिनाम | ४ | ३ | २७९ | १०० | ० | ० |
| १५४६ | गोरखा | गोरखा | फिनाम | ४ | ३ | २८० | १०० | ० | ० |
| १५४७ | गोरखा | गोरखा | फिनाम | ४ | ३ | २८१ | १०० | ० | ० |
| १५४८ | गोरखा | गोरखा | फिनाम | ४ | ३ | २८३ | १०० | ० | ० |



कृष्ण बहादुर राना मगर
नगर प्रमुख

गोरखा नगरपालिकाको भू-उपयोग क्षेत्र वर्गीकरण सम्बन्धी मापदण्ड तथा विवरणहरू- २०८२

| गोरखा नगरपालिकाको साविक फिनाम गा.वि.स. हाल वडा नं. ४ को कितागत विवरणहरू | | | | | | | | | |
|---|--------|------------|---------------|-------------|-------------|----------|--------------|----------------|-------------------|
| सि नं. | जिल्ला | स्थानीय तह | साविक गा वि स | हालको वार्ड | साविक वार्ड | किता नं. | कृषि क्षेत्र | बसोबास क्षेत्र | व्यवसायिक क्षेत्र |
| १५४९ | गोरखा | गोरखा | फिनाम | ४ | ३ | २८४ | ७९ | २१ | ० |
| १५५० | गोरखा | गोरखा | फिनाम | ४ | ३ | २८५ | १०० | ० | ० |
| १५५१ | गोरखा | गोरखा | फिनाम | ४ | ३ | २८६ | १०० | ० | ० |
| १५५२ | गोरखा | गोरखा | फिनाम | ४ | ३ | २८७ | ० | १०० | ० |
| १५५३ | गोरखा | गोरखा | फिनाम | ४ | ३ | २८९ | ० | १०० | ० |
| १५५४ | गोरखा | गोरखा | फिनाम | ४ | ३ | २९० | १०० | ० | ० |
| १५५५ | गोरखा | गोरखा | फिनाम | ४ | ३ | २९२ | १०० | ० | ० |
| १५५६ | गोरखा | गोरखा | फिनाम | ४ | ३ | २९३ | १०० | ० | ० |
| १५५७ | गोरखा | गोरखा | फिनाम | ४ | ३ | २९४ | १०० | ० | ० |
| १५५८ | गोरखा | गोरखा | फिनाम | ४ | ३ | २९५ | १०० | ० | ० |
| १५५९ | गोरखा | गोरखा | फिनाम | ४ | ३ | २९६ | १०० | ० | ० |
| १५६० | गोरखा | गोरखा | फिनाम | ४ | ३ | २९७ | १०० | ० | ० |
| १५६१ | गोरखा | गोरखा | फिनाम | ४ | ३ | २९८ | १०० | ० | ० |
| १५६२ | गोरखा | गोरखा | फिनाम | ४ | ३ | २९९ | १०० | ० | ० |
| १५६३ | गोरखा | गोरखा | फिनाम | ४ | ३ | ३०१ | १०० | ० | ० |
| १५६४ | गोरखा | गोरखा | फिनाम | ४ | ३ | ३०२ | १०० | ० | ० |
| १५६५ | गोरखा | गोरखा | फिनाम | ४ | ३ | ३०३ | १०० | ० | ० |
| १५६६ | गोरखा | गोरखा | फिनाम | ४ | ३ | ३०४ | १०० | ० | ० |
| १५६७ | गोरखा | गोरखा | फिनाम | ४ | ३ | ३०५ | १०० | ० | ० |
| १५६८ | गोरखा | गोरखा | फिनाम | ४ | ३ | ३०६ | १०० | ० | ० |
| १५६९ | गोरखा | गोरखा | फिनाम | ४ | ३ | ३०७ | १०० | ० | ० |
| १५७० | गोरखा | गोरखा | फिनाम | ४ | ३ | ३०८ | ० | १०० | ० |
| १५७१ | गोरखा | गोरखा | फिनाम | ४ | ३ | ३०९ | १०० | ० | ० |
| १५७२ | गोरखा | गोरखा | फिनाम | ४ | ३ | ३११ | १०० | ० | ० |
| १५७३ | गोरखा | गोरखा | फिनाम | ४ | ३ | ३१२ | १०० | ० | ० |
| १५७४ | गोरखा | गोरखा | फिनाम | ४ | ३ | ३१३ | १०० | ० | ० |
| १५७५ | गोरखा | गोरखा | फिनाम | ४ | ३ | ३१४ | १०० | ० | ० |
| १५७६ | गोरखा | गोरखा | फिनाम | ४ | ३ | ३१५ | १०० | ० | ० |
| १५७७ | गोरखा | गोरखा | फिनाम | ४ | ३ | ३१६ | १०० | ० | ० |
| १५७८ | गोरखा | गोरखा | फिनाम | ४ | ३ | ३१७ | ० | १०० | ० |
| १५७९ | गोरखा | गोरखा | फिनाम | ४ | ३ | ३१८ | १०० | ० | ० |
| १५८० | गोरखा | गोरखा | फिनाम | ४ | ३ | ३१९ | १०० | ० | ० |
| १५८१ | गोरखा | गोरखा | फिनाम | ४ | ३ | ३२० | १०० | ० | ० |
| १५८२ | गोरखा | गोरखा | फिनाम | ४ | ३ | ३२१ | १०० | ० | ० |
| १५८३ | गोरखा | गोरखा | फिनाम | ४ | ३ | ३२२ | १०० | ० | ० |
| १५८४ | गोरखा | गोरखा | फिनाम | ४ | ३ | ३२३ | १०० | ० | ० |



कृष्ण बहादुर राना मगर
 कृष्ण बहादुर राना मगर
 नगर प्रमुख

गोरखा नगरपालिकाको भू-उपयोग क्षेत्र वर्गीकरण सम्बन्धी मापदण्ड तथा विवरणहरू- २०८२

| गोरखा नगरपालिकाको साविक फिनाम गा.वि.स. हाल वडा नं. ४ को कित्तागत विवरणहरू | | | | | | | | | |
|---|--------|------------|---------------|-------------|-------------|------------|--------------|----------------|-------------------|
| सि नं. | जिल्ला | स्थानीय तह | साविक गा वि स | हालको वार्ड | साविक वार्ड | कित्ता नं. | कृषि क्षेत्र | बसोबास क्षेत्र | व्यवसायिक क्षेत्र |
| १५८५ | गोरखा | गोरखा | फिनाम | ४ | ३ | ३२४ | १०० | ० | ० |
| १५८६ | गोरखा | गोरखा | फिनाम | ४ | ३ | ३२५ | १०० | ० | ० |
| १५८७ | गोरखा | गोरखा | फिनाम | ४ | ३ | ३२६ | १०० | ० | ० |
| १५८८ | गोरखा | गोरखा | फिनाम | ४ | ३ | ३२७ | १०० | ० | ० |
| १५८९ | गोरखा | गोरखा | फिनाम | ४ | ३ | ३२८ | १०० | ० | ० |
| १५९० | गोरखा | गोरखा | फिनाम | ४ | ३ | ३२९ | १०० | ० | ० |
| १५९१ | गोरखा | गोरखा | फिनाम | ४ | ३ | ३३० | १०० | ० | ० |
| १५९२ | गोरखा | गोरखा | फिनाम | ४ | ३ | ३३२ | ० | १०० | ० |
| १५९३ | गोरखा | गोरखा | फिनाम | ४ | ३ | ३३३ | ० | १०० | ० |
| १५९४ | गोरखा | गोरखा | फिनाम | ४ | ३ | ३३४ | ० | १०० | ० |
| १५९५ | गोरखा | गोरखा | फिनाम | ४ | ३ | ३३५ | ० | १०० | ० |
| १५९६ | गोरखा | गोरखा | फिनाम | ४ | ३ | ३३६ | ० | १०० | ० |
| १५९७ | गोरखा | गोरखा | फिनाम | ४ | ३ | ३३७ | ० | १०० | ० |
| १५९८ | गोरखा | गोरखा | फिनाम | ४ | ३ | ३३९ | ० | १०० | ० |
| १५९९ | गोरखा | गोरखा | फिनाम | ४ | ३ | ३४० | ० | १०० | ० |
| १६०० | गोरखा | गोरखा | फिनाम | ४ | ३ | ३४१ | ० | १०० | ० |
| १६०१ | गोरखा | गोरखा | फिनाम | ४ | ३ | ३४२ | ० | १०० | ० |
| १६०२ | गोरखा | गोरखा | फिनाम | ४ | ३ | ३४३ | ० | १०० | ० |
| १६०३ | गोरखा | गोरखा | फिनाम | ४ | ३ | ३४४ | ० | १०० | ० |
| १६०४ | गोरखा | गोरखा | फिनाम | ४ | ३ | ३४५ | ० | १०० | ० |
| १६०५ | गोरखा | गोरखा | फिनाम | ४ | ३ | ३४६ | ० | १०० | ० |
| १६०६ | गोरखा | गोरखा | फिनाम | ४ | ३ | ३४७ | ० | १०० | ० |
| १६०७ | गोरखा | गोरखा | फिनाम | ४ | ३ | ३४८ | ० | १०० | ० |
| १६०८ | गोरखा | गोरखा | फिनाम | ४ | ३ | ३४९ | ० | १०० | ० |
| १६०९ | गोरखा | गोरखा | फिनाम | ४ | ३ | ३५० | ० | १०० | ० |
| १६१० | गोरखा | गोरखा | फिनाम | ४ | ३ | ३५१ | ० | १०० | ० |
| १६११ | गोरखा | गोरखा | फिनाम | ४ | ३ | ३५२ | ० | १०० | ० |
| १६१२ | गोरखा | गोरखा | फिनाम | ४ | ३ | ३५३ | ० | १०० | ० |
| १६१३ | गोरखा | गोरखा | फिनाम | ४ | ३ | ३५४ | ० | १०० | ० |
| १६१४ | गोरखा | गोरखा | फिनाम | ४ | ३ | ३५५ | ० | १०० | ० |
| १६१५ | गोरखा | गोरखा | फिनाम | ४ | ३ | ३५६ | १०० | ० | ० |
| १६१६ | गोरखा | गोरखा | फिनाम | ४ | ३ | ३५७ | १०० | ० | ० |
| १६१७ | गोरखा | गोरखा | फिनाम | ४ | ३ | ३५८ | १०० | ० | ० |
| १६१८ | गोरखा | गोरखा | फिनाम | ४ | ३ | ३५९ | १०० | ० | ० |
| १६१९ | गोरखा | गोरखा | फिनाम | ४ | ३ | ३६० | ९४ | ६ | ० |
| १६२० | गोरखा | गोरखा | फिनाम | ४ | ३ | ३६१ | १०० | ० | ० |



कृष्ण बहादुर राना मगर
नगर प्रमुख

गोरखा नगरपालिकाको भू-उपयोग क्षेत्र वर्गीकरण सम्बन्धी मापदण्ड तथा विवरणहरू- २०८२

| गोरखा नगरपालिकाको साविक फिनाम गा.वि.स. हाल वडा नं. ४ को कितागत विवरणहरू | | | | | | | | | |
|---|--------|------------|---------------|-------------|-------------|----------|--------------|----------------|-------------------|
| सि नं. | जिल्ला | स्थानीय तह | साविक गा वि स | हालको वार्ड | साविक वार्ड | किता नं. | कृषि क्षेत्र | बसोबास क्षेत्र | व्यवसायिक क्षेत्र |
| १६२१ | गोरखा | गोरखा | फिनाम | ४ | ३ | ३६२ | ० | १०० | ० |
| १६२२ | गोरखा | गोरखा | फिनाम | ४ | ३ | ३६३ | १०० | ० | ० |
| १६२३ | गोरखा | गोरखा | फिनाम | ४ | ३ | ३६४ | १०० | ० | ० |
| १६२४ | गोरखा | गोरखा | फिनाम | ४ | ३ | ३६५ | १०० | ० | ० |
| १६२५ | गोरखा | गोरखा | फिनाम | ४ | ३ | ३६६ | १०० | ० | ० |
| १६२६ | गोरखा | गोरखा | फिनाम | ४ | ३ | ३६७ | १०० | ० | ० |
| १६२७ | गोरखा | गोरखा | फिनाम | ४ | ३ | ३६८ | १०० | ० | ० |
| १६२८ | गोरखा | गोरखा | फिनाम | ४ | ३ | ३६९ | १०० | ० | ० |
| १६२९ | गोरखा | गोरखा | फिनाम | ४ | ३ | ३७१ | १०० | ० | ० |
| १६३० | गोरखा | गोरखा | फिनाम | ४ | ३ | ३७२ | १०० | ० | ० |
| १६३१ | गोरखा | गोरखा | फिनाम | ४ | ३ | ३७३ | १०० | ० | ० |
| १६३२ | गोरखा | गोरखा | फिनाम | ४ | ३ | ३७४ | १०० | ० | ० |
| १६३३ | गोरखा | गोरखा | फिनाम | ४ | ३ | ३७५ | १०० | ० | ० |
| १६३४ | गोरखा | गोरखा | फिनाम | ४ | ३ | ३७६ | १०० | ० | ० |
| १६३५ | गोरखा | गोरखा | फिनाम | ४ | ३ | ३७७ | १०० | ० | ० |
| १६३६ | गोरखा | गोरखा | फिनाम | ४ | ३ | ३७८ | १०० | ० | ० |
| १६३७ | गोरखा | गोरखा | फिनाम | ४ | ३ | ३७९ | १०० | ० | ० |
| १६३८ | गोरखा | गोरखा | फिनाम | ४ | ३ | ३८० | १०० | ० | ० |
| १६३९ | गोरखा | गोरखा | फिनाम | ४ | ३ | ३८१ | १०० | ० | ० |
| १६४० | गोरखा | गोरखा | फिनाम | ४ | ३ | ३८२ | १०० | ० | ० |
| १६४१ | गोरखा | गोरखा | फिनाम | ४ | ३ | ३८३ | १०० | ० | ० |
| १६४२ | गोरखा | गोरखा | फिनाम | ४ | ३ | ३८४ | १०० | ० | ० |
| १६४३ | गोरखा | गोरखा | फिनाम | ४ | ३ | ३८५ | १०० | ० | ० |
| १६४४ | गोरखा | गोरखा | फिनाम | ४ | ३ | ३८६ | १०० | ० | ० |
| १६४५ | गोरखा | गोरखा | फिनाम | ४ | ३ | ३८७ | १०० | ० | ० |
| १६४६ | गोरखा | गोरखा | फिनाम | ४ | ३ | ३८८ | १०० | ० | ० |
| १६४७ | गोरखा | गोरखा | फिनाम | ४ | ३ | ३८९ | १०० | ० | ० |
| १६४८ | गोरखा | गोरखा | फिनाम | ४ | ३ | ३९० | १०० | ० | ० |
| १६४९ | गोरखा | गोरखा | फिनाम | ४ | ३ | ३९१ | १०० | ० | ० |
| १६५० | गोरखा | गोरखा | फिनाम | ४ | ३ | ३९२ | १०० | ० | ० |
| १६५१ | गोरखा | गोरखा | फिनाम | ४ | ३ | ३९३ | १०० | ० | ० |
| १६५२ | गोरखा | गोरखा | फिनाम | ४ | ३ | ३९४ | १०० | ० | ० |
| १६५३ | गोरखा | गोरखा | फिनाम | ४ | ३ | ३९५ | १०० | ० | ० |
| १६५४ | गोरखा | गोरखा | फिनाम | ४ | ३ | ३९६ | १०० | ० | ० |
| १६५५ | गोरखा | गोरखा | फिनाम | ४ | ३ | ३९७ | १०० | ० | ० |
| १६५६ | गोरखा | गोरखा | फिनाम | ४ | ३ | ३९८ | ० | ० | १०० |



कृष्ण बहादुर राना मगर
नगर प्रमुख

गोरखा नगरपालिकाको भू-उपयोग क्षेत्र वर्गीकरण सम्बन्धी मापदण्ड तथा विवरणहरू- २०८२

| गोरखा नगरपालिकाको साविक फिनाम गा.वि.स. हाल वडा नं. ४ को कित्तागत विवरणहरू | | | | | | | | | |
|---|--------|------------|---------------|-------------|-------------|------------|--------------|----------------|-------------------|
| सि नं. | जिल्ला | स्थानीय तह | साविक गा वि स | हालको वार्ड | साविक वार्ड | कित्ता नं. | कृषि क्षेत्र | बसोबास क्षेत्र | व्यवसायिक क्षेत्र |
| १६५७ | गोरखा | गोरखा | फिनाम | ४ | ३ | ३९९ | ० | ० | १०० |
| १६५८ | गोरखा | गोरखा | फिनाम | ४ | ३ | ४०० | ० | ० | १०० |
| १६५९ | गोरखा | गोरखा | फिनाम | ४ | ३ | ४०१ | ० | ० | १०० |
| १६६० | गोरखा | गोरखा | फिनाम | ४ | ३ | ४०२ | १०० | ० | ० |
| १६६१ | गोरखा | गोरखा | फिनाम | ४ | ३ | ४०३ | १०० | ० | ० |
| १६६२ | गोरखा | गोरखा | फिनाम | ४ | ३ | ४०४ | १०० | ० | ० |
| १६६३ | गोरखा | गोरखा | फिनाम | ४ | ३ | ४०५ | १०० | ० | ० |
| १६६४ | गोरखा | गोरखा | फिनाम | ४ | ३ | ४०६ | १०० | ० | ० |
| १६६५ | गोरखा | गोरखा | फिनाम | ४ | ३ | ४०७ | १०० | ० | ० |
| १६६६ | गोरखा | गोरखा | फिनाम | ४ | ३ | ४०८ | ० | १०० | ० |
| १६६७ | गोरखा | गोरखा | फिनाम | ४ | ३ | ४१० | ० | ० | १०० |
| १६६८ | गोरखा | गोरखा | फिनाम | ४ | ३ | ४११ | ० | १०० | ० |
| १६६९ | गोरखा | गोरखा | फिनाम | ४ | ३ | ४१३ | ८७ | १३ | ० |
| १६७० | गोरखा | गोरखा | फिनाम | ४ | ३ | ४१४ | ० | १०० | ० |
| १६७१ | गोरखा | गोरखा | फिनाम | ४ | ३ | ४१५ | ० | १०० | ० |
| १६७२ | गोरखा | गोरखा | फिनाम | ४ | ३ | ४१६ | १०० | ० | ० |
| १६७३ | गोरखा | गोरखा | फिनाम | ४ | ३ | ४१७ | १०० | ० | ० |
| १६७४ | गोरखा | गोरखा | फिनाम | ४ | ३ | ४१८ | १०० | ० | ० |
| १६७५ | गोरखा | गोरखा | फिनाम | ४ | ३ | ४१९ | १०० | ० | ० |
| १६७६ | गोरखा | गोरखा | फिनाम | ४ | ३ | ४२० | १०० | ० | ० |
| १६७७ | गोरखा | गोरखा | फिनाम | ४ | ३ | ४२१ | ० | ० | १०० |
| १६७८ | गोरखा | गोरखा | फिनाम | ४ | ३ | ४२२ | १०० | ० | ० |
| १६७९ | गोरखा | गोरखा | फिनाम | ४ | ३ | ४२३ | १०० | ० | ० |
| १६८० | गोरखा | गोरखा | फिनाम | ४ | ३ | ४२४ | ० | १०० | ० |
| १६८१ | गोरखा | गोरखा | फिनाम | ४ | ३ | ४२६ | १०० | ० | ० |
| १६८२ | गोरखा | गोरखा | फिनाम | ४ | ३ | ४२७ | १०० | ० | ० |
| १६८३ | गोरखा | गोरखा | फिनाम | ४ | ३ | ४२८ | १०० | ० | ० |
| १६८४ | गोरखा | गोरखा | फिनाम | ४ | ३ | ४२९ | १०० | ० | ० |
| १६८५ | गोरखा | गोरखा | फिनाम | ४ | ३ | ४३० | १०० | ० | ० |
| १६८६ | गोरखा | गोरखा | फिनाम | ४ | ३ | ४३१ | ० | १०० | ० |
| १६८७ | गोरखा | गोरखा | फिनाम | ४ | ३ | ४३२ | ० | १०० | ० |
| १६८८ | गोरखा | गोरखा | फिनाम | ४ | ३ | ४३३ | ० | १०० | ० |
| १६८९ | गोरखा | गोरखा | फिनाम | ४ | ३ | ४३४ | ० | ० | १०० |
| १६९० | गोरखा | गोरखा | फिनाम | ४ | ३ | ४३५ | ० | ० | १०० |
| १६९१ | गोरखा | गोरखा | फिनाम | ४ | ३ | ४३६ | ० | ० | १०० |
| १६९२ | गोरखा | गोरखा | फिनाम | ४ | ३ | ४३७ | ० | ० | १०० |



कृष्ण बहादुर राना मगर
नगर प्रमुख

गोरखा नगरपालिकाको भू-उपयोग क्षेत्र वर्गीकरण सम्बन्धी मापदण्ड तथा विवरणहरू- २०८२

| गोरखा नगरपालिकाको साविक फिनाम गा.वि.स. हाल वडा नं. ४ को कितागत विवरणहरू | | | | | | | | | |
|---|--------|------------|---------------|-------------|-------------|----------|--------------|----------------|-------------------|
| सि नं. | जिल्ला | स्थानीय तह | साविक गा वि स | हालको वार्ड | साविक वार्ड | किता नं. | कृषि क्षेत्र | बसोबास क्षेत्र | व्यवसायिक क्षेत्र |
| १६९३ | गोरखा | गोरखा | फिनाम | ४ | ३ | ४३८ | ० | १०० | ० |
| १६९४ | गोरखा | गोरखा | फिनाम | ४ | ३ | ४३९ | १०० | ० | ० |
| १६९५ | गोरखा | गोरखा | फिनाम | ४ | ३ | ४४० | १०० | ० | ० |
| १६९६ | गोरखा | गोरखा | फिनाम | ४ | ३ | ४४१ | १०० | ० | ० |
| १६९७ | गोरखा | गोरखा | फिनाम | ४ | ३ | ४४२ | १०० | ० | ० |
| १६९८ | गोरखा | गोरखा | फिनाम | ४ | ३ | ४४३ | १०० | ० | ० |
| १६९९ | गोरखा | गोरखा | फिनाम | ४ | ३ | ४४४ | १०० | ० | ० |
| १७०० | गोरखा | गोरखा | फिनाम | ४ | ३ | ४४५ | १०० | ० | ० |
| १७०१ | गोरखा | गोरखा | फिनाम | ४ | ३ | ४४६ | १०० | ० | ० |
| १७०२ | गोरखा | गोरखा | फिनाम | ४ | ३ | ४४७ | १०० | ० | ० |
| १७०३ | गोरखा | गोरखा | फिनाम | ४ | ३ | ४४८ | १०० | ० | ० |
| १७०४ | गोरखा | गोरखा | फिनाम | ४ | ३ | ४४९ | १०० | ० | ० |
| १७०५ | गोरखा | गोरखा | फिनाम | ४ | ३ | ४५१ | १०० | ० | ० |
| १७०६ | गोरखा | गोरखा | फिनाम | ४ | ३ | ४५२ | ० | १०० | ० |
| १७०७ | गोरखा | गोरखा | फिनाम | ४ | ३ | ४५३ | ० | १०० | ० |
| १७०८ | गोरखा | गोरखा | फिनाम | ४ | ३ | ४५४ | ० | १०० | ० |
| १७०९ | गोरखा | गोरखा | फिनाम | ४ | ३ | ४५५ | १०० | ० | ० |
| १७१० | गोरखा | गोरखा | फिनाम | ४ | ३ | ४५६ | १०० | ० | ० |
| १७११ | गोरखा | गोरखा | फिनाम | ४ | ३ | ४५७ | १०० | ० | ० |
| १७१२ | गोरखा | गोरखा | फिनाम | ४ | ३ | ४५८ | १०० | ० | ० |
| १७१३ | गोरखा | गोरखा | फिनाम | ४ | ३ | ४५९ | १०० | ० | ० |
| १७१४ | गोरखा | गोरखा | फिनाम | ४ | ३ | ४६० | १०० | ० | ० |
| १७१५ | गोरखा | गोरखा | फिनाम | ४ | ३ | ४६१ | १०० | ० | ० |
| १७१६ | गोरखा | गोरखा | फिनाम | ४ | ३ | ४६२ | १०० | ० | ० |
| १७१७ | गोरखा | गोरखा | फिनाम | ४ | ३ | ४६३ | १०० | ० | ० |
| १७१८ | गोरखा | गोरखा | फिनाम | ४ | ३ | ४६४ | १०० | ० | ० |
| १७१९ | गोरखा | गोरखा | फिनाम | ४ | ३ | ४६५ | १०० | ० | ० |
| १७२० | गोरखा | गोरखा | फिनाम | ४ | ३ | ४६६ | १०० | ० | ० |
| १७२१ | गोरखा | गोरखा | फिनाम | ४ | ३ | ४६७ | १०० | ० | ० |
| १७२२ | गोरखा | गोरखा | फिनाम | ४ | ३ | ४६८ | १०० | ० | ० |
| १७२३ | गोरखा | गोरखा | फिनाम | ४ | ३ | ४६९ | १०० | ० | ० |
| १७२४ | गोरखा | गोरखा | फिनाम | ४ | ३ | ४७० | १०० | ० | ० |
| १७२५ | गोरखा | गोरखा | फिनाम | ४ | ३ | ४७१ | १०० | ० | ० |
| १७२६ | गोरखा | गोरखा | फिनाम | ४ | ३ | ४७२ | ० | १०० | ० |
| १७२७ | गोरखा | गोरखा | फिनाम | ४ | ३ | ४७३ | ० | १०० | ० |
| १७२८ | गोरखा | गोरखा | फिनाम | ४ | ३ | ४७४ | १०० | ० | ० |



कृष्ण बहादुर राना मगर
नगर प्रमुख

गोरखा नगरपालिकाको भू-उपयोग क्षेत्र वर्गीकरण सम्बन्धी मापदण्ड तथा विवरणहरू- २०८२

| गोरखा नगरपालिकाको साविक फिनाम गा.वि.स. हाल वडा नं. ४ को कित्तागत विवरणहरू | | | | | | | | | |
|---|--------|------------|---------------|-------------|-------------|------------|--------------|----------------|-------------------|
| सि नं. | जिल्ला | स्थानीय तह | साविक गा वि स | हालको वार्ड | साविक वार्ड | कित्ता नं. | कृषि क्षेत्र | बसोबास क्षेत्र | व्यवसायिक क्षेत्र |
| १७२९ | गोरखा | गोरखा | फिनाम | ४ | ३ | ४७५ | १०० | ० | ० |
| १७३० | गोरखा | गोरखा | फिनाम | ४ | ३ | ४८५ | १०० | ० | ० |
| १७३१ | गोरखा | गोरखा | फिनाम | ४ | ३ | ४९७ | १०० | ० | ० |
| १७३२ | गोरखा | गोरखा | फिनाम | ४ | ३ | ४९८ | ० | ० | १०० |
| १७३३ | गोरखा | गोरखा | फिनाम | ४ | ३ | ५०० | ० | १०० | ० |
| १७३४ | गोरखा | गोरखा | फिनाम | ४ | ३ | ५०१ | १०० | ० | ० |
| १७३५ | गोरखा | गोरखा | फिनाम | ४ | ३ | ५०२ | १०० | ० | ० |
| १७३६ | गोरखा | गोरखा | फिनाम | ४ | ३ | ५०३ | ० | ० | १०० |
| १७३७ | गोरखा | गोरखा | फिनाम | ४ | ३ | ५०५ | ० | १०० | ० |
| १७३८ | गोरखा | गोरखा | फिनाम | ४ | ३ | ५०६ | ० | १०० | ० |
| १७३९ | गोरखा | गोरखा | फिनाम | ४ | ३ | ५०७ | १०० | ० | ० |
| १७४० | गोरखा | गोरखा | फिनाम | ४ | ३ | ५०९ | १०० | ० | ० |
| १७४१ | गोरखा | गोरखा | फिनाम | ४ | ३ | ५१० | ९१ | ९ | ० |
| १७४२ | गोरखा | गोरखा | फिनाम | ४ | ३ | ५११ | १०० | ० | ० |
| १७४३ | गोरखा | गोरखा | फिनाम | ४ | ३ | ५१२ | १०० | ० | ० |
| १७४४ | गोरखा | गोरखा | फिनाम | ४ | ३ | ५१३ | ० | ० | १०० |
| १७४५ | गोरखा | गोरखा | फिनाम | ४ | ३ | ५१४ | ६२ | ३८ | ० |
| १७४६ | गोरखा | गोरखा | फिनाम | ४ | ३ | ५१९ | ० | ० | १०० |
| १७४७ | गोरखा | गोरखा | फिनाम | ४ | ३ | ५२१ | १०० | ० | ० |
| १७४८ | गोरखा | गोरखा | फिनाम | ४ | ३ | ५२२ | १०० | ० | ० |
| १७४९ | गोरखा | गोरखा | फिनाम | ४ | ३ | ५२३ | १०० | ० | ० |
| १७५० | गोरखा | गोरखा | फिनाम | ४ | ३ | ५२४ | १०० | ० | ० |
| १७५१ | गोरखा | गोरखा | फिनाम | ४ | ३ | ५२७ | ० | १०० | ० |
| १७५२ | गोरखा | गोरखा | फिनाम | ४ | ३ | ५२८ | ० | १०० | ० |
| १७५३ | गोरखा | गोरखा | फिनाम | ४ | ३ | ५२९ | ० | १०० | ० |
| १७५४ | गोरखा | गोरखा | फिनाम | ४ | ३ | ५३० | ० | ० | १०० |
| १७५५ | गोरखा | गोरखा | फिनाम | ४ | ३ | ५३१ | ० | १०० | ० |
| १७५६ | गोरखा | गोरखा | फिनाम | ४ | ३ | ५३२ | १०० | ० | ० |
| १७५७ | गोरखा | गोरखा | फिनाम | ४ | ३ | ५३३ | १०० | ० | ० |
| १७५८ | गोरखा | गोरखा | फिनाम | ४ | ३ | ५३४ | १०० | ० | ० |
| १७५९ | गोरखा | गोरखा | फिनाम | ४ | ३ | ५३५ | १०० | ० | ० |
| १७६० | गोरखा | गोरखा | फिनाम | ४ | ३ | ५३८ | ० | १०० | ० |
| १७६१ | गोरखा | गोरखा | फिनाम | ४ | ३ | ५३९ | ० | १०० | ० |
| १७६२ | गोरखा | गोरखा | फिनाम | ४ | ३ | ५४१ | ० | १०० | ० |
| १७६३ | गोरखा | गोरखा | फिनाम | ४ | ३ | ५४२ | ० | १०० | ० |
| १७६४ | गोरखा | गोरखा | फिनाम | ४ | ३ | ५४३ | ० | १०० | ० |



कृष्ण बहादुर राना मगर
नगर प्रमुख

गोरखा नगरपालिकाको भू-उपयोग क्षेत्र वर्गीकरण सम्बन्धी मापदण्ड तथा विवरणहरू- २०८२

| गोरखा नगरपालिकाको साविक फिनाम गा.वि.स. हाल वडा नं. ४ को कितागत विवरणहरू | | | | | | | | | |
|---|--------|------------|---------------|-------------|-------------|----------|--------------|----------------|-------------------|
| सि नं. | जिल्ला | स्थानीय तह | साविक गा वि स | हालको वार्ड | साविक वार्ड | किता नं. | कृषि क्षेत्र | बसोबास क्षेत्र | व्यवसायिक क्षेत्र |
| १७६५ | गोरखा | गोरखा | फिनाम | ४ | ३ | ५४४ | ० | ० | १०० |
| १७६६ | गोरखा | गोरखा | फिनाम | ४ | ३ | ५४५ | ० | ० | १०० |
| १७६७ | गोरखा | गोरखा | फिनाम | ४ | ३ | ५४६ | ० | १०० | ० |
| १७६८ | गोरखा | गोरखा | फिनाम | ४ | ३ | ५४७ | ० | १०० | ० |
| १७६९ | गोरखा | गोरखा | फिनाम | ४ | ३ | ५४८ | ० | १०० | ० |
| १७७० | गोरखा | गोरखा | फिनाम | ४ | ३ | ५४९ | ० | ० | १०० |
| १७७१ | गोरखा | गोरखा | फिनाम | ४ | ३ | ५५० | ० | ० | १०० |
| १७७२ | गोरखा | गोरखा | फिनाम | ४ | ३ | ५५१ | ० | ० | १०० |
| १७७३ | गोरखा | गोरखा | फिनाम | ४ | ३ | ५५२ | ० | १०० | ० |
| १७७४ | गोरखा | गोरखा | फिनाम | ४ | ३ | ५५३ | १०० | ० | ० |
| १७७५ | गोरखा | गोरखा | फिनाम | ४ | ३ | ५५४ | १०० | ० | ० |
| १७७६ | गोरखा | गोरखा | फिनाम | ४ | ३ | ५५५ | १०० | ० | ० |
| १७७७ | गोरखा | गोरखा | फिनाम | ४ | ३ | ५५६ | १०० | ० | ० |
| १७७८ | गोरखा | गोरखा | फिनाम | ४ | ३ | ५५७ | ० | १०० | ० |
| १७७९ | गोरखा | गोरखा | फिनाम | ४ | ३ | ५५८ | ० | ० | १०० |
| १७८० | गोरखा | गोरखा | फिनाम | ४ | ३ | ५५९ | ० | ० | १०० |
| १७८१ | गोरखा | गोरखा | फिनाम | ४ | ३ | ५६० | ० | ० | १०० |
| १७८२ | गोरखा | गोरखा | फिनाम | ४ | ३ | ५६६ | ० | ० | १०० |
| १७८३ | गोरखा | गोरखा | फिनाम | ४ | ३ | ५६७ | ० | ० | १०० |
| १७८४ | गोरखा | गोरखा | फिनाम | ४ | ३ | ५९४ | १०० | ० | ० |
| १७८५ | गोरखा | गोरखा | फिनाम | ४ | ३ | ५९५ | १०० | ० | ० |
| १७८६ | गोरखा | गोरखा | फिनाम | ४ | ३ | ६०२ | १०० | ० | ० |
| १७८७ | गोरखा | गोरखा | फिनाम | ४ | ३ | ६०३ | १०० | ० | ० |
| १७८८ | गोरखा | गोरखा | फिनाम | ४ | ३ | ६०४ | १०० | ० | ० |
| १७८९ | गोरखा | गोरखा | फिनाम | ४ | ३ | ६०५ | १०० | ० | ० |
| १७९० | गोरखा | गोरखा | फिनाम | ४ | ३ | ६०६ | १०० | ० | ० |
| १७९१ | गोरखा | गोरखा | फिनाम | ४ | ३ | ६०७ | १०० | ० | ० |
| १७९२ | गोरखा | गोरखा | फिनाम | ४ | ३ | ६१० | १०० | ० | ० |
| १७९३ | गोरखा | गोरखा | फिनाम | ४ | ३ | ६११ | १०० | ० | ० |
| १७९४ | गोरखा | गोरखा | फिनाम | ४ | ३ | ६१२ | १०० | ० | ० |
| १७९५ | गोरखा | गोरखा | फिनाम | ४ | ३ | ६१३ | १०० | ० | ० |
| १७९६ | गोरखा | गोरखा | फिनाम | ४ | ३ | ६१४ | १०० | ० | ० |
| १७९७ | गोरखा | गोरखा | फिनाम | ४ | ३ | ९९९९ | ० | १०० | ० |
| १७९८ | गोरखा | गोरखा | फिनाम | ४ | ४ | १ | १०० | ० | ० |
| १७९९ | गोरखा | गोरखा | फिनाम | ४ | ४ | २ | १०० | ० | ० |
| १८०० | गोरखा | गोरखा | फिनाम | ४ | ४ | ३ | १०० | ० | ० |



कृष्ण बहादुर राना मगर
नगर प्रमुख

गोरखा नगरपालिकाको भू-उपयोग क्षेत्र वर्गीकरण सम्बन्धी मापदण्ड तथा विवरणहरू- २०८२

| गोरखा नगरपालिकाको साविक फिनाम गा.वि.स. हाल वडा नं. ४ को कितागत विवरणहरू | | | | | | | | | |
|---|--------|------------|---------------|-------------|-------------|----------|--------------|----------------|-------------------|
| सि नं. | जिल्ला | स्थानीय तह | साविक गा वि स | हालको वार्ड | साविक वार्ड | किता नं. | कृषि क्षेत्र | बसोबास क्षेत्र | व्यवसायिक क्षेत्र |
| १८०१ | गोरखा | गोरखा | फिनाम | ४ | ४ | ४ | १०० | ० | ० |
| १८०२ | गोरखा | गोरखा | फिनाम | ४ | ४ | ७ | १०० | ० | ० |
| १८०३ | गोरखा | गोरखा | फिनाम | ४ | ४ | ९ | १०० | ० | ० |
| १८०४ | गोरखा | गोरखा | फिनाम | ४ | ४ | १० | १०० | ० | ० |
| १८०५ | गोरखा | गोरखा | फिनाम | ४ | ४ | १३ | १०० | ० | ० |
| १८०६ | गोरखा | गोरखा | फिनाम | ४ | ४ | १४ | १०० | ० | ० |
| १८०७ | गोरखा | गोरखा | फिनाम | ४ | ४ | १५ | ० | १०० | ० |
| १८०८ | गोरखा | गोरखा | फिनाम | ४ | ४ | १६ | १०० | ० | ० |
| १८०९ | गोरखा | गोरखा | फिनाम | ४ | ४ | १९ | ० | १०० | ० |
| १८१० | गोरखा | गोरखा | फिनाम | ४ | ४ | २० | ० | १०० | ० |
| १८११ | गोरखा | गोरखा | फिनाम | ४ | ४ | २२ | ० | १०० | ० |
| १८१२ | गोरखा | गोरखा | फिनाम | ४ | ४ | २३ | ९० | १० | ० |
| १८१३ | गोरखा | गोरखा | फिनाम | ४ | ४ | २६ | ० | १०० | ० |
| १८१४ | गोरखा | गोरखा | फिनाम | ४ | ४ | २७ | १०० | ० | ० |
| १८१५ | गोरखा | गोरखा | फिनाम | ४ | ४ | ३१ | ० | १०० | ० |
| १८१६ | गोरखा | गोरखा | फिनाम | ४ | ४ | ३३ | १०० | ० | ० |
| १८१७ | गोरखा | गोरखा | फिनाम | ४ | ४ | ३४ | १०० | ० | ० |
| १८१८ | गोरखा | गोरखा | फिनाम | ४ | ४ | ३५ | १०० | ० | ० |
| १८१९ | गोरखा | गोरखा | फिनाम | ४ | ४ | ३६ | १०० | ० | ० |
| १८२० | गोरखा | गोरखा | फिनाम | ४ | ४ | ३७ | १०० | ० | ० |
| १८२१ | गोरखा | गोरखा | फिनाम | ४ | ४ | ३८ | ८० | २० | ० |
| १८२२ | गोरखा | गोरखा | फिनाम | ४ | ४ | ३९ | ९६ | ४ | ० |
| १८२३ | गोरखा | गोरखा | फिनाम | ४ | ४ | ४० | १०० | ० | ० |
| १८२४ | गोरखा | गोरखा | फिनाम | ४ | ४ | ४१ | १०० | ० | ० |
| १८२५ | गोरखा | गोरखा | फिनाम | ४ | ४ | ४२ | १०० | ० | ० |
| १८२६ | गोरखा | गोरखा | फिनाम | ४ | ४ | ४३ | १०० | ० | ० |
| १८२७ | गोरखा | गोरखा | फिनाम | ४ | ४ | ४५ | १०० | ० | ० |
| १८२८ | गोरखा | गोरखा | फिनाम | ४ | ४ | ४६ | ० | १०० | ० |
| १८२९ | गोरखा | गोरखा | फिनाम | ४ | ४ | ४७ | १०० | ० | ० |
| १८३० | गोरखा | गोरखा | फिनाम | ४ | ४ | ४८ | १०० | ० | ० |
| १८३१ | गोरखा | गोरखा | फिनाम | ४ | ४ | ४९ | १०० | ० | ० |
| १८३२ | गोरखा | गोरखा | फिनाम | ४ | ४ | ५० | १०० | ० | ० |
| १८३३ | गोरखा | गोरखा | फिनाम | ४ | ४ | ५१ | १०० | ० | ० |
| १८३४ | गोरखा | गोरखा | फिनाम | ४ | ४ | ५२ | १०० | ० | ० |
| १८३५ | गोरखा | गोरखा | फिनाम | ४ | ४ | ५३ | १०० | ० | ० |
| १८३६ | गोरखा | गोरखा | फिनाम | ४ | ४ | ५४ | १०० | ० | ० |



कृष्ण बहादुर राना मगर
नगर प्रमुख

गोरखा नगरपालिकाको भू-उपयोग क्षेत्र वर्गीकरण सम्बन्धी मापदण्ड तथा विवरणहरू- २०८२

| गोरखा नगरपालिकाको साविक फिनाम गा.वि.स. हाल वडा नं. ४ को कित्तागत विवरणहरू | | | | | | | | | |
|---|--------|------------|---------------|-------------|-------------|------------|--------------|----------------|-------------------|
| सि नं. | जिल्ला | स्थानीय तह | साविक गा वि स | हालको वार्ड | साविक वार्ड | कित्ता नं. | कृषि क्षेत्र | बसोबास क्षेत्र | व्यवसायिक क्षेत्र |
| १८३७ | गोरखा | गोरखा | फिनाम | ४ | ४ | ५६ | १०० | ० | ० |
| १८३८ | गोरखा | गोरखा | फिनाम | ४ | ४ | ५७ | ० | १०० | ० |
| १८३९ | गोरखा | गोरखा | फिनाम | ४ | ४ | ५८ | १०० | ० | ० |
| १८४० | गोरखा | गोरखा | फिनाम | ४ | ४ | ५९ | १०० | ० | ० |
| १८४१ | गोरखा | गोरखा | फिनाम | ४ | ४ | ६० | १०० | ० | ० |
| १८४२ | गोरखा | गोरखा | फिनाम | ४ | ४ | ६१ | १०० | ० | ० |
| १८४३ | गोरखा | गोरखा | फिनाम | ४ | ४ | ६२ | ० | १०० | ० |
| १८४४ | गोरखा | गोरखा | फिनाम | ४ | ४ | ६४ | ० | १०० | ० |
| १८४५ | गोरखा | गोरखा | फिनाम | ४ | ४ | ६५ | १०० | ० | ० |
| १८४६ | गोरखा | गोरखा | फिनाम | ४ | ४ | ६६ | १०० | ० | ० |
| १८४७ | गोरखा | गोरखा | फिनाम | ४ | ४ | ६७ | १०० | ० | ० |
| १८४८ | गोरखा | गोरखा | फिनाम | ४ | ४ | ६८ | १०० | ० | ० |
| १८४९ | गोरखा | गोरखा | फिनाम | ४ | ४ | ६९ | १०० | ० | ० |
| १८५० | गोरखा | गोरखा | फिनाम | ४ | ४ | ७० | १०० | ० | ० |
| १८५१ | गोरखा | गोरखा | फिनाम | ४ | ४ | ७१ | १०० | ० | ० |
| १८५२ | गोरखा | गोरखा | फिनाम | ४ | ४ | ७२ | १०० | ० | ० |
| १८५३ | गोरखा | गोरखा | फिनाम | ४ | ४ | ७३ | १०० | ० | ० |
| १८५४ | गोरखा | गोरखा | फिनाम | ४ | ४ | ७४ | १०० | ० | ० |
| १८५५ | गोरखा | गोरखा | फिनाम | ४ | ४ | ७७ | ० | १०० | ० |
| १८५६ | गोरखा | गोरखा | फिनाम | ४ | ४ | ७९ | ९० | १० | ० |
| १८५७ | गोरखा | गोरखा | फिनाम | ४ | ४ | ८१ | १०० | ० | ० |
| १८५८ | गोरखा | गोरखा | फिनाम | ४ | ४ | ८२ | १०० | ० | ० |
| १८५९ | गोरखा | गोरखा | फिनाम | ४ | ४ | ८३ | १०० | ० | ० |
| १८६० | गोरखा | गोरखा | फिनाम | ४ | ४ | ८४ | १०० | ० | ० |
| १८६१ | गोरखा | गोरखा | फिनाम | ४ | ४ | ८५ | १०० | ० | ० |
| १८६२ | गोरखा | गोरखा | फिनाम | ४ | ४ | ८६ | १०० | ० | ० |
| १८६३ | गोरखा | गोरखा | फिनाम | ४ | ४ | ८७ | १०० | ० | ० |
| १८६४ | गोरखा | गोरखा | फिनाम | ४ | ४ | ८८ | १०० | ० | ० |
| १८६५ | गोरखा | गोरखा | फिनाम | ४ | ४ | ८९ | ९६ | ४ | ० |
| १८६६ | गोरखा | गोरखा | फिनाम | ४ | ४ | ९१ | ० | १०० | ० |
| १८६७ | गोरखा | गोरखा | फिनाम | ४ | ४ | ९२ | १०० | ० | ० |
| १८६८ | गोरखा | गोरखा | फिनाम | ४ | ४ | ९४ | ० | १०० | ० |
| १८६९ | गोरखा | गोरखा | फिनाम | ४ | ४ | ९६ | ० | १०० | ० |
| १८७० | गोरखा | गोरखा | फिनाम | ४ | ४ | ९९ | १०० | ० | ० |
| १८७१ | गोरखा | गोरखा | फिनाम | ४ | ४ | १०१ | १०० | ० | ० |
| १८७२ | गोरखा | गोरखा | फिनाम | ४ | ४ | १०२ | १०० | ० | ० |



कृष्ण बहादुर राना मगर
नगर प्रमुख

गोरखा नगरपालिकाको भू-उपयोग क्षेत्र वर्गीकरण सम्बन्धी मापदण्ड तथा विवरणहरू- २०८२

| गोरखा नगरपालिकाको साविक फिनाम गा.वि.स. हाल वडा नं. ४ को कितागत विवरणहरू | | | | | | | | | |
|---|--------|------------|---------------|-------------|-------------|----------|--------------|----------------|-------------------|
| सि नं. | जिल्ला | स्थानीय तह | साविक गा वि स | हालको वार्ड | साविक वार्ड | किता नं. | कृषि क्षेत्र | बसोबास क्षेत्र | व्यवसायिक क्षेत्र |
| १८७३ | गोरखा | गोरखा | फिनाम | ४ | ४ | १०३ | १०० | ० | ० |
| १८७४ | गोरखा | गोरखा | फिनाम | ४ | ४ | १०४ | १०० | ० | ० |
| १८७५ | गोरखा | गोरखा | फिनाम | ४ | ४ | १०५ | १०० | ० | ० |
| १८७६ | गोरखा | गोरखा | फिनाम | ४ | ४ | १०६ | १०० | ० | ० |
| १८७७ | गोरखा | गोरखा | फिनाम | ४ | ४ | १०७ | १०० | ० | ० |
| १८७८ | गोरखा | गोरखा | फिनाम | ४ | ४ | १०८ | १०० | ० | ० |
| १८७९ | गोरखा | गोरखा | फिनाम | ४ | ४ | १०९ | १०० | ० | ० |
| १८८० | गोरखा | गोरखा | फिनाम | ४ | ४ | ११० | १०० | ० | ० |
| १८८१ | गोरखा | गोरखा | फिनाम | ४ | ४ | १११ | १०० | ० | ० |
| १८८२ | गोरखा | गोरखा | फिनाम | ४ | ४ | ११२ | १०० | ० | ० |
| १८८३ | गोरखा | गोरखा | फिनाम | ४ | ४ | ११३ | १०० | ० | ० |
| १८८४ | गोरखा | गोरखा | फिनाम | ४ | ४ | ११४ | १०० | ० | ० |
| १८८५ | गोरखा | गोरखा | फिनाम | ४ | ४ | ११५ | १०० | ० | ० |
| १८८६ | गोरखा | गोरखा | फिनाम | ४ | ४ | ११६ | १०० | ० | ० |
| १८८७ | गोरखा | गोरखा | फिनाम | ४ | ४ | ११९ | १०० | ० | ० |
| १८८८ | गोरखा | गोरखा | फिनाम | ४ | ४ | १२० | १०० | ० | ० |
| १८८९ | गोरखा | गोरखा | फिनाम | ४ | ४ | १२१ | १०० | ० | ० |
| १८९० | गोरखा | गोरखा | फिनाम | ४ | ४ | १२२ | १०० | ० | ० |
| १८९१ | गोरखा | गोरखा | फिनाम | ४ | ४ | १२३ | १०० | ० | ० |
| १८९२ | गोरखा | गोरखा | फिनाम | ४ | ४ | १२४ | १०० | ० | ० |
| १८९३ | गोरखा | गोरखा | फिनाम | ४ | ४ | १२५ | १०० | ० | ० |
| १८९४ | गोरखा | गोरखा | फिनाम | ४ | ४ | १२६ | १०० | ० | ० |
| १८९५ | गोरखा | गोरखा | फिनाम | ४ | ४ | १२८ | १०० | ० | ० |
| १८९६ | गोरखा | गोरखा | फिनाम | ४ | ४ | १३२ | १०० | ० | ० |
| १८९७ | गोरखा | गोरखा | फिनाम | ४ | ४ | १३५ | १०० | ० | ० |
| १८९८ | गोरखा | गोरखा | फिनाम | ४ | ४ | १३६ | १०० | ० | ० |
| १८९९ | गोरखा | गोरखा | फिनाम | ४ | ४ | १३७ | १०० | ० | ० |
| १९०० | गोरखा | गोरखा | फिनाम | ४ | ४ | १३८ | १०० | ० | ० |
| १९०१ | गोरखा | गोरखा | फिनाम | ४ | ४ | १३९ | १०० | ० | ० |
| १९०२ | गोरखा | गोरखा | फिनाम | ४ | ४ | १४० | १०० | ० | ० |
| १९०३ | गोरखा | गोरखा | फिनाम | ४ | ४ | १४१ | १०० | ० | ० |
| १९०४ | गोरखा | गोरखा | फिनाम | ४ | ४ | १४३ | १०० | ० | ० |
| १९०५ | गोरखा | गोरखा | फिनाम | ४ | ४ | १४४ | १०० | ० | ० |
| १९०६ | गोरखा | गोरखा | फिनाम | ४ | ४ | १४५ | १०० | ० | ० |
| १९०७ | गोरखा | गोरखा | फिनाम | ४ | ४ | १४७ | १०० | ० | ० |
| १९०८ | गोरखा | गोरखा | फिनाम | ४ | ४ | १४८ | १०० | ० | ० |



कृष्ण बहादुर राना मगर
नगर प्रमुख

गोरखा नगरपालिकाको भू-उपयोग क्षेत्र वर्गीकरण सम्बन्धी मापदण्ड तथा विवरणहरू- २०८२

| गोरखा नगरपालिकाको साविक फिनाम गा.वि.स. हाल वडा नं. ४ को कितागत विवरणहरू | | | | | | | | | |
|---|--------|------------|---------------|-------------|-------------|----------|--------------|----------------|-------------------|
| सि नं. | जिल्ला | स्थानीय तह | साविक गा वि स | हालको वार्ड | साविक वार्ड | किता नं. | कृषि क्षेत्र | बसोबास क्षेत्र | व्यवसायिक क्षेत्र |
| १९०९ | गोरखा | गोरखा | फिनाम | ४ | ४ | १४९ | १०० | ० | ० |
| १९१० | गोरखा | गोरखा | फिनाम | ४ | ४ | १५१ | १०० | ० | ० |
| १९११ | गोरखा | गोरखा | फिनाम | ४ | ४ | १५२ | १०० | ० | ० |
| १९१२ | गोरखा | गोरखा | फिनाम | ४ | ४ | १५३ | १०० | ० | ० |
| १९१३ | गोरखा | गोरखा | फिनाम | ४ | ४ | १५४ | १०० | ० | ० |
| १९१४ | गोरखा | गोरखा | फिनाम | ४ | ४ | १५६ | १०० | ० | ० |
| १९१५ | गोरखा | गोरखा | फिनाम | ४ | ४ | १५७ | १०० | ० | ० |
| १९१६ | गोरखा | गोरखा | फिनाम | ४ | ४ | १५८ | १०० | ० | ० |
| १९१७ | गोरखा | गोरखा | फिनाम | ४ | ४ | १५९ | १०० | ० | ० |
| १९१८ | गोरखा | गोरखा | फिनाम | ४ | ४ | १६० | १०० | ० | ० |
| १९१९ | गोरखा | गोरखा | फिनाम | ४ | ४ | १६२ | १०० | ० | ० |
| १९२० | गोरखा | गोरखा | फिनाम | ४ | ४ | १६४ | १०० | ० | ० |
| १९२१ | गोरखा | गोरखा | फिनाम | ४ | ४ | १६५ | १०० | ० | ० |
| १९२२ | गोरखा | गोरखा | फिनाम | ४ | ४ | १६६ | १०० | ० | ० |
| १९२३ | गोरखा | गोरखा | फिनाम | ४ | ४ | १६८ | १०० | ० | ० |
| १९२४ | गोरखा | गोरखा | फिनाम | ४ | ४ | १६९ | १०० | ० | ० |
| १९२५ | गोरखा | गोरखा | फिनाम | ४ | ४ | १७० | १०० | ० | ० |
| १९२६ | गोरखा | गोरखा | फिनाम | ४ | ४ | १७१ | १०० | ० | ० |
| १९२७ | गोरखा | गोरखा | फिनाम | ४ | ४ | १७२ | १०० | ० | ० |
| १९२८ | गोरखा | गोरखा | फिनाम | ४ | ४ | १७३ | १०० | ० | ० |
| १९२९ | गोरखा | गोरखा | फिनाम | ४ | ४ | १७४ | १०० | ० | ० |
| १९३० | गोरखा | गोरखा | फिनाम | ४ | ४ | १७५ | १०० | ० | ० |
| १९३१ | गोरखा | गोरखा | फिनाम | ४ | ४ | १७७ | १०० | ० | ० |
| १९३२ | गोरखा | गोरखा | फिनाम | ४ | ४ | १७९ | १०० | ० | ० |
| १९३३ | गोरखा | गोरखा | फिनाम | ४ | ४ | १८२ | १०० | ० | ० |
| १९३४ | गोरखा | गोरखा | फिनाम | ४ | ४ | १८३ | १०० | ० | ० |
| १९३५ | गोरखा | गोरखा | फिनाम | ४ | ४ | १८४ | १०० | ० | ० |
| १९३६ | गोरखा | गोरखा | फिनाम | ४ | ४ | १८५ | १०० | ० | ० |
| १९३७ | गोरखा | गोरखा | फिनाम | ४ | ४ | १८६ | १०० | ० | ० |
| १९३८ | गोरखा | गोरखा | फिनाम | ४ | ४ | १८८ | १०० | ० | ० |
| १९३९ | गोरखा | गोरखा | फिनाम | ४ | ४ | १८९ | १०० | ० | ० |
| १९४० | गोरखा | गोरखा | फिनाम | ४ | ४ | १९० | १०० | ० | ० |
| १९४१ | गोरखा | गोरखा | फिनाम | ४ | ४ | १९१ | १०० | ० | ० |
| १९४२ | गोरखा | गोरखा | फिनाम | ४ | ४ | १९२ | १०० | ० | ० |
| १९४३ | गोरखा | गोरखा | फिनाम | ४ | ४ | १९४ | १०० | ० | ० |
| १९४४ | गोरखा | गोरखा | फिनाम | ४ | ४ | १९६ | १०० | ० | ० |



कृष्ण बहादुर राना मगर
नगर प्रमुख

गोरखा नगरपालिकाको भू-उपयोग क्षेत्र वर्गीकरण सम्बन्धी मापदण्ड तथा विवरणहरू- २०८२

| गोरखा नगरपालिकाको साविक फिनाम गा.वि.स. हाल वडा नं. ४ को कितागत विवरणहरू | | | | | | | | | |
|---|--------|------------|---------------|-------------|-------------|----------|--------------|----------------|-------------------|
| सि नं. | जिल्ला | स्थानीय तह | साविक गा वि स | हालको वार्ड | साविक वार्ड | किता नं. | कृषि क्षेत्र | बसोबास क्षेत्र | व्यवसायिक क्षेत्र |
| १९४५ | गोरखा | गोरखा | फिनाम | ४ | ४ | १९८ | १०० | ० | ० |
| १९४६ | गोरखा | गोरखा | फिनाम | ४ | ४ | १९९ | १०० | ० | ० |
| १९४७ | गोरखा | गोरखा | फिनाम | ४ | ४ | २०० | १०० | ० | ० |
| १९४८ | गोरखा | गोरखा | फिनाम | ४ | ४ | २०२ | १०० | ० | ० |
| १९४९ | गोरखा | गोरखा | फिनाम | ४ | ४ | २०३ | १०० | ० | ० |
| १९५० | गोरखा | गोरखा | फिनाम | ४ | ४ | २०५ | १०० | ० | ० |
| १९५१ | गोरखा | गोरखा | फिनाम | ४ | ४ | २०६ | १०० | ० | ० |
| १९५२ | गोरखा | गोरखा | फिनाम | ४ | ४ | २०७ | १०० | ० | ० |
| १९५३ | गोरखा | गोरखा | फिनाम | ४ | ४ | २०८ | १०० | ० | ० |
| १९५४ | गोरखा | गोरखा | फिनाम | ४ | ४ | २०९ | १०० | ० | ० |
| १९५५ | गोरखा | गोरखा | फिनाम | ४ | ४ | २१० | १०० | ० | ० |
| १९५६ | गोरखा | गोरखा | फिनाम | ४ | ४ | २११ | १०० | ० | ० |
| १९५७ | गोरखा | गोरखा | फिनाम | ४ | ४ | २१३ | १०० | ० | ० |
| १९५८ | गोरखा | गोरखा | फिनाम | ४ | ४ | २१४ | ० | १०० | ० |
| १९५९ | गोरखा | गोरखा | फिनाम | ४ | ४ | २१५ | ० | १०० | ० |
| १९६० | गोरखा | गोरखा | फिनाम | ४ | ४ | २१६ | ० | १०० | ० |
| १९६१ | गोरखा | गोरखा | फिनाम | ४ | ४ | २१७ | ९२ | ८ | ० |
| १९६२ | गोरखा | गोरखा | फिनाम | ४ | ४ | २१८ | १०० | ० | ० |
| १९६३ | गोरखा | गोरखा | फिनाम | ४ | ४ | २१९ | १०० | ० | ० |
| १९६४ | गोरखा | गोरखा | फिनाम | ४ | ४ | २२० | १०० | ० | ० |
| १९६५ | गोरखा | गोरखा | फिनाम | ४ | ४ | २२१ | १०० | ० | ० |
| १९६६ | गोरखा | गोरखा | फिनाम | ४ | ४ | २२२ | १०० | ० | ० |
| १९६७ | गोरखा | गोरखा | फिनाम | ४ | ४ | २२३ | १०० | ० | ० |
| १९६८ | गोरखा | गोरखा | फिनाम | ४ | ४ | २२४ | १०० | ० | ० |
| १९६९ | गोरखा | गोरखा | फिनाम | ४ | ४ | २२६ | १०० | ० | ० |
| १९७० | गोरखा | गोरखा | फिनाम | ४ | ४ | २२७ | १०० | ० | ० |
| १९७१ | गोरखा | गोरखा | फिनाम | ४ | ४ | २२८ | १०० | ० | ० |
| १९७२ | गोरखा | गोरखा | फिनाम | ४ | ४ | २२९ | १०० | ० | ० |
| १९७३ | गोरखा | गोरखा | फिनाम | ४ | ४ | २३० | १०० | ० | ० |
| १९७४ | गोरखा | गोरखा | फिनाम | ४ | ४ | २३१ | १०० | ० | ० |
| १९७५ | गोरखा | गोरखा | फिनाम | ४ | ४ | २३२ | १०० | ० | ० |
| १९७६ | गोरखा | गोरखा | फिनाम | ४ | ४ | २३३ | १०० | ० | ० |
| १९७७ | गोरखा | गोरखा | फिनाम | ४ | ४ | २३४ | १०० | ० | ० |
| १९७८ | गोरखा | गोरखा | फिनाम | ४ | ४ | २३५ | १०० | ० | ० |
| १९७९ | गोरखा | गोरखा | फिनाम | ४ | ४ | २३६ | १०० | ० | ० |
| १९८० | गोरखा | गोरखा | फिनाम | ४ | ४ | २३७ | १०० | ० | ० |



कृष्ण बहादुर राना मगर
नगर प्रमुख

गोरखा नगरपालिकाको भू-उपयोग क्षेत्र वर्गीकरण सम्बन्धी मापदण्ड तथा विवरणहरू- २०८२

| गोरखा नगरपालिकाको साविक फिनाम गा.वि.स. हाल वडा नं. ४ को कितागत विवरणहरू | | | | | | | | | |
|---|--------|------------|---------------|-------------|-------------|----------|--------------|----------------|-------------------|
| सि.नं. | जिल्ला | स्थानीय तह | साविक गा वि स | हालको वार्ड | साविक वार्ड | किता नं. | कृषि क्षेत्र | बसोबास क्षेत्र | व्यवसायिक क्षेत्र |
| १९८१ | गोरखा | गोरखा | फिनाम | ४ | ४ | २३८ | १०० | ० | ० |
| १९८२ | गोरखा | गोरखा | फिनाम | ४ | ४ | २३९ | १०० | ० | ० |
| १९८३ | गोरखा | गोरखा | फिनाम | ४ | ४ | २४० | १०० | ० | ० |
| १९८४ | गोरखा | गोरखा | फिनाम | ४ | ४ | २४३ | १०० | ० | ० |
| १९८५ | गोरखा | गोरखा | फिनाम | ४ | ४ | २४४ | ० | १०० | ० |
| १९८६ | गोरखा | गोरखा | फिनाम | ४ | ४ | २४६ | ० | १०० | ० |
| १९८७ | गोरखा | गोरखा | फिनाम | ४ | ४ | २४७ | १०० | ० | ० |
| १९८८ | गोरखा | गोरखा | फिनाम | ४ | ४ | २४८ | ० | १०० | ० |
| १९८९ | गोरखा | गोरखा | फिनाम | ४ | ४ | २४९ | ० | १०० | ० |
| १९९० | गोरखा | गोरखा | फिनाम | ४ | ४ | २५१ | ० | १०० | ० |
| १९९१ | गोरखा | गोरखा | फिनाम | ४ | ४ | २५२ | ० | १०० | ० |
| १९९२ | गोरखा | गोरखा | फिनाम | ४ | ४ | २५३ | ० | १०० | ० |
| १९९३ | गोरखा | गोरखा | फिनाम | ४ | ४ | २५४ | ० | १०० | ० |
| १९९४ | गोरखा | गोरखा | फिनाम | ४ | ४ | २५६ | ० | १०० | ० |
| १९९५ | गोरखा | गोरखा | फिनाम | ४ | ४ | २५७ | ० | १०० | ० |
| १९९६ | गोरखा | गोरखा | फिनाम | ४ | ४ | २५९ | ० | १०० | ० |
| १९९७ | गोरखा | गोरखा | फिनाम | ४ | ४ | २६० | ० | १०० | ० |
| १९९८ | गोरखा | गोरखा | फिनाम | ४ | ४ | २६१ | ० | १०० | ० |
| १९९९ | गोरखा | गोरखा | फिनाम | ४ | ४ | २६२ | ० | १०० | ० |
| २००० | गोरखा | गोरखा | फिनाम | ४ | ४ | २६३ | ० | १०० | ० |
| २००१ | गोरखा | गोरखा | फिनाम | ४ | ४ | २६४ | ० | १०० | ० |
| २००२ | गोरखा | गोरखा | फिनाम | ४ | ४ | २६५ | १०० | ० | ० |
| २००३ | गोरखा | गोरखा | फिनाम | ४ | ४ | २६६ | १०० | ० | ० |
| २००४ | गोरखा | गोरखा | फिनाम | ४ | ४ | २६७ | १०० | ० | ० |
| २००५ | गोरखा | गोरखा | फिनाम | ४ | ४ | २६८ | ० | १०० | ० |
| २००६ | गोरखा | गोरखा | फिनाम | ४ | ४ | २६९ | ० | १०० | ० |
| २००७ | गोरखा | गोरखा | फिनाम | ४ | ४ | २७० | ० | १०० | ० |
| २००८ | गोरखा | गोरखा | फिनाम | ४ | ४ | २७१ | १०० | ० | ० |
| २००९ | गोरखा | गोरखा | फिनाम | ४ | ४ | २७२ | १०० | ० | ० |
| २०१० | गोरखा | गोरखा | फिनाम | ४ | ४ | २७३ | १०० | ० | ० |
| २०११ | गोरखा | गोरखा | फिनाम | ४ | ४ | २७४ | १०० | ० | ० |
| २०१२ | गोरखा | गोरखा | फिनाम | ४ | ४ | २७५ | १०० | ० | ० |
| २०१३ | गोरखा | गोरखा | फिनाम | ४ | ४ | २७६ | १०० | ० | ० |
| २०१४ | गोरखा | गोरखा | फिनाम | ४ | ४ | २७७ | १०० | ० | ० |
| २०१५ | गोरखा | गोरखा | फिनाम | ४ | ४ | २७९ | १०० | ० | ० |
| २०१६ | गोरखा | गोरखा | फिनाम | ४ | ४ | २८१ | १०० | ० | ० |



कृष्ण बहादुर राना मगर
नगर प्रमुख

गोरखा नगरपालिकाको भू-उपयोग क्षेत्र वर्गीकरण सम्बन्धी मापदण्ड तथा विवरणहरू- २०८२

| गोरखा नगरपालिकाको साविक फिनाम गा.वि.स. हाल वडा नं. ४ को कितागत विवरणहरू | | | | | | | | | |
|---|--------|------------|---------------|-------------|-------------|----------|--------------|----------------|-------------------|
| सि नं. | जिल्ला | स्थानीय तह | साविक गा वि स | हालको वार्ड | साविक वार्ड | किता नं. | कृषि क्षेत्र | बसोबास क्षेत्र | व्यवसायिक क्षेत्र |
| २०१७ | गोरखा | गोरखा | फिनाम | ४ | ४ | २८२ | १०० | ० | ० |
| २०१८ | गोरखा | गोरखा | फिनाम | ४ | ४ | २८३ | १०० | ० | ० |
| २०१९ | गोरखा | गोरखा | फिनाम | ४ | ४ | २८४ | १०० | ० | ० |
| २०२० | गोरखा | गोरखा | फिनाम | ४ | ४ | २८५ | १०० | ० | ० |
| २०२१ | गोरखा | गोरखा | फिनाम | ४ | ४ | २८६ | १०० | ० | ० |
| २०२२ | गोरखा | गोरखा | फिनाम | ४ | ४ | २८८ | १०० | ० | ० |
| २०२३ | गोरखा | गोरखा | फिनाम | ४ | ४ | २८९ | १०० | ० | ० |
| २०२४ | गोरखा | गोरखा | फिनाम | ४ | ४ | २९० | १०० | ० | ० |
| २०२५ | गोरखा | गोरखा | फिनाम | ४ | ४ | २९१ | १०० | ० | ० |
| २०२६ | गोरखा | गोरखा | फिनाम | ४ | ४ | २९३ | १०० | ० | ० |
| २०२७ | गोरखा | गोरखा | फिनाम | ४ | ४ | २९४ | १०० | ० | ० |
| २०२८ | गोरखा | गोरखा | फिनाम | ४ | ४ | २९५ | १०० | ० | ० |
| २०२९ | गोरखा | गोरखा | फिनाम | ४ | ४ | २९७ | १०० | ० | ० |
| २०३० | गोरखा | गोरखा | फिनाम | ४ | ४ | २९८ | १०० | ० | ० |
| २०३१ | गोरखा | गोरखा | फिनाम | ४ | ४ | २९९ | १०० | ० | ० |
| २०३२ | गोरखा | गोरखा | फिनाम | ४ | ४ | ३०१ | १०० | ० | ० |
| २०३३ | गोरखा | गोरखा | फिनाम | ४ | ४ | ३०२ | १०० | ० | ० |
| २०३४ | गोरखा | गोरखा | फिनाम | ४ | ४ | ३०४ | १०० | ० | ० |
| २०३५ | गोरखा | गोरखा | फिनाम | ४ | ४ | ३०५ | १०० | ० | ० |
| २०३६ | गोरखा | गोरखा | फिनाम | ४ | ४ | ३०६ | १०० | ० | ० |
| २०३७ | गोरखा | गोरखा | फिनाम | ४ | ४ | ३०७ | १०० | ० | ० |
| २०३८ | गोरखा | गोरखा | फिनाम | ४ | ४ | ३०८ | १०० | ० | ० |
| २०३९ | गोरखा | गोरखा | फिनाम | ४ | ४ | ३१० | १०० | ० | ० |
| २०४० | गोरखा | गोरखा | फिनाम | ४ | ४ | ३११ | १०० | ० | ० |
| २०४१ | गोरखा | गोरखा | फिनाम | ४ | ४ | ३१३ | १०० | ० | ० |
| २०४२ | गोरखा | गोरखा | फिनाम | ४ | ४ | ३१४ | १०० | ० | ० |
| २०४३ | गोरखा | गोरखा | फिनाम | ४ | ४ | ३१६ | १०० | ० | ० |
| २०४४ | गोरखा | गोरखा | फिनाम | ४ | ४ | ३१७ | १०० | ० | ० |
| २०४५ | गोरखा | गोरखा | फिनाम | ४ | ४ | ३१८ | १०० | ० | ० |
| २०४६ | गोरखा | गोरखा | फिनाम | ४ | ४ | ३१९ | १०० | ० | ० |
| २०४७ | गोरखा | गोरखा | फिनाम | ४ | ४ | ३२० | १०० | ० | ० |
| २०४८ | गोरखा | गोरखा | फिनाम | ४ | ४ | ३२२ | १०० | ० | ० |
| २०४९ | गोरखा | गोरखा | फिनाम | ४ | ४ | ३२३ | १०० | ० | ० |
| २०५० | गोरखा | गोरखा | फिनाम | ४ | ४ | ३२४ | १०० | ० | ० |
| २०५१ | गोरखा | गोरखा | फिनाम | ४ | ४ | ३२५ | १०० | ० | ० |
| २०५२ | गोरखा | गोरखा | फिनाम | ४ | ४ | ३२७ | १०० | ० | ० |



कृष्ण बहादुर राना मगर
नगर प्रमुख

गोरखा नगरपालिकाको भू-उपयोग क्षेत्र वर्गीकरण सम्बन्धी मापदण्ड तथा विवरणहरू- २०८२

| गोरखा नगरपालिकाको साविक फिनाम गा.वि.स. हाल वडा नं. ४ को कितागत विवरणहरू | | | | | | | | | |
|---|--------|------------|---------------|-------------|-------------|----------|--------------|----------------|-------------------|
| सि नं. | जिल्ला | स्थानीय तह | साविक गा वि स | हालको वार्ड | साविक वार्ड | किता नं. | कृषि क्षेत्र | बसोबास क्षेत्र | व्यवसायिक क्षेत्र |
| २०५३ | गोरखा | गोरखा | फिनाम | ४ | ४ | ३२९ | १०० | ० | ० |
| २०५४ | गोरखा | गोरखा | फिनाम | ४ | ४ | ३३० | १०० | ० | ० |
| २०५५ | गोरखा | गोरखा | फिनाम | ४ | ४ | ३३१ | १०० | ० | ० |
| २०५६ | गोरखा | गोरखा | फिनाम | ४ | ४ | ३३२ | १०० | ० | ० |
| २०५७ | गोरखा | गोरखा | फिनाम | ४ | ४ | ३३३ | १०० | ० | ० |
| २०५८ | गोरखा | गोरखा | फिनाम | ४ | ४ | ३३६ | १०० | ० | ० |
| २०५९ | गोरखा | गोरखा | फिनाम | ४ | ४ | ३३८ | १०० | ० | ० |
| २०६० | गोरखा | गोरखा | फिनाम | ४ | ४ | ३३९ | १०० | ० | ० |
| २०६१ | गोरखा | गोरखा | फिनाम | ४ | ४ | ३४० | १०० | ० | ० |
| २०६२ | गोरखा | गोरखा | फिनाम | ४ | ४ | ३४१ | १०० | ० | ० |
| २०६३ | गोरखा | गोरखा | फिनाम | ४ | ४ | ३४२ | १०० | ० | ० |
| २०६४ | गोरखा | गोरखा | फिनाम | ४ | ४ | ३४३ | ८६ | १४ | ० |
| २०६५ | गोरखा | गोरखा | फिनाम | ४ | ४ | ३४४ | १०० | ० | ० |
| २०६६ | गोरखा | गोरखा | फिनाम | ४ | ४ | ३४५ | १०० | ० | ० |
| २०६७ | गोरखा | गोरखा | फिनाम | ४ | ४ | ३४६ | १०० | ० | ० |
| २०६८ | गोरखा | गोरखा | फिनाम | ४ | ४ | ३४७ | १०० | ० | ० |
| २०६९ | गोरखा | गोरखा | फिनाम | ४ | ४ | ३४८ | १०० | ० | ० |
| २०७० | गोरखा | गोरखा | फिनाम | ४ | ४ | ३४९ | १०० | ० | ० |
| २०७१ | गोरखा | गोरखा | फिनाम | ४ | ४ | ३५० | १०० | ० | ० |
| २०७२ | गोरखा | गोरखा | फिनाम | ४ | ४ | ३५१ | १०० | ० | ० |
| २०७३ | गोरखा | गोरखा | फिनाम | ४ | ४ | ३५२ | १०० | ० | ० |
| २०७४ | गोरखा | गोरखा | फिनाम | ४ | ४ | ३५३ | १०० | ० | ० |
| २०७५ | गोरखा | गोरखा | फिनाम | ४ | ४ | ३५४ | १०० | ० | ० |
| २०७६ | गोरखा | गोरखा | फिनाम | ४ | ४ | ३५५ | १०० | ० | ० |
| २०७७ | गोरखा | गोरखा | फिनाम | ४ | ४ | ३५६ | ९५ | ५ | ० |
| २०७८ | गोरखा | गोरखा | फिनाम | ४ | ४ | ३५७ | १०० | ० | ० |
| २०७९ | गोरखा | गोरखा | फिनाम | ४ | ४ | ३५८ | ९४ | ६ | ० |
| २०८० | गोरखा | गोरखा | फिनाम | ४ | ४ | ३५९ | १०० | ० | ० |
| २०८१ | गोरखा | गोरखा | फिनाम | ४ | ४ | ३६० | १०० | ० | ० |
| २०८२ | गोरखा | गोरखा | फिनाम | ४ | ४ | ३६२ | १०० | ० | ० |
| २०८३ | गोरखा | गोरखा | फिनाम | ४ | ४ | ३६३ | १०० | ० | ० |
| २०८४ | गोरखा | गोरखा | फिनाम | ४ | ४ | ३६४ | ० | १०० | ० |
| २०८५ | गोरखा | गोरखा | फिनाम | ४ | ४ | ३६५ | ० | १०० | ० |
| २०८६ | गोरखा | गोरखा | फिनाम | ४ | ४ | ३६६ | १०० | ० | ० |
| २०८७ | गोरखा | गोरखा | फिनाम | ४ | ४ | ३६७ | १०० | ० | ० |
| २०८८ | गोरखा | गोरखा | फिनाम | ४ | ४ | ३६८ | १०० | ० | ० |



कृष्ण बहादुर राना मगर
नगर प्रमुख

गोरखा नगरपालिकाको भू-उपयोग क्षेत्र वर्गीकरण सम्बन्धी मापदण्ड तथा विवरणहरू- २०८२

| गोरखा नगरपालिकाको साविक फिनाम गा.वि.स. हाल वडा नं. ४ को कितागत विवरणहरू | | | | | | | | | |
|---|--------|------------|---------------|-------------|-------------|----------|--------------|----------------|-------------------|
| सि नं. | जिल्ला | स्थानीय तह | साविक गा वि स | हालको वार्ड | साविक वार्ड | किता नं. | कृषि क्षेत्र | बसोबास क्षेत्र | व्यवसायिक क्षेत्र |
| २०८९ | गोरखा | गोरखा | फिनाम | ४ | ४ | ३६९ | १०० | ० | ० |
| २०९० | गोरखा | गोरखा | फिनाम | ४ | ४ | ३७० | १०० | ० | ० |
| २०९१ | गोरखा | गोरखा | फिनाम | ४ | ४ | ३७१ | १०० | ० | ० |
| २०९२ | गोरखा | गोरखा | फिनाम | ४ | ४ | ३७२ | १०० | ० | ० |
| २०९३ | गोरखा | गोरखा | फिनाम | ४ | ४ | ३७३ | १०० | ० | ० |
| २०९४ | गोरखा | गोरखा | फिनाम | ४ | ४ | ३७५ | ० | १०० | ० |
| २०९५ | गोरखा | गोरखा | फिनाम | ४ | ४ | ३७६ | ० | १०० | ० |
| २०९६ | गोरखा | गोरखा | फिनाम | ४ | ४ | ३७७ | १०० | ० | ० |
| २०९७ | गोरखा | गोरखा | फिनाम | ४ | ४ | ३७८ | ९७ | ३ | ० |
| २०९८ | गोरखा | गोरखा | फिनाम | ४ | ४ | ३७९ | ० | १०० | ० |
| २०९९ | गोरखा | गोरखा | फिनाम | ४ | ४ | ३८० | ० | १०० | ० |
| २१०० | गोरखा | गोरखा | फिनाम | ४ | ४ | ३८१ | ० | १०० | ० |
| २१०१ | गोरखा | गोरखा | फिनाम | ४ | ४ | ३८२ | ० | १०० | ० |
| २१०२ | गोरखा | गोरखा | फिनाम | ४ | ४ | ३८३ | ० | १०० | ० |
| २१०३ | गोरखा | गोरखा | फिनाम | ४ | ४ | ३८४ | ० | १०० | ० |
| २१०४ | गोरखा | गोरखा | फिनाम | ४ | ४ | ३८५ | ० | १०० | ० |
| २१०५ | गोरखा | गोरखा | फिनाम | ४ | ४ | ३८८ | ० | १०० | ० |
| २१०६ | गोरखा | गोरखा | फिनाम | ४ | ४ | ३९० | ० | १०० | ० |
| २१०७ | गोरखा | गोरखा | फिनाम | ४ | ४ | ३९१ | ० | १०० | ० |
| २१०८ | गोरखा | गोरखा | फिनाम | ४ | ४ | ३९२ | १०० | ० | ० |
| २१०९ | गोरखा | गोरखा | फिनाम | ४ | ४ | ३९३ | १०० | ० | ० |
| २११० | गोरखा | गोरखा | फिनाम | ४ | ४ | ३९४ | १०० | ० | ० |
| २१११ | गोरखा | गोरखा | फिनाम | ४ | ४ | ३९७ | १०० | ० | ० |
| २११२ | गोरखा | गोरखा | फिनाम | ४ | ४ | ३९८ | १०० | ० | ० |
| २११३ | गोरखा | गोरखा | फिनाम | ४ | ४ | ४०० | १०० | ० | ० |
| २११४ | गोरखा | गोरखा | फिनाम | ४ | ४ | ४०१ | ८७ | १३ | ० |
| २११५ | गोरखा | गोरखा | फिनाम | ४ | ४ | ४०३ | ० | १०० | ० |
| २११६ | गोरखा | गोरखा | फिनाम | ४ | ४ | ४०५ | १०० | ० | ० |
| २११७ | गोरखा | गोरखा | फिनाम | ४ | ४ | ४०६ | ० | १०० | ० |
| २११८ | गोरखा | गोरखा | फिनाम | ४ | ४ | ४०७ | १०० | ० | ० |
| २११९ | गोरखा | गोरखा | फिनाम | ४ | ४ | ४०८ | ० | १०० | ० |
| २१२० | गोरखा | गोरखा | फिनाम | ४ | ४ | ४०९ | ० | १०० | ० |
| २१२१ | गोरखा | गोरखा | फिनाम | ४ | ४ | ४१० | ० | १०० | ० |
| २१२२ | गोरखा | गोरखा | फिनाम | ४ | ४ | ४११ | ० | १०० | ० |
| २१२३ | गोरखा | गोरखा | फिनाम | ४ | ४ | ४१३ | १०० | ० | ० |
| २१२४ | गोरखा | गोरखा | फिनाम | ४ | ४ | ४१५ | १०० | ० | ० |



कृष्ण बहादुर राना मगर
नगर प्रमुख

गोरखा नगरपालिकाको भू-उपयोग क्षेत्र वर्गीकरण सम्बन्धी मापदण्ड तथा विवरणहरू- २०८२

| गोरखा नगरपालिकाको साविक फिनाम गा.वि.स. हाल वडा नं. ४ को कितागत विवरणहरू | | | | | | | | | |
|---|--------|------------|---------------|-------------|-------------|----------|--------------|----------------|-------------------|
| सि नं. | जिल्ला | स्थानीय तह | साविक गा वि स | हालको वार्ड | साविक वार्ड | किता नं. | कृषि क्षेत्र | बसोबास क्षेत्र | व्यवसायिक क्षेत्र |
| २१२५ | गोरखा | गोरखा | फिनाम | ४ | ४ | ४१६ | १०० | ० | ० |
| २१२६ | गोरखा | गोरखा | फिनाम | ४ | ४ | ४१८ | १०० | ० | ० |
| २१२७ | गोरखा | गोरखा | फिनाम | ४ | ४ | ४२० | १०० | ० | ० |
| २१२८ | गोरखा | गोरखा | फिनाम | ४ | ४ | ४२१ | १०० | ० | ० |
| २१२९ | गोरखा | गोरखा | फिनाम | ४ | ४ | ४२२ | १०० | ० | ० |
| २१३० | गोरखा | गोरखा | फिनाम | ४ | ४ | ४२३ | १०० | ० | ० |
| २१३१ | गोरखा | गोरखा | फिनाम | ४ | ४ | ४२४ | १०० | ० | ० |
| २१३२ | गोरखा | गोरखा | फिनाम | ४ | ४ | ४२५ | १०० | ० | ० |
| २१३३ | गोरखा | गोरखा | फिनाम | ४ | ४ | ४२६ | ० | १०० | ० |
| २१३४ | गोरखा | गोरखा | फिनाम | ४ | ४ | ४२९ | १०० | ० | ० |
| २१३५ | गोरखा | गोरखा | फिनाम | ४ | ४ | ४३२ | १०० | ० | ० |
| २१३६ | गोरखा | गोरखा | फिनाम | ४ | ४ | ४३४ | १०० | ० | ० |
| २१३७ | गोरखा | गोरखा | फिनाम | ४ | ४ | ४३५ | १०० | ० | ० |
| २१३८ | गोरखा | गोरखा | फिनाम | ४ | ४ | ४३६ | १०० | ० | ० |
| २१३९ | गोरखा | गोरखा | फिनाम | ४ | ४ | ४३८ | ९६ | ४ | ० |
| २१४० | गोरखा | गोरखा | फिनाम | ४ | ४ | ४३९ | १०० | ० | ० |
| २१४१ | गोरखा | गोरखा | फिनाम | ४ | ४ | ४४० | १०० | ० | ० |
| २१४२ | गोरखा | गोरखा | फिनाम | ४ | ४ | ४४१ | १०० | ० | ० |
| २१४३ | गोरखा | गोरखा | फिनाम | ४ | ४ | ४४२ | ० | १०० | ० |
| २१४४ | गोरखा | गोरखा | फिनाम | ४ | ४ | ४४३ | ० | १०० | ० |
| २१४५ | गोरखा | गोरखा | फिनाम | ४ | ४ | ४४५ | १०० | ० | ० |
| २१४६ | गोरखा | गोरखा | फिनाम | ४ | ४ | ४४६ | १०० | ० | ० |
| २१४७ | गोरखा | गोरखा | फिनाम | ४ | ४ | ४४७ | ० | १०० | ० |
| २१४८ | गोरखा | गोरखा | फिनाम | ४ | ४ | ४४८ | ० | १०० | ० |
| २१४९ | गोरखा | गोरखा | फिनाम | ४ | ४ | ४४९ | ० | १०० | ० |
| २१५० | गोरखा | गोरखा | फिनाम | ४ | ४ | ४५१ | ० | १०० | ० |
| २१५१ | गोरखा | गोरखा | फिनाम | ४ | ४ | ४५२ | १०० | ० | ० |
| २१५२ | गोरखा | गोरखा | फिनाम | ४ | ४ | ४५३ | १०० | ० | ० |
| २१५३ | गोरखा | गोरखा | फिनाम | ४ | ४ | ४५५ | ० | १०० | ० |
| २१५४ | गोरखा | गोरखा | फिनाम | ४ | ४ | ४५६ | ० | १०० | ० |
| २१५५ | गोरखा | गोरखा | फिनाम | ४ | ४ | ४५८ | ० | १०० | ० |
| २१५६ | गोरखा | गोरखा | फिनाम | ४ | ४ | ४५९ | ० | १०० | ० |
| २१५७ | गोरखा | गोरखा | फिनाम | ४ | ४ | ४६० | ० | १०० | ० |
| २१५८ | गोरखा | गोरखा | फिनाम | ४ | ४ | ४६१ | ० | १०० | ० |
| २१५९ | गोरखा | गोरखा | फिनाम | ४ | ४ | ४६२ | १०० | ० | ० |
| २१६० | गोरखा | गोरखा | फिनाम | ४ | ४ | ४६३ | ० | १०० | ० |



कृष्ण बहादुर राना मगर
नगर प्रमुख

गोरखा नगरपालिकाको भू-उपयोग क्षेत्र वर्गीकरण सम्बन्धी मापदण्ड तथा विवरणहरू- २०८२

| गोरखा नगरपालिकाको साविक फिनाम गा.वि.स. हाल वडा नं. ४ को कित्तागत विवरणहरू | | | | | | | | | |
|---|--------|------------|---------------|-------------|-------------|------------|--------------|----------------|-------------------|
| सि नं. | जिल्ला | स्थानीय तह | साविक गा वि स | हालको वार्ड | साविक वार्ड | कित्ता नं. | कृषि क्षेत्र | बसोबास क्षेत्र | व्यवसायिक क्षेत्र |
| २१६१ | गोरखा | गोरखा | फिनाम | ४ | ४ | ४६४ | १०० | ० | ० |
| २१६२ | गोरखा | गोरखा | फिनाम | ४ | ४ | ४६६ | ० | १०० | ० |
| २१६३ | गोरखा | गोरखा | फिनाम | ४ | ४ | ४६७ | ० | १०० | ० |
| २१६४ | गोरखा | गोरखा | फिनाम | ४ | ४ | ४६८ | १०० | ० | ० |
| २१६५ | गोरखा | गोरखा | फिनाम | ४ | ४ | ४६९ | १०० | ० | ० |
| २१६६ | गोरखा | गोरखा | फिनाम | ४ | ४ | ४७१ | ० | १०० | ० |
| २१६७ | गोरखा | गोरखा | फिनाम | ४ | ४ | ४७२ | ० | १०० | ० |
| २१६८ | गोरखा | गोरखा | फिनाम | ४ | ४ | ४७३ | १०० | ० | ० |
| २१६९ | गोरखा | गोरखा | फिनाम | ४ | ४ | ४७४ | १०० | ० | ० |
| २१७० | गोरखा | गोरखा | फिनाम | ४ | ४ | ४७५ | ० | १०० | ० |
| २१७१ | गोरखा | गोरखा | फिनाम | ४ | ४ | ४७६ | ० | १०० | ० |
| २१७२ | गोरखा | गोरखा | फिनाम | ४ | ४ | ४७७ | १०० | ० | ० |
| २१७३ | गोरखा | गोरखा | फिनाम | ४ | ४ | ४७८ | ० | १०० | ० |
| २१७४ | गोरखा | गोरखा | फिनाम | ४ | ४ | ४७९ | ० | १०० | ० |
| २१७५ | गोरखा | गोरखा | फिनाम | ४ | ४ | ४८० | ० | १०० | ० |
| २१७६ | गोरखा | गोरखा | फिनाम | ४ | ४ | ४८१ | ० | १०० | ० |
| २१७७ | गोरखा | गोरखा | फिनाम | ४ | ४ | ४८३ | ० | १०० | ० |
| २१७८ | गोरखा | गोरखा | फिनाम | ४ | ४ | ४८४ | १०० | ० | ० |
| २१७९ | गोरखा | गोरखा | फिनाम | ४ | ४ | ४८५ | १०० | ० | ० |
| २१८० | गोरखा | गोरखा | फिनाम | ४ | ४ | ४८६ | ० | १०० | ० |
| २१८१ | गोरखा | गोरखा | फिनाम | ४ | ४ | ४८७ | ० | १०० | ० |
| २१८२ | गोरखा | गोरखा | फिनाम | ४ | ४ | ४८८ | ० | १०० | ० |
| २१८३ | गोरखा | गोरखा | फिनाम | ४ | ४ | ४९० | १०० | ० | ० |
| २१८४ | गोरखा | गोरखा | फिनाम | ४ | ४ | ४९१ | ० | १०० | ० |
| २१८५ | गोरखा | गोरखा | फिनाम | ४ | ४ | ४९२ | १०० | ० | ० |
| २१८६ | गोरखा | गोरखा | फिनाम | ४ | ४ | ४९३ | ० | १०० | ० |
| २१८७ | गोरखा | गोरखा | फिनाम | ४ | ४ | ४९४ | ० | १०० | ० |
| २१८८ | गोरखा | गोरखा | फिनाम | ४ | ४ | ४९५ | ० | १०० | ० |
| २१८९ | गोरखा | गोरखा | फिनाम | ४ | ४ | ४९६ | ८२ | १८ | ० |
| २१९० | गोरखा | गोरखा | फिनाम | ४ | ४ | ५०० | १०० | ० | ० |
| २१९१ | गोरखा | गोरखा | फिनाम | ४ | ४ | ५०१ | १०० | ० | ० |
| २१९२ | गोरखा | गोरखा | फिनाम | ४ | ४ | ५०२ | १०० | ० | ० |
| २१९३ | गोरखा | गोरखा | फिनाम | ४ | ४ | ५०३ | १०० | ० | ० |
| २१९४ | गोरखा | गोरखा | फिनाम | ४ | ४ | ५०४ | १०० | ० | ० |
| २१९५ | गोरखा | गोरखा | फिनाम | ४ | ४ | ५०६ | १०० | ० | ० |
| २१९६ | गोरखा | गोरखा | फिनाम | ४ | ४ | ५०८ | १०० | ० | ० |



कृष्ण बहादुर राना मगर
नगर प्रमुख

गोरखा नगरपालिकाको भू-उपयोग क्षेत्र वर्गीकरण सम्बन्धी मापदण्ड तथा विवरणहरू- २०८२

| गोरखा नगरपालिकाको साविक फिनाम गा.वि.स. हाल वडा नं. ४ को कितागत विवरणहरू | | | | | | | | | |
|---|--------|------------|---------------|-------------|-------------|----------|--------------|----------------|-------------------|
| सि नं. | जिल्ला | स्थानीय तह | साविक गा वि स | हालको वार्ड | साविक वार्ड | किता नं. | कृषि क्षेत्र | बसोबास क्षेत्र | व्यवसायिक क्षेत्र |
| २१९७ | गोरखा | गोरखा | फिनाम | ४ | ४ | ५०९ | १०० | ० | ० |
| २१९८ | गोरखा | गोरखा | फिनाम | ४ | ४ | ५१० | १०० | ० | ० |
| २१९९ | गोरखा | गोरखा | फिनाम | ४ | ४ | ५११ | १०० | ० | ० |
| २२०० | गोरखा | गोरखा | फिनाम | ४ | ४ | ५१२ | १०० | ० | ० |
| २२०१ | गोरखा | गोरखा | फिनाम | ४ | ४ | ५१४ | १०० | ० | ० |
| २२०२ | गोरखा | गोरखा | फिनाम | ४ | ४ | ५१५ | १०० | ० | ० |
| २२०३ | गोरखा | गोरखा | फिनाम | ४ | ४ | ५१६ | १०० | ० | ० |
| २२०४ | गोरखा | गोरखा | फिनाम | ४ | ४ | ५१७ | ० | १०० | ० |
| २२०५ | गोरखा | गोरखा | फिनाम | ४ | ४ | ५१८ | १०० | ० | ० |
| २२०६ | गोरखा | गोरखा | फिनाम | ४ | ४ | ५१९ | १०० | ० | ० |
| २२०७ | गोरखा | गोरखा | फिनाम | ४ | ४ | ५२० | १०० | ० | ० |
| २२०८ | गोरखा | गोरखा | फिनाम | ४ | ४ | ५२१ | १०० | ० | ० |
| २२०९ | गोरखा | गोरखा | फिनाम | ४ | ४ | ५२३ | १०० | ० | ० |
| २२१० | गोरखा | गोरखा | फिनाम | ४ | ४ | ५२७ | १०० | ० | ० |
| २२११ | गोरखा | गोरखा | फिनाम | ४ | ४ | ५२८ | ० | १०० | ० |
| २२१२ | गोरखा | गोरखा | फिनाम | ४ | ४ | ५२९ | १०० | ० | ० |
| २२१३ | गोरखा | गोरखा | फिनाम | ४ | ४ | ५३० | १०० | ० | ० |
| २२१४ | गोरखा | गोरखा | फिनाम | ४ | ४ | ५३१ | १०० | ० | ० |
| २२१५ | गोरखा | गोरखा | फिनाम | ४ | ४ | ५३२ | १०० | ० | ० |
| २२१६ | गोरखा | गोरखा | फिनाम | ४ | ४ | ५३३ | १०० | ० | ० |
| २२१७ | गोरखा | गोरखा | फिनाम | ४ | ४ | ५३४ | १०० | ० | ० |
| २२१८ | गोरखा | गोरखा | फिनाम | ४ | ४ | ५३५ | १०० | ० | ० |
| २२१९ | गोरखा | गोरखा | फिनाम | ४ | ४ | ५३६ | ० | १०० | ० |
| २२२० | गोरखा | गोरखा | फिनाम | ४ | ४ | ५३७ | ० | १०० | ० |
| २२२१ | गोरखा | गोरखा | फिनाम | ४ | ४ | ५३८ | ० | १०० | ० |
| २२२२ | गोरखा | गोरखा | फिनाम | ४ | ४ | ५३९ | १०० | ० | ० |
| २२२३ | गोरखा | गोरखा | फिनाम | ४ | ४ | ५४१ | १०० | ० | ० |
| २२२४ | गोरखा | गोरखा | फिनाम | ४ | ४ | ५४२ | १०० | ० | ० |
| २२२५ | गोरखा | गोरखा | फिनाम | ४ | ४ | ५४५ | १०० | ० | ० |
| २२२६ | गोरखा | गोरखा | फिनाम | ४ | ४ | ५४६ | १०० | ० | ० |
| २२२७ | गोरखा | गोरखा | फिनाम | ४ | ४ | ५४७ | १०० | ० | ० |
| २२२८ | गोरखा | गोरखा | फिनाम | ४ | ४ | ५४८ | १०० | ० | ० |
| २२२९ | गोरखा | गोरखा | फिनाम | ४ | ४ | ५४९ | १०० | ० | ० |
| २२३० | गोरखा | गोरखा | फिनाम | ४ | ४ | ५५० | १०० | ० | ० |
| २२३१ | गोरखा | गोरखा | फिनाम | ४ | ४ | ५५१ | १०० | ० | ० |
| २२३२ | गोरखा | गोरखा | फिनाम | ४ | ४ | ५५३ | ९० | १० | ० |



कृष्ण बहादुर राना मगर
नगर प्रमुख

गोरखा नगरपालिकाको भू-उपयोग क्षेत्र वर्गीकरण सम्बन्धी मापदण्ड तथा विवरणहरू- २०८२

| गोरखा नगरपालिकाको साविक फिनाम गा.वि.स. हाल वडा नं. ४ को कितागत विवरणहरू | | | | | | | | | |
|---|--------|------------|---------------|-------------|-------------|----------|--------------|----------------|-------------------|
| सि नं. | जिल्ला | स्थानीय तह | साविक गा वि स | हालको वार्ड | साविक वार्ड | किता नं. | कृषि क्षेत्र | बसोबास क्षेत्र | व्यवसायिक क्षेत्र |
| २२३३ | गोरखा | गोरखा | फिनाम | ४ | ४ | ५५४ | १०० | ० | ० |
| २२३४ | गोरखा | गोरखा | फिनाम | ४ | ४ | ५५५ | १०० | ० | ० |
| २२३५ | गोरखा | गोरखा | फिनाम | ४ | ४ | ५५६ | १०० | ० | ० |
| २२३६ | गोरखा | गोरखा | फिनाम | ४ | ४ | ५५७ | १०० | ० | ० |
| २२३७ | गोरखा | गोरखा | फिनाम | ४ | ४ | ५५८ | १०० | ० | ० |
| २२३८ | गोरखा | गोरखा | फिनाम | ४ | ४ | ५५९ | १०० | ० | ० |
| २२३९ | गोरखा | गोरखा | फिनाम | ४ | ४ | ५६० | ९३ | ७ | ० |
| २२४० | गोरखा | गोरखा | फिनाम | ४ | ४ | ५६१ | १०० | ० | ० |
| २२४१ | गोरखा | गोरखा | फिनाम | ४ | ४ | ५६२ | १०० | ० | ० |
| २२४२ | गोरखा | गोरखा | फिनाम | ४ | ४ | ५६३ | १०० | ० | ० |
| २२४३ | गोरखा | गोरखा | फिनाम | ४ | ४ | ५६४ | १०० | ० | ० |
| २२४४ | गोरखा | गोरखा | फिनाम | ४ | ४ | ५६५ | ० | १०० | ० |
| २२४५ | गोरखा | गोरखा | फिनाम | ४ | ४ | ५६७ | १०० | ० | ० |
| २२४६ | गोरखा | गोरखा | फिनाम | ४ | ४ | ५६८ | १०० | ० | ० |
| २२४७ | गोरखा | गोरखा | फिनाम | ४ | ४ | ५६९ | १०० | ० | ० |
| २२४८ | गोरखा | गोरखा | फिनाम | ४ | ४ | ५७० | १०० | ० | ० |
| २२४९ | गोरखा | गोरखा | फिनाम | ४ | ४ | ५७१ | १०० | ० | ० |
| २२५० | गोरखा | गोरखा | फिनाम | ४ | ४ | ५७२ | १०० | ० | ० |
| २२५१ | गोरखा | गोरखा | फिनाम | ४ | ४ | ५७४ | ० | १०० | ० |
| २२५२ | गोरखा | गोरखा | फिनाम | ४ | ४ | ५७५ | ० | १०० | ० |
| २२५३ | गोरखा | गोरखा | फिनाम | ४ | ४ | ५७६ | १०० | ० | ० |
| २२५४ | गोरखा | गोरखा | फिनाम | ४ | ४ | ५७७ | १०० | ० | ० |
| २२५५ | गोरखा | गोरखा | फिनाम | ४ | ४ | ५७८ | १०० | ० | ० |
| २२५६ | गोरखा | गोरखा | फिनाम | ४ | ४ | ५७९ | १०० | ० | ० |
| २२५७ | गोरखा | गोरखा | फिनाम | ४ | ४ | ५८० | १०० | ० | ० |
| २२५८ | गोरखा | गोरखा | फिनाम | ४ | ४ | ५८१ | १०० | ० | ० |
| २२५९ | गोरखा | गोरखा | फिनाम | ४ | ४ | ५८२ | १०० | ० | ० |
| २२६० | गोरखा | गोरखा | फिनाम | ४ | ४ | ५८३ | १०० | ० | ० |
| २२६१ | गोरखा | गोरखा | फिनाम | ४ | ४ | ५८४ | १०० | ० | ० |
| २२६२ | गोरखा | गोरखा | फिनाम | ४ | ४ | ५८५ | १०० | ० | ० |
| २२६३ | गोरखा | गोरखा | फिनाम | ४ | ४ | ५८६ | १०० | ० | ० |
| २२६४ | गोरखा | गोरखा | फिनाम | ४ | ४ | ५८७ | १०० | ० | ० |
| २२६५ | गोरखा | गोरखा | फिनाम | ४ | ४ | ५८८ | १०० | ० | ० |
| २२६६ | गोरखा | गोरखा | फिनाम | ४ | ४ | ५८९ | १०० | ० | ० |
| २२६७ | गोरखा | गोरखा | फिनाम | ४ | ४ | ५९० | ० | १०० | ० |
| २२६८ | गोरखा | गोरखा | फिनाम | ४ | ४ | ५९१ | १०० | ० | ० |



कृष्ण बहादुर राना मगर
नगर प्रमुख

गोरखा नगरपालिकाको भू-उपयोग क्षेत्र वर्गीकरण सम्बन्धी मापदण्ड तथा विवरणहरू- २०८२

| गोरखा नगरपालिकाको साविक फिनाम गा.वि.स. हाल वडा नं. ४ को कितागत विवरणहरू | | | | | | | | | |
|---|--------|------------|---------------|-------------|-------------|----------|--------------|----------------|-------------------|
| सि नं. | जिल्ला | स्थानीय तह | साविक गा वि स | हालको वार्ड | साविक वार्ड | किता नं. | कृषि क्षेत्र | बसोबास क्षेत्र | व्यवसायिक क्षेत्र |
| २२६९ | गोरखा | गोरखा | फिनाम | ४ | ४ | ५९२ | १०० | ० | ० |
| २२७० | गोरखा | गोरखा | फिनाम | ४ | ४ | ५९३ | १०० | ० | ० |
| २२७१ | गोरखा | गोरखा | फिनाम | ४ | ४ | ५९४ | १०० | ० | ० |
| २२७२ | गोरखा | गोरखा | फिनाम | ४ | ४ | ५९५ | ० | १०० | ० |
| २२७३ | गोरखा | गोरखा | फिनाम | ४ | ४ | ५९६ | १०० | ० | ० |
| २२७४ | गोरखा | गोरखा | फिनाम | ४ | ४ | ५९७ | १०० | ० | ० |
| २२७५ | गोरखा | गोरखा | फिनाम | ४ | ४ | ५९८ | १०० | ० | ० |
| २२७६ | गोरखा | गोरखा | फिनाम | ४ | ४ | ५९९ | १०० | ० | ० |
| २२७७ | गोरखा | गोरखा | फिनाम | ४ | ४ | ६०० | १०० | ० | ० |
| २२७८ | गोरखा | गोरखा | फिनाम | ४ | ४ | ६०३ | १०० | ० | ० |
| २२७९ | गोरखा | गोरखा | फिनाम | ४ | ४ | ६०४ | १०० | ० | ० |
| २२८० | गोरखा | गोरखा | फिनाम | ४ | ४ | ६०७ | ० | १०० | ० |
| २२८१ | गोरखा | गोरखा | फिनाम | ४ | ४ | ६०८ | १०० | ० | ० |
| २२८२ | गोरखा | गोरखा | फिनाम | ४ | ४ | ६१० | १०० | ० | ० |
| २२८३ | गोरखा | गोरखा | फिनाम | ४ | ४ | ६११ | ९४ | ६ | ० |
| २२८४ | गोरखा | गोरखा | फिनाम | ४ | ४ | ६१३ | १०० | ० | ० |
| २२८५ | गोरखा | गोरखा | फिनाम | ४ | ४ | ६१५ | १०० | ० | ० |
| २२८६ | गोरखा | गोरखा | फिनाम | ४ | ४ | ६१७ | ० | १०० | ० |
| २२८७ | गोरखा | गोरखा | फिनाम | ४ | ४ | ६१८ | ० | १०० | ० |
| २२८८ | गोरखा | गोरखा | फिनाम | ४ | ४ | ६१९ | १०० | ० | ० |
| २२८९ | गोरखा | गोरखा | फिनाम | ४ | ४ | ६२० | १०० | ० | ० |
| २२९० | गोरखा | गोरखा | फिनाम | ४ | ४ | ६२१ | १०० | ० | ० |
| २२९१ | गोरखा | गोरखा | फिनाम | ४ | ४ | ६२२ | १०० | ० | ० |
| २२९२ | गोरखा | गोरखा | फिनाम | ४ | ४ | ६२३ | ० | १०० | ० |
| २२९३ | गोरखा | गोरखा | फिनाम | ४ | ४ | ६२४ | १०० | ० | ० |
| २२९४ | गोरखा | गोरखा | फिनाम | ४ | ४ | ६२६ | ० | १०० | ० |
| २२९५ | गोरखा | गोरखा | फिनाम | ४ | ४ | ६२७ | ० | १०० | ० |
| २२९६ | गोरखा | गोरखा | फिनाम | ४ | ४ | ६२८ | १०० | ० | ० |
| २२९७ | गोरखा | गोरखा | फिनाम | ४ | ४ | ६२९ | १०० | ० | ० |
| २२९८ | गोरखा | गोरखा | फिनाम | ४ | ४ | ६३० | १०० | ० | ० |
| २२९९ | गोरखा | गोरखा | फिनाम | ४ | ४ | ६३१ | १०० | ० | ० |
| २३०० | गोरखा | गोरखा | फिनाम | ४ | ४ | ६३२ | १०० | ० | ० |
| २३०१ | गोरखा | गोरखा | फिनाम | ४ | ४ | ६३३ | १०० | ० | ० |
| २३०२ | गोरखा | गोरखा | फिनाम | ४ | ४ | ६३४ | १०० | ० | ० |
| २३०३ | गोरखा | गोरखा | फिनाम | ४ | ४ | ६३५ | १०० | ० | ० |
| २३०४ | गोरखा | गोरखा | फिनाम | ४ | ४ | ६३६ | १०० | ० | ० |



कृष्ण बहादुर राना मगर
नगर प्रमुख

गोरखा नगरपालिकाको भू-उपयोग क्षेत्र वर्गीकरण सम्बन्धी मापदण्ड तथा विवरणहरू- २०८२

| गोरखा नगरपालिकाको साविक फिनाम गा.वि.स. हाल वडा नं. ४ को कित्तागत विवरणहरू | | | | | | | | | |
|---|--------|------------|---------------|-------------|-------------|------------|--------------|----------------|-------------------|
| सि नं. | जिल्ला | स्थानीय तह | साविक गा वि स | हालको वार्ड | साविक वार्ड | कित्ता नं. | कृषि क्षेत्र | बसोबास क्षेत्र | व्यवसायिक क्षेत्र |
| २३०५ | गोरखा | गोरखा | फिनाम | ४ | ४ | ६३७ | १०० | ० | ० |
| २३०६ | गोरखा | गोरखा | फिनाम | ४ | ४ | ६३८ | १०० | ० | ० |
| २३०७ | गोरखा | गोरखा | फिनाम | ४ | ४ | ६३९ | १०० | ० | ० |
| २३०८ | गोरखा | गोरखा | फिनाम | ४ | ४ | ६४० | १०० | ० | ० |
| २३०९ | गोरखा | गोरखा | फिनाम | ४ | ४ | ६४१ | १०० | ० | ० |
| २३१० | गोरखा | गोरखा | फिनाम | ४ | ४ | ६४२ | १०० | ० | ० |
| २३११ | गोरखा | गोरखा | फिनाम | ४ | ४ | ६४३ | १०० | ० | ० |
| २३१२ | गोरखा | गोरखा | फिनाम | ४ | ४ | ६४५ | १०० | ० | ० |
| २३१३ | गोरखा | गोरखा | फिनाम | ४ | ४ | ६४६ | ० | १०० | ० |
| २३१४ | गोरखा | गोरखा | फिनाम | ४ | ४ | ६४९ | १०० | ० | ० |
| २३१५ | गोरखा | गोरखा | फिनाम | ४ | ४ | ६५० | १०० | ० | ० |
| २३१६ | गोरखा | गोरखा | फिनाम | ४ | ४ | ६५१ | १०० | ० | ० |
| २३१७ | गोरखा | गोरखा | फिनाम | ४ | ४ | ६५२ | १०० | ० | ० |
| २३१८ | गोरखा | गोरखा | फिनाम | ४ | ४ | ६५४ | ० | १०० | ० |
| २३१९ | गोरखा | गोरखा | फिनाम | ४ | ४ | ६५५ | १०० | ० | ० |
| २३२० | गोरखा | गोरखा | फिनाम | ४ | ४ | ६५६ | १०० | ० | ० |
| २३२१ | गोरखा | गोरखा | फिनाम | ४ | ४ | ६५७ | ० | १०० | ० |
| २३२२ | गोरखा | गोरखा | फिनाम | ४ | ४ | ६५९ | ० | १०० | ० |
| २३२३ | गोरखा | गोरखा | फिनाम | ४ | ४ | ६६० | १०० | ० | ० |
| २३२४ | गोरखा | गोरखा | फिनाम | ४ | ४ | ६६१ | १०० | ० | ० |
| २३२५ | गोरखा | गोरखा | फिनाम | ४ | ४ | ६६२ | १०० | ० | ० |
| २३२६ | गोरखा | गोरखा | फिनाम | ४ | ४ | ६६३ | १०० | ० | ० |
| २३२७ | गोरखा | गोरखा | फिनाम | ४ | ४ | ६६४ | १०० | ० | ० |
| २३२८ | गोरखा | गोरखा | फिनाम | ४ | ४ | ६६५ | १०० | ० | ० |
| २३२९ | गोरखा | गोरखा | फिनाम | ४ | ४ | ६६६ | १०० | ० | ० |
| २३३० | गोरखा | गोरखा | फिनाम | ४ | ४ | ६६७ | १०० | ० | ० |
| २३३१ | गोरखा | गोरखा | फिनाम | ४ | ४ | ६६८ | १०० | ० | ० |
| २३३२ | गोरखा | गोरखा | फिनाम | ४ | ४ | ६७३ | १०० | ० | ० |
| २३३३ | गोरखा | गोरखा | फिनाम | ४ | ४ | ६७४ | १०० | ० | ० |
| २३३४ | गोरखा | गोरखा | फिनाम | ४ | ४ | ६७५ | ० | १०० | ० |
| २३३५ | गोरखा | गोरखा | फिनाम | ४ | ४ | ६७६ | १०० | ० | ० |
| २३३६ | गोरखा | गोरखा | फिनाम | ४ | ४ | ६७७ | १०० | ० | ० |
| २३३७ | गोरखा | गोरखा | फिनाम | ४ | ४ | ६७८ | १०० | ० | ० |
| २३३८ | गोरखा | गोरखा | फिनाम | ४ | ४ | ६७९ | १०० | ० | ० |
| २३३९ | गोरखा | गोरखा | फिनाम | ४ | ४ | ६८१ | १०० | ० | ० |
| २३४० | गोरखा | गोरखा | फिनाम | ४ | ४ | ६८२ | १०० | ० | ० |



कृष्ण बहादुर राना मगर
नगर प्रमुख

गोरखा नगरपालिकाको भू-उपयोग क्षेत्र वर्गीकरण सम्बन्धी मापदण्ड तथा विवरणहरू- २०८२

| गोरखा नगरपालिकाको साविक फिनाम गा.वि.स. हाल वडा नं. ४ को कितागत विवरणहरू | | | | | | | | | |
|---|--------|------------|---------------|-------------|-------------|----------|--------------|----------------|-------------------|
| सि नं. | जिल्ला | स्थानीय तह | साविक गा वि स | हालको वार्ड | साविक वार्ड | किता नं. | कृषि क्षेत्र | बसोबास क्षेत्र | व्यवसायिक क्षेत्र |
| २३४१ | गोरखा | गोरखा | फिनाम | ४ | ४ | ६८३ | १०० | ० | ० |
| २३४२ | गोरखा | गोरखा | फिनाम | ४ | ४ | ६८५ | १०० | ० | ० |
| २३४३ | गोरखा | गोरखा | फिनाम | ४ | ४ | ६८६ | १०० | ० | ० |
| २३४४ | गोरखा | गोरखा | फिनाम | ४ | ४ | ६८८ | १०० | ० | ० |
| २३४५ | गोरखा | गोरखा | फिनाम | ४ | ४ | ६८९ | १०० | ० | ० |
| २३४६ | गोरखा | गोरखा | फिनाम | ४ | ४ | ६९० | १०० | ० | ० |
| २३४७ | गोरखा | गोरखा | फिनाम | ४ | ४ | ६९१ | ० | १०० | ० |
| २३४८ | गोरखा | गोरखा | फिनाम | ४ | ४ | ६९२ | ० | १०० | ० |
| २३४९ | गोरखा | गोरखा | फिनाम | ४ | ४ | ६९३ | ० | १०० | ० |
| २३५० | गोरखा | गोरखा | फिनाम | ४ | ४ | ६९४ | १०० | ० | ० |
| २३५१ | गोरखा | गोरखा | फिनाम | ४ | ४ | ६९५ | १०० | ० | ० |
| २३५२ | गोरखा | गोरखा | फिनाम | ४ | ४ | ६९६ | १०० | ० | ० |
| २३५३ | गोरखा | गोरखा | फिनाम | ४ | ४ | ६९७ | १०० | ० | ० |
| २३५४ | गोरखा | गोरखा | फिनाम | ४ | ४ | ६९८ | ० | १०० | ० |
| २३५५ | गोरखा | गोरखा | फिनाम | ४ | ४ | ६९९ | ० | १०० | ० |
| २३५६ | गोरखा | गोरखा | फिनाम | ४ | ४ | ७०० | १०० | ० | ० |
| २३५७ | गोरखा | गोरखा | फिनाम | ४ | ४ | ७०३ | ० | १०० | ० |
| २३५८ | गोरखा | गोरखा | फिनाम | ४ | ४ | ७०४ | ० | १०० | ० |
| २३५९ | गोरखा | गोरखा | फिनाम | ४ | ४ | ७०५ | १०० | ० | ० |
| २३६० | गोरखा | गोरखा | फिनाम | ४ | ४ | ७०६ | १०० | ० | ० |
| २३६१ | गोरखा | गोरखा | फिनाम | ४ | ४ | ७०७ | १०० | ० | ० |
| २३६२ | गोरखा | गोरखा | फिनाम | ४ | ४ | ७१० | १०० | ० | ० |
| २३६३ | गोरखा | गोरखा | फिनाम | ४ | ४ | ७११ | १०० | ० | ० |
| २३६४ | गोरखा | गोरखा | फिनाम | ४ | ४ | ७१२ | १०० | ० | ० |
| २३६५ | गोरखा | गोरखा | फिनाम | ४ | ४ | ७१३ | १०० | ० | ० |
| २३६६ | गोरखा | गोरखा | फिनाम | ४ | ४ | ७१४ | १०० | ० | ० |
| २३६७ | गोरखा | गोरखा | फिनाम | ४ | ४ | ७१५ | १०० | ० | ० |
| २३६८ | गोरखा | गोरखा | फिनाम | ४ | ४ | ७१६ | १०० | ० | ० |
| २३६९ | गोरखा | गोरखा | फिनाम | ४ | ४ | ७१७ | १०० | ० | ० |
| २३७० | गोरखा | गोरखा | फिनाम | ४ | ४ | ७१८ | १०० | ० | ० |
| २३७१ | गोरखा | गोरखा | फिनाम | ४ | ४ | ७२० | ० | १०० | ० |
| २३७२ | गोरखा | गोरखा | फिनाम | ४ | ४ | ७२१ | ० | १०० | ० |
| २३७३ | गोरखा | गोरखा | फिनाम | ४ | ४ | ७२२ | १०० | ० | ० |
| २३७४ | गोरखा | गोरखा | फिनाम | ४ | ४ | ७२३ | १०० | ० | ० |
| २३७५ | गोरखा | गोरखा | फिनाम | ४ | ४ | ७२४ | १०० | ० | ० |
| २३७६ | गोरखा | गोरखा | फिनाम | ४ | ४ | ७२५ | १०० | ० | ० |



कृष्ण बहादुर राना मगर
नगर प्रमुख

गोरखा नगरपालिकाको भू-उपयोग क्षेत्र वर्गीकरण सम्बन्धी मापदण्ड तथा विवरणहरू- २०८२

| गोरखा नगरपालिकाको साविक फिनाम गा.वि.स. हाल वडा नं. ४ को कितागत विवरणहरू | | | | | | | | | |
|---|--------|------------|---------------|-------------|-------------|----------|--------------|----------------|-------------------|
| सि नं. | जिल्ला | स्थानीय तह | साविक गा वि स | हालको वार्ड | साविक वार्ड | किता नं. | कृषि क्षेत्र | बसोबास क्षेत्र | व्यवसायिक क्षेत्र |
| २३७७ | गोरखा | गोरखा | फिनाम | ४ | ४ | ७२६ | १०० | ० | ० |
| २३७८ | गोरखा | गोरखा | फिनाम | ४ | ४ | ७२७ | १०० | ० | ० |
| २३७९ | गोरखा | गोरखा | फिनाम | ४ | ४ | ७२८ | १०० | ० | ० |
| २३८० | गोरखा | गोरखा | फिनाम | ४ | ४ | ७२९ | १०० | ० | ० |
| २३८१ | गोरखा | गोरखा | फिनाम | ४ | ४ | ७३० | १०० | ० | ० |
| २३८२ | गोरखा | गोरखा | फिनाम | ४ | ४ | ७३१ | १०० | ० | ० |
| २३८३ | गोरखा | गोरखा | फिनाम | ४ | ४ | ७३३ | ९३ | ७ | ० |
| २३८४ | गोरखा | गोरखा | फिनाम | ४ | ४ | ७३४ | १०० | ० | ० |
| २३८५ | गोरखा | गोरखा | फिनाम | ४ | ४ | ७३५ | १०० | ० | ० |
| २३८६ | गोरखा | गोरखा | फिनाम | ४ | ४ | ७३६ | १०० | ० | ० |
| २३८७ | गोरखा | गोरखा | फिनाम | ४ | ४ | ७३७ | १०० | ० | ० |
| २३८८ | गोरखा | गोरखा | फिनाम | ४ | ४ | ७३८ | ० | १०० | ० |
| २३८९ | गोरखा | गोरखा | फिनाम | ४ | ४ | ७३९ | १०० | ० | ० |
| २३९० | गोरखा | गोरखा | फिनाम | ४ | ४ | ७४० | १०० | ० | ० |
| २३९१ | गोरखा | गोरखा | फिनाम | ४ | ४ | ७४३ | १०० | ० | ० |
| २३९२ | गोरखा | गोरखा | फिनाम | ४ | ४ | ७५३ | १०० | ० | ० |
| २३९३ | गोरखा | गोरखा | फिनाम | ४ | ४ | ७५४ | १०० | ० | ० |
| २३९४ | गोरखा | गोरखा | फिनाम | ४ | ४ | ७५५ | ० | १०० | ० |
| २३९५ | गोरखा | गोरखा | फिनाम | ४ | ४ | ७५६ | ० | १०० | ० |
| २३९६ | गोरखा | गोरखा | फिनाम | ४ | ४ | ७५७ | ० | १०० | ० |
| २३९७ | गोरखा | गोरखा | फिनाम | ४ | ४ | ७६१ | १०० | ० | ० |
| २३९८ | गोरखा | गोरखा | फिनाम | ४ | ४ | ७६२ | १०० | ० | ० |
| २३९९ | गोरखा | गोरखा | फिनाम | ४ | ४ | ७६३ | १०० | ० | ० |
| २४०० | गोरखा | गोरखा | फिनाम | ४ | ४ | ७६४ | १०० | ० | ० |
| २४०१ | गोरखा | गोरखा | फिनाम | ४ | ४ | ७६७ | १०० | ० | ० |
| २४०२ | गोरखा | गोरखा | फिनाम | ४ | ४ | ७६८ | १०० | ० | ० |
| २४०३ | गोरखा | गोरखा | फिनाम | ४ | ४ | ७६९ | १०० | ० | ० |
| २४०४ | गोरखा | गोरखा | फिनाम | ४ | ४ | ७७० | ० | १०० | ० |
| २४०५ | गोरखा | गोरखा | फिनाम | ४ | ४ | ७७१ | ० | १०० | ० |
| २४०६ | गोरखा | गोरखा | फिनाम | ४ | ४ | ७७२ | १०० | ० | ० |
| २४०७ | गोरखा | गोरखा | फिनाम | ४ | ४ | ७७३ | १०० | ० | ० |
| २४०८ | गोरखा | गोरखा | फिनाम | ४ | ४ | ७७४ | १०० | ० | ० |
| २४०९ | गोरखा | गोरखा | फिनाम | ४ | ४ | ७७५ | १०० | ० | ० |
| २४१० | गोरखा | गोरखा | फिनाम | ४ | ४ | ७७६ | १०० | ० | ० |
| २४११ | गोरखा | गोरखा | फिनाम | ४ | ४ | ७७७ | १०० | ० | ० |
| २४१२ | गोरखा | गोरखा | फिनाम | ४ | ४ | ७७८ | १०० | ० | ० |



कृष्ण बहादुर राना मगर
नगर प्रमुख

गोरखा नगरपालिकाको भू-उपयोग क्षेत्र वर्गीकरण सम्बन्धी मापदण्ड तथा विवरणहरू- २०८२

| गोरखा नगरपालिकाको साविक फिनाम गा.वि.स. हाल वडा नं. ४ को कितागत विवरणहरू | | | | | | | | | |
|---|--------|------------|---------------|-------------|-------------|----------|--------------|----------------|-------------------|
| सि नं. | जिल्ला | स्थानीय तह | साविक गा वि स | हालको वार्ड | साविक वार्ड | किता नं. | कृषि क्षेत्र | बसोबास क्षेत्र | व्यवसायिक क्षेत्र |
| २४१३ | गोरखा | गोरखा | फिनाम | ४ | ४ | ७७९ | १०० | ० | ० |
| २४१४ | गोरखा | गोरखा | फिनाम | ४ | ४ | ७८० | ० | १०० | ० |
| २४१५ | गोरखा | गोरखा | फिनाम | ४ | ४ | ७८१ | ० | १०० | ० |
| २४१६ | गोरखा | गोरखा | फिनाम | ४ | ४ | ७८२ | ० | १०० | ० |
| २४१७ | गोरखा | गोरखा | फिनाम | ४ | ४ | ७८३ | १०० | ० | ० |
| २४१८ | गोरखा | गोरखा | फिनाम | ४ | ४ | ७८४ | १०० | ० | ० |
| २४१९ | गोरखा | गोरखा | फिनाम | ४ | ४ | ७८५ | १०० | ० | ० |
| २४२० | गोरखा | गोरखा | फिनाम | ४ | ४ | ७८६ | १०० | ० | ० |
| २४२१ | गोरखा | गोरखा | फिनाम | ४ | ४ | ७८७ | १०० | ० | ० |
| २४२२ | गोरखा | गोरखा | फिनाम | ४ | ४ | ७९० | ० | १०० | ० |
| २४२३ | गोरखा | गोरखा | फिनाम | ४ | ४ | ७९१ | ० | १०० | ० |
| २४२४ | गोरखा | गोरखा | फिनाम | ४ | ४ | ७९२ | १०० | ० | ० |
| २४२५ | गोरखा | गोरखा | फिनाम | ४ | ४ | ७९३ | ० | १०० | ० |
| २४२६ | गोरखा | गोरखा | फिनाम | ४ | ४ | ७९४ | १०० | ० | ० |
| २४२७ | गोरखा | गोरखा | फिनाम | ४ | ४ | ७९५ | १०० | ० | ० |
| २४२८ | गोरखा | गोरखा | फिनाम | ४ | ४ | ७९६ | १०० | ० | ० |
| २४२९ | गोरखा | गोरखा | फिनाम | ४ | ४ | ७९७ | १०० | ० | ० |
| २४३० | गोरखा | गोरखा | फिनाम | ४ | ४ | ७९८ | १०० | ० | ० |
| २४३१ | गोरखा | गोरखा | फिनाम | ४ | ४ | ७९९ | १०० | ० | ० |
| २४३२ | गोरखा | गोरखा | फिनाम | ४ | ४ | ८०० | १०० | ० | ० |
| २४३३ | गोरखा | गोरखा | फिनाम | ४ | ४ | ८०१ | १०० | ० | ० |
| २४३४ | गोरखा | गोरखा | फिनाम | ४ | ४ | ८०२ | ० | १०० | ० |
| २४३५ | गोरखा | गोरखा | फिनाम | ४ | ४ | ८०४ | १०० | ० | ० |
| २४३६ | गोरखा | गोरखा | फिनाम | ४ | ४ | ८०५ | १०० | ० | ० |
| २४३७ | गोरखा | गोरखा | फिनाम | ४ | ४ | ८०८ | १०० | ० | ० |
| २४३८ | गोरखा | गोरखा | फिनाम | ४ | ४ | ८०९ | १०० | ० | ० |
| २४३९ | गोरखा | गोरखा | फिनाम | ४ | ४ | ८१० | १०० | ० | ० |
| २४४० | गोरखा | गोरखा | फिनाम | ४ | ४ | ८११ | १०० | ० | ० |
| २४४१ | गोरखा | गोरखा | फिनाम | ४ | ४ | ८१२ | १०० | ० | ० |
| २४४२ | गोरखा | गोरखा | फिनाम | ४ | ४ | ८१३ | १०० | ० | ० |
| २४४३ | गोरखा | गोरखा | फिनाम | ४ | ४ | ८१४ | १०० | ० | ० |
| २४४४ | गोरखा | गोरखा | फिनाम | ४ | ४ | ८१५ | १०० | ० | ० |
| २४४५ | गोरखा | गोरखा | फिनाम | ४ | ४ | ८२० | ० | १०० | ० |
| २४४६ | गोरखा | गोरखा | फिनाम | ४ | ४ | ८२४ | १०० | ० | ० |
| २४४७ | गोरखा | गोरखा | फिनाम | ४ | ४ | ८२५ | १०० | ० | ० |
| २४४८ | गोरखा | गोरखा | फिनाम | ४ | ४ | ८२६ | १०० | ० | ० |



कृष्ण बहादुर राना मगर
नगर प्रमुख

गोरखा नगरपालिकाको भू-उपयोग क्षेत्र वर्गीकरण सम्बन्धी मापदण्ड तथा विवरणहरू- २०८२

| गोरखा नगरपालिकाको साविक फिनाम गा.वि.स. हाल वडा नं. ४ को कित्तागत विवरणहरू | | | | | | | | | |
|---|--------|------------|---------------|-------------|-------------|------------|--------------|----------------|-------------------|
| सि नं. | जिल्ला | स्थानीय तह | साविक गा वि स | हालको वार्ड | साविक वार्ड | कित्ता नं. | कृषि क्षेत्र | बसोबास क्षेत्र | व्यवसायिक क्षेत्र |
| २४४९ | गोरखा | गोरखा | फिनाम | ४ | ४ | ८२७ | ० | १०० | ० |
| २४५० | गोरखा | गोरखा | फिनाम | ४ | ४ | ८२८ | १०० | ० | ० |
| २४५१ | गोरखा | गोरखा | फिनाम | ४ | ४ | ८२९ | १०० | ० | ० |
| २४५२ | गोरखा | गोरखा | फिनाम | ४ | ४ | ८३० | १०० | ० | ० |
| २४५३ | गोरखा | गोरखा | फिनाम | ४ | ४ | ८३१ | १०० | ० | ० |
| २४५४ | गोरखा | गोरखा | फिनाम | ४ | ४ | ८३२ | १०० | ० | ० |
| २४५५ | गोरखा | गोरखा | फिनाम | ४ | ४ | ८४१ | ० | १०० | ० |
| २४५६ | गोरखा | गोरखा | फिनाम | ४ | ४ | ८४२ | ० | १०० | ० |
| २४५७ | गोरखा | गोरखा | फिनाम | ४ | ४ | ८४७ | १०० | ० | ० |
| २४५८ | गोरखा | गोरखा | फिनाम | ४ | ४ | ८४९ | १०० | ० | ० |
| २४५९ | गोरखा | गोरखा | फिनाम | ४ | ४ | ८५० | १०० | ० | ० |
| २४६० | गोरखा | गोरखा | फिनाम | ४ | ४ | ८५१ | १०० | ० | ० |
| २४६१ | गोरखा | गोरखा | फिनाम | ४ | ४ | ८५२ | १०० | ० | ० |
| २४६२ | गोरखा | गोरखा | फिनाम | ४ | ४ | ८५३ | १०० | ० | ० |
| २४६३ | गोरखा | गोरखा | फिनाम | ४ | ४ | ८५४ | ० | १०० | ० |
| २४६४ | गोरखा | गोरखा | फिनाम | ४ | ४ | ८५५ | ८७ | १३ | ० |
| २४६५ | गोरखा | गोरखा | फिनाम | ४ | ४ | ८५६ | ८२ | १८ | ० |
| २४६६ | गोरखा | गोरखा | फिनाम | ४ | ४ | ८५७ | ० | १०० | ० |
| २४६७ | गोरखा | गोरखा | फिनाम | ४ | ४ | ८५८ | १०० | ० | ० |
| २४६८ | गोरखा | गोरखा | फिनाम | ४ | ४ | ८५९ | १०० | ० | ० |
| २४६९ | गोरखा | गोरखा | फिनाम | ४ | ४ | ८६१ | १०० | ० | ० |
| २४७० | गोरखा | गोरखा | फिनाम | ४ | ४ | ८६२ | १०० | ० | ० |
| २४७१ | गोरखा | गोरखा | फिनाम | ४ | ४ | ९९९९ | १०० | ० | ० |
| २४७२ | गोरखा | गोरखा | फिनाम | ४ | ५ | १ | १०० | ० | ० |
| २४७३ | गोरखा | गोरखा | फिनाम | ४ | ५ | २ | १०० | ० | ० |
| २४७४ | गोरखा | गोरखा | फिनाम | ४ | ५ | ४ | १०० | ० | ० |
| २४७५ | गोरखा | गोरखा | फिनाम | ४ | ५ | ५ | १०० | ० | ० |
| २४७६ | गोरखा | गोरखा | फिनाम | ४ | ५ | ६ | १०० | ० | ० |
| २४७७ | गोरखा | गोरखा | फिनाम | ४ | ५ | ७ | १०० | ० | ० |
| २४७८ | गोरखा | गोरखा | फिनाम | ४ | ५ | ८ | १०० | ० | ० |
| २४७९ | गोरखा | गोरखा | फिनाम | ४ | ५ | ९ | १०० | ० | ० |
| २४८० | गोरखा | गोरखा | फिनाम | ४ | ५ | ११ | ० | ० | १०० |
| २४८१ | गोरखा | गोरखा | फिनाम | ४ | ५ | १२ | ० | १०० | ० |
| २४८२ | गोरखा | गोरखा | फिनाम | ४ | ५ | १४ | ० | १०० | ० |
| २४८३ | गोरखा | गोरखा | फिनाम | ४ | ५ | १५ | ० | १०० | ० |
| २४८४ | गोरखा | गोरखा | फिनाम | ४ | ५ | १६ | ० | ० | १०० |



कृष्ण बहादुर राना मगर
नगर प्रमुख

गोरखा नगरपालिकाको भू-उपयोग क्षेत्र वर्गीकरण सम्बन्धी मापदण्ड तथा विवरणहरू- २०८२

| गोरखा नगरपालिकाको साविक फिनाम गा.वि.स. हाल वडा नं. ४ को कितागत विवरणहरू | | | | | | | | | |
|---|--------|------------|---------------|-------------|-------------|----------|--------------|----------------|-------------------|
| सि नं. | जिल्ला | स्थानीय तह | साविक गा वि स | हालको वार्ड | साविक वार्ड | किता नं. | कृषि क्षेत्र | बसोबास क्षेत्र | व्यवसायिक क्षेत्र |
| २४८५ | गोरखा | गोरखा | फिनाम | ४ | ५ | १७ | ० | ० | १०० |
| २४८६ | गोरखा | गोरखा | फिनाम | ४ | ५ | १९ | ० | १०० | ० |
| २४८७ | गोरखा | गोरखा | फिनाम | ४ | ५ | २० | ० | ० | १०० |
| २४८८ | गोरखा | गोरखा | फिनाम | ४ | ५ | २२ | ० | ० | १०० |
| २४८९ | गोरखा | गोरखा | फिनाम | ४ | ५ | २३ | १०० | ० | ० |
| २४९० | गोरखा | गोरखा | फिनाम | ४ | ५ | २४ | १०० | ० | ० |
| २४९१ | गोरखा | गोरखा | फिनाम | ४ | ५ | २६ | १०० | ० | ० |
| २४९२ | गोरखा | गोरखा | फिनाम | ४ | ५ | २७ | १०० | ० | ० |
| २४९३ | गोरखा | गोरखा | फिनाम | ४ | ५ | २८ | १०० | ० | ० |
| २४९४ | गोरखा | गोरखा | फिनाम | ४ | ५ | २९ | ० | १०० | ० |
| २४९५ | गोरखा | गोरखा | फिनाम | ४ | ५ | ३० | ० | ० | १०० |
| २४९६ | गोरखा | गोरखा | फिनाम | ४ | ५ | ३१ | ० | ० | १०० |
| २४९७ | गोरखा | गोरखा | फिनाम | ४ | ५ | ३३ | ० | ० | १०० |
| २४९८ | गोरखा | गोरखा | फिनाम | ४ | ५ | ३४ | ० | ० | १०० |
| २४९९ | गोरखा | गोरखा | फिनाम | ४ | ५ | ३५ | ० | १०० | ० |
| २५०० | गोरखा | गोरखा | फिनाम | ४ | ५ | ३६ | १०० | ० | ० |
| २५०१ | गोरखा | गोरखा | फिनाम | ४ | ५ | ३७ | १०० | ० | ० |
| २५०२ | गोरखा | गोरखा | फिनाम | ४ | ५ | ३८ | १०० | ० | ० |
| २५०३ | गोरखा | गोरखा | फिनाम | ४ | ५ | ३९ | १०० | ० | ० |
| २५०४ | गोरखा | गोरखा | फिनाम | ४ | ५ | ४० | १०० | ० | ० |
| २५०५ | गोरखा | गोरखा | फिनाम | ४ | ५ | ४१ | १०० | ० | ० |
| २५०६ | गोरखा | गोरखा | फिनाम | ४ | ५ | ४२ | ७४ | २६ | ० |
| २५०७ | गोरखा | गोरखा | फिनाम | ४ | ५ | ४३ | ० | ० | १०० |
| २५०८ | गोरखा | गोरखा | फिनाम | ४ | ५ | ४५ | ० | ० | १०० |
| २५०९ | गोरखा | गोरखा | फिनाम | ४ | ५ | ४६ | ० | १०० | ० |
| २५१० | गोरखा | गोरखा | फिनाम | ४ | ५ | ४८ | ० | ० | १०० |
| २५११ | गोरखा | गोरखा | फिनाम | ४ | ५ | ४९ | ० | १०० | ० |
| २५१२ | गोरखा | गोरखा | फिनाम | ४ | ५ | ५० | ० | ० | १०० |
| २५१३ | गोरखा | गोरखा | फिनाम | ४ | ५ | ५१ | ० | ० | १०० |
| २५१४ | गोरखा | गोरखा | फिनाम | ४ | ५ | ५२ | ० | ० | १०० |
| २५१५ | गोरखा | गोरखा | फिनाम | ४ | ५ | ५३ | ० | १०० | ० |
| २५१६ | गोरखा | गोरखा | फिनाम | ४ | ५ | ५५ | ० | १०० | ० |
| २५१७ | गोरखा | गोरखा | फिनाम | ४ | ५ | ५६ | ० | १०० | ० |
| २५१८ | गोरखा | गोरखा | फिनाम | ४ | ५ | ५७ | ० | १०० | ० |
| २५१९ | गोरखा | गोरखा | फिनाम | ४ | ५ | ५८ | ० | १०० | ० |
| २५२० | गोरखा | गोरखा | फिनाम | ४ | ५ | ५९ | ० | १०० | ० |



कृष्ण बहादुर राना मगर
नगर प्रमुख

गोरखा नगरपालिकाको भू-उपयोग क्षेत्र वर्गीकरण सम्बन्धी मापदण्ड तथा विवरणहरू- २०८२

| गोरखा नगरपालिकाको साविक फिनाम गा.वि.स. हाल वडा नं. ४ को कितागत विवरणहरू | | | | | | | | | |
|---|--------|------------|---------------|-------------|-------------|----------|--------------|----------------|-------------------|
| सि नं. | जिल्ला | स्थानीय तह | साविक गा वि स | हालको वार्ड | साविक वार्ड | किता नं. | कृषि क्षेत्र | बसोबास क्षेत्र | व्यवसायिक क्षेत्र |
| २५२१ | गोरखा | गोरखा | फिनाम | ४ | ५ | ६० | ९६ | ४ | ० |
| २५२२ | गोरखा | गोरखा | फिनाम | ४ | ५ | ६१ | ० | १०० | ० |
| २५२३ | गोरखा | गोरखा | फिनाम | ४ | ५ | ६४ | १०० | ० | ० |
| २५२४ | गोरखा | गोरखा | फिनाम | ४ | ५ | ६७ | १०० | ० | ० |
| २५२५ | गोरखा | गोरखा | फिनाम | ४ | ५ | ६८ | ० | १०० | ० |
| २५२६ | गोरखा | गोरखा | फिनाम | ४ | ५ | ७१ | ० | ० | १०० |
| २५२७ | गोरखा | गोरखा | फिनाम | ४ | ५ | ७३ | ० | ० | १०० |
| २५२८ | गोरखा | गोरखा | फिनाम | ४ | ५ | ७४ | ० | १०० | ० |
| २५२९ | गोरखा | गोरखा | फिनाम | ४ | ५ | ७५ | १०० | ० | ० |
| २५३० | गोरखा | गोरखा | फिनाम | ४ | ५ | ७९ | १०० | ० | ० |
| २५३१ | गोरखा | गोरखा | फिनाम | ४ | ५ | ८० | ० | १०० | ० |
| २५३२ | गोरखा | गोरखा | फिनाम | ४ | ५ | ८४ | ० | १०० | ० |
| २५३३ | गोरखा | गोरखा | फिनाम | ४ | ५ | ८५ | १०० | ० | ० |
| २५३४ | गोरखा | गोरखा | फिनाम | ४ | ५ | ८६ | १०० | ० | ० |
| २५३५ | गोरखा | गोरखा | फिनाम | ४ | ५ | ८७ | १०० | ० | ० |
| २५३६ | गोरखा | गोरखा | फिनाम | ४ | ५ | ८८ | १०० | ० | ० |
| २५३७ | गोरखा | गोरखा | फिनाम | ४ | ५ | ८९ | ० | १०० | ० |
| २५३८ | गोरखा | गोरखा | फिनाम | ४ | ५ | ९१ | १०० | ० | ० |
| २५३९ | गोरखा | गोरखा | फिनाम | ४ | ५ | ९४ | १०० | ० | ० |
| २५४० | गोरखा | गोरखा | फिनाम | ४ | ५ | ९५ | १०० | ० | ० |
| २५४१ | गोरखा | गोरखा | फिनाम | ४ | ५ | ९७ | १०० | ० | ० |
| २५४२ | गोरखा | गोरखा | फिनाम | ४ | ५ | ९८ | १०० | ० | ० |
| २५४३ | गोरखा | गोरखा | फिनाम | ४ | ५ | ९९ | १०० | ० | ० |
| २५४४ | गोरखा | गोरखा | फिनाम | ४ | ५ | १०० | ९९ | १ | ० |
| २५४५ | गोरखा | गोरखा | फिनाम | ४ | ५ | १०१ | १०० | ० | ० |
| २५४६ | गोरखा | गोरखा | फिनाम | ४ | ५ | १०२ | १०० | ० | ० |
| २५४७ | गोरखा | गोरखा | फिनाम | ४ | ५ | १०३ | १०० | ० | ० |
| २५४८ | गोरखा | गोरखा | फिनाम | ४ | ५ | १०४ | १०० | ० | ० |
| २५४९ | गोरखा | गोरखा | फिनाम | ४ | ५ | १०५ | १०० | ० | ० |
| २५५० | गोरखा | गोरखा | फिनाम | ४ | ५ | १०७ | १०० | ० | ० |
| २५५१ | गोरखा | गोरखा | फिनाम | ४ | ५ | १०८ | १०० | ० | ० |
| २५५२ | गोरखा | गोरखा | फिनाम | ४ | ५ | १०९ | १०० | ० | ० |
| २५५३ | गोरखा | गोरखा | फिनाम | ४ | ५ | ११० | १०० | ० | ० |
| २५५४ | गोरखा | गोरखा | फिनाम | ४ | ५ | १११ | १०० | ० | ० |
| २५५५ | गोरखा | गोरखा | फिनाम | ४ | ५ | ११२ | १०० | ० | ० |
| २५५६ | गोरखा | गोरखा | फिनाम | ४ | ५ | ११४ | १०० | ० | ० |



कृष्ण बहादुर राना मगर
नगर प्रमुख

गोरखा नगरपालिकाको भू-उपयोग क्षेत्र वर्गीकरण सम्बन्धी मापदण्ड तथा विवरणहरू-२०८२

| गोरखा नगरपालिकाको साविक फिनाम गा.वि.स. हाल वडा नं. ४ को कितागत विवरणहरू | | | | | | | | | |
|---|--------|------------|---------------|-------------|-------------|----------|--------------|----------------|-------------------|
| सि नं. | जिल्ला | स्थानीय तह | साविक गा वि स | हालको वार्ड | साविक वार्ड | किता नं. | कृषि क्षेत्र | बसोबास क्षेत्र | व्यवसायिक क्षेत्र |
| २५५७ | गोरखा | गोरखा | फिनाम | ४ | ५ | ११५ | १०० | ० | ० |
| २५५८ | गोरखा | गोरखा | फिनाम | ४ | ५ | ११८ | १०० | ० | ० |
| २५५९ | गोरखा | गोरखा | फिनाम | ४ | ५ | ११९ | १०० | ० | ० |
| २५६० | गोरखा | गोरखा | फिनाम | ४ | ५ | १२० | ९५ | ५ | ० |
| २५६१ | गोरखा | गोरखा | फिनाम | ४ | ५ | १२१ | १०० | ० | ० |
| २५६२ | गोरखा | गोरखा | फिनाम | ४ | ५ | १२२ | ९५ | ५ | ० |
| २५६३ | गोरखा | गोरखा | फिनाम | ४ | ५ | १२३ | १०० | ० | ० |
| २५६४ | गोरखा | गोरखा | फिनाम | ४ | ५ | १२५ | १०० | ० | ० |
| २५६५ | गोरखा | गोरखा | फिनाम | ४ | ५ | १२७ | १०० | ० | ० |
| २५६६ | गोरखा | गोरखा | फिनाम | ४ | ५ | १२८ | १०० | ० | ० |
| २५६७ | गोरखा | गोरखा | फिनाम | ४ | ५ | १२९ | १०० | ० | ० |
| २५६८ | गोरखा | गोरखा | फिनाम | ४ | ५ | १३० | १०० | ० | ० |
| २५६९ | गोरखा | गोरखा | फिनाम | ४ | ५ | १३१ | १०० | ० | ० |
| २५७० | गोरखा | गोरखा | फिनाम | ४ | ५ | १३२ | १०० | ० | ० |
| २५७१ | गोरखा | गोरखा | फिनाम | ४ | ५ | १३३ | १०० | ० | ० |
| २५७२ | गोरखा | गोरखा | फिनाम | ४ | ५ | १३४ | १०० | ० | ० |
| २५७३ | गोरखा | गोरखा | फिनाम | ४ | ५ | १३५ | १०० | ० | ० |
| २५७४ | गोरखा | गोरखा | फिनाम | ४ | ५ | १३६ | १०० | ० | ० |
| २५७५ | गोरखा | गोरखा | फिनाम | ४ | ५ | १३९ | १०० | ० | ० |
| २५७६ | गोरखा | गोरखा | फिनाम | ४ | ५ | १४० | १०० | ० | ० |
| २५७७ | गोरखा | गोरखा | फिनाम | ४ | ५ | १४१ | ९१ | ९ | ० |
| २५७८ | गोरखा | गोरखा | फिनाम | ४ | ५ | १४२ | ० | १०० | ० |
| २५७९ | गोरखा | गोरखा | फिनाम | ४ | ५ | १४३ | ० | १०० | ० |
| २५८० | गोरखा | गोरखा | फिनाम | ४ | ५ | १४४ | १०० | ० | ० |
| २५८१ | गोरखा | गोरखा | फिनाम | ४ | ५ | १४५ | १०० | ० | ० |
| २५८२ | गोरखा | गोरखा | फिनाम | ४ | ५ | १४६ | १०० | ० | ० |
| २५८३ | गोरखा | गोरखा | फिनाम | ४ | ५ | १४९ | १०० | ० | ० |
| २५८४ | गोरखा | गोरखा | फिनाम | ४ | ५ | १५० | १०० | ० | ० |
| २५८५ | गोरखा | गोरखा | फिनाम | ४ | ५ | १५२ | १०० | ० | ० |
| २५८६ | गोरखा | गोरखा | फिनाम | ४ | ५ | १५३ | १०० | ० | ० |
| २५८७ | गोरखा | गोरखा | फिनाम | ४ | ५ | १५४ | ० | १०० | ० |
| २५८८ | गोरखा | गोरखा | फिनाम | ४ | ५ | १५५ | ८८ | १२ | ० |
| २५८९ | गोरखा | गोरखा | फिनाम | ४ | ५ | १५६ | ५२ | ४८ | ० |
| २५९० | गोरखा | गोरखा | फिनाम | ४ | ५ | १५७ | १०० | ० | ० |
| २५९१ | गोरखा | गोरखा | फिनाम | ४ | ५ | १५८ | १०० | ० | ० |
| २५९२ | गोरखा | गोरखा | फिनाम | ४ | ५ | १५९ | १०० | ० | ० |



कृष्ण बहादुर राना मगर
नगर प्रमुख

गोरखा नगरपालिकाको भू-उपयोग क्षेत्र वर्गीकरण सम्बन्धी मापदण्ड तथा विवरणहरू- २०८२

| गोरखा नगरपालिकाको साविक फिनाम गा.वि.स. हाल वडा नं. ४ को कितागत विवरणहरू | | | | | | | | | |
|---|--------|------------|---------------|-------------|-------------|----------|--------------|----------------|-------------------|
| सि नं. | जिल्ला | स्थानीय तह | साविक गा वि स | हालको वार्ड | साविक वार्ड | किता नं. | कृषि क्षेत्र | बसोबास क्षेत्र | व्यवसायिक क्षेत्र |
| २५९३ | गोरखा | गोरखा | फिनाम | ४ | ५ | १६० | १०० | ० | ० |
| २५९४ | गोरखा | गोरखा | फिनाम | ४ | ५ | १६१ | १०० | ० | ० |
| २५९५ | गोरखा | गोरखा | फिनाम | ४ | ५ | १६२ | १०० | ० | ० |
| २५९६ | गोरखा | गोरखा | फिनाम | ४ | ५ | १६३ | १०० | ० | ० |
| २५९७ | गोरखा | गोरखा | फिनाम | ४ | ५ | १६४ | १०० | ० | ० |
| २५९८ | गोरखा | गोरखा | फिनाम | ४ | ५ | १६५ | १०० | ० | ० |
| २५९९ | गोरखा | गोरखा | फिनाम | ४ | ५ | १६७ | १०० | ० | ० |
| २६०० | गोरखा | गोरखा | फिनाम | ४ | ५ | १६८ | १०० | ० | ० |
| २६०१ | गोरखा | गोरखा | फिनाम | ४ | ५ | १६९ | १०० | ० | ० |
| २६०२ | गोरखा | गोरखा | फिनाम | ४ | ५ | १७० | १०० | ० | ० |
| २६०३ | गोरखा | गोरखा | फिनाम | ४ | ५ | १७१ | १०० | ० | ० |
| २६०४ | गोरखा | गोरखा | फिनाम | ४ | ५ | १७४ | ० | १०० | ० |
| २६०५ | गोरखा | गोरखा | फिनाम | ४ | ५ | १७५ | १०० | ० | ० |
| २६०६ | गोरखा | गोरखा | फिनाम | ४ | ५ | १७६ | १०० | ० | ० |
| २६०७ | गोरखा | गोरखा | फिनाम | ४ | ५ | १७८ | १०० | ० | ० |
| २६०८ | गोरखा | गोरखा | फिनाम | ४ | ५ | १७९ | ० | १०० | ० |
| २६०९ | गोरखा | गोरखा | फिनाम | ४ | ५ | १८० | ९५ | ५ | ० |
| २६१० | गोरखा | गोरखा | फिनाम | ४ | ५ | १८१ | १०० | ० | ० |
| २६११ | गोरखा | गोरखा | फिनाम | ४ | ५ | १८२ | १०० | ० | ० |
| २६१२ | गोरखा | गोरखा | फिनाम | ४ | ५ | १८३ | १०० | ० | ० |
| २६१३ | गोरखा | गोरखा | फिनाम | ४ | ५ | १८६ | ० | १०० | ० |
| २६१४ | गोरखा | गोरखा | फिनाम | ४ | ५ | १८७ | ० | १०० | ० |
| २६१५ | गोरखा | गोरखा | फिनाम | ४ | ५ | १९० | १०० | ० | ० |
| २६१६ | गोरखा | गोरखा | फिनाम | ४ | ५ | १९१ | १०० | ० | ० |
| २६१७ | गोरखा | गोरखा | फिनाम | ४ | ५ | १९२ | ० | १०० | ० |
| २६१८ | गोरखा | गोरखा | फिनाम | ४ | ५ | १९३ | १०० | ० | ० |
| २६१९ | गोरखा | गोरखा | फिनाम | ४ | ५ | १९४ | १०० | ० | ० |
| २६२० | गोरखा | गोरखा | फिनाम | ४ | ५ | १९५ | १०० | ० | ० |
| २६२१ | गोरखा | गोरखा | फिनाम | ४ | ५ | १९६ | १०० | ० | ० |
| २६२२ | गोरखा | गोरखा | फिनाम | ४ | ५ | १९७ | १०० | ० | ० |
| २६२३ | गोरखा | गोरखा | फिनाम | ४ | ५ | १९८ | ० | १०० | ० |
| २६२४ | गोरखा | गोरखा | फिनाम | ४ | ५ | २०० | १०० | ० | ० |
| २६२५ | गोरखा | गोरखा | फिनाम | ४ | ५ | २०१ | ० | १०० | ० |
| २६२६ | गोरखा | गोरखा | फिनाम | ४ | ५ | २०३ | ० | १०० | ० |
| २६२७ | गोरखा | गोरखा | फिनाम | ४ | ५ | २०४ | ७७ | २३ | ० |
| २६२८ | गोरखा | गोरखा | फिनाम | ४ | ५ | २०५ | १०० | ० | ० |



कृष्ण बहादुर राना मगर
नगर प्रमुख

गोरखा नगरपालिकाको भू-उपयोग क्षेत्र वर्गीकरण सम्बन्धी मापदण्ड तथा विवरणहरू- २०८२

| गोरखा नगरपालिकाको साविक फिनाम गा.वि.स. हाल वडा नं. ४ को कितागत विवरणहरू | | | | | | | | | |
|---|--------|------------|---------------|-------------|-------------|----------|--------------|----------------|-------------------|
| सि नं. | जिल्ला | स्थानीय तह | साविक गा वि स | हालको वार्ड | साविक वार्ड | किता नं. | कृषि क्षेत्र | बसोबास क्षेत्र | व्यवसायिक क्षेत्र |
| २६२९ | गोरखा | गोरखा | फिनाम | ४ | ५ | २०६ | १०० | ० | ० |
| २६३० | गोरखा | गोरखा | फिनाम | ४ | ५ | २०७ | ० | १०० | ० |
| २६३१ | गोरखा | गोरखा | फिनाम | ४ | ५ | २०८ | ० | १०० | ० |
| २६३२ | गोरखा | गोरखा | फिनाम | ४ | ५ | २०९ | १०० | ० | ० |
| २६३३ | गोरखा | गोरखा | फिनाम | ४ | ५ | २१० | ० | १०० | ० |
| २६३४ | गोरखा | गोरखा | फिनाम | ४ | ५ | २१२ | ० | १०० | ० |
| २६३५ | गोरखा | गोरखा | फिनाम | ४ | ५ | २१३ | ० | १०० | ० |
| २६३६ | गोरखा | गोरखा | फिनाम | ४ | ५ | २१४ | ० | १०० | ० |
| २६३७ | गोरखा | गोरखा | फिनाम | ४ | ५ | २१५ | ० | १०० | ० |
| २६३८ | गोरखा | गोरखा | फिनाम | ४ | ५ | २१६ | ० | १०० | ० |
| २६३९ | गोरखा | गोरखा | फिनाम | ४ | ५ | २१७ | ० | १०० | ० |
| २६४० | गोरखा | गोरखा | फिनाम | ४ | ५ | २१८ | ० | १०० | ० |
| २६४१ | गोरखा | गोरखा | फिनाम | ४ | ५ | २१९ | ० | १०० | ० |
| २६४२ | गोरखा | गोरखा | फिनाम | ४ | ५ | २२० | ० | १०० | ० |
| २६४३ | गोरखा | गोरखा | फिनाम | ४ | ५ | २२१ | ० | १०० | ० |
| २६४४ | गोरखा | गोरखा | फिनाम | ४ | ५ | २२२ | ० | १०० | ० |
| २६४५ | गोरखा | गोरखा | फिनाम | ४ | ५ | २२३ | ० | १०० | ० |
| २६४६ | गोरखा | गोरखा | फिनाम | ४ | ५ | २२४ | ० | १०० | ० |
| २६४७ | गोरखा | गोरखा | फिनाम | ४ | ५ | २२५ | ० | १०० | ० |
| २६४८ | गोरखा | गोरखा | फिनाम | ४ | ५ | २२६ | ० | १०० | ० |
| २६४९ | गोरखा | गोरखा | फिनाम | ४ | ५ | २२७ | ० | १०० | ० |
| २६५० | गोरखा | गोरखा | फिनाम | ४ | ५ | २२८ | ० | १०० | ० |
| २६५१ | गोरखा | गोरखा | फिनाम | ४ | ५ | २२९ | ० | १०० | ० |
| २६५२ | गोरखा | गोरखा | फिनाम | ४ | ५ | २३० | ० | १०० | ० |
| २६५३ | गोरखा | गोरखा | फिनाम | ४ | ५ | २३१ | ० | १०० | ० |
| २६५४ | गोरखा | गोरखा | फिनाम | ४ | ५ | २३२ | ० | १०० | ० |
| २६५५ | गोरखा | गोरखा | फिनाम | ४ | ५ | २३३ | १०० | ० | ० |
| २६५६ | गोरखा | गोरखा | फिनाम | ४ | ५ | २३५ | ० | १०० | ० |
| २६५७ | गोरखा | गोरखा | फिनाम | ४ | ५ | २३६ | ० | १०० | ० |
| २६५८ | गोरखा | गोरखा | फिनाम | ४ | ५ | २३९ | १०० | ० | ० |
| २६५९ | गोरखा | गोरखा | फिनाम | ४ | ५ | २४० | १०० | ० | ० |
| २६६० | गोरखा | गोरखा | फिनाम | ४ | ५ | २४२ | ० | १०० | ० |
| २६६१ | गोरखा | गोरखा | फिनाम | ४ | ५ | २४३ | ० | १०० | ० |
| २६६२ | गोरखा | गोरखा | फिनाम | ४ | ५ | २४७ | १०० | ० | ० |
| २६६३ | गोरखा | गोरखा | फिनाम | ४ | ५ | २४८ | १०० | ० | ० |
| २६६४ | गोरखा | गोरखा | फिनाम | ४ | ५ | २४९ | १०० | ० | ० |



कृष्ण बहादुर राना मगर
नगर प्रमुख

गोरखा नगरपालिकाको भू-उपयोग क्षेत्र वर्गीकरण सम्बन्धी मापदण्ड तथा विवरणहरू-२०८२

| गोरखा नगरपालिकाको साविक फिनाम गा.वि.स. हाल वडा नं. ४ को कित्तागत विवरणहरू | | | | | | | | | |
|---|--------|------------|---------------|-------------|-------------|------------|--------------|----------------|-------------------|
| सि नं. | जिल्ला | स्थानीय तह | साविक गा वि स | हालको वार्ड | साविक वार्ड | कित्ता नं. | कृषि क्षेत्र | बसोबास क्षेत्र | व्यवसायिक क्षेत्र |
| २६६५ | गोरखा | गोरखा | फिनाम | ४ | ५ | २५१ | १०० | ० | ० |
| २६६६ | गोरखा | गोरखा | फिनाम | ४ | ५ | २५४ | १०० | ० | ० |
| २६६७ | गोरखा | गोरखा | फिनाम | ४ | ५ | २५७ | १०० | ० | ० |
| २६६८ | गोरखा | गोरखा | फिनाम | ४ | ५ | २५९ | १०० | ० | ० |
| २६६९ | गोरखा | गोरखा | फिनाम | ४ | ५ | २६० | ९५ | ५ | ० |
| २६७० | गोरखा | गोरखा | फिनाम | ४ | ५ | २६२ | १०० | ० | ० |
| २६७१ | गोरखा | गोरखा | फिनाम | ४ | ५ | २६३ | ० | १०० | ० |
| २६७२ | गोरखा | गोरखा | फिनाम | ४ | ५ | २६४ | १०० | ० | ० |
| २६७३ | गोरखा | गोरखा | फिनाम | ४ | ५ | २६५ | १०० | ० | ० |
| २६७४ | गोरखा | गोरखा | फिनाम | ४ | ५ | २६६ | १०० | ० | ० |
| २६७५ | गोरखा | गोरखा | फिनाम | ४ | ५ | २६७ | १०० | ० | ० |
| २६७६ | गोरखा | गोरखा | फिनाम | ४ | ५ | २६८ | १०० | ० | ० |
| २६७७ | गोरखा | गोरखा | फिनाम | ४ | ५ | २७० | १०० | ० | ० |
| २६७८ | गोरखा | गोरखा | फिनाम | ४ | ५ | २७१ | ० | १०० | ० |
| २६७९ | गोरखा | गोरखा | फिनाम | ४ | ५ | २७२ | ० | १०० | ० |
| २६८० | गोरखा | गोरखा | फिनाम | ४ | ५ | २७३ | ८५ | १५ | ० |
| २६८१ | गोरखा | गोरखा | फिनाम | ४ | ५ | २७४ | १०० | ० | ० |
| २६८२ | गोरखा | गोरखा | फिनाम | ४ | ५ | २७६ | ० | १०० | ० |
| २६८३ | गोरखा | गोरखा | फिनाम | ४ | ५ | २७९ | ० | १०० | ० |
| २६८४ | गोरखा | गोरखा | फिनाम | ४ | ५ | २८० | ० | १०० | ० |
| २६८५ | गोरखा | गोरखा | फिनाम | ४ | ५ | २८१ | १०० | ० | ० |
| २६८६ | गोरखा | गोरखा | फिनाम | ४ | ५ | २८२ | ८९ | ११ | ० |
| २६८७ | गोरखा | गोरखा | फिनाम | ४ | ५ | २८३ | ९१ | ९ | ० |
| २६८८ | गोरखा | गोरखा | फिनाम | ४ | ५ | २८४ | ६९ | ३१ | ० |
| २६८९ | गोरखा | गोरखा | फिनाम | ४ | ५ | २८५ | ० | १०० | ० |
| २६९० | गोरखा | गोरखा | फिनाम | ४ | ५ | २८६ | १०० | ० | ० |
| २६९१ | गोरखा | गोरखा | फिनाम | ४ | ५ | २८७ | १०० | ० | ० |
| २६९२ | गोरखा | गोरखा | फिनाम | ४ | ५ | २८८ | १०० | ० | ० |
| २६९३ | गोरखा | गोरखा | फिनाम | ४ | ५ | २८९ | ९३ | ७ | ० |
| २६९४ | गोरखा | गोरखा | फिनाम | ४ | ५ | २९० | १०० | ० | ० |
| २६९५ | गोरखा | गोरखा | फिनाम | ४ | ५ | २९१ | १०० | ० | ० |
| २६९६ | गोरखा | गोरखा | फिनाम | ४ | ५ | २९६ | ० | १०० | ० |
| २६९७ | गोरखा | गोरखा | फिनाम | ४ | ५ | ३०० | ० | १०० | ० |
| २६९८ | गोरखा | गोरखा | फिनाम | ४ | ५ | ३०१ | ० | १०० | ० |
| २६९९ | गोरखा | गोरखा | फिनाम | ४ | ५ | ३०२ | ० | १०० | ० |
| २७०० | गोरखा | गोरखा | फिनाम | ४ | ५ | ३०३ | ७६ | २४ | ० |



कृष्ण बहादुर राना मगर
नगर प्रमुख

गोरखा नगरपालिकाको भू-उपयोग क्षेत्र वर्गीकरण सम्बन्धी मापदण्ड तथा विवरणहरू- २०८२

| गोरखा नगरपालिकाको साविक फिनाम गा.वि.स. हाल वडा नं. ४ को कितागत विवरणहरू | | | | | | | | | |
|---|--------|------------|---------------|-------------|-------------|----------|--------------|----------------|-------------------|
| सि नं. | जिल्ला | स्थानीय तह | साविक गा वि स | हालको वार्ड | साविक वार्ड | किता नं. | कृषि क्षेत्र | बसोबास क्षेत्र | व्यवसायिक क्षेत्र |
| २७०१ | गोरखा | गोरखा | फिनाम | ४ | ५ | ३०४ | १०० | ० | ० |
| २७०२ | गोरखा | गोरखा | फिनाम | ४ | ५ | ३०५ | १०० | ० | ० |
| २७०३ | गोरखा | गोरखा | फिनाम | ४ | ५ | ३०६ | १०० | ० | ० |
| २७०४ | गोरखा | गोरखा | फिनाम | ४ | ५ | ३०७ | १०० | ० | ० |
| २७०५ | गोरखा | गोरखा | फिनाम | ४ | ५ | ३०८ | १०० | ० | ० |
| २७०६ | गोरखा | गोरखा | फिनाम | ४ | ५ | ३०९ | १०० | ० | ० |
| २७०७ | गोरखा | गोरखा | फिनाम | ४ | ५ | ३१० | ९५ | ५ | ० |
| २७०८ | गोरखा | गोरखा | फिनाम | ४ | ५ | ३११ | ० | १०० | ० |
| २७०९ | गोरखा | गोरखा | फिनाम | ४ | ५ | ३१२ | ० | १०० | ० |
| २७१० | गोरखा | गोरखा | फिनाम | ४ | ५ | ३१३ | ९६ | ४ | ० |
| २७११ | गोरखा | गोरखा | फिनाम | ४ | ५ | ३१४ | १०० | ० | ० |
| २७१२ | गोरखा | गोरखा | फिनाम | ४ | ५ | ३१५ | १०० | ० | ० |
| २७१३ | गोरखा | गोरखा | फिनाम | ४ | ५ | ३१६ | १०० | ० | ० |
| २७१४ | गोरखा | गोरखा | फिनाम | ४ | ५ | ३१७ | १०० | ० | ० |
| २७१५ | गोरखा | गोरखा | फिनाम | ४ | ५ | ३१८ | १०० | ० | ० |
| २७१६ | गोरखा | गोरखा | फिनाम | ४ | ५ | ३२० | ० | १०० | ० |
| २७१७ | गोरखा | गोरखा | फिनाम | ४ | ५ | ३२१ | ० | १०० | ० |
| २७१८ | गोरखा | गोरखा | फिनाम | ४ | ५ | ३२३ | ० | १०० | ० |
| २७१९ | गोरखा | गोरखा | फिनाम | ४ | ५ | ३२६ | ० | १०० | ० |
| २७२० | गोरखा | गोरखा | फिनाम | ४ | ५ | ३२७ | ० | १०० | ० |
| २७२१ | गोरखा | गोरखा | फिनाम | ४ | ५ | ३२९ | ० | १०० | ० |
| २७२२ | गोरखा | गोरखा | फिनाम | ४ | ५ | ३३० | ० | १०० | ० |
| २७२३ | गोरखा | गोरखा | फिनाम | ४ | ५ | ३३१ | १०० | ० | ० |
| २७२४ | गोरखा | गोरखा | फिनाम | ४ | ५ | ३३२ | ० | १०० | ० |
| २७२५ | गोरखा | गोरखा | फिनाम | ४ | ५ | ३३३ | १०० | ० | ० |
| २७२६ | गोरखा | गोरखा | फिनाम | ४ | ५ | ३३५ | १०० | ० | ० |
| २७२७ | गोरखा | गोरखा | फिनाम | ४ | ५ | ३३७ | १०० | ० | ० |
| २७२८ | गोरखा | गोरखा | फिनाम | ४ | ५ | ३३८ | १०० | ० | ० |
| २७२९ | गोरखा | गोरखा | फिनाम | ४ | ५ | ३३९ | १०० | ० | ० |
| २७३० | गोरखा | गोरखा | फिनाम | ४ | ५ | ३४० | ० | १०० | ० |
| २७३१ | गोरखा | गोरखा | फिनाम | ४ | ५ | ३४१ | ० | १०० | ० |
| २७३२ | गोरखा | गोरखा | फिनाम | ४ | ५ | ३४२ | ० | १०० | ० |
| २७३३ | गोरखा | गोरखा | फिनाम | ४ | ५ | ३४३ | ० | १०० | ० |
| २७३४ | गोरखा | गोरखा | फिनाम | ४ | ५ | ३४४ | ० | १०० | ० |
| २७३५ | गोरखा | गोरखा | फिनाम | ४ | ५ | ३४५ | ० | १०० | ० |
| २७३६ | गोरखा | गोरखा | फिनाम | ४ | ५ | ३४६ | ० | १०० | ० |



कृष्ण बहादुर राना मगर
नगर प्रमुख

गोरखा नगरपालिकाको भू-उपयोग क्षेत्र वर्गीकरण सम्बन्धी मापदण्ड तथा विवरणहरू- २०८२

| गोरखा नगरपालिकाको साविक फिनाम गा.वि.स. हाल वडा नं. ४ को कितागत विवरणहरू | | | | | | | | | |
|---|--------|------------|---------------|-------------|-------------|----------|--------------|----------------|-------------------|
| सि नं. | जिल्ला | स्थानीय तह | साविक गा वि स | हालको वार्ड | साविक वार्ड | किता नं. | कृषि क्षेत्र | बसोबास क्षेत्र | व्यवसायिक क्षेत्र |
| २७३७ | गोरखा | गोरखा | फिनाम | ४ | ५ | ३४९ | १०० | ० | ० |
| २७३८ | गोरखा | गोरखा | फिनाम | ४ | ५ | ३५१ | १०० | ० | ० |
| २७३९ | गोरखा | गोरखा | फिनाम | ४ | ५ | ३५२ | १०० | ० | ० |
| २७४० | गोरखा | गोरखा | फिनाम | ४ | ५ | ३५३ | १०० | ० | ० |
| २७४१ | गोरखा | गोरखा | फिनाम | ४ | ५ | ३५४ | ० | १०० | ० |
| २७४२ | गोरखा | गोरखा | फिनाम | ४ | ५ | ३५५ | ० | १०० | ० |
| २७४३ | गोरखा | गोरखा | फिनाम | ४ | ५ | ३५७ | ० | १०० | ० |
| २७४४ | गोरखा | गोरखा | फिनाम | ४ | ५ | ३५८ | १०० | ० | ० |
| २७४५ | गोरखा | गोरखा | फिनाम | ४ | ५ | ३६० | ० | १०० | ० |
| २७४६ | गोरखा | गोरखा | फिनाम | ४ | ५ | ३६१ | १०० | ० | ० |
| २७४७ | गोरखा | गोरखा | फिनाम | ४ | ५ | ३६३ | ० | १०० | ० |
| २७४८ | गोरखा | गोरखा | फिनाम | ४ | ५ | ३६८ | ० | १०० | ० |
| २७४९ | गोरखा | गोरखा | फिनाम | ४ | ५ | ३६९ | ० | १०० | ० |
| २७५० | गोरखा | गोरखा | फिनाम | ४ | ५ | ३७० | ० | १०० | ० |
| २७५१ | गोरखा | गोरखा | फिनाम | ४ | ५ | ३७१ | ० | १०० | ० |
| २७५२ | गोरखा | गोरखा | फिनाम | ४ | ५ | ३७३ | १०० | ० | ० |
| २७५३ | गोरखा | गोरखा | फिनाम | ४ | ५ | ३७४ | ० | १०० | ० |
| २७५४ | गोरखा | गोरखा | फिनाम | ४ | ५ | ३७६ | १०० | ० | ० |
| २७५५ | गोरखा | गोरखा | फिनाम | ४ | ५ | ३७८ | १०० | ० | ० |
| २७५६ | गोरखा | गोरखा | फिनाम | ४ | ५ | ३७९ | ० | ० | १०० |
| २७५७ | गोरखा | गोरखा | फिनाम | ४ | ५ | ३८० | ० | १०० | ० |
| २७५८ | गोरखा | गोरखा | फिनाम | ४ | ५ | ३८१ | ० | १०० | ० |
| २७५९ | गोरखा | गोरखा | फिनाम | ४ | ५ | ३८२ | १०० | ० | ० |
| २७६० | गोरखा | गोरखा | फिनाम | ४ | ५ | ३८३ | १०० | ० | ० |
| २७६१ | गोरखा | गोरखा | फिनाम | ४ | ५ | ३८४ | ० | १०० | ० |
| २७६२ | गोरखा | गोरखा | फिनाम | ४ | ५ | ३८५ | ० | १०० | ० |
| २७६३ | गोरखा | गोरखा | फिनाम | ४ | ५ | ३८६ | १०० | ० | ० |
| २७६४ | गोरखा | गोरखा | फिनाम | ४ | ५ | ३८७ | १०० | ० | ० |
| २७६५ | गोरखा | गोरखा | फिनाम | ४ | ५ | ३८८ | ० | १०० | ० |
| २७६६ | गोरखा | गोरखा | फिनाम | ४ | ५ | ३८९ | ० | १०० | ० |
| २७६७ | गोरखा | गोरखा | फिनाम | ४ | ५ | ३९० | १०० | ० | ० |
| २७६८ | गोरखा | गोरखा | फिनाम | ४ | ५ | ३९२ | ६० | ४० | ० |
| २७६९ | गोरखा | गोरखा | फिनाम | ४ | ५ | ३९३ | ० | १०० | ० |
| २७७० | गोरखा | गोरखा | फिनाम | ४ | ५ | ३९४ | १०० | ० | ० |
| २७७१ | गोरखा | गोरखा | फिनाम | ४ | ५ | ३९८ | १०० | ० | ० |
| २७७२ | गोरखा | गोरखा | फिनाम | ४ | ५ | ३९९ | १०० | ० | ० |



कृष्ण बहादुर राना मगर
नगर प्रमुख

गोरखा नगरपालिकाको भू-उपयोग क्षेत्र वर्गीकरण सम्बन्धी मापदण्ड तथा विवरणहरू- २०८२

| गोरखा नगरपालिकाको साविक फिनाम गा.वि.स. हाल वडा नं. ४ को कितागत विवरणहरू | | | | | | | | | |
|---|--------|------------|---------------|-------------|-------------|----------|--------------|----------------|-------------------|
| सि नं. | जिल्ला | स्थानीय तह | साविक गा वि स | हालको वार्ड | साविक वार्ड | किता नं. | कृषि क्षेत्र | बसोबास क्षेत्र | व्यवसायिक क्षेत्र |
| २७७३ | गोरखा | गोरखा | फिनाम | ४ | ५ | ४०० | १०० | ० | ० |
| २७७४ | गोरखा | गोरखा | फिनाम | ४ | ५ | ४०२ | ० | १०० | ० |
| २७७५ | गोरखा | गोरखा | फिनाम | ४ | ५ | ४०३ | ० | १०० | ० |
| २७७६ | गोरखा | गोरखा | फिनाम | ४ | ५ | ४०४ | ० | १०० | ० |
| २७७७ | गोरखा | गोरखा | फिनाम | ४ | ५ | ४०६ | १०० | ० | ० |
| २७७८ | गोरखा | गोरखा | फिनाम | ४ | ५ | ४१० | ० | ० | १०० |
| २७७९ | गोरखा | गोरखा | फिनाम | ४ | ५ | ४१२ | १०० | ० | ० |
| २७८० | गोरखा | गोरखा | फिनाम | ४ | ५ | ४१३ | १०० | ० | ० |
| २७८१ | गोरखा | गोरखा | फिनाम | ४ | ५ | ४१४ | ० | १०० | ० |
| २७८२ | गोरखा | गोरखा | फिनाम | ४ | ५ | ४१६ | ० | १०० | ० |
| २७८३ | गोरखा | गोरखा | फिनाम | ४ | ५ | ४१७ | ० | १०० | ० |
| २७८४ | गोरखा | गोरखा | फिनाम | ४ | ५ | ४१८ | १०० | ० | ० |
| २७८५ | गोरखा | गोरखा | फिनाम | ४ | ५ | ४१९ | १०० | ० | ० |
| २७८६ | गोरखा | गोरखा | फिनाम | ४ | ५ | ४२० | १०० | ० | ० |
| २७८७ | गोरखा | गोरखा | फिनाम | ४ | ५ | ४२१ | १०० | ० | ० |
| २७८८ | गोरखा | गोरखा | फिनाम | ४ | ५ | ४२२ | ० | १०० | ० |
| २७८९ | गोरखा | गोरखा | फिनाम | ४ | ५ | ४२४ | १०० | ० | ० |
| २७९० | गोरखा | गोरखा | फिनाम | ४ | ५ | ४२५ | १०० | ० | ० |
| २७९१ | गोरखा | गोरखा | फिनाम | ४ | ५ | ४२८ | ० | १०० | ० |
| २७९२ | गोरखा | गोरखा | फिनाम | ४ | ५ | ४२९ | १०० | ० | ० |
| २७९३ | गोरखा | गोरखा | फिनाम | ४ | ५ | ४३० | १०० | ० | ० |
| २७९४ | गोरखा | गोरखा | फिनाम | ४ | ५ | ४३४ | १०० | ० | ० |
| २७९५ | गोरखा | गोरखा | फिनाम | ४ | ५ | ४३५ | १०० | ० | ० |
| २७९६ | गोरखा | गोरखा | फिनाम | ४ | ५ | ४३६ | १०० | ० | ० |
| २७९७ | गोरखा | गोरखा | फिनाम | ४ | ५ | ४३७ | १०० | ० | ० |
| २७९८ | गोरखा | गोरखा | फिनाम | ४ | ५ | ४३८ | ० | १०० | ० |
| २७९९ | गोरखा | गोरखा | फिनाम | ४ | ५ | ४४० | ० | १०० | ० |
| २८०० | गोरखा | गोरखा | फिनाम | ४ | ५ | ४४२ | १०० | ० | ० |
| २८०१ | गोरखा | गोरखा | फिनाम | ४ | ५ | ४४३ | १०० | ० | ० |
| २८०२ | गोरखा | गोरखा | फिनाम | ४ | ५ | ४४४ | ० | १०० | ० |
| २८०३ | गोरखा | गोरखा | फिनाम | ४ | ५ | ४४५ | १०० | ० | ० |
| २८०४ | गोरखा | गोरखा | फिनाम | ४ | ५ | ४४६ | ० | ० | १०० |
| २८०५ | गोरखा | गोरखा | फिनाम | ४ | ५ | ४५० | ० | १०० | ० |
| २८०६ | गोरखा | गोरखा | फिनाम | ४ | ५ | ४५१ | ० | १०० | ० |
| २८०७ | गोरखा | गोरखा | फिनाम | ४ | ५ | ४५२ | ० | १०० | ० |
| २८०८ | गोरखा | गोरखा | फिनाम | ४ | ५ | ४५३ | ० | १०० | ० |



कृष्ण बहादुर राना मगर
नगर प्रमुख

गोरखा नगरपालिकाको भू-उपयोग क्षेत्र वर्गीकरण सम्बन्धी मापदण्ड तथा विवरणहरू- २०८२

| गोरखा नगरपालिकाको साविक फिनाम गा.वि.स. हाल वडा नं. ४ को कित्तागत विवरणहरू | | | | | | | | | |
|---|--------|------------|---------------|-------------|-------------|------------|--------------|----------------|-------------------|
| सि नं. | जिल्ला | स्थानीय तह | साविक गा वि स | हालको वार्ड | साविक वार्ड | कित्ता नं. | कृषि क्षेत्र | बसोबास क्षेत्र | व्यवसायिक क्षेत्र |
| २८०९ | गोरखा | गोरखा | फिनाम | ४ | ५ | ४५४ | ० | १०० | ० |
| २८१० | गोरखा | गोरखा | फिनाम | ४ | ५ | ४५६ | ० | १०० | ० |
| २८११ | गोरखा | गोरखा | फिनाम | ४ | ५ | ४५८ | ० | १०० | ० |
| २८१२ | गोरखा | गोरखा | फिनाम | ४ | ५ | ४५९ | १०० | ० | ० |
| २८१३ | गोरखा | गोरखा | फिनाम | ४ | ५ | ४६० | १०० | ० | ० |
| २८१४ | गोरखा | गोरखा | फिनाम | ४ | ५ | ४६१ | ० | ० | १०० |
| २८१५ | गोरखा | गोरखा | फिनाम | ४ | ५ | ४६२ | ० | ० | १०० |
| २८१६ | गोरखा | गोरखा | फिनाम | ४ | ५ | ४६३ | ० | १०० | ० |
| २८१७ | गोरखा | गोरखा | फिनाम | ४ | ५ | ४६५ | ० | १०० | ० |
| २८१८ | गोरखा | गोरखा | फिनाम | ४ | ५ | ४६६ | ० | १०० | ० |
| २८१९ | गोरखा | गोरखा | फिनाम | ४ | ५ | ४६८ | १०० | ० | ० |
| २८२० | गोरखा | गोरखा | फिनाम | ४ | ५ | ४६९ | १०० | ० | ० |
| २८२१ | गोरखा | गोरखा | फिनाम | ४ | ५ | ४७० | ० | १०० | ० |
| २८२२ | गोरखा | गोरखा | फिनाम | ४ | ५ | ४७१ | ० | १०० | ० |
| २८२३ | गोरखा | गोरखा | फिनाम | ४ | ५ | ४७३ | ० | १०० | ० |
| २८२४ | गोरखा | गोरखा | फिनाम | ४ | ५ | ४७५ | ० | १०० | ० |
| २८२५ | गोरखा | गोरखा | फिनाम | ४ | ५ | ४७६ | ० | १०० | ० |
| २८२६ | गोरखा | गोरखा | फिनाम | ४ | ५ | ४७९ | ० | १०० | ० |
| २८२७ | गोरखा | गोरखा | फिनाम | ४ | ५ | ४८० | ० | १०० | ० |
| २८२८ | गोरखा | गोरखा | फिनाम | ४ | ५ | ४८२ | ० | १०० | ० |
| २८२९ | गोरखा | गोरखा | फिनाम | ४ | ५ | ४८३ | ० | १०० | ० |
| २८३० | गोरखा | गोरखा | फिनाम | ४ | ५ | ४८४ | ० | १०० | ० |
| २८३१ | गोरखा | गोरखा | फिनाम | ४ | ५ | ४८७ | १०० | ० | ० |
| २८३२ | गोरखा | गोरखा | फिनाम | ४ | ५ | ४८९ | १०० | ० | ० |
| २८३३ | गोरखा | गोरखा | फिनाम | ४ | ५ | ४९० | १०० | ० | ० |
| २८३४ | गोरखा | गोरखा | फिनाम | ४ | ५ | ४९१ | ० | ० | १०० |
| २८३५ | गोरखा | गोरखा | फिनाम | ४ | ५ | ४९३ | १०० | ० | ० |
| २८३६ | गोरखा | गोरखा | फिनाम | ४ | ५ | ४९४ | १०० | ० | ० |
| २८३७ | गोरखा | गोरखा | फिनाम | ४ | ५ | ४९५ | ० | १०० | ० |
| २८३८ | गोरखा | गोरखा | फिनाम | ४ | ५ | ४९६ | ० | १०० | ० |
| २८३९ | गोरखा | गोरखा | फिनाम | ४ | ५ | ४९७ | ० | १०० | ० |
| २८४० | गोरखा | गोरखा | फिनाम | ४ | ५ | ४९८ | ० | १०० | ० |
| २८४१ | गोरखा | गोरखा | फिनाम | ४ | ५ | ४९९ | ० | १०० | ० |
| २८४२ | गोरखा | गोरखा | फिनाम | ४ | ५ | ५०१ | ० | १०० | ० |
| २८४३ | गोरखा | गोरखा | फिनाम | ४ | ५ | ५०३ | १०० | ० | ० |
| २८४४ | गोरखा | गोरखा | फिनाम | ४ | ५ | ५०४ | १०० | ० | ० |



कृष्ण बहादुर राना मगर
नगर प्रमुख

गोरखा नगरपालिकाको भू-उपयोग क्षेत्र वर्गीकरण सम्बन्धी मापदण्ड तथा विवरणहरू- २०८२

| गोरखा नगरपालिकाको साविक फिनाम गा.वि.स. हाल वडा नं. ४ को कितागत विवरणहरू | | | | | | | | | |
|---|--------|------------|---------------|-------------|-------------|----------|--------------|----------------|-------------------|
| सि नं. | जिल्ला | स्थानीय तह | साविक गा वि स | हालको वार्ड | साविक वार्ड | किता नं. | कृषि क्षेत्र | बसोबास क्षेत्र | व्यवसायिक क्षेत्र |
| २८४५ | गोरखा | गोरखा | फिनाम | ४ | ५ | ५०५ | ० | १०० | ० |
| २८४६ | गोरखा | गोरखा | फिनाम | ४ | ५ | ५०७ | ० | १०० | ० |
| २८४७ | गोरखा | गोरखा | फिनाम | ४ | ५ | ५०८ | ० | १०० | ० |
| २८४८ | गोरखा | गोरखा | फिनाम | ४ | ५ | ५१० | ० | ० | १०० |
| २८४९ | गोरखा | गोरखा | फिनाम | ४ | ५ | ५१४ | ० | १०० | ० |
| २८५० | गोरखा | गोरखा | फिनाम | ४ | ५ | ५१५ | ० | १०० | ० |
| २८५१ | गोरखा | गोरखा | फिनाम | ४ | ५ | ५१६ | १०० | ० | ० |
| २८५२ | गोरखा | गोरखा | फिनाम | ४ | ५ | ५१८ | ० | १०० | ० |
| २८५३ | गोरखा | गोरखा | फिनाम | ४ | ५ | ५१९ | ० | १०० | ० |
| २८५४ | गोरखा | गोरखा | फिनाम | ४ | ५ | ५२० | ० | १०० | ० |
| २८५५ | गोरखा | गोरखा | फिनाम | ४ | ५ | ५२१ | ० | १०० | ० |
| २८५६ | गोरखा | गोरखा | फिनाम | ४ | ५ | ५२२ | ० | १०० | ० |
| २८५७ | गोरखा | गोरखा | फिनाम | ४ | ५ | ५२६ | ० | १०० | ० |
| २८५८ | गोरखा | गोरखा | फिनाम | ४ | ५ | ५२७ | ० | १०० | ० |
| २८५९ | गोरखा | गोरखा | फिनाम | ४ | ५ | ५२८ | ० | १०० | ० |
| २८६० | गोरखा | गोरखा | फिनाम | ४ | ५ | ५३१ | ० | १०० | ० |
| २८६१ | गोरखा | गोरखा | फिनाम | ४ | ५ | ५३४ | १०० | ० | ० |
| २८६२ | गोरखा | गोरखा | फिनाम | ४ | ५ | ५३५ | १०० | ० | ० |
| २८६३ | गोरखा | गोरखा | फिनाम | ४ | ५ | ५३६ | १०० | ० | ० |
| २८६४ | गोरखा | गोरखा | फिनाम | ४ | ५ | ५३७ | १०० | ० | ० |
| २८६५ | गोरखा | गोरखा | फिनाम | ४ | ५ | ५३८ | १०० | ० | ० |
| २८६६ | गोरखा | गोरखा | फिनाम | ४ | ५ | ५३९ | १०० | ० | ० |
| २८६७ | गोरखा | गोरखा | फिनाम | ४ | ५ | ५४० | ० | १०० | ० |
| २८६८ | गोरखा | गोरखा | फिनाम | ४ | ५ | ५४२ | १०० | ० | ० |
| २८६९ | गोरखा | गोरखा | फिनाम | ४ | ५ | ५४३ | ० | १०० | ० |
| २८७० | गोरखा | गोरखा | फिनाम | ४ | ५ | ५४४ | ० | १०० | ० |
| २८७१ | गोरखा | गोरखा | फिनाम | ४ | ५ | ५४५ | ० | १०० | ० |
| २८७२ | गोरखा | गोरखा | फिनाम | ४ | ५ | ५४६ | ० | १०० | ० |
| २८७३ | गोरखा | गोरखा | फिनाम | ४ | ५ | ५४७ | ० | १०० | ० |
| २८७४ | गोरखा | गोरखा | फिनाम | ४ | ५ | ५४८ | ० | १०० | ० |
| २८७५ | गोरखा | गोरखा | फिनाम | ४ | ५ | ५४९ | ० | १०० | ० |
| २८७६ | गोरखा | गोरखा | फिनाम | ४ | ५ | ५५० | १०० | ० | ० |
| २८७७ | गोरखा | गोरखा | फिनाम | ४ | ५ | ५५१ | १०० | ० | ० |
| २८७८ | गोरखा | गोरखा | फिनाम | ४ | ५ | ५५२ | १०० | ० | ० |
| २८७९ | गोरखा | गोरखा | फिनाम | ४ | ५ | ५५३ | १०० | ० | ० |
| २८८० | गोरखा | गोरखा | फिनाम | ४ | ५ | ५५४ | १०० | ० | ० |



कृष्ण बहादुर राना मगर
नगर प्रमुख

गोरखा नगरपालिकाको भू-उपयोग क्षेत्र वर्गीकरण सम्बन्धी मापदण्ड तथा विवरणहरू- २०८२

| गोरखा नगरपालिकाको साविक फिनाम गा.वि.स. हाल वडा नं. ४ को कितागत विवरणहरू | | | | | | | | | |
|---|--------|------------|---------------|-------------|-------------|----------|--------------|----------------|-------------------|
| सि नं. | जिल्ला | स्थानीय तह | साविक गा वि स | हालको वार्ड | साविक वार्ड | किता नं. | कृषि क्षेत्र | बसोबास क्षेत्र | व्यवसायिक क्षेत्र |
| २८८१ | गोरखा | गोरखा | फिनाम | ४ | ५ | ५५५ | १०० | ० | ० |
| २८८२ | गोरखा | गोरखा | फिनाम | ४ | ५ | ५५६ | १०० | ० | ० |
| २८८३ | गोरखा | गोरखा | फिनाम | ४ | ५ | ५५७ | ० | १०० | ० |
| २८८४ | गोरखा | गोरखा | फिनाम | ४ | ५ | ५५८ | ० | १०० | ० |
| २८८५ | गोरखा | गोरखा | फिनाम | ४ | ५ | ५६० | १०० | ० | ० |
| २८८६ | गोरखा | गोरखा | फिनाम | ४ | ५ | ५६१ | ० | १०० | ० |
| २८८७ | गोरखा | गोरखा | फिनाम | ४ | ५ | ५६२ | ० | १०० | ० |
| २८८८ | गोरखा | गोरखा | फिनाम | ४ | ५ | ५६५ | ० | १०० | ० |
| २८८९ | गोरखा | गोरखा | फिनाम | ४ | ५ | ५६६ | १०० | ० | ० |
| २८९० | गोरखा | गोरखा | फिनाम | ४ | ५ | ५७३ | ० | १०० | ० |
| २८९१ | गोरखा | गोरखा | फिनाम | ४ | ५ | ५७७ | ० | १०० | ० |
| २८९२ | गोरखा | गोरखा | फिनाम | ४ | ५ | ५८८ | ० | १०० | ० |
| २८९३ | गोरखा | गोरखा | फिनाम | ४ | ५ | ५८९ | ० | १०० | ० |
| २८९४ | गोरखा | गोरखा | फिनाम | ४ | ५ | ६०१ | १०० | ० | ० |
| २८९५ | गोरखा | गोरखा | फिनाम | ४ | ५ | ६०२ | १०० | ० | ० |
| २८९६ | गोरखा | गोरखा | फिनाम | ४ | ५ | ६०३ | ० | १०० | ० |
| २८९७ | गोरखा | गोरखा | फिनाम | ४ | ५ | ६०४ | ० | १०० | ० |
| २८९८ | गोरखा | गोरखा | फिनाम | ४ | ५ | ६०६ | ० | १०० | ० |
| २८९९ | गोरखा | गोरखा | फिनाम | ४ | ५ | ६१४ | ० | १०० | ० |
| २९०० | गोरखा | गोरखा | फिनाम | ४ | ५ | ६१५ | ० | १०० | ० |
| २९०१ | गोरखा | गोरखा | फिनाम | ४ | ५ | ६१६ | १०० | ० | ० |
| २९०२ | गोरखा | गोरखा | फिनाम | ४ | ५ | ६१७ | १०० | ० | ० |
| २९०३ | गोरखा | गोरखा | फिनाम | ४ | ५ | ६१८ | १०० | ० | ० |
| २९०४ | गोरखा | गोरखा | फिनाम | ४ | ५ | ६१९ | १०० | ० | ० |
| २९०५ | गोरखा | गोरखा | फिनाम | ४ | ५ | ६२० | ० | १०० | ० |
| २९०६ | गोरखा | गोरखा | फिनाम | ४ | ५ | ६२१ | ० | १०० | ० |
| २९०७ | गोरखा | गोरखा | फिनाम | ४ | ५ | ६२२ | ० | १०० | ० |
| २९०८ | गोरखा | गोरखा | फिनाम | ४ | ५ | ६२५ | १०० | ० | ० |
| २९०९ | गोरखा | गोरखा | फिनाम | ४ | ५ | ६२६ | ० | १०० | ० |
| २९१० | गोरखा | गोरखा | फिनाम | ४ | ५ | ६३५ | ० | १०० | ० |
| २९११ | गोरखा | गोरखा | फिनाम | ४ | ५ | ६३६ | ० | १०० | ० |
| २९१२ | गोरखा | गोरखा | फिनाम | ४ | ५ | ६३७ | ० | १०० | ० |
| २९१३ | गोरखा | गोरखा | फिनाम | ४ | ५ | ६३८ | ० | १०० | ० |
| २९१४ | गोरखा | गोरखा | फिनाम | ४ | ५ | ६३९ | ० | १०० | ० |
| २९१५ | गोरखा | गोरखा | फिनाम | ४ | ५ | ६४४ | ० | ० | १०० |
| २९१६ | गोरखा | गोरखा | फिनाम | ४ | ५ | ६४५ | ० | ० | १०० |



कृष्ण बहादुर राना मगर
नगर प्रमुख

गोरखा नगरपालिकाको भू-उपयोग क्षेत्र वर्गीकरण सम्बन्धी मापदण्ड तथा विवरणहरू- २०८२

| गोरखा नगरपालिकाको साविक फिनाम गा.वि.स. हाल वडा नं. ४ को कितागत विवरणहरू | | | | | | | | | |
|---|--------|------------|---------------|-------------|-------------|----------|--------------|----------------|-------------------|
| सि नं. | जिल्ला | स्थानीय तह | साविक गा वि स | हालको वार्ड | साविक वार्ड | किता नं. | कृषि क्षेत्र | बसोबास क्षेत्र | व्यवसायिक क्षेत्र |
| २९१७ | गोरखा | गोरखा | फिनाम | ४ | ५ | ६४६ | ० | ० | १०० |
| २९१८ | गोरखा | गोरखा | फिनाम | ४ | ५ | ६४७ | ० | ० | १०० |
| २९१९ | गोरखा | गोरखा | फिनाम | ४ | ५ | ६४८ | ० | ० | १०० |
| २९२० | गोरखा | गोरखा | फिनाम | ४ | ५ | ६५० | ० | १०० | ० |
| २९२१ | गोरखा | गोरखा | फिनाम | ४ | ५ | ६५२ | ० | ० | १०० |
| २९२२ | गोरखा | गोरखा | फिनाम | ४ | ५ | ६५३ | ० | ० | १०० |
| २९२३ | गोरखा | गोरखा | फिनाम | ४ | ५ | ६५४ | ० | ० | १०० |
| २९२४ | गोरखा | गोरखा | फिनाम | ४ | ५ | ६५५ | ० | १०० | ० |
| २९२५ | गोरखा | गोरखा | फिनाम | ४ | ५ | ६६२ | ० | ० | १०० |
| २९२६ | गोरखा | गोरखा | फिनाम | ४ | ५ | ६६३ | ० | ० | १०० |
| २९२७ | गोरखा | गोरखा | फिनाम | ४ | ५ | ६६५ | ० | ० | १०० |
| २९२८ | गोरखा | गोरखा | फिनाम | ४ | ५ | ६६७ | ० | १०० | ० |
| २९२९ | गोरखा | गोरखा | फिनाम | ४ | ५ | ६६८ | ० | १०० | ० |
| २९३० | गोरखा | गोरखा | फिनाम | ४ | ५ | ६६९ | ० | १०० | ० |
| २९३१ | गोरखा | गोरखा | फिनाम | ४ | ५ | ६७० | ० | १०० | ० |
| २९३२ | गोरखा | गोरखा | फिनाम | ४ | ५ | ६७३ | ० | १०० | ० |
| २९३३ | गोरखा | गोरखा | फिनाम | ४ | ५ | ६७५ | ० | १०० | ० |
| २९३४ | गोरखा | गोरखा | फिनाम | ४ | ५ | ६७६ | ० | १०० | ० |
| २९३५ | गोरखा | गोरखा | फिनाम | ४ | ५ | ६७७ | ० | १०० | ० |
| २९३६ | गोरखा | गोरखा | फिनाम | ४ | ५ | ६७९ | ० | १०० | ० |
| २९३७ | गोरखा | गोरखा | फिनाम | ४ | ५ | ६८१ | ० | १०० | ० |
| २९३८ | गोरखा | गोरखा | फिनाम | ४ | ५ | ६८३ | ० | १०० | ० |
| २९३९ | गोरखा | गोरखा | फिनाम | ४ | ५ | ६८५ | ० | १०० | ० |
| २९४० | गोरखा | गोरखा | फिनाम | ४ | ५ | ६८६ | १०० | ० | ० |
| २९४१ | गोरखा | गोरखा | फिनाम | ४ | ५ | ६८७ | १०० | ० | ० |
| २९४२ | गोरखा | गोरखा | फिनाम | ४ | ५ | ६८८ | १०० | ० | ० |
| २९४३ | गोरखा | गोरखा | फिनाम | ४ | ५ | ६८९ | १०० | ० | ० |
| २९४४ | गोरखा | गोरखा | फिनाम | ४ | ५ | ६९० | १०० | ० | ० |
| २९४५ | गोरखा | गोरखा | फिनाम | ४ | ५ | ६९१ | १०० | ० | ० |
| २९४६ | गोरखा | गोरखा | फिनाम | ४ | ५ | ६९२ | १०० | ० | ० |
| २९४७ | गोरखा | गोरखा | फिनाम | ४ | ५ | ६९३ | ० | १०० | ० |
| २९४८ | गोरखा | गोरखा | फिनाम | ४ | ५ | ६९४ | ० | १०० | ० |
| २९४९ | गोरखा | गोरखा | फिनाम | ४ | ५ | ६९५ | १०० | ० | ० |
| २९५० | गोरखा | गोरखा | फिनाम | ४ | ५ | ६९६ | १०० | ० | ० |
| २९५१ | गोरखा | गोरखा | फिनाम | ४ | ५ | ६९७ | १०० | ० | ० |
| २९५२ | गोरखा | गोरखा | फिनाम | ४ | ५ | ६९८ | १०० | ० | ० |



कृष्ण बहादुर राना मगर
नगर प्रमुख

गोरखा नगरपालिकाको भू-उपयोग क्षेत्र वर्गीकरण सम्बन्धी मापदण्ड तथा विवरणहरू- २०८२

| गोरखा नगरपालिकाको साविक फिनाम गा.वि.स. हाल वडा नं. ४ को कित्तागत विवरणहरू | | | | | | | | | |
|---|--------|------------|---------------|-------------|-------------|------------|--------------|----------------|-------------------|
| सि नं. | जिल्ला | स्थानीय तह | साविक गा वि स | हालको वार्ड | साविक वार्ड | कित्ता नं. | कृषि क्षेत्र | बसोबास क्षेत्र | व्यवसायिक क्षेत्र |
| २९५३ | गोरखा | गोरखा | फिनाम | ४ | ५ | ६९९ | ० | १०० | ० |
| २९५४ | गोरखा | गोरखा | फिनाम | ४ | ५ | ७०१ | ० | १०० | ० |
| २९५५ | गोरखा | गोरखा | फिनाम | ४ | ५ | ७०३ | ० | १०० | ० |
| २९५६ | गोरखा | गोरखा | फिनाम | ४ | ५ | ७०४ | ० | १०० | ० |
| २९५७ | गोरखा | गोरखा | फिनाम | ४ | ५ | ७०६ | १०० | ० | ० |
| २९५८ | गोरखा | गोरखा | फिनाम | ४ | ५ | ७०७ | १०० | ० | ० |
| २९५९ | गोरखा | गोरखा | फिनाम | ४ | ५ | ७११ | ० | ० | १०० |
| २९६० | गोरखा | गोरखा | फिनाम | ४ | ५ | ७१२ | ० | ० | १०० |
| २९६१ | गोरखा | गोरखा | फिनाम | ४ | ५ | ७१६ | ० | १०० | ० |
| २९६२ | गोरखा | गोरखा | फिनाम | ४ | ५ | ७१७ | ० | १०० | ० |
| २९६३ | गोरखा | गोरखा | फिनाम | ४ | ५ | ७२० | ० | ० | १०० |
| २९६४ | गोरखा | गोरखा | फिनाम | ४ | ५ | ७२१ | ० | ० | १०० |
| २९६५ | गोरखा | गोरखा | फिनाम | ४ | ५ | ७२२ | ० | १०० | ० |
| २९६६ | गोरखा | गोरखा | फिनाम | ४ | ५ | ७२३ | ० | १०० | ० |
| २९६७ | गोरखा | गोरखा | फिनाम | ४ | ५ | ७२५ | ० | १०० | ० |
| २९६८ | गोरखा | गोरखा | फिनाम | ४ | ५ | ७२७ | ० | १०० | ० |
| २९६९ | गोरखा | गोरखा | फिनाम | ४ | ५ | ७२८ | ० | १०० | ० |
| २९७० | गोरखा | गोरखा | फिनाम | ४ | ५ | ७२९ | ० | १०० | ० |
| २९७१ | गोरखा | गोरखा | फिनाम | ४ | ५ | ७३६ | १०० | ० | ० |
| २९७२ | गोरखा | गोरखा | फिनाम | ४ | ५ | ७३७ | १०० | ० | ० |
| २९७३ | गोरखा | गोरखा | फिनाम | ४ | ५ | ७३९ | ० | १०० | ० |
| २९७४ | गोरखा | गोरखा | फिनाम | ४ | ५ | ७४० | ० | ० | १०० |
| २९७५ | गोरखा | गोरखा | फिनाम | ४ | ५ | ७४१ | ० | १०० | ० |
| २९७६ | गोरखा | गोरखा | फिनाम | ४ | ५ | ७४२ | ० | ० | १०० |
| २९७७ | गोरखा | गोरखा | फिनाम | ४ | ५ | ७४३ | ० | ० | १०० |
| २९७८ | गोरखा | गोरखा | फिनाम | ४ | ५ | ७४४ | १०० | ० | ० |
| २९७९ | गोरखा | गोरखा | फिनाम | ४ | ५ | ७४५ | १०० | ० | ० |
| २९८० | गोरखा | गोरखा | फिनाम | ४ | ५ | ७४६ | ० | १०० | ० |
| २९८१ | गोरखा | गोरखा | फिनाम | ४ | ५ | ७४७ | ० | १०० | ० |
| २९८२ | गोरखा | गोरखा | फिनाम | ४ | ५ | ७५० | १०० | ० | ० |
| २९८३ | गोरखा | गोरखा | फिनाम | ४ | ५ | ७५१ | १०० | ० | ० |
| २९८४ | गोरखा | गोरखा | फिनाम | ४ | ५ | ७५२ | १०० | ० | ० |
| २९८५ | गोरखा | गोरखा | फिनाम | ४ | ५ | ७५३ | १०० | ० | ० |
| २९८६ | गोरखा | गोरखा | फिनाम | ४ | ५ | ७५४ | १०० | ० | ० |
| २९८७ | गोरखा | गोरखा | फिनाम | ४ | ५ | ७५५ | ० | १०० | ० |
| २९८८ | गोरखा | गोरखा | फिनाम | ४ | ५ | ७५६ | ० | १०० | ० |



कृष्ण बहादुर राना मगर
नगर प्रमुख

गोरखा नगरपालिकाको भू-उपयोग क्षेत्र वर्गीकरण सम्बन्धी मापदण्ड तथा विवरणहरू- २०८२

| गोरखा नगरपालिकाको साविक फिनाम गा.वि.स. हाल वडा नं. ४ को कितागत विवरणहरू | | | | | | | | | |
|---|--------|------------|---------------|-------------|-------------|----------|--------------|----------------|-------------------|
| सि नं. | जिल्ला | स्थानीय तह | साविक गा वि स | हालको वार्ड | साविक वार्ड | किता नं. | कृषि क्षेत्र | बसोबास क्षेत्र | व्यवसायिक क्षेत्र |
| २९८९ | गोरखा | गोरखा | फिनाम | ४ | ५ | ७५७ | १०० | ० | ० |
| २९९० | गोरखा | गोरखा | फिनाम | ४ | ५ | ७५८ | १०० | ० | ० |
| २९९१ | गोरखा | गोरखा | फिनाम | ४ | ५ | ७५९ | १०० | ० | ० |
| २९९२ | गोरखा | गोरखा | फिनाम | ४ | ५ | ७६० | १०० | ० | ० |
| २९९३ | गोरखा | गोरखा | फिनाम | ४ | ५ | ७६५ | ० | १०० | ० |
| २९९४ | गोरखा | गोरखा | फिनाम | ४ | ५ | ७६६ | ० | १०० | ० |
| २९९५ | गोरखा | गोरखा | फिनाम | ४ | ५ | ७६७ | ० | १०० | ० |
| २९९६ | गोरखा | गोरखा | फिनाम | ४ | ५ | ७६८ | ० | १०० | ० |
| २९९७ | गोरखा | गोरखा | फिनाम | ४ | ५ | ७६९ | १०० | ० | ० |
| २९९८ | गोरखा | गोरखा | फिनाम | ४ | ५ | ७७० | १०० | ० | ० |
| २९९९ | गोरखा | गोरखा | फिनाम | ४ | ५ | ७७१ | ० | १०० | ० |
| ३००० | गोरखा | गोरखा | फिनाम | ४ | ५ | ७७२ | ० | १०० | ० |
| ३००१ | गोरखा | गोरखा | फिनाम | ४ | ५ | ७७३ | ० | ० | १०० |
| ३००२ | गोरखा | गोरखा | फिनाम | ४ | ५ | ७७४ | ० | ० | १०० |
| ३००३ | गोरखा | गोरखा | फिनाम | ४ | ५ | ७७५ | ० | ० | १०० |
| ३००४ | गोरखा | गोरखा | फिनाम | ४ | ५ | ७७८ | ० | १०० | ० |
| ३००५ | गोरखा | गोरखा | फिनाम | ४ | ५ | ७७९ | १०० | ० | ० |
| ३००६ | गोरखा | गोरखा | फिनाम | ४ | ५ | ७८० | ० | १०० | ० |
| ३००७ | गोरखा | गोरखा | फिनाम | ४ | ५ | ७८२ | १०० | ० | ० |
| ३००८ | गोरखा | गोरखा | फिनाम | ४ | ५ | ७८३ | ० | १०० | ० |
| ३००९ | गोरखा | गोरखा | फिनाम | ४ | ५ | ७८५ | ० | १०० | ० |
| ३०१० | गोरखा | गोरखा | फिनाम | ४ | ५ | ७८६ | ० | १०० | ० |
| ३०११ | गोरखा | गोरखा | फिनाम | ४ | ५ | ७८८ | ० | १०० | ० |
| ३०१२ | गोरखा | गोरखा | फिनाम | ४ | ५ | ७८९ | ० | १०० | ० |
| ३०१३ | गोरखा | गोरखा | फिनाम | ४ | ५ | ७९० | ० | १०० | ० |
| ३०१४ | गोरखा | गोरखा | फिनाम | ४ | ५ | ७९१ | ६४ | ३६ | ० |
| ३०१५ | गोरखा | गोरखा | फिनाम | ४ | ५ | ७९२ | १०० | ० | ० |
| ३०१६ | गोरखा | गोरखा | फिनाम | ४ | ५ | ७९३ | १०० | ० | ० |
| ३०१७ | गोरखा | गोरखा | फिनाम | ४ | ५ | ७९४ | १०० | ० | ० |
| ३०१८ | गोरखा | गोरखा | फिनाम | ४ | ५ | ७९९ | १०० | ० | ० |
| ३०१९ | गोरखा | गोरखा | फिनाम | ४ | ५ | ८०० | १०० | ० | ० |
| ३०२० | गोरखा | गोरखा | फिनाम | ४ | ५ | ८०१ | १०० | ० | ० |
| ३०२१ | गोरखा | गोरखा | फिनाम | ४ | ५ | ८०२ | १०० | ० | ० |
| ३०२२ | गोरखा | गोरखा | फिनाम | ४ | ५ | ८०३ | ० | ० | १०० |
| ३०२३ | गोरखा | गोरखा | फिनाम | ४ | ५ | ८०४ | ० | १०० | ० |
| ३०२४ | गोरखा | गोरखा | फिनाम | ४ | ५ | ८०५ | ० | ० | १०० |



कृष्ण बहादुर राना मगर
नगर प्रमुख

गोरखा नगरपालिकाको भू-उपयोग क्षेत्र वर्गीकरण सम्बन्धी मापदण्ड तथा विवरणहरू- २०८२

| गोरखा नगरपालिकाको साविक फिनाम गा.वि.स. हाल वडा नं. ४ को कितागत विवरणहरू | | | | | | | | | |
|---|--------|------------|---------------|-------------|-------------|----------|--------------|----------------|-------------------|
| सि नं. | जिल्ला | स्थानीय तह | साविक गा वि स | हालको वार्ड | साविक वार्ड | किता नं. | कृषि क्षेत्र | बसोबास क्षेत्र | व्यवसायिक क्षेत्र |
| ३०२५ | गोरखा | गोरखा | फिनाम | ४ | ५ | ८०६ | ० | ० | १०० |
| ३०२६ | गोरखा | गोरखा | फिनाम | ४ | ५ | ८०७ | ० | १०० | ० |
| ३०२७ | गोरखा | गोरखा | फिनाम | ४ | ५ | ८०८ | ० | १०० | ० |
| ३०२८ | गोरखा | गोरखा | फिनाम | ४ | ५ | ८०९ | ० | १०० | ० |
| ३०२९ | गोरखा | गोरखा | फिनाम | ४ | ५ | ८१२ | ० | १०० | ० |
| ३०३० | गोरखा | गोरखा | फिनाम | ४ | ५ | ८१३ | ९९ | ९ | ० |
| ३०३१ | गोरखा | गोरखा | फिनाम | ४ | ५ | ८१४ | १०० | ० | ० |
| ३०३२ | गोरखा | गोरखा | फिनाम | ४ | ५ | ८१५ | १०० | ० | ० |
| ३०३३ | गोरखा | गोरखा | फिनाम | ४ | ५ | ८१६ | १०० | ० | ० |
| ३०३४ | गोरखा | गोरखा | फिनाम | ४ | ५ | ८१७ | १०० | ० | ० |
| ३०३५ | गोरखा | गोरखा | फिनाम | ४ | ५ | ८१८ | १०० | ० | ० |
| ३०३६ | गोरखा | गोरखा | फिनाम | ४ | ५ | ८१९ | १०० | ० | ० |
| ३०३७ | गोरखा | गोरखा | फिनाम | ४ | ५ | ८२० | १०० | ० | ० |
| ३०३८ | गोरखा | गोरखा | फिनाम | ४ | ५ | ८२१ | ० | १०० | ० |
| ३०३९ | गोरखा | गोरखा | फिनाम | ४ | ५ | ८२२ | १०० | ० | ० |
| ३०४० | गोरखा | गोरखा | फिनाम | ४ | ५ | ८२३ | ० | १०० | ० |
| ३०४१ | गोरखा | गोरखा | फिनाम | ४ | ५ | ८२४ | १०० | ० | ० |
| ३०४२ | गोरखा | गोरखा | फिनाम | ४ | ५ | ८२५ | १०० | ० | ० |
| ३०४३ | गोरखा | गोरखा | फिनाम | ४ | ५ | ८२६ | १०० | ० | ० |
| ३०४४ | गोरखा | गोरखा | फिनाम | ४ | ५ | ८२७ | ० | १०० | ० |
| ३०४५ | गोरखा | गोरखा | फिनाम | ४ | ५ | ८२८ | ० | १०० | ० |
| ३०४६ | गोरखा | गोरखा | फिनाम | ४ | ५ | ८२९ | ० | १०० | ० |
| ३०४७ | गोरखा | गोरखा | फिनाम | ४ | ५ | ८३० | ० | १०० | ० |
| ३०४८ | गोरखा | गोरखा | फिनाम | ४ | ५ | ८३१ | ० | १०० | ० |
| ३०४९ | गोरखा | गोरखा | फिनाम | ४ | ५ | ८३४ | ० | १०० | ० |
| ३०५० | गोरखा | गोरखा | फिनाम | ४ | ५ | ८३५ | ० | १०० | ० |
| ३०५१ | गोरखा | गोरखा | फिनाम | ४ | ५ | ८३६ | ० | १०० | ० |
| ३०५२ | गोरखा | गोरखा | फिनाम | ४ | ५ | ८३७ | १०० | ० | ० |
| ३०५३ | गोरखा | गोरखा | फिनाम | ४ | ५ | ८३८ | १०० | ० | ० |
| ३०५४ | गोरखा | गोरखा | फिनाम | ४ | ५ | ८३९ | १०० | ० | ० |
| ३०५५ | गोरखा | गोरखा | फिनाम | ४ | ५ | ८४० | १०० | ० | ० |
| ३०५६ | गोरखा | गोरखा | फिनाम | ४ | ५ | ८४१ | १०० | ० | ० |
| ३०५७ | गोरखा | गोरखा | फिनाम | ४ | ५ | ८४२ | १०० | ० | ० |
| ३०५८ | गोरखा | गोरखा | फिनाम | ४ | ५ | ८४३ | १०० | ० | ० |
| ३०५९ | गोरखा | गोरखा | फिनाम | ४ | ५ | ८४४ | १०० | ० | ० |
| ३०६० | गोरखा | गोरखा | फिनाम | ४ | ५ | ८४५ | १०० | ० | ० |



कृष्ण बहादुर राना मगर
नगर प्रमुख

गोरखा नगरपालिकाको भू-उपयोग क्षेत्र वर्गीकरण सम्बन्धी मापदण्ड तथा विवरणहरू- २०८२

| गोरखा नगरपालिकाको साविक फिनाम गा.वि.स. हाल वडा नं. ४ को कितागत विवरणहरू | | | | | | | | | |
|---|--------|------------|---------------|-------------|-------------|----------|--------------|----------------|-------------------|
| सि नं. | जिल्ला | स्थानीय तह | साविक गा वि स | हालको वार्ड | साविक वार्ड | किता नं. | कृषि क्षेत्र | बसोबास क्षेत्र | व्यवसायिक क्षेत्र |
| ३०६१ | गोरखा | गोरखा | फिनाम | ४ | ५ | ८४६ | ० | १०० | ० |
| ३०६२ | गोरखा | गोरखा | फिनाम | ४ | ५ | ८४७ | १०० | ० | ० |
| ३०६३ | गोरखा | गोरखा | फिनाम | ४ | ५ | ८४८ | १०० | ० | ० |
| ३०६४ | गोरखा | गोरखा | फिनाम | ४ | ५ | ८४९ | ८५ | १५ | ० |
| ३०६५ | गोरखा | गोरखा | फिनाम | ४ | ५ | ८५० | ९४ | ६ | ० |
| ३०६६ | गोरखा | गोरखा | फिनाम | ४ | ५ | ८५१ | १०० | ० | ० |
| ३०६७ | गोरखा | गोरखा | फिनाम | ४ | ५ | ८५२ | १०० | ० | ० |
| ३०६८ | गोरखा | गोरखा | फिनाम | ४ | ५ | ८५३ | १०० | ० | ० |
| ३०६९ | गोरखा | गोरखा | फिनाम | ४ | ५ | ८५५ | १०० | ० | ० |
| ३०७० | गोरखा | गोरखा | फिनाम | ४ | ५ | ८५६ | १०० | ० | ० |
| ३०७१ | गोरखा | गोरखा | फिनाम | ४ | ५ | ८५७ | १०० | ० | ० |
| ३०७२ | गोरखा | गोरखा | फिनाम | ४ | ५ | ८५८ | १०० | ० | ० |
| ३०७३ | गोरखा | गोरखा | फिनाम | ४ | ५ | ८५९ | १०० | ० | ० |
| ३०७४ | गोरखा | गोरखा | फिनाम | ४ | ५ | ९९९९ | १०० | ० | ० |
| ३०७५ | गोरखा | गोरखा | फिनाम | ४ | ६ | १ | १०० | ० | ० |
| ३०७६ | गोरखा | गोरखा | फिनाम | ४ | ६ | २ | ९८ | २ | ० |
| ३०७७ | गोरखा | गोरखा | फिनाम | ४ | ६ | ३ | १०० | ० | ० |
| ३०७८ | गोरखा | गोरखा | फिनाम | ४ | ६ | ४ | १०० | ० | ० |
| ३०७९ | गोरखा | गोरखा | फिनाम | ४ | ६ | ५ | १०० | ० | ० |
| ३०८० | गोरखा | गोरखा | फिनाम | ४ | ६ | ६ | १०० | ० | ० |
| ३०८१ | गोरखा | गोरखा | फिनाम | ४ | ६ | ८ | १०० | ० | ० |
| ३०८२ | गोरखा | गोरखा | फिनाम | ४ | ६ | ९ | ९० | १० | ० |
| ३०८३ | गोरखा | गोरखा | फिनाम | ४ | ६ | १० | १०० | ० | ० |
| ३०८४ | गोरखा | गोरखा | फिनाम | ४ | ६ | ११ | १०० | ० | ० |
| ३०८५ | गोरखा | गोरखा | फिनाम | ४ | ६ | १२ | १०० | ० | ० |
| ३०८६ | गोरखा | गोरखा | फिनाम | ४ | ६ | १३ | १०० | ० | ० |
| ३०८७ | गोरखा | गोरखा | फिनाम | ४ | ६ | १४ | १०० | ० | ० |
| ३०८८ | गोरखा | गोरखा | फिनाम | ४ | ६ | १५ | १०० | ० | ० |
| ३०८९ | गोरखा | गोरखा | फिनाम | ४ | ६ | १६ | १०० | ० | ० |
| ३०९० | गोरखा | गोरखा | फिनाम | ४ | ६ | १७ | १०० | ० | ० |
| ३०९१ | गोरखा | गोरखा | फिनाम | ४ | ६ | १८ | १०० | ० | ० |
| ३०९२ | गोरखा | गोरखा | फिनाम | ४ | ६ | १९ | १०० | ० | ० |
| ३०९३ | गोरखा | गोरखा | फिनाम | ४ | ६ | २० | ८४ | १६ | ० |
| ३०९४ | गोरखा | गोरखा | फिनाम | ४ | ६ | २१ | ९४ | ६ | ० |
| ३०९५ | गोरखा | गोरखा | फिनाम | ४ | ६ | २२ | १०० | ० | ० |
| ३०९६ | गोरखा | गोरखा | फिनाम | ४ | ६ | २३ | १०० | ० | ० |



कृष्ण बहादुर राना मगर
नगर प्रमुख

गोरखा नगरपालिकाको भू-उपयोग क्षेत्र वर्गीकरण सम्बन्धी मापदण्ड तथा विवरणहरू- २०८२

| गोरखा नगरपालिकाको साविक फिनाम गा.वि.स. हाल वडा नं. ४ को कितागत विवरणहरू | | | | | | | | | |
|---|--------|------------|---------------|-------------|-------------|----------|--------------|----------------|-------------------|
| सि नं. | जिल्ला | स्थानीय तह | साविक गा वि स | हालको वार्ड | साविक वार्ड | किता नं. | कृषि क्षेत्र | बसोबास क्षेत्र | व्यवसायिक क्षेत्र |
| ३०९७ | गोरखा | गोरखा | फिनाम | ४ | ६ | २४ | १०० | ० | ० |
| ३०९८ | गोरखा | गोरखा | फिनाम | ४ | ६ | २५ | १०० | ० | ० |
| ३०९९ | गोरखा | गोरखा | फिनाम | ४ | ६ | २६ | १०० | ० | ० |
| ३१०० | गोरखा | गोरखा | फिनाम | ४ | ६ | २७ | १०० | ० | ० |
| ३१०१ | गोरखा | गोरखा | फिनाम | ४ | ६ | २९ | १०० | ० | ० |
| ३१०२ | गोरखा | गोरखा | फिनाम | ४ | ६ | ३२ | १०० | ० | ० |
| ३१०३ | गोरखा | गोरखा | फिनाम | ४ | ६ | ३६ | १०० | ० | ० |
| ३१०४ | गोरखा | गोरखा | फिनाम | ४ | ६ | ४० | ० | १०० | ० |
| ३१०५ | गोरखा | गोरखा | फिनाम | ४ | ६ | ४२ | ० | १०० | ० |
| ३१०६ | गोरखा | गोरखा | फिनाम | ४ | ६ | ४३ | १०० | ० | ० |
| ३१०७ | गोरखा | गोरखा | फिनाम | ४ | ६ | ४४ | १०० | ० | ० |
| ३१०८ | गोरखा | गोरखा | फिनाम | ४ | ६ | ४५ | १०० | ० | ० |
| ३१०९ | गोरखा | गोरखा | फिनाम | ४ | ६ | ४६ | ० | १०० | ० |
| ३११० | गोरखा | गोरखा | फिनाम | ४ | ६ | ४७ | १०० | ० | ० |
| ३१११ | गोरखा | गोरखा | फिनाम | ४ | ६ | ४८ | ० | १०० | ० |
| ३११२ | गोरखा | गोरखा | फिनाम | ४ | ६ | ४९ | ० | १०० | ० |
| ३११३ | गोरखा | गोरखा | फिनाम | ४ | ६ | ५० | ० | १०० | ० |
| ३११४ | गोरखा | गोरखा | फिनाम | ४ | ६ | ५२ | १०० | ० | ० |
| ३११५ | गोरखा | गोरखा | फिनाम | ४ | ६ | ५३ | ० | १०० | ० |
| ३११६ | गोरखा | गोरखा | फिनाम | ४ | ६ | ५४ | १०० | ० | ० |
| ३११७ | गोरखा | गोरखा | फिनाम | ४ | ६ | ५५ | ० | १०० | ० |
| ३११८ | गोरखा | गोरखा | फिनाम | ४ | ६ | ५६ | ० | १०० | ० |
| ३११९ | गोरखा | गोरखा | फिनाम | ४ | ६ | ५७ | ० | १०० | ० |
| ३१२० | गोरखा | गोरखा | फिनाम | ४ | ६ | ५८ | ० | १०० | ० |
| ३१२१ | गोरखा | गोरखा | फिनाम | ४ | ६ | ५९ | ० | १०० | ० |
| ३१२२ | गोरखा | गोरखा | फिनाम | ४ | ६ | ६० | ० | १०० | ० |
| ३१२३ | गोरखा | गोरखा | फिनाम | ४ | ६ | ६१ | ० | १०० | ० |
| ३१२४ | गोरखा | गोरखा | फिनाम | ४ | ६ | ६२ | ० | १०० | ० |
| ३१२५ | गोरखा | गोरखा | फिनाम | ४ | ६ | ६३ | ० | १०० | ० |
| ३१२६ | गोरखा | गोरखा | फिनाम | ४ | ६ | ६४ | ० | १०० | ० |
| ३१२७ | गोरखा | गोरखा | फिनाम | ४ | ६ | ६५ | ० | १०० | ० |
| ३१२८ | गोरखा | गोरखा | फिनाम | ४ | ६ | ६७ | ० | १०० | ० |
| ३१२९ | गोरखा | गोरखा | फिनाम | ४ | ६ | ६८ | १०० | ० | ० |
| ३१३० | गोरखा | गोरखा | फिनाम | ४ | ६ | ६९ | ० | १०० | ० |
| ३१३१ | गोरखा | गोरखा | फिनाम | ४ | ६ | ७० | १०० | ० | ० |
| ३१३२ | गोरखा | गोरखा | फिनाम | ४ | ६ | ७१ | ० | १०० | ० |



कृष्ण बहादुर राना मगर
नगर प्रमुख

गोरखा नगरपालिकाको भू-उपयोग क्षेत्र वर्गीकरण सम्बन्धी मापदण्ड तथा विवरणहरू- २०८२

| गोरखा नगरपालिकाको साविक फिनाम गा.वि.स. हाल वडा नं. ४ को कितागत विवरणहरू | | | | | | | | | |
|---|--------|------------|---------------|-------------|-------------|----------|--------------|----------------|-------------------|
| सि नं. | जिल्ला | स्थानीय तह | साविक गा वि स | हालको वार्ड | साविक वार्ड | किता नं. | कृषि क्षेत्र | बसोबास क्षेत्र | व्यवसायिक क्षेत्र |
| ३१३३ | गोरखा | गोरखा | फिनाम | ४ | ६ | ७२ | १०० | ० | ० |
| ३१३४ | गोरखा | गोरखा | फिनाम | ४ | ६ | ७३ | १०० | ० | ० |
| ३१३५ | गोरखा | गोरखा | फिनाम | ४ | ६ | ७४ | ० | १०० | ० |
| ३१३६ | गोरखा | गोरखा | फिनाम | ४ | ६ | ७६ | ० | १०० | ० |
| ३१३७ | गोरखा | गोरखा | फिनाम | ४ | ६ | ७८ | ० | १०० | ० |
| ३१३८ | गोरखा | गोरखा | फिनाम | ४ | ६ | ८० | १०० | ० | ० |
| ३१३९ | गोरखा | गोरखा | फिनाम | ४ | ६ | ८१ | १०० | ० | ० |
| ३१४० | गोरखा | गोरखा | फिनाम | ४ | ६ | ८३ | ० | १०० | ० |
| ३१४१ | गोरखा | गोरखा | फिनाम | ४ | ६ | ८४ | ० | १०० | ० |
| ३१४२ | गोरखा | गोरखा | फिनाम | ४ | ६ | ८८ | १०० | ० | ० |
| ३१४३ | गोरखा | गोरखा | फिनाम | ४ | ६ | ८९ | ० | १०० | ० |
| ३१४४ | गोरखा | गोरखा | फिनाम | ४ | ६ | ९१ | १०० | ० | ० |
| ३१४५ | गोरखा | गोरखा | फिनाम | ४ | ६ | ९३ | ० | १०० | ० |
| ३१४६ | गोरखा | गोरखा | फिनाम | ४ | ६ | ९६ | १०० | ० | ० |
| ३१४७ | गोरखा | गोरखा | फिनाम | ४ | ६ | ९८ | १०० | ० | ० |
| ३१४८ | गोरखा | गोरखा | फिनाम | ४ | ६ | ९९ | १०० | ० | ० |
| ३१४९ | गोरखा | गोरखा | फिनाम | ४ | ६ | १०२ | १०० | ० | ० |
| ३१५० | गोरखा | गोरखा | फिनाम | ४ | ६ | १०४ | ० | १०० | ० |
| ३१५१ | गोरखा | गोरखा | फिनाम | ४ | ६ | १०६ | १०० | ० | ० |
| ३१५२ | गोरखा | गोरखा | फिनाम | ४ | ६ | १०७ | १०० | ० | ० |
| ३१५३ | गोरखा | गोरखा | फिनाम | ४ | ६ | १०८ | १०० | ० | ० |
| ३१५४ | गोरखा | गोरखा | फिनाम | ४ | ६ | १०९ | ० | १०० | ० |
| ३१५५ | गोरखा | गोरखा | फिनाम | ४ | ६ | ११० | १०० | ० | ० |
| ३१५६ | गोरखा | गोरखा | फिनाम | ४ | ६ | १११ | १०० | ० | ० |
| ३१५७ | गोरखा | गोरखा | फिनाम | ४ | ६ | ११२ | ० | १०० | ० |
| ३१५८ | गोरखा | गोरखा | फिनाम | ४ | ६ | ११४ | ८८ | १२ | ० |
| ३१५९ | गोरखा | गोरखा | फिनाम | ४ | ६ | ११७ | ८४ | १६ | ० |
| ३१६० | गोरखा | गोरखा | फिनाम | ४ | ६ | ११८ | ० | १०० | ० |
| ३१६१ | गोरखा | गोरखा | फिनाम | ४ | ६ | ११९ | ० | १०० | ० |
| ३१६२ | गोरखा | गोरखा | फिनाम | ४ | ६ | १२० | ० | १०० | ० |
| ३१६३ | गोरखा | गोरखा | फिनाम | ४ | ६ | १२१ | ० | १०० | ० |
| ३१६४ | गोरखा | गोरखा | फिनाम | ४ | ६ | १२३ | १०० | ० | ० |
| ३१६५ | गोरखा | गोरखा | फिनाम | ४ | ६ | १२५ | १०० | ० | ० |
| ३१६६ | गोरखा | गोरखा | फिनाम | ४ | ६ | १२६ | ० | १०० | ० |
| ३१६७ | गोरखा | गोरखा | फिनाम | ४ | ६ | १२७ | ० | १०० | ० |
| ३१६८ | गोरखा | गोरखा | फिनाम | ४ | ६ | १२९ | १०० | ० | ० |



कृष्ण बहादुर राना मगर
नगर प्रमुख

गोरखा नगरपालिकाको भू-उपयोग क्षेत्र वर्गीकरण सम्बन्धी मापदण्ड तथा विवरणहरू- २०८२

| गोरखा नगरपालिकाको साविक फिनाम गा.वि.स. हाल वडा नं. ४ को कितागत विवरणहरू | | | | | | | | | |
|---|--------|------------|---------------|-------------|-------------|----------|--------------|----------------|-------------------|
| सि नं. | जिल्ला | स्थानीय तह | साविक गा वि स | हालको वार्ड | साविक वार्ड | किता नं. | कृषि क्षेत्र | बसोबास क्षेत्र | व्यवसायिक क्षेत्र |
| ३१६९ | गोरखा | गोरखा | फिनाम | ४ | ६ | १३० | १०० | ० | ० |
| ३१७० | गोरखा | गोरखा | फिनाम | ४ | ६ | १३२ | १०० | ० | ० |
| ३१७१ | गोरखा | गोरखा | फिनाम | ४ | ६ | १३३ | १०० | ० | ० |
| ३१७२ | गोरखा | गोरखा | फिनाम | ४ | ६ | १३५ | ० | १०० | ० |
| ३१७३ | गोरखा | गोरखा | फिनाम | ४ | ६ | १३८ | ० | १०० | ० |
| ३१७४ | गोरखा | गोरखा | फिनाम | ४ | ६ | १३९ | ० | १०० | ० |
| ३१७५ | गोरखा | गोरखा | फिनाम | ४ | ६ | १४० | १०० | ० | ० |
| ३१७६ | गोरखा | गोरखा | फिनाम | ४ | ६ | १४१ | १०० | ० | ० |
| ३१७७ | गोरखा | गोरखा | फिनाम | ४ | ६ | १४३ | १०० | ० | ० |
| ३१७८ | गोरखा | गोरखा | फिनाम | ४ | ६ | १४५ | १०० | ० | ० |
| ३१७९ | गोरखा | गोरखा | फिनाम | ४ | ६ | १४७ | ० | १०० | ० |
| ३१८० | गोरखा | गोरखा | फिनाम | ४ | ६ | १५० | १०० | ० | ० |
| ३१८१ | गोरखा | गोरखा | फिनाम | ४ | ६ | १५१ | १०० | ० | ० |
| ३१८२ | गोरखा | गोरखा | फिनाम | ४ | ६ | १५२ | १०० | ० | ० |
| ३१८३ | गोरखा | गोरखा | फिनाम | ४ | ६ | १५३ | १०० | ० | ० |
| ३१८४ | गोरखा | गोरखा | फिनाम | ४ | ६ | १५४ | १०० | ० | ० |
| ३१८५ | गोरखा | गोरखा | फिनाम | ४ | ६ | १६० | ९१ | ९ | ० |
| ३१८६ | गोरखा | गोरखा | फिनाम | ४ | ६ | १६३ | १०० | ० | ० |
| ३१८७ | गोरखा | गोरखा | फिनाम | ४ | ६ | १६४ | १०० | ० | ० |
| ३१८८ | गोरखा | गोरखा | फिनाम | ४ | ६ | १६५ | ९४ | ६ | ० |
| ३१८९ | गोरखा | गोरखा | फिनाम | ४ | ६ | १६७ | ९४ | ६ | ० |
| ३१९० | गोरखा | गोरखा | फिनाम | ४ | ६ | १६९ | ० | १०० | ० |
| ३१९१ | गोरखा | गोरखा | फिनाम | ४ | ६ | १७० | ८७ | १३ | ० |
| ३१९२ | गोरखा | गोरखा | फिनाम | ४ | ६ | १७१ | १०० | ० | ० |
| ३१९३ | गोरखा | गोरखा | फिनाम | ४ | ६ | १७२ | १०० | ० | ० |
| ३१९४ | गोरखा | गोरखा | फिनाम | ४ | ६ | १७३ | १०० | ० | ० |
| ३१९५ | गोरखा | गोरखा | फिनाम | ४ | ६ | १७४ | १०० | ० | ० |
| ३१९६ | गोरखा | गोरखा | फिनाम | ४ | ६ | १७५ | १०० | ० | ० |
| ३१९७ | गोरखा | गोरखा | फिनाम | ४ | ६ | १७६ | १०० | ० | ० |
| ३१९८ | गोरखा | गोरखा | फिनाम | ४ | ६ | १७९ | १०० | ० | ० |
| ३१९९ | गोरखा | गोरखा | फिनाम | ४ | ६ | १८१ | १०० | ० | ० |
| ३२०० | गोरखा | गोरखा | फिनाम | ४ | ६ | १८२ | १०० | ० | ० |
| ३२०१ | गोरखा | गोरखा | फिनाम | ४ | ६ | १८३ | ९२ | ८ | ० |
| ३२०२ | गोरखा | गोरखा | फिनाम | ४ | ६ | १८५ | ९७ | ३ | ० |
| ३२०३ | गोरखा | गोरखा | फिनाम | ४ | ६ | १८६ | १०० | ० | ० |
| ३२०४ | गोरखा | गोरखा | फिनाम | ४ | ६ | १८७ | १०० | ० | ० |



कृष्ण बहादुर राना मगर
नगर प्रमुख

गोरखा नगरपालिकाको भू-उपयोग क्षेत्र वर्गीकरण सम्बन्धी मापदण्ड तथा विवरणहरू- २०८२

| गोरखा नगरपालिकाको साविक फिनाम गा.वि.स. हाल वडा नं. ४ को कितागत विवरणहरू | | | | | | | | | |
|---|--------|------------|---------------|-------------|-------------|----------|--------------|----------------|-------------------|
| सि नं. | जिल्ला | स्थानीय तह | साविक गा वि स | हालको वार्ड | साविक वार्ड | किता नं. | कृषि क्षेत्र | बसोबास क्षेत्र | व्यवसायिक क्षेत्र |
| ३२०५ | गोरखा | गोरखा | फिनाम | ४ | ६ | १८९ | १०० | ० | ० |
| ३२०६ | गोरखा | गोरखा | फिनाम | ४ | ६ | १९० | १०० | ० | ० |
| ३२०७ | गोरखा | गोरखा | फिनाम | ४ | ६ | १९१ | १०० | ० | ० |
| ३२०८ | गोरखा | गोरखा | फिनाम | ४ | ६ | १९२ | ० | १०० | ० |
| ३२०९ | गोरखा | गोरखा | फिनाम | ४ | ६ | १९३ | १०० | ० | ० |
| ३२१० | गोरखा | गोरखा | फिनाम | ४ | ६ | १९४ | ० | १०० | ० |
| ३२११ | गोरखा | गोरखा | फिनाम | ४ | ६ | १९९ | ० | १०० | ० |
| ३२१२ | गोरखा | गोरखा | फिनाम | ४ | ६ | २०० | ० | १०० | ० |
| ३२१३ | गोरखा | गोरखा | फिनाम | ४ | ६ | २०१ | ० | १०० | ० |
| ३२१४ | गोरखा | गोरखा | फिनाम | ४ | ६ | २०२ | ० | १०० | ० |
| ३२१५ | गोरखा | गोरखा | फिनाम | ४ | ६ | २०३ | ० | १०० | ० |
| ३२१६ | गोरखा | गोरखा | फिनाम | ४ | ६ | २०४ | ० | १०० | ० |
| ३२१७ | गोरखा | गोरखा | फिनाम | ४ | ६ | २०५ | ० | १०० | ० |
| ३२१८ | गोरखा | गोरखा | फिनाम | ४ | ६ | २०६ | ० | १०० | ० |
| ३२१९ | गोरखा | गोरखा | फिनाम | ४ | ६ | २०७ | १०० | ० | ० |
| ३२२० | गोरखा | गोरखा | फिनाम | ४ | ६ | २०८ | १०० | ० | ० |
| ३२२१ | गोरखा | गोरखा | फिनाम | ४ | ६ | २०९ | १०० | ० | ० |
| ३२२२ | गोरखा | गोरखा | फिनाम | ४ | ६ | २१० | १०० | ० | ० |
| ३२२३ | गोरखा | गोरखा | फिनाम | ४ | ६ | २११ | १०० | ० | ० |
| ३२२४ | गोरखा | गोरखा | फिनाम | ४ | ६ | २१२ | १०० | ० | ० |
| ३२२५ | गोरखा | गोरखा | फिनाम | ४ | ६ | २१३ | ० | १०० | ० |
| ३२२६ | गोरखा | गोरखा | फिनाम | ४ | ६ | २१४ | ६६ | ३४ | ० |
| ३२२७ | गोरखा | गोरखा | फिनाम | ४ | ६ | २१५ | ० | १०० | ० |
| ३२२८ | गोरखा | गोरखा | फिनाम | ४ | ६ | २१९ | ० | १०० | ० |
| ३२२९ | गोरखा | गोरखा | फिनाम | ४ | ६ | २२० | ० | १०० | ० |
| ३२३० | गोरखा | गोरखा | फिनाम | ४ | ६ | २२१ | ० | १०० | ० |
| ३२३१ | गोरखा | गोरखा | फिनाम | ४ | ६ | २२२ | ० | १०० | ० |
| ३२३२ | गोरखा | गोरखा | फिनाम | ४ | ६ | २२३ | ० | १०० | ० |
| ३२३३ | गोरखा | गोरखा | फिनाम | ४ | ६ | २२७ | १०० | ० | ० |
| ३२३४ | गोरखा | गोरखा | फिनाम | ४ | ६ | २२८ | १०० | ० | ० |
| ३२३५ | गोरखा | गोरखा | फिनाम | ४ | ६ | २३१ | १०० | ० | ० |
| ३२३६ | गोरखा | गोरखा | फिनाम | ४ | ६ | २३३ | १०० | ० | ० |
| ३२३७ | गोरखा | गोरखा | फिनाम | ४ | ६ | २३४ | १०० | ० | ० |
| ३२३८ | गोरखा | गोरखा | फिनाम | ४ | ६ | २३७ | १०० | ० | ० |
| ३२३९ | गोरखा | गोरखा | फिनाम | ४ | ६ | २३८ | १०० | ० | ० |
| ३२४० | गोरखा | गोरखा | फिनाम | ४ | ६ | २४३ | १०० | ० | ० |



कृष्ण बहादुर राना मगर
नगर प्रमुख

गोरखा नगरपालिकाको भू-उपयोग क्षेत्र वर्गीकरण सम्बन्धी मापदण्ड तथा विवरणहरू- २०८२

| गोरखा नगरपालिकाको साविक फिनाम गा.वि.स. हाल वडा नं. ४ को कितागत विवरणहरू | | | | | | | | | |
|---|--------|------------|---------------|-------------|-------------|----------|--------------|----------------|-------------------|
| सि नं. | जिल्ला | स्थानीय तह | साविक गा वि स | हालको वार्ड | साविक वार्ड | किता नं. | कृषि क्षेत्र | बसोबास क्षेत्र | व्यवसायिक क्षेत्र |
| ३२४१ | गोरखा | गोरखा | फिनाम | ४ | ६ | २४६ | १०० | ० | ० |
| ३२४२ | गोरखा | गोरखा | फिनाम | ४ | ६ | २४८ | १०० | ० | ० |
| ३२४३ | गोरखा | गोरखा | फिनाम | ४ | ६ | २५० | १०० | ० | ० |
| ३२४४ | गोरखा | गोरखा | फिनाम | ४ | ६ | २५१ | १०० | ० | ० |
| ३२४५ | गोरखा | गोरखा | फिनाम | ४ | ६ | २५३ | १०० | ० | ० |
| ३२४६ | गोरखा | गोरखा | फिनाम | ४ | ६ | २५६ | १०० | ० | ० |
| ३२४७ | गोरखा | गोरखा | फिनाम | ४ | ६ | २५७ | १०० | ० | ० |
| ३२४८ | गोरखा | गोरखा | फिनाम | ४ | ६ | २६० | १०० | ० | ० |
| ३२४९ | गोरखा | गोरखा | फिनाम | ४ | ६ | २६१ | १०० | ० | ० |
| ३२५० | गोरखा | गोरखा | फिनाम | ४ | ६ | २६२ | १०० | ० | ० |
| ३२५१ | गोरखा | गोरखा | फिनाम | ४ | ६ | २६३ | ८८ | १२ | ० |
| ३२५२ | गोरखा | गोरखा | फिनाम | ४ | ६ | २६४ | १०० | ० | ० |
| ३२५३ | गोरखा | गोरखा | फिनाम | ४ | ६ | २६५ | १०० | ० | ० |
| ३२५४ | गोरखा | गोरखा | फिनाम | ४ | ६ | २६७ | १०० | ० | ० |
| ३२५५ | गोरखा | गोरखा | फिनाम | ४ | ६ | २६८ | १०० | ० | ० |
| ३२५६ | गोरखा | गोरखा | फिनाम | ४ | ६ | २७२ | १०० | ० | ० |
| ३२५७ | गोरखा | गोरखा | फिनाम | ४ | ६ | २७३ | १०० | ० | ० |
| ३२५८ | गोरखा | गोरखा | फिनाम | ४ | ६ | २७४ | १०० | ० | ० |
| ३२५९ | गोरखा | गोरखा | फिनाम | ४ | ६ | २७५ | १०० | ० | ० |
| ३२६० | गोरखा | गोरखा | फिनाम | ४ | ६ | २७६ | १०० | ० | ० |
| ३२६१ | गोरखा | गोरखा | फिनाम | ४ | ६ | २७७ | १०० | ० | ० |
| ३२६२ | गोरखा | गोरखा | फिनाम | ४ | ६ | २८३ | १०० | ० | ० |
| ३२६३ | गोरखा | गोरखा | फिनाम | ४ | ६ | २८४ | १०० | ० | ० |
| ३२६४ | गोरखा | गोरखा | फिनाम | ४ | ६ | २८५ | ० | १०० | ० |
| ३२६५ | गोरखा | गोरखा | फिनाम | ४ | ६ | २८६ | १०० | ० | ० |
| ३२६६ | गोरखा | गोरखा | फिनाम | ४ | ६ | २८७ | ० | १०० | ० |
| ३२६७ | गोरखा | गोरखा | फिनाम | ४ | ६ | २८८ | १०० | ० | ० |
| ३२६८ | गोरखा | गोरखा | फिनाम | ४ | ६ | २८९ | १०० | ० | ० |
| ३२६९ | गोरखा | गोरखा | फिनाम | ४ | ६ | २९० | १०० | ० | ० |
| ३२७० | गोरखा | गोरखा | फिनाम | ४ | ६ | २९१ | १०० | ० | ० |
| ३२७१ | गोरखा | गोरखा | फिनाम | ४ | ६ | २९२ | १०० | ० | ० |
| ३२७२ | गोरखा | गोरखा | फिनाम | ४ | ६ | २९४ | १०० | ० | ० |
| ३२७३ | गोरखा | गोरखा | फिनाम | ४ | ६ | २९५ | १०० | ० | ० |
| ३२७४ | गोरखा | गोरखा | फिनाम | ४ | ६ | २९६ | १०० | ० | ० |
| ३२७५ | गोरखा | गोरखा | फिनाम | ४ | ६ | २९७ | १०० | ० | ० |
| ३२७६ | गोरखा | गोरखा | फिनाम | ४ | ६ | २९८ | १०० | ० | ० |



कृष्ण बहादुर राना मगर
 कृष्ण बहादुर राना मगर
 नगर प्रमुख

गोरखा नगरपालिकाको भू-उपयोग क्षेत्र वर्गीकरण सम्बन्धी मापदण्ड तथा विवरणहरू- २०८२

| गोरखा नगरपालिकाको साविक फिनाम गा.वि.स. हाल वडा नं. ४ को कितागत विवरणहरू | | | | | | | | | |
|---|--------|------------|---------------|-------------|-------------|----------|--------------|----------------|-------------------|
| सि नं. | जिल्ला | स्थानीय तह | साविक गा वि स | हालको वार्ड | साविक वार्ड | किता नं. | कृषि क्षेत्र | बसोबास क्षेत्र | व्यवसायिक क्षेत्र |
| ३२७७ | गोरखा | गोरखा | फिनाम | ४ | ६ | २९९ | १०० | ० | ० |
| ३२७८ | गोरखा | गोरखा | फिनाम | ४ | ६ | ३०० | १०० | ० | ० |
| ३२७९ | गोरखा | गोरखा | फिनाम | ४ | ६ | ३०१ | १०० | ० | ० |
| ३२८० | गोरखा | गोरखा | फिनाम | ४ | ६ | ३०२ | १०० | ० | ० |
| ३२८१ | गोरखा | गोरखा | फिनाम | ४ | ६ | ३०४ | १०० | ० | ० |
| ३२८२ | गोरखा | गोरखा | फिनाम | ४ | ६ | ३०५ | १०० | ० | ० |
| ३२८३ | गोरखा | गोरखा | फिनाम | ४ | ६ | ३०७ | ० | १०० | ० |
| ३२८४ | गोरखा | गोरखा | फिनाम | ४ | ६ | ३०८ | १०० | ० | ० |
| ३२८५ | गोरखा | गोरखा | फिनाम | ४ | ६ | ३१० | १०० | ० | ० |
| ३२८६ | गोरखा | गोरखा | फिनाम | ४ | ६ | ३११ | ० | १०० | ० |
| ३२८७ | गोरखा | गोरखा | फिनाम | ४ | ६ | ३१२ | ० | १०० | ० |
| ३२८८ | गोरखा | गोरखा | फिनाम | ४ | ६ | ३१३ | ० | १०० | ० |
| ३२८९ | गोरखा | गोरखा | फिनाम | ४ | ६ | ३१५ | ० | १०० | ० |
| ३२९० | गोरखा | गोरखा | फिनाम | ४ | ६ | ३१६ | ० | १०० | ० |
| ३२९१ | गोरखा | गोरखा | फिनाम | ४ | ६ | ३१७ | १०० | ० | ० |
| ३२९२ | गोरखा | गोरखा | फिनाम | ४ | ६ | ३१८ | १०० | ० | ० |
| ३२९३ | गोरखा | गोरखा | फिनाम | ४ | ६ | ३१९ | १०० | ० | ० |
| ३२९४ | गोरखा | गोरखा | फिनाम | ४ | ६ | ३२१ | १०० | ० | ० |
| ३२९५ | गोरखा | गोरखा | फिनाम | ४ | ६ | ३२२ | १०० | ० | ० |
| ३२९६ | गोरखा | गोरखा | फिनाम | ४ | ६ | ३२३ | १०० | ० | ० |
| ३२९७ | गोरखा | गोरखा | फिनाम | ४ | ६ | ३२४ | १०० | ० | ० |
| ३२९८ | गोरखा | गोरखा | फिनाम | ४ | ६ | ३२५ | ० | १०० | ० |
| ३२९९ | गोरखा | गोरखा | फिनाम | ४ | ६ | ३२६ | १०० | ० | ० |
| ३३०० | गोरखा | गोरखा | फिनाम | ४ | ६ | ३२७ | १०० | ० | ० |
| ३३०१ | गोरखा | गोरखा | फिनाम | ४ | ६ | ३२८ | १०० | ० | ० |
| ३३०२ | गोरखा | गोरखा | फिनाम | ४ | ६ | ३२९ | १०० | ० | ० |
| ३३०३ | गोरखा | गोरखा | फिनाम | ४ | ६ | ३३० | १०० | ० | ० |
| ३३०४ | गोरखा | गोरखा | फिनाम | ४ | ६ | ३३१ | १०० | ० | ० |
| ३३०५ | गोरखा | गोरखा | फिनाम | ४ | ६ | ३३२ | १०० | ० | ० |
| ३३०६ | गोरखा | गोरखा | फिनाम | ४ | ६ | ३३३ | १०० | ० | ० |
| ३३०७ | गोरखा | गोरखा | फिनाम | ४ | ६ | ३३४ | १०० | ० | ० |
| ३३०८ | गोरखा | गोरखा | फिनाम | ४ | ६ | ३३५ | १०० | ० | ० |
| ३३०९ | गोरखा | गोरखा | फिनाम | ४ | ६ | ३३८ | १०० | ० | ० |
| ३३१० | गोरखा | गोरखा | फिनाम | ४ | ६ | ३३९ | १०० | ० | ० |
| ३३११ | गोरखा | गोरखा | फिनाम | ४ | ६ | ३४० | १०० | ० | ० |
| ३३१२ | गोरखा | गोरखा | फिनाम | ४ | ६ | ३४२ | ० | १०० | ० |



कृष्ण बहादुर राना मगर
नगर प्रमुख

गोरखा नगरपालिकाको भू-उपयोग क्षेत्र वर्गीकरण सम्बन्धी मापदण्ड तथा विवरणहरू- २०८२

| गोरखा नगरपालिकाको साविक फिनाम गा.वि.स. हाल वडा नं. ४ को कित्तागत विवरणहरू | | | | | | | | | |
|---|--------|------------|---------------|-------------|-------------|------------|--------------|----------------|-------------------|
| सि नं. | जिल्ला | स्थानीय तह | साविक गा वि स | हालको वार्ड | साविक वार्ड | कित्ता नं. | कृषि क्षेत्र | बसोबास क्षेत्र | व्यवसायिक क्षेत्र |
| ३३१३ | गोरखा | गोरखा | फिनाम | ४ | ६ | ३४३ | १०० | ० | ० |
| ३३१४ | गोरखा | गोरखा | फिनाम | ४ | ६ | ३४४ | १०० | ० | ० |
| ३३१५ | गोरखा | गोरखा | फिनाम | ४ | ६ | ३४५ | ० | १०० | ० |
| ३३१६ | गोरखा | गोरखा | फिनाम | ४ | ६ | ३४६ | १०० | ० | ० |
| ३३१७ | गोरखा | गोरखा | फिनाम | ४ | ६ | ३४७ | १०० | ० | ० |
| ३३१८ | गोरखा | गोरखा | फिनाम | ४ | ६ | ३४८ | १०० | ० | ० |
| ३३१९ | गोरखा | गोरखा | फिनाम | ४ | ६ | ३५० | १०० | ० | ० |
| ३३२० | गोरखा | गोरखा | फिनाम | ४ | ६ | ३५१ | १०० | ० | ० |
| ३३२१ | गोरखा | गोरखा | फिनाम | ४ | ६ | ३५४ | १०० | ० | ० |
| ३३२२ | गोरखा | गोरखा | फिनाम | ४ | ६ | ३५६ | १०० | ० | ० |
| ३३२३ | गोरखा | गोरखा | फिनाम | ४ | ६ | ३५८ | १०० | ० | ० |
| ३३२४ | गोरखा | गोरखा | फिनाम | ४ | ६ | ३५९ | १०० | ० | ० |
| ३३२५ | गोरखा | गोरखा | फिनाम | ४ | ६ | ३६१ | १०० | ० | ० |
| ३३२६ | गोरखा | गोरखा | फिनाम | ४ | ६ | ३६३ | १०० | ० | ० |
| ३३२७ | गोरखा | गोरखा | फिनाम | ४ | ६ | ३६४ | १०० | ० | ० |
| ३३२८ | गोरखा | गोरखा | फिनाम | ४ | ६ | ३६६ | १०० | ० | ० |
| ३३२९ | गोरखा | गोरखा | फिनाम | ४ | ६ | ३६७ | ९३ | ७ | ० |
| ३३३० | गोरखा | गोरखा | फिनाम | ४ | ६ | ३६८ | १०० | ० | ० |
| ३३३१ | गोरखा | गोरखा | फिनाम | ४ | ६ | ३६९ | १०० | ० | ० |
| ३३३२ | गोरखा | गोरखा | फिनाम | ४ | ६ | ३७० | १०० | ० | ० |
| ३३३३ | गोरखा | गोरखा | फिनाम | ४ | ६ | ३७१ | १०० | ० | ० |
| ३३३४ | गोरखा | गोरखा | फिनाम | ४ | ६ | ३७२ | १०० | ० | ० |
| ३३३५ | गोरखा | गोरखा | फिनाम | ४ | ६ | ३७३ | १०० | ० | ० |
| ३३३६ | गोरखा | गोरखा | फिनाम | ४ | ६ | ३७४ | १०० | ० | ० |
| ३३३७ | गोरखा | गोरखा | फिनाम | ४ | ६ | ३७५ | १०० | ० | ० |
| ३३३८ | गोरखा | गोरखा | फिनाम | ४ | ६ | ३७६ | १०० | ० | ० |
| ३३३९ | गोरखा | गोरखा | फिनाम | ४ | ६ | ३७७ | ० | १०० | ० |
| ३३४० | गोरखा | गोरखा | फिनाम | ४ | ६ | ३७८ | ९४ | ६ | ० |
| ३३४१ | गोरखा | गोरखा | फिनाम | ४ | ६ | ३७९ | १०० | ० | ० |
| ३३४२ | गोरखा | गोरखा | फिनाम | ४ | ६ | ३८० | १०० | ० | ० |
| ३३४३ | गोरखा | गोरखा | फिनाम | ४ | ६ | ३८२ | ० | १०० | ० |
| ३३४४ | गोरखा | गोरखा | फिनाम | ४ | ६ | ३८४ | १०० | ० | ० |
| ३३४५ | गोरखा | गोरखा | फिनाम | ४ | ६ | ३८६ | ० | १०० | ० |
| ३३४६ | गोरखा | गोरखा | फिनाम | ४ | ६ | ३८७ | १०० | ० | ० |
| ३३४७ | गोरखा | गोरखा | फिनाम | ४ | ६ | ३८८ | १०० | ० | ० |
| ३३४८ | गोरखा | गोरखा | फिनाम | ४ | ६ | ३९० | ० | १०० | ० |



कृष्ण बहादुर राना मगर
नगर प्रमुख

गोरखा नगरपालिकाको भू-उपयोग क्षेत्र वर्गीकरण सम्बन्धी मापदण्ड तथा विवरणहरू- २०८२

| गोरखा नगरपालिकाको साविक फिनाम गा.वि.स. हाल वडा नं. ४ को कितागत विवरणहरू | | | | | | | | | |
|---|--------|------------|---------------|-------------|-------------|----------|--------------|----------------|-------------------|
| सि नं. | जिल्ला | स्थानीय तह | साविक गा वि स | हालको वार्ड | साविक वार्ड | किता नं. | कृषि क्षेत्र | बसोबास क्षेत्र | व्यवसायिक क्षेत्र |
| ३३४९ | गोरखा | गोरखा | फिनाम | ४ | ६ | ३९१ | १०० | ० | ० |
| ३३५० | गोरखा | गोरखा | फिनाम | ४ | ६ | ३९२ | १०० | ० | ० |
| ३३५१ | गोरखा | गोरखा | फिनाम | ४ | ६ | ३९३ | १०० | ० | ० |
| ३३५२ | गोरखा | गोरखा | फिनाम | ४ | ६ | ३९४ | ० | १०० | ० |
| ३३५३ | गोरखा | गोरखा | फिनाम | ४ | ६ | ३९५ | १०० | ० | ० |
| ३३५४ | गोरखा | गोरखा | फिनाम | ४ | ६ | ३९६ | १०० | ० | ० |
| ३३५५ | गोरखा | गोरखा | फिनाम | ४ | ६ | ३९७ | १०० | ० | ० |
| ३३५६ | गोरखा | गोरखा | फिनाम | ४ | ६ | ३९८ | १०० | ० | ० |
| ३३५७ | गोरखा | गोरखा | फिनाम | ४ | ६ | ३९९ | १०० | ० | ० |
| ३३५८ | गोरखा | गोरखा | फिनाम | ४ | ६ | ४०० | १०० | ० | ० |
| ३३५९ | गोरखा | गोरखा | फिनाम | ४ | ६ | ४०१ | १०० | ० | ० |
| ३३६० | गोरखा | गोरखा | फिनाम | ४ | ६ | ४०२ | १०० | ० | ० |
| ३३६१ | गोरखा | गोरखा | फिनाम | ४ | ६ | ४०४ | १०० | ० | ० |
| ३३६२ | गोरखा | गोरखा | फिनाम | ४ | ६ | ४०५ | १०० | ० | ० |
| ३३६३ | गोरखा | गोरखा | फिनाम | ४ | ६ | ४०६ | १०० | ० | ० |
| ३३६४ | गोरखा | गोरखा | फिनाम | ४ | ६ | ४०९ | १०० | ० | ० |
| ३३६५ | गोरखा | गोरखा | फिनाम | ४ | ६ | ४१० | १०० | ० | ० |
| ३३६६ | गोरखा | गोरखा | फिनाम | ४ | ६ | ४११ | १०० | ० | ० |
| ३३६७ | गोरखा | गोरखा | फिनाम | ४ | ६ | ४१२ | १०० | ० | ० |
| ३३६८ | गोरखा | गोरखा | फिनाम | ४ | ६ | ४१३ | १०० | ० | ० |
| ३३६९ | गोरखा | गोरखा | फिनाम | ४ | ६ | ४१४ | १०० | ० | ० |
| ३३७० | गोरखा | गोरखा | फिनाम | ४ | ६ | ४१५ | १०० | ० | ० |
| ३३७१ | गोरखा | गोरखा | फिनाम | ४ | ६ | ४१६ | १०० | ० | ० |
| ३३७२ | गोरखा | गोरखा | फिनाम | ४ | ६ | ४१७ | १०० | ० | ० |
| ३३७३ | गोरखा | गोरखा | फिनाम | ४ | ६ | ४१८ | १०० | ० | ० |
| ३३७४ | गोरखा | गोरखा | फिनाम | ४ | ६ | ४१९ | १०० | ० | ० |
| ३३७५ | गोरखा | गोरखा | फिनाम | ४ | ६ | ४२० | ० | १०० | ० |
| ३३७६ | गोरखा | गोरखा | फिनाम | ४ | ६ | ४२१ | ० | १०० | ० |
| ३३७७ | गोरखा | गोरखा | फिनाम | ४ | ६ | ४२३ | १०० | ० | ० |
| ३३७८ | गोरखा | गोरखा | फिनाम | ४ | ६ | ४२४ | १०० | ० | ० |
| ३३७९ | गोरखा | गोरखा | फिनाम | ४ | ६ | ४२५ | १०० | ० | ० |
| ३३८० | गोरखा | गोरखा | फिनाम | ४ | ६ | ४२६ | १०० | ० | ० |
| ३३८१ | गोरखा | गोरखा | फिनाम | ४ | ६ | ४२७ | १०० | ० | ० |
| ३३८२ | गोरखा | गोरखा | फिनाम | ४ | ६ | ४२८ | १०० | ० | ० |
| ३३८३ | गोरखा | गोरखा | फिनाम | ४ | ६ | ४२९ | १०० | ० | ० |
| ३३८४ | गोरखा | गोरखा | फिनाम | ४ | ६ | ४३० | १०० | ० | ० |



कृष्ण बहादुर राना मगर
नगर प्रमुख

गोरखा नगरपालिकाको भू-उपयोग क्षेत्र वर्गीकरण सम्बन्धी मापदण्ड तथा विवरणहरू- २०८२

| गोरखा नगरपालिकाको साविक फिनाम गा.वि.स. हाल वडा नं. ४ को कितागत विवरणहरू | | | | | | | | | |
|---|--------|------------|---------------|-------------|-------------|----------|--------------|----------------|-------------------|
| सि नं. | जिल्ला | स्थानीय तह | साविक गा वि स | हालको वार्ड | साविक वार्ड | किता नं. | कृषि क्षेत्र | बसोबास क्षेत्र | व्यवसायिक क्षेत्र |
| ३३८५ | गोरखा | गोरखा | फिनाम | ४ | ६ | ४३१ | १०० | ० | ० |
| ३३८६ | गोरखा | गोरखा | फिनाम | ४ | ६ | ४३५ | १०० | ० | ० |
| ३३८७ | गोरखा | गोरखा | फिनाम | ४ | ६ | ४३६ | १०० | ० | ० |
| ३३८८ | गोरखा | गोरखा | फिनाम | ४ | ६ | ४३७ | ९४ | ६ | ० |
| ३३८९ | गोरखा | गोरखा | फिनाम | ४ | ६ | ४३८ | १०० | ० | ० |
| ३३९० | गोरखा | गोरखा | फिनाम | ४ | ६ | ४३९ | १०० | ० | ० |
| ३३९१ | गोरखा | गोरखा | फिनाम | ४ | ६ | ४४१ | १०० | ० | ० |
| ३३९२ | गोरखा | गोरखा | फिनाम | ४ | ६ | ४४३ | १०० | ० | ० |
| ३३९३ | गोरखा | गोरखा | फिनाम | ४ | ६ | ४४४ | १०० | ० | ० |
| ३३९४ | गोरखा | गोरखा | फिनाम | ४ | ६ | ४४५ | ५८ | ४२ | ० |
| ३३९५ | गोरखा | गोरखा | फिनाम | ४ | ६ | ४४६ | ८३ | १७ | ० |
| ३३९६ | गोरखा | गोरखा | फिनाम | ४ | ६ | ४४७ | १०० | ० | ० |
| ३३९७ | गोरखा | गोरखा | फिनाम | ४ | ६ | ४४८ | ० | १०० | ० |
| ३३९८ | गोरखा | गोरखा | फिनाम | ४ | ६ | ४४९ | ० | १०० | ० |
| ३३९९ | गोरखा | गोरखा | फिनाम | ४ | ६ | ४५० | ० | १०० | ० |
| ३४०० | गोरखा | गोरखा | फिनाम | ४ | ६ | ४५१ | ० | १०० | ० |
| ३४०१ | गोरखा | गोरखा | फिनाम | ४ | ६ | ४५५ | १०० | ० | ० |
| ३४०२ | गोरखा | गोरखा | फिनाम | ४ | ६ | ४५६ | ० | १०० | ० |
| ३४०३ | गोरखा | गोरखा | फिनाम | ४ | ६ | ४५८ | ० | १०० | ० |
| ३४०४ | गोरखा | गोरखा | फिनाम | ४ | ६ | ४५९ | ० | १०० | ० |
| ३४०५ | गोरखा | गोरखा | फिनाम | ४ | ६ | ४६० | ० | १०० | ० |
| ३४०६ | गोरखा | गोरखा | फिनाम | ४ | ६ | ४६१ | १०० | ० | ० |
| ३४०७ | गोरखा | गोरखा | फिनाम | ४ | ६ | ४६२ | १०० | ० | ० |
| ३४०८ | गोरखा | गोरखा | फिनाम | ४ | ६ | ४६३ | ० | १०० | ० |
| ३४०९ | गोरखा | गोरखा | फिनाम | ४ | ६ | ४६४ | ९३ | ७ | ० |
| ३४१० | गोरखा | गोरखा | फिनाम | ४ | ६ | ४६५ | ० | १०० | ० |
| ३४११ | गोरखा | गोरखा | फिनाम | ४ | ६ | ४६६ | १०० | ० | ० |
| ३४१२ | गोरखा | गोरखा | फिनाम | ४ | ६ | ४६७ | ० | १०० | ० |
| ३४१३ | गोरखा | गोरखा | फिनाम | ४ | ६ | ४६८ | ० | १०० | ० |
| ३४१४ | गोरखा | गोरखा | फिनाम | ४ | ६ | ४६९ | १०० | ० | ० |
| ३४१५ | गोरखा | गोरखा | फिनाम | ४ | ६ | ४७० | १०० | ० | ० |
| ३४१६ | गोरखा | गोरखा | फिनाम | ४ | ६ | ४७१ | १०० | ० | ० |
| ३४१७ | गोरखा | गोरखा | फिनाम | ४ | ६ | ४७२ | १०० | ० | ० |
| ३४१८ | गोरखा | गोरखा | फिनाम | ४ | ६ | ४७३ | १०० | ० | ० |
| ३४१९ | गोरखा | गोरखा | फिनाम | ४ | ६ | ४७४ | १०० | ० | ० |
| ३४२० | गोरखा | गोरखा | फिनाम | ४ | ६ | ४७५ | १०० | ० | ० |



कृष्ण बहादुर राना मगर
नगर प्रमुख

गोरखा नगरपालिकाको भू-उपयोग क्षेत्र वर्गीकरण सम्बन्धी मापदण्ड तथा विवरणहरू- २०८२

| गोरखा नगरपालिकाको साविक फिनाम गा.वि.स. हाल वडा नं. ४ को कितागत विवरणहरू | | | | | | | | | |
|---|--------|------------|---------------|-------------|-------------|----------|--------------|----------------|-------------------|
| सि नं. | जिल्ला | स्थानीय तह | साविक गा वि स | हालको वार्ड | साविक वार्ड | किता नं. | कृषि क्षेत्र | बसोबास क्षेत्र | व्यवसायिक क्षेत्र |
| ३४२१ | गोरखा | गोरखा | फिनाम | ४ | ६ | ४७६ | १०० | ० | ० |
| ३४२२ | गोरखा | गोरखा | फिनाम | ४ | ६ | ४७८ | १०० | ० | ० |
| ३४२३ | गोरखा | गोरखा | फिनाम | ४ | ६ | ४७९ | १०० | ० | ० |
| ३४२४ | गोरखा | गोरखा | फिनाम | ४ | ६ | ४८० | १०० | ० | ० |
| ३४२५ | गोरखा | गोरखा | फिनाम | ४ | ६ | ४८१ | १०० | ० | ० |
| ३४२६ | गोरखा | गोरखा | फिनाम | ४ | ६ | ४८२ | १०० | ० | ० |
| ३४२७ | गोरखा | गोरखा | फिनाम | ४ | ६ | ४८४ | १०० | ० | ० |
| ३४२८ | गोरखा | गोरखा | फिनाम | ४ | ६ | ४८५ | १०० | ० | ० |
| ३४२९ | गोरखा | गोरखा | फिनाम | ४ | ६ | ४८६ | १०० | ० | ० |
| ३४३० | गोरखा | गोरखा | फिनाम | ४ | ६ | ४८७ | १०० | ० | ० |
| ३४३१ | गोरखा | गोरखा | फिनाम | ४ | ६ | ४८८ | १०० | ० | ० |
| ३४३२ | गोरखा | गोरखा | फिनाम | ४ | ६ | ४८९ | १०० | ० | ० |
| ३४३३ | गोरखा | गोरखा | फिनाम | ४ | ६ | ४९० | १०० | ० | ० |
| ३४३४ | गोरखा | गोरखा | फिनाम | ४ | ६ | ४९१ | १०० | ० | ० |
| ३४३५ | गोरखा | गोरखा | फिनाम | ४ | ६ | ४९२ | १०० | ० | ० |
| ३४३६ | गोरखा | गोरखा | फिनाम | ४ | ६ | ४९३ | १०० | ० | ० |
| ३४३७ | गोरखा | गोरखा | फिनाम | ४ | ६ | ४९४ | १०० | ० | ० |
| ३४३८ | गोरखा | गोरखा | फिनाम | ४ | ६ | ४९५ | १०० | ० | ० |
| ३४३९ | गोरखा | गोरखा | फिनाम | ४ | ६ | ४९६ | १०० | ० | ० |
| ३४४० | गोरखा | गोरखा | फिनाम | ४ | ६ | ४९७ | १०० | ० | ० |
| ३४४१ | गोरखा | गोरखा | फिनाम | ४ | ६ | ४९८ | १०० | ० | ० |
| ३४४२ | गोरखा | गोरखा | फिनाम | ४ | ६ | ४९९ | १०० | ० | ० |
| ३४४३ | गोरखा | गोरखा | फिनाम | ४ | ६ | ५०० | १०० | ० | ० |
| ३४४४ | गोरखा | गोरखा | फिनाम | ४ | ६ | ५०१ | १०० | ० | ० |
| ३४४५ | गोरखा | गोरखा | फिनाम | ४ | ६ | ५०२ | १०० | ० | ० |
| ३४४६ | गोरखा | गोरखा | फिनाम | ४ | ६ | ५०३ | १०० | ० | ० |
| ३४४७ | गोरखा | गोरखा | फिनाम | ४ | ६ | ५०५ | १०० | ० | ० |
| ३४४८ | गोरखा | गोरखा | फिनाम | ४ | ६ | ५०६ | १०० | ० | ० |
| ३४४९ | गोरखा | गोरखा | फिनाम | ४ | ६ | ५०७ | १०० | ० | ० |
| ३४५० | गोरखा | गोरखा | फिनाम | ४ | ६ | ५०८ | ० | १०० | ० |
| ३४५१ | गोरखा | गोरखा | फिनाम | ४ | ६ | ५०९ | ० | १०० | ० |
| ३४५२ | गोरखा | गोरखा | फिनाम | ४ | ६ | ५१२ | ० | १०० | ० |
| ३४५३ | गोरखा | गोरखा | फिनाम | ४ | ६ | ५१३ | ० | १०० | ० |
| ३४५४ | गोरखा | गोरखा | फिनाम | ४ | ६ | ५१५ | ० | १०० | ० |
| ३४५५ | गोरखा | गोरखा | फिनाम | ४ | ६ | ५१६ | १०० | ० | ० |
| ३४५६ | गोरखा | गोरखा | फिनाम | ४ | ६ | ५१७ | १०० | ० | ० |



कृष्ण बहादुर राना मगर
नगर प्रमुख

गोरखा नगरपालिकाको भू-उपयोग क्षेत्र वर्गीकरण सम्बन्धी मापदण्ड तथा विवरणहरू- २०८२

| गोरखा नगरपालिकाको साविक फिनाम गा.वि.स. हाल वडा नं. ४ को कितागत विवरणहरू | | | | | | | | | |
|---|--------|------------|---------------|-------------|-------------|----------|--------------|----------------|-------------------|
| सि नं. | जिल्ला | स्थानीय तह | साविक गा वि स | हालको वार्ड | साविक वार्ड | किता नं. | कृषि क्षेत्र | बसोबास क्षेत्र | व्यवसायिक क्षेत्र |
| ३४५७ | गोरखा | गोरखा | फिनाम | ४ | ६ | ५१८ | १०० | ० | ० |
| ३४५८ | गोरखा | गोरखा | फिनाम | ४ | ६ | ५१९ | १०० | ० | ० |
| ३४५९ | गोरखा | गोरखा | फिनाम | ४ | ६ | ५२० | ७५ | २५ | ० |
| ३४६० | गोरखा | गोरखा | फिनाम | ४ | ६ | ५२१ | ० | १०० | ० |
| ३४६१ | गोरखा | गोरखा | फिनाम | ४ | ६ | ५२२ | ० | १०० | ० |
| ३४६२ | गोरखा | गोरखा | फिनाम | ४ | ६ | ५२३ | ० | १०० | ० |
| ३४६३ | गोरखा | गोरखा | फिनाम | ४ | ६ | ५२५ | १०० | ० | ० |
| ३४६४ | गोरखा | गोरखा | फिनाम | ४ | ६ | ५२६ | १०० | ० | ० |
| ३४६५ | गोरखा | गोरखा | फिनाम | ४ | ६ | ५२७ | १०० | ० | ० |
| ३४६६ | गोरखा | गोरखा | फिनाम | ४ | ६ | ५२८ | १०० | ० | ० |
| ३४६७ | गोरखा | गोरखा | फिनाम | ४ | ६ | ५२९ | १०० | ० | ० |
| ३४६८ | गोरखा | गोरखा | फिनाम | ४ | ६ | ५३० | १०० | ० | ० |
| ३४६९ | गोरखा | गोरखा | फिनाम | ४ | ६ | ५३१ | १०० | ० | ० |
| ३४७० | गोरखा | गोरखा | फिनाम | ४ | ६ | ५३२ | १०० | ० | ० |
| ३४७१ | गोरखा | गोरखा | फिनाम | ४ | ६ | ५३३ | १०० | ० | ० |
| ३४७२ | गोरखा | गोरखा | फिनाम | ४ | ६ | ५३४ | १०० | ० | ० |
| ३४७३ | गोरखा | गोरखा | फिनाम | ४ | ६ | ५३५ | १०० | ० | ० |
| ३४७४ | गोरखा | गोरखा | फिनाम | ४ | ६ | ५३६ | १०० | ० | ० |
| ३४७५ | गोरखा | गोरखा | फिनाम | ४ | ६ | ५३७ | १०० | ० | ० |
| ३४७६ | गोरखा | गोरखा | फिनाम | ४ | ६ | ५३८ | ० | १०० | ० |
| ३४७७ | गोरखा | गोरखा | फिनाम | ४ | ६ | ५३९ | १०० | ० | ० |
| ३४७८ | गोरखा | गोरखा | फिनाम | ४ | ६ | ५४० | १०० | ० | ० |
| ३४७९ | गोरखा | गोरखा | फिनाम | ४ | ६ | ५४१ | १०० | ० | ० |
| ३४८० | गोरखा | गोरखा | फिनाम | ४ | ६ | ५४६ | १०० | ० | ० |
| ३४८१ | गोरखा | गोरखा | फिनाम | ४ | ६ | ५४७ | १०० | ० | ० |
| ३४८२ | गोरखा | गोरखा | फिनाम | ४ | ६ | ५४८ | १०० | ० | ० |
| ३४८३ | गोरखा | गोरखा | फिनाम | ४ | ६ | ५४९ | १०० | ० | ० |
| ३४८४ | गोरखा | गोरखा | फिनाम | ४ | ६ | ५५० | १०० | ० | ० |
| ३४८५ | गोरखा | गोरखा | फिनाम | ४ | ६ | ५५१ | १०० | ० | ० |
| ३४८६ | गोरखा | गोरखा | फिनाम | ४ | ६ | ५५२ | १०० | ० | ० |
| ३४८७ | गोरखा | गोरखा | फिनाम | ४ | ६ | ५५३ | १०० | ० | ० |
| ३४८८ | गोरखा | गोरखा | फिनाम | ४ | ६ | ५५४ | १०० | ० | ० |
| ३४८९ | गोरखा | गोरखा | फिनाम | ४ | ६ | ५५५ | १०० | ० | ० |
| ३४९० | गोरखा | गोरखा | फिनाम | ४ | ६ | ५५६ | ० | १०० | ० |
| ३४९१ | गोरखा | गोरखा | फिनाम | ४ | ६ | ५५७ | १०० | ० | ० |
| ३४९२ | गोरखा | गोरखा | फिनाम | ४ | ६ | ५५८ | ० | १०० | ० |



कृष्ण बहादुर राना मगर
नगर प्रमुख

गोरखा नगरपालिकाको भू-उपयोग क्षेत्र वर्गीकरण सम्बन्धी मापदण्ड तथा विवरणहरू- २०८२

| गोरखा नगरपालिकाको साविक फिनाम गा.वि.स. हाल वडा नं. ४ को कितागत विवरणहरू | | | | | | | | | |
|---|--------|------------|---------------|-------------|-------------|----------|--------------|----------------|-------------------|
| सि नं. | जिल्ला | स्थानीय तह | साविक गा वि स | हालको वार्ड | साविक वार्ड | किता नं. | कृषि क्षेत्र | बसोबास क्षेत्र | व्यवसायिक क्षेत्र |
| ३४९३ | गोरखा | गोरखा | फिनाम | ४ | ६ | ५५९ | १०० | ० | ० |
| ३४९४ | गोरखा | गोरखा | फिनाम | ४ | ६ | ५६० | १०० | ० | ० |
| ३४९५ | गोरखा | गोरखा | फिनाम | ४ | ६ | ५६१ | १०० | ० | ० |
| ३४९६ | गोरखा | गोरखा | फिनाम | ४ | ६ | ५६२ | ९० | १० | ० |
| ३४९७ | गोरखा | गोरखा | फिनाम | ४ | ६ | ५६३ | ८७ | १३ | ० |
| ३४९८ | गोरखा | गोरखा | फिनाम | ४ | ६ | ५६४ | १०० | ० | ० |
| ३४९९ | गोरखा | गोरखा | फिनाम | ४ | ६ | ५६५ | १०० | ० | ० |
| ३५०० | गोरखा | गोरखा | फिनाम | ४ | ६ | ५६६ | १०० | ० | ० |
| ३५०१ | गोरखा | गोरखा | फिनाम | ४ | ६ | ५६७ | १०० | ० | ० |
| ३५०२ | गोरखा | गोरखा | फिनाम | ४ | ६ | ५६८ | १०० | ० | ० |
| ३५०३ | गोरखा | गोरखा | फिनाम | ४ | ६ | ५६९ | १०० | ० | ० |
| ३५०४ | गोरखा | गोरखा | फिनाम | ४ | ६ | ५७० | १०० | ० | ० |
| ३५०५ | गोरखा | गोरखा | फिनाम | ४ | ६ | ५७१ | १०० | ० | ० |
| ३५०६ | गोरखा | गोरखा | फिनाम | ४ | ६ | ५७२ | १०० | ० | ० |
| ३५०७ | गोरखा | गोरखा | फिनाम | ४ | ६ | ५७३ | १०० | ० | ० |
| ३५०८ | गोरखा | गोरखा | फिनाम | ४ | ६ | ५७४ | १०० | ० | ० |
| ३५०९ | गोरखा | गोरखा | फिनाम | ४ | ६ | ५७५ | १०० | ० | ० |
| ३५१० | गोरखा | गोरखा | फिनाम | ४ | ६ | ५७६ | १०० | ० | ० |
| ३५११ | गोरखा | गोरखा | फिनाम | ४ | ६ | ५७७ | १०० | ० | ० |
| ३५१२ | गोरखा | गोरखा | फिनाम | ४ | ६ | ५७८ | १०० | ० | ० |
| ३५१३ | गोरखा | गोरखा | फिनाम | ४ | ६ | ५७९ | १०० | ० | ० |
| ३५१४ | गोरखा | गोरखा | फिनाम | ४ | ६ | ५८० | १०० | ० | ० |
| ३५१५ | गोरखा | गोरखा | फिनाम | ४ | ६ | ५८२ | १०० | ० | ० |
| ३५१६ | गोरखा | गोरखा | फिनाम | ४ | ६ | ५८३ | १०० | ० | ० |
| ३५१७ | गोरखा | गोरखा | फिनाम | ४ | ६ | ५८५ | १०० | ० | ० |
| ३५१८ | गोरखा | गोरखा | फिनाम | ४ | ६ | ५८७ | १०० | ० | ० |
| ३५१९ | गोरखा | गोरखा | फिनाम | ४ | ६ | ५८८ | १०० | ० | ० |
| ३५२० | गोरखा | गोरखा | फिनाम | ४ | ६ | ५८९ | १०० | ० | ० |
| ३५२१ | गोरखा | गोरखा | फिनाम | ४ | ६ | ५९३ | १०० | ० | ० |
| ३५२२ | गोरखा | गोरखा | फिनाम | ४ | ६ | ५९६ | १०० | ० | ० |
| ३५२३ | गोरखा | गोरखा | फिनाम | ४ | ६ | ५९८ | १०० | ० | ० |
| ३५२४ | गोरखा | गोरखा | फिनाम | ४ | ६ | ५९९ | १०० | ० | ० |
| ३५२५ | गोरखा | गोरखा | फिनाम | ४ | ६ | ६०४ | १०० | ० | ० |
| ३५२६ | गोरखा | गोरखा | फिनाम | ४ | ६ | ६०५ | ० | १०० | ० |
| ३५२७ | गोरखा | गोरखा | फिनाम | ४ | ६ | ६१० | ० | १०० | ० |
| ३५२८ | गोरखा | गोरखा | फिनाम | ४ | ६ | ६११ | ० | १०० | ० |



कृष्ण बहादुर राना मगर
नगर प्रमुख

गोरखा नगरपालिकाको भू-उपयोग क्षेत्र वर्गीकरण सम्बन्धी मापदण्ड तथा विवरणहरू- २०८२

| गोरखा नगरपालिकाको साविक फिनाम गा.वि.स. हाल वडा नं. ४ को कित्तागत विवरणहरू | | | | | | | | | |
|---|--------|------------|---------------|-------------|-------------|------------|--------------|----------------|-------------------|
| सि नं. | जिल्ला | स्थानीय तह | साविक गा वि स | हालको वार्ड | साविक वार्ड | कित्ता नं. | कृषि क्षेत्र | बसोबास क्षेत्र | व्यवसायिक क्षेत्र |
| ३५२९ | गोरखा | गोरखा | फिनाम | ४ | ६ | ६९२ | ० | १०० | ० |
| ३५३० | गोरखा | गोरखा | फिनाम | ४ | ६ | ६९५ | १०० | ० | ० |
| ३५३१ | गोरखा | गोरखा | फिनाम | ४ | ६ | ६९६ | १०० | ० | ० |
| ३५३२ | गोरखा | गोरखा | फिनाम | ४ | ६ | ६९७ | ० | १०० | ० |
| ३५३३ | गोरखा | गोरखा | फिनाम | ४ | ६ | ६९८ | ० | १०० | ० |
| ३५३४ | गोरखा | गोरखा | फिनाम | ४ | ६ | ६९९ | ० | १०० | ० |
| ३५३५ | गोरखा | गोरखा | फिनाम | ४ | ६ | ६४४ | ० | १०० | ० |
| ३५३६ | गोरखा | गोरखा | फिनाम | ४ | ६ | ६४७ | ० | १०० | ० |
| ३५३७ | गोरखा | गोरखा | फिनाम | ४ | ६ | ६४८ | १०० | ० | ० |
| ३५३८ | गोरखा | गोरखा | फिनाम | ४ | ६ | ६४९ | १०० | ० | ० |
| ३५३९ | गोरखा | गोरखा | फिनाम | ४ | ६ | ६५२ | १०० | ० | ० |
| ३५४० | गोरखा | गोरखा | फिनाम | ४ | ६ | ६५३ | १०० | ० | ० |
| ३५४१ | गोरखा | गोरखा | फिनाम | ४ | ६ | ६५४ | १०० | ० | ० |
| ३५४२ | गोरखा | गोरखा | फिनाम | ४ | ६ | ६५५ | १०० | ० | ० |
| ३५४३ | गोरखा | गोरखा | फिनाम | ४ | ६ | ६६० | ० | १०० | ० |
| ३५४४ | गोरखा | गोरखा | फिनाम | ४ | ६ | ६६१ | ० | १०० | ० |
| ३५४५ | गोरखा | गोरखा | फिनाम | ४ | ६ | ६६२ | ० | १०० | ० |
| ३५४६ | गोरखा | गोरखा | फिनाम | ४ | ६ | ६६३ | ० | १०० | ० |
| ३५४७ | गोरखा | गोरखा | फिनाम | ४ | ६ | ६६४ | ० | १०० | ० |
| ३५४८ | गोरखा | गोरखा | फिनाम | ४ | ६ | ६६५ | ० | १०० | ० |
| ३५४९ | गोरखा | गोरखा | फिनाम | ४ | ६ | ६६६ | ० | १०० | ० |
| ३५५० | गोरखा | गोरखा | फिनाम | ४ | ६ | ६६७ | १०० | ० | ० |
| ३५५१ | गोरखा | गोरखा | फिनाम | ४ | ६ | ६६८ | १०० | ० | ० |
| ३५५२ | गोरखा | गोरखा | फिनाम | ४ | ६ | ६७१ | ० | १०० | ० |
| ३५५३ | गोरखा | गोरखा | फिनाम | ४ | ६ | ६७२ | ० | १०० | ० |
| ३५५४ | गोरखा | गोरखा | फिनाम | ४ | ६ | ६७३ | ९० | १० | ० |
| ३५५५ | गोरखा | गोरखा | फिनाम | ४ | ६ | ६७४ | १०० | ० | ० |
| ३५५६ | गोरखा | गोरखा | फिनाम | ४ | ६ | ६७५ | ० | १०० | ० |
| ३५५७ | गोरखा | गोरखा | फिनाम | ४ | ६ | ६७६ | ० | १०० | ० |
| ३५५८ | गोरखा | गोरखा | फिनाम | ४ | ६ | ६७९ | १०० | ० | ० |
| ३५५९ | गोरखा | गोरखा | फिनाम | ४ | ६ | ६८६ | ७७ | २३ | ० |
| ३५६० | गोरखा | गोरखा | फिनाम | ४ | ६ | ६८७ | ८७ | १३ | ० |
| ३५६१ | गोरखा | गोरखा | फिनाम | ४ | ६ | ६८८ | १०० | ० | ० |
| ३५६२ | गोरखा | गोरखा | फिनाम | ४ | ६ | ६८९ | १०० | ० | ० |
| ३५६३ | गोरखा | गोरखा | फिनाम | ४ | ६ | ६९० | १०० | ० | ० |
| ३५६४ | गोरखा | गोरखा | फिनाम | ४ | ६ | ६९१ | ० | १०० | ० |



कृष्ण बहादुर राना मगर
नगर प्रमुख

गोरखा नगरपालिकाको भू-उपयोग क्षेत्र वर्गीकरण सम्बन्धी मापदण्ड तथा विवरणहरू- २०८२

| गोरखा नगरपालिकाको साविक फिनाम गा.वि.स. हाल वडा नं. ४ को कितागत विवरणहरू | | | | | | | | | |
|---|--------|------------|---------------|-------------|-------------|------------|--------------|----------------|-------------------|
| सि नं. | जिल्ला | स्थानीय तह | साविक गा वि स | हालको वार्ड | साविक वार्ड | कित्ता नं. | कृषि क्षेत्र | बसोबास क्षेत्र | व्यवसायिक क्षेत्र |
| ३५६५ | गोरखा | गोरखा | फिनाम | ४ | ६ | ६९२ | ० | १०० | ० |
| ३५६६ | गोरखा | गोरखा | फिनाम | ४ | ६ | ६९३ | १०० | ० | ० |
| ३५६७ | गोरखा | गोरखा | फिनाम | ४ | ६ | ६९४ | १०० | ० | ० |
| ३५६८ | गोरखा | गोरखा | फिनाम | ४ | ६ | ६९५ | ७२ | २८ | ० |
| ३५६९ | गोरखा | गोरखा | फिनाम | ४ | ६ | ६९६ | ८२ | १८ | ० |
| ३५७० | गोरखा | गोरखा | फिनाम | ४ | ६ | ७०२ | ० | १०० | ० |
| ३५७१ | गोरखा | गोरखा | फिनाम | ४ | ६ | ७०३ | ० | १०० | ० |
| ३५७२ | गोरखा | गोरखा | फिनाम | ४ | ६ | ७०४ | ० | १०० | ० |
| ३५७३ | गोरखा | गोरखा | फिनाम | ४ | ६ | ७०५ | ० | १०० | ० |
| ३५७४ | गोरखा | गोरखा | फिनाम | ४ | ६ | ७०६ | १०० | ० | ० |
| ३५७५ | गोरखा | गोरखा | फिनाम | ४ | ६ | ७०७ | १०० | ० | ० |
| ३५७६ | गोरखा | गोरखा | फिनाम | ४ | ६ | ७०८ | १०० | ० | ० |
| ३५७७ | गोरखा | गोरखा | फिनाम | ४ | ६ | ७०९ | १०० | ० | ० |
| ३५७८ | गोरखा | गोरखा | फिनाम | ४ | ६ | ७११ | ९१ | ९ | ० |
| ३५७९ | गोरखा | गोरखा | फिनाम | ४ | ६ | ७१२ | ९४ | ६ | ० |
| ३५८० | गोरखा | गोरखा | फिनाम | ४ | ६ | ७१३ | १०० | ० | ० |
| ३५८१ | गोरखा | गोरखा | फिनाम | ४ | ६ | ७१४ | १०० | ० | ० |
| ३५८२ | गोरखा | गोरखा | फिनाम | ४ | ६ | ७१५ | ८३ | १७ | ० |
| ३५८३ | गोरखा | गोरखा | फिनाम | ४ | ६ | ७१६ | ० | १०० | ० |
| ३५८४ | गोरखा | गोरखा | फिनाम | ४ | ६ | ७१८ | १०० | ० | ० |
| ३५८५ | गोरखा | गोरखा | फिनाम | ४ | ६ | ७१९ | १०० | ० | ० |
| ३५८६ | गोरखा | गोरखा | फिनाम | ४ | ६ | ७२० | ० | १०० | ० |
| ३५८७ | गोरखा | गोरखा | फिनाम | ४ | ६ | ७२१ | ० | १०० | ० |
| ३५८८ | गोरखा | गोरखा | फिनाम | ४ | ६ | ७२६ | ० | १०० | ० |
| ३५८९ | गोरखा | गोरखा | फिनाम | ४ | ६ | ७२७ | ० | १०० | ० |
| ३५९० | गोरखा | गोरखा | फिनाम | ४ | ६ | ७२८ | ० | १०० | ० |
| ३५९१ | गोरखा | गोरखा | फिनाम | ४ | ६ | ७२९ | ० | १०० | ० |
| ३५९२ | गोरखा | गोरखा | फिनाम | ४ | ६ | ७३० | ० | १०० | ० |
| ३५९३ | गोरखा | गोरखा | फिनाम | ४ | ६ | ७३२ | ० | १०० | ० |
| ३५९४ | गोरखा | गोरखा | फिनाम | ४ | ६ | ७३३ | ० | १०० | ० |
| ३५९५ | गोरखा | गोरखा | फिनाम | ४ | ६ | ७३४ | १०० | ० | ० |
| ३५९६ | गोरखा | गोरखा | फिनाम | ४ | ६ | ७३५ | १०० | ० | ० |
| ३५९७ | गोरखा | गोरखा | फिनाम | ४ | ६ | ७३६ | १०० | ० | ० |
| ३५९८ | गोरखा | गोरखा | फिनाम | ४ | ६ | ७३७ | १०० | ० | ० |
| ३५९९ | गोरखा | गोरखा | फिनाम | ४ | ६ | ७३८ | १०० | ० | ० |
| ३६०० | गोरखा | गोरखा | फिनाम | ४ | ६ | ७३९ | १०० | ० | ० |



कृष्ण बहादुर राना मगर
नगर प्रमुख

गोरखा नगरपालिकाको भू-उपयोग क्षेत्र वर्गीकरण सम्बन्धी मापदण्ड तथा विवरणहरू- २०८२

| गोरखा नगरपालिकाको साविक फिनाम गा.वि.स. हाल वडा नं. ४ को कितागत विवरणहरू | | | | | | | | | |
|---|--------|------------|---------------|-------------|-------------|----------|--------------|----------------|-------------------|
| सि नं. | जिल्ला | स्थानीय तह | साविक गा वि स | हालको वार्ड | साविक वार्ड | किता नं. | कृषि क्षेत्र | बसोबास क्षेत्र | व्यवसायिक क्षेत्र |
| ३६०१ | गोरखा | गोरखा | फिनाम | ४ | ६ | ७४० | १०० | ० | ० |
| ३६०२ | गोरखा | गोरखा | फिनाम | ४ | ६ | ७४१ | १०० | ० | ० |
| ३६०३ | गोरखा | गोरखा | फिनाम | ४ | ६ | ७४२ | ० | १०० | ० |
| ३६०४ | गोरखा | गोरखा | फिनाम | ४ | ६ | ७४३ | ० | १०० | ० |
| ३६०५ | गोरखा | गोरखा | फिनाम | ४ | ६ | ७४४ | ० | १०० | ० |
| ३६०६ | गोरखा | गोरखा | फिनाम | ४ | ६ | ७४५ | १०० | ० | ० |
| ३६०७ | गोरखा | गोरखा | फिनाम | ४ | ६ | ७४६ | १०० | ० | ० |
| ३६०८ | गोरखा | गोरखा | फिनाम | ४ | ६ | ७४७ | १०० | ० | ० |
| ३६०९ | गोरखा | गोरखा | फिनाम | ४ | ६ | ७४८ | १०० | ० | ० |
| ३६१० | गोरखा | गोरखा | फिनाम | ४ | ६ | ७४९ | ० | १०० | ० |
| ३६११ | गोरखा | गोरखा | फिनाम | ४ | ६ | ७५० | ० | १०० | ० |
| ३६१२ | गोरखा | गोरखा | फिनाम | ४ | ६ | ७५१ | १०० | ० | ० |
| ३६१३ | गोरखा | गोरखा | फिनाम | ४ | ६ | ७५२ | १०० | ० | ० |
| ३६१४ | गोरखा | गोरखा | फिनाम | ४ | ६ | ७५५ | १०० | ० | ० |
| ३६१५ | गोरखा | गोरखा | फिनाम | ४ | ६ | ७५६ | १०० | ० | ० |
| ३६१६ | गोरखा | गोरखा | फिनाम | ४ | ६ | ७५७ | ० | १०० | ० |
| ३६१७ | गोरखा | गोरखा | फिनाम | ४ | ६ | ७५८ | ० | १०० | ० |
| ३६१८ | गोरखा | गोरखा | फिनाम | ४ | ६ | ७५९ | ९४ | ६ | ० |
| ३६१९ | गोरखा | गोरखा | फिनाम | ४ | ६ | ७६० | १०० | ० | ० |
| ३६२० | गोरखा | गोरखा | फिनाम | ४ | ६ | ७६१ | ० | १०० | ० |
| ३६२१ | गोरखा | गोरखा | फिनाम | ४ | ६ | ७६२ | ० | १०० | ० |
| ३६२२ | गोरखा | गोरखा | फिनाम | ४ | ६ | ७६३ | १०० | ० | ० |
| ३६२३ | गोरखा | गोरखा | फिनाम | ४ | ६ | ७६४ | १०० | ० | ० |
| ३६२४ | गोरखा | गोरखा | फिनाम | ४ | ६ | ७६५ | १०० | ० | ० |
| ३६२५ | गोरखा | गोरखा | फिनाम | ४ | ६ | ७६६ | १०० | ० | ० |
| ३६२६ | गोरखा | गोरखा | फिनाम | ४ | ६ | ७६७ | १०० | ० | ० |
| ३६२७ | गोरखा | गोरखा | फिनाम | ४ | ६ | ७६८ | १०० | ० | ० |
| ३६२८ | गोरखा | गोरखा | फिनाम | ४ | ६ | ७६९ | १०० | ० | ० |
| ३६२९ | गोरखा | गोरखा | फिनाम | ४ | ६ | ७७० | १०० | ० | ० |
| ३६३० | गोरखा | गोरखा | फिनाम | ४ | ६ | ७७१ | १०० | ० | ० |
| ३६३१ | गोरखा | गोरखा | फिनाम | ४ | ६ | ७७२ | १०० | ० | ० |
| ३६३२ | गोरखा | गोरखा | फिनाम | ४ | ६ | ७७३ | १०० | ० | ० |
| ३६३३ | गोरखा | गोरखा | फिनाम | ४ | ६ | ७७४ | ० | १०० | ० |
| ३६३४ | गोरखा | गोरखा | फिनाम | ४ | ६ | ७७५ | ० | १०० | ० |
| ३६३५ | गोरखा | गोरखा | फिनाम | ४ | ६ | ७७६ | ८८ | १२ | ० |
| ३६३६ | गोरखा | गोरखा | फिनाम | ४ | ६ | ७७७ | १०० | ० | ० |



कृष्ण बहादुर राना मगर
नगर प्रमुख

गोरखा नगरपालिकाको भू-उपयोग क्षेत्र वर्गीकरण सम्बन्धी मापदण्ड तथा विवरणहरू- २०८२

| गोरखा नगरपालिकाको साविक फिनाम गा.वि.स. हाल वडा नं. ४ को कितागत विवरणहरू | | | | | | | | | |
|---|--------|------------|---------------|-------------|-------------|----------|--------------|----------------|-------------------|
| सि नं. | जिल्ला | स्थानीय तह | साविक गा वि स | हालको वार्ड | साविक वार्ड | किता नं. | कृषि क्षेत्र | बसोबास क्षेत्र | व्यवसायिक क्षेत्र |
| ३६३७ | गोरखा | गोरखा | फिनाम | ४ | ६ | ७७८ | ० | १०० | ० |
| ३६३८ | गोरखा | गोरखा | फिनाम | ४ | ६ | ७७९ | १०० | ० | ० |
| ३६३९ | गोरखा | गोरखा | फिनाम | ४ | ६ | ७८० | १०० | ० | ० |
| ३६४० | गोरखा | गोरखा | फिनाम | ४ | ६ | ७८१ | १०० | ० | ० |
| ३६४१ | गोरखा | गोरखा | फिनाम | ४ | ६ | ७८२ | ० | १०० | ० |
| ३६४२ | गोरखा | गोरखा | फिनाम | ४ | ६ | ७८३ | १०० | ० | ० |
| ३६४३ | गोरखा | गोरखा | फिनाम | ४ | ६ | ७८४ | १०० | ० | ० |
| ३६४४ | गोरखा | गोरखा | फिनाम | ४ | ६ | ७८५ | १०० | ० | ० |
| ३६४५ | गोरखा | गोरखा | फिनाम | ४ | ६ | ७८६ | १०० | ० | ० |
| ३६४६ | गोरखा | गोरखा | फिनाम | ४ | ६ | ७८७ | १०० | ० | ० |
| ३६४७ | गोरखा | गोरखा | फिनाम | ४ | ६ | ९५४ | १०० | ० | ० |
| ३६४८ | गोरखा | गोरखा | फिनाम | ४ | ७ | १ | १०० | ० | ० |
| ३६४९ | गोरखा | गोरखा | फिनाम | ४ | ७ | २ | १०० | ० | ० |
| ३६५० | गोरखा | गोरखा | फिनाम | ४ | ७ | ३ | ८१ | १९ | ० |
| ३६५१ | गोरखा | गोरखा | फिनाम | ४ | ७ | ४ | ० | १०० | ० |
| ३६५२ | गोरखा | गोरखा | फिनाम | ४ | ७ | ५ | ० | १०० | ० |
| ३६५३ | गोरखा | गोरखा | फिनाम | ४ | ७ | ६ | ० | १०० | ० |
| ३६५४ | गोरखा | गोरखा | फिनाम | ४ | ७ | ७ | १०० | ० | ० |
| ३६५५ | गोरखा | गोरखा | फिनाम | ४ | ७ | ८ | १०० | ० | ० |
| ३६५६ | गोरखा | गोरखा | फिनाम | ४ | ७ | ९ | ० | १०० | ० |
| ३६५७ | गोरखा | गोरखा | फिनाम | ४ | ७ | १० | १०० | ० | ० |
| ३६५८ | गोरखा | गोरखा | फिनाम | ४ | ७ | ११ | १०० | ० | ० |
| ३६५९ | गोरखा | गोरखा | फिनाम | ४ | ७ | १२ | ० | १०० | ० |
| ३६६० | गोरखा | गोरखा | फिनाम | ४ | ७ | १३ | ० | १०० | ० |
| ३६६१ | गोरखा | गोरखा | फिनाम | ४ | ७ | १४ | ० | १०० | ० |
| ३६६२ | गोरखा | गोरखा | फिनाम | ४ | ७ | १५ | ० | १०० | ० |
| ३६६३ | गोरखा | गोरखा | फिनाम | ४ | ७ | १६ | ८९ | ११ | ० |
| ३६६४ | गोरखा | गोरखा | फिनाम | ४ | ७ | १७ | १०० | ० | ० |
| ३६६५ | गोरखा | गोरखा | फिनाम | ४ | ७ | १८ | १०० | ० | ० |
| ३६६६ | गोरखा | गोरखा | फिनाम | ४ | ७ | १९ | ८८ | १२ | ० |
| ३६६७ | गोरखा | गोरखा | फिनाम | ४ | ७ | २० | ९१ | ९ | ० |
| ३६६८ | गोरखा | गोरखा | फिनाम | ४ | ७ | २१ | ० | १०० | ० |
| ३६६९ | गोरखा | गोरखा | फिनाम | ४ | ७ | २२ | ९५ | ५ | ० |
| ३६७० | गोरखा | गोरखा | फिनाम | ४ | ७ | २३ | १०० | ० | ० |
| ३६७१ | गोरखा | गोरखा | फिनाम | ४ | ७ | २५ | १०० | ० | ० |
| ३६७२ | गोरखा | गोरखा | फिनाम | ४ | ७ | २६ | १०० | ० | ० |



कृष्ण बहादुर राना मगर
नगर प्रमुख

गोरखा नगरपालिकाको भू-उपयोग क्षेत्र वर्गीकरण सम्बन्धी मापदण्ड तथा विवरणहरू- २०८२

| गोरखा नगरपालिकाको साविक फिनाम गा.वि.स. हाल वडा नं. ४ को कितागत विवरणहरू | | | | | | | | | |
|---|--------|------------|---------------|-------------|-------------|----------|--------------|----------------|-------------------|
| सि नं. | जिल्ला | स्थानीय तह | साविक गा वि स | हालको वार्ड | साविक वार्ड | किता नं. | कृषि क्षेत्र | बसोबास क्षेत्र | व्यवसायिक क्षेत्र |
| ३६७३ | गोरखा | गोरखा | फिनाम | ४ | ७ | २७ | १०० | ० | ० |
| ३६७४ | गोरखा | गोरखा | फिनाम | ४ | ७ | २८ | १०० | ० | ० |
| ३६७५ | गोरखा | गोरखा | फिनाम | ४ | ७ | २९ | १०० | ० | ० |
| ३६७६ | गोरखा | गोरखा | फिनाम | ४ | ७ | ३० | १०० | ० | ० |
| ३६७७ | गोरखा | गोरखा | फिनाम | ४ | ७ | ३१ | १०० | ० | ० |
| ३६७८ | गोरखा | गोरखा | फिनाम | ४ | ७ | ३२ | १०० | ० | ० |
| ३६७९ | गोरखा | गोरखा | फिनाम | ४ | ७ | ३३ | १०० | ० | ० |
| ३६८० | गोरखा | गोरखा | फिनाम | ४ | ७ | ३४ | १०० | ० | ० |
| ३६८१ | गोरखा | गोरखा | फिनाम | ४ | ७ | ३७ | १०० | ० | ० |
| ३६८२ | गोरखा | गोरखा | फिनाम | ४ | ७ | ३९ | १०० | ० | ० |
| ३६८३ | गोरखा | गोरखा | फिनाम | ४ | ७ | ४० | १०० | ० | ० |
| ३६८४ | गोरखा | गोरखा | फिनाम | ४ | ७ | ४१ | ० | १०० | ० |
| ३६८५ | गोरखा | गोरखा | फिनाम | ४ | ७ | ४४ | १०० | ० | ० |
| ३६८६ | गोरखा | गोरखा | फिनाम | ४ | ७ | ४६ | ८१ | १९ | ० |
| ३६८७ | गोरखा | गोरखा | फिनाम | ४ | ७ | ४८ | १०० | ० | ० |
| ३६८८ | गोरखा | गोरखा | फिनाम | ४ | ७ | ४९ | १०० | ० | ० |
| ३६८९ | गोरखा | गोरखा | फिनाम | ४ | ७ | ५० | ९८ | २ | ० |
| ३६९० | गोरखा | गोरखा | फिनाम | ४ | ७ | ५३ | ० | १०० | ० |
| ३६९१ | गोरखा | गोरखा | फिनाम | ४ | ७ | ५४ | ० | १०० | ० |
| ३६९२ | गोरखा | गोरखा | फिनाम | ४ | ७ | ५५ | १०० | ० | ० |
| ३६९३ | गोरखा | गोरखा | फिनाम | ४ | ७ | ५६ | ९६ | ४ | ० |
| ३६९४ | गोरखा | गोरखा | फिनाम | ४ | ७ | ६१ | १०० | ० | ० |
| ३६९५ | गोरखा | गोरखा | फिनाम | ४ | ७ | ६२ | १०० | ० | ० |
| ३६९६ | गोरखा | गोरखा | फिनाम | ४ | ७ | ६५ | १०० | ० | ० |
| ३६९७ | गोरखा | गोरखा | फिनाम | ४ | ७ | ६६ | १०० | ० | ० |
| ३६९८ | गोरखा | गोरखा | फिनाम | ४ | ७ | ६८ | १०० | ० | ० |
| ३६९९ | गोरखा | गोरखा | फिनाम | ४ | ७ | ६९ | १०० | ० | ० |
| ३७०० | गोरखा | गोरखा | फिनाम | ४ | ७ | ७० | ० | १०० | ० |
| ३७०१ | गोरखा | गोरखा | फिनाम | ४ | ७ | ७२ | १०० | ० | ० |
| ३७०२ | गोरखा | गोरखा | फिनाम | ४ | ७ | ७३ | १०० | ० | ० |
| ३७०३ | गोरखा | गोरखा | फिनाम | ४ | ७ | ७४ | ० | १०० | ० |
| ३७०४ | गोरखा | गोरखा | फिनाम | ४ | ७ | ७५ | १०० | ० | ० |
| ३७०५ | गोरखा | गोरखा | फिनाम | ४ | ७ | ७६ | १०० | ० | ० |
| ३७०६ | गोरखा | गोरखा | फिनाम | ४ | ७ | ७७ | १०० | ० | ० |
| ३७०७ | गोरखा | गोरखा | फिनाम | ४ | ७ | ७८ | ९३ | ७ | ० |
| ३७०८ | गोरखा | गोरखा | फिनाम | ४ | ७ | ७९ | ८५ | १५ | ० |



कृष्ण बहादुर राना मगर
नगर प्रमुख

गोरखा नगरपालिकाको भू-उपयोग क्षेत्र वर्गीकरण सम्बन्धी मापदण्ड तथा विवरणहरू- २०८२

| गोरखा नगरपालिकाको साविक फिनाम गा.वि.स. हाल वडा नं. ४ को कितागत विवरणहरू | | | | | | | | | |
|---|--------|------------|---------------|-------------|-------------|------------|--------------|----------------|-------------------|
| सि नं. | जिल्ला | स्थानीय तह | साविक गा वि स | हालको वार्ड | साविक वार्ड | कित्ता नं. | कृषि क्षेत्र | बसोबास क्षेत्र | व्यवसायिक क्षेत्र |
| ३७०९ | गोरखा | गोरखा | फिनाम | ४ | ७ | ८० | ० | १०० | ० |
| ३७१० | गोरखा | गोरखा | फिनाम | ४ | ७ | ८१ | १०० | ० | ० |
| ३७११ | गोरखा | गोरखा | फिनाम | ४ | ७ | ८३ | १०० | ० | ० |
| ३७१२ | गोरखा | गोरखा | फिनाम | ४ | ७ | ८५ | ० | १०० | ० |
| ३७१३ | गोरखा | गोरखा | फिनाम | ४ | ७ | ८७ | ० | १०० | ० |
| ३७१४ | गोरखा | गोरखा | फिनाम | ४ | ७ | ८८ | ० | १०० | ० |
| ३७१५ | गोरखा | गोरखा | फिनाम | ४ | ७ | ८९ | ० | १०० | ० |
| ३७१६ | गोरखा | गोरखा | फिनाम | ४ | ७ | ९० | ० | १०० | ० |
| ३७१७ | गोरखा | गोरखा | फिनाम | ४ | ७ | ९१ | ० | १०० | ० |
| ३७१८ | गोरखा | गोरखा | फिनाम | ४ | ७ | ९२ | १०० | ० | ० |
| ३७१९ | गोरखा | गोरखा | फिनाम | ४ | ७ | ९३ | ० | १०० | ० |
| ३७२० | गोरखा | गोरखा | फिनाम | ४ | ७ | ९४ | १०० | ० | ० |
| ३७२१ | गोरखा | गोरखा | फिनाम | ४ | ७ | ९५ | १०० | ० | ० |
| ३७२२ | गोरखा | गोरखा | फिनाम | ४ | ७ | ९६ | १०० | ० | ० |
| ३७२३ | गोरखा | गोरखा | फिनाम | ४ | ७ | ९७ | १०० | ० | ० |
| ३७२४ | गोरखा | गोरखा | फिनाम | ४ | ७ | ९८ | १०० | ० | ० |
| ३७२५ | गोरखा | गोरखा | फिनाम | ४ | ७ | ९९ | १०० | ० | ० |
| ३७२६ | गोरखा | गोरखा | फिनाम | ४ | ७ | १०० | ९७ | ३ | ० |
| ३७२७ | गोरखा | गोरखा | फिनाम | ४ | ७ | १०१ | १०० | ० | ० |
| ३७२८ | गोरखा | गोरखा | फिनाम | ४ | ७ | १०२ | १०० | ० | ० |
| ३७२९ | गोरखा | गोरखा | फिनाम | ४ | ७ | १०३ | ९५ | ५ | ० |
| ३७३० | गोरखा | गोरखा | फिनाम | ४ | ७ | १०६ | १०० | ० | ० |
| ३७३१ | गोरखा | गोरखा | फिनाम | ४ | ७ | १०७ | १०० | ० | ० |
| ३७३२ | गोरखा | गोरखा | फिनाम | ४ | ७ | १०८ | १०० | ० | ० |
| ३७३३ | गोरखा | गोरखा | फिनाम | ४ | ७ | १०९ | १०० | ० | ० |
| ३७३४ | गोरखा | गोरखा | फिनाम | ४ | ७ | ११० | १०० | ० | ० |
| ३७३५ | गोरखा | गोरखा | फिनाम | ४ | ७ | १११ | १०० | ० | ० |
| ३७३६ | गोरखा | गोरखा | फिनाम | ४ | ७ | ११२ | १०० | ० | ० |
| ३७३७ | गोरखा | गोरखा | फिनाम | ४ | ७ | ११३ | १०० | ० | ० |
| ३७३८ | गोरखा | गोरखा | फिनाम | ४ | ७ | ११४ | १०० | ० | ० |
| ३७३९ | गोरखा | गोरखा | फिनाम | ४ | ७ | ११५ | १०० | ० | ० |
| ३७४० | गोरखा | गोरखा | फिनाम | ४ | ७ | ११७ | १०० | ० | ० |
| ३७४१ | गोरखा | गोरखा | फिनाम | ४ | ७ | ११८ | १०० | ० | ० |
| ३७४२ | गोरखा | गोरखा | फिनाम | ४ | ७ | ११९ | १०० | ० | ० |
| ३७४३ | गोरखा | गोरखा | फिनाम | ४ | ७ | १२१ | १०० | ० | ० |
| ३७४४ | गोरखा | गोरखा | फिनाम | ४ | ७ | १२२ | १०० | ० | ० |



कृष्ण बहादुर राना मगर
नगर प्रमुख

गोरखा नगरपालिकाको भू-उपयोग क्षेत्र वर्गीकरण सम्बन्धी मापदण्ड तथा विवरणहरू- २०८२

| गोरखा नगरपालिकाको साविक फिनाम गा.वि.स. हाल वडा नं. ४ को कितागत विवरणहरू | | | | | | | | | |
|---|--------|------------|---------------|-------------|-------------|----------|--------------|----------------|-------------------|
| सि नं. | जिल्ला | स्थानीय तह | साविक गा वि स | हालको वार्ड | साविक वार्ड | किता नं. | कृषि क्षेत्र | बसोबास क्षेत्र | व्यवसायिक क्षेत्र |
| ३७४५ | गोरखा | गोरखा | फिनाम | ४ | ७ | १२३ | १०० | ० | ० |
| ३७४६ | गोरखा | गोरखा | फिनाम | ४ | ७ | १२४ | १०० | ० | ० |
| ३७४७ | गोरखा | गोरखा | फिनाम | ४ | ७ | १२५ | १०० | ० | ० |
| ३७४८ | गोरखा | गोरखा | फिनाम | ४ | ७ | १२६ | १०० | ० | ० |
| ३७४९ | गोरखा | गोरखा | फिनाम | ४ | ७ | १२७ | १०० | ० | ० |
| ३७५० | गोरखा | गोरखा | फिनाम | ४ | ७ | १२८ | १०० | ० | ० |
| ३७५१ | गोरखा | गोरखा | फिनाम | ४ | ७ | १२९ | १०० | ० | ० |
| ३७५२ | गोरखा | गोरखा | फिनाम | ४ | ७ | १३० | १०० | ० | ० |
| ३७५३ | गोरखा | गोरखा | फिनाम | ४ | ७ | १३१ | १०० | ० | ० |
| ३७५४ | गोरखा | गोरखा | फिनाम | ४ | ७ | १३२ | १०० | ० | ० |
| ३७५५ | गोरखा | गोरखा | फिनाम | ४ | ७ | १३४ | १०० | ० | ० |
| ३७५६ | गोरखा | गोरखा | फिनाम | ४ | ७ | १३५ | १०० | ० | ० |
| ३७५७ | गोरखा | गोरखा | फिनाम | ४ | ७ | १३६ | १०० | ० | ० |
| ३७५८ | गोरखा | गोरखा | फिनाम | ४ | ७ | १३७ | १०० | ० | ० |
| ३७५९ | गोरखा | गोरखा | फिनाम | ४ | ७ | १३८ | १०० | ० | ० |
| ३७६० | गोरखा | गोरखा | फिनाम | ४ | ७ | १३९ | १०० | ० | ० |
| ३७६१ | गोरखा | गोरखा | फिनाम | ४ | ७ | १४० | १०० | ० | ० |
| ३७६२ | गोरखा | गोरखा | फिनाम | ४ | ७ | १४१ | १०० | ० | ० |
| ३७६३ | गोरखा | गोरखा | फिनाम | ४ | ७ | १४३ | १०० | ० | ० |
| ३७६४ | गोरखा | गोरखा | फिनाम | ४ | ७ | १४४ | १०० | ० | ० |
| ३७६५ | गोरखा | गोरखा | फिनाम | ४ | ७ | १४५ | १०० | ० | ० |
| ३७६६ | गोरखा | गोरखा | फिनाम | ४ | ७ | १४६ | १०० | ० | ० |
| ३७६७ | गोरखा | गोरखा | फिनाम | ४ | ७ | १४९ | १०० | ० | ० |
| ३७६८ | गोरखा | गोरखा | फिनाम | ४ | ७ | १५० | १०० | ० | ० |
| ३७६९ | गोरखा | गोरखा | फिनाम | ४ | ७ | १५१ | १०० | ० | ० |
| ३७७० | गोरखा | गोरखा | फिनाम | ४ | ७ | १५२ | १०० | ० | ० |
| ३७७१ | गोरखा | गोरखा | फिनाम | ४ | ७ | १५३ | १०० | ० | ० |
| ३७७२ | गोरखा | गोरखा | फिनाम | ४ | ७ | १५५ | १०० | ० | ० |
| ३७७३ | गोरखा | गोरखा | फिनाम | ४ | ७ | १५६ | १०० | ० | ० |
| ३७७४ | गोरखा | गोरखा | फिनाम | ४ | ७ | १५७ | १०० | ० | ० |
| ३७७५ | गोरखा | गोरखा | फिनाम | ४ | ७ | १५८ | १०० | ० | ० |
| ३७७६ | गोरखा | गोरखा | फिनाम | ४ | ७ | १५९ | १०० | ० | ० |
| ३७७७ | गोरखा | गोरखा | फिनाम | ४ | ७ | १६० | १०० | ० | ० |
| ३७७८ | गोरखा | गोरखा | फिनाम | ४ | ७ | १६१ | १०० | ० | ० |
| ३७७९ | गोरखा | गोरखा | फिनाम | ४ | ७ | १६२ | १०० | ० | ० |
| ३७८० | गोरखा | गोरखा | फिनाम | ४ | ७ | १६३ | १०० | ० | ० |



कृष्ण बहादुर राना मगर
नगर प्रमुख

गोरखा नगरपालिकाको भू-उपयोग क्षेत्र वर्गीकरण सम्बन्धी मापदण्ड तथा विवरणहरू- २०८२

| गोरखा नगरपालिकाको साविक फिनाम गा.वि.स. हाल वडा नं. ४ को कितागत विवरणहरू | | | | | | | | | |
|---|--------|------------|---------------|-------------|-------------|----------|--------------|----------------|-------------------|
| सि नं. | जिल्ला | स्थानीय तह | साविक गा वि स | हालको वार्ड | साविक वार्ड | किता नं. | कृषि क्षेत्र | बसोबास क्षेत्र | व्यवसायिक क्षेत्र |
| ३७८१ | गोरखा | गोरखा | फिनाम | ४ | ७ | १६४ | १०० | ० | ० |
| ३७८२ | गोरखा | गोरखा | फिनाम | ४ | ७ | १६५ | १०० | ० | ० |
| ३७८३ | गोरखा | गोरखा | फिनाम | ४ | ७ | १६६ | १०० | ० | ० |
| ३७८४ | गोरखा | गोरखा | फिनाम | ४ | ७ | १६७ | १०० | ० | ० |
| ३७८५ | गोरखा | गोरखा | फिनाम | ४ | ७ | १६८ | १०० | ० | ० |
| ३७८६ | गोरखा | गोरखा | फिनाम | ४ | ७ | १६९ | १०० | ० | ० |
| ३७८७ | गोरखा | गोरखा | फिनाम | ४ | ७ | १७० | १०० | ० | ० |
| ३७८८ | गोरखा | गोरखा | फिनाम | ४ | ७ | १७१ | १०० | ० | ० |
| ३७८९ | गोरखा | गोरखा | फिनाम | ४ | ७ | १७२ | १०० | ० | ० |
| ३७९० | गोरखा | गोरखा | फिनाम | ४ | ७ | १७३ | १०० | ० | ० |
| ३७९१ | गोरखा | गोरखा | फिनाम | ४ | ७ | १७४ | १०० | ० | ० |
| ३७९२ | गोरखा | गोरखा | फिनाम | ४ | ७ | १७५ | १०० | ० | ० |
| ३७९३ | गोरखा | गोरखा | फिनाम | ४ | ७ | १७६ | १०० | ० | ० |
| ३७९४ | गोरखा | गोरखा | फिनाम | ४ | ७ | १७७ | १०० | ० | ० |
| ३७९५ | गोरखा | गोरखा | फिनाम | ४ | ७ | १७८ | १०० | ० | ० |
| ३७९६ | गोरखा | गोरखा | फिनाम | ४ | ७ | १७९ | १०० | ० | ० |
| ३७९७ | गोरखा | गोरखा | फिनाम | ४ | ७ | १८३ | १०० | ० | ० |
| ३७९८ | गोरखा | गोरखा | फिनाम | ४ | ७ | १८५ | १०० | ० | ० |
| ३७९९ | गोरखा | गोरखा | फिनाम | ४ | ७ | १८७ | १०० | ० | ० |
| ३८०० | गोरखा | गोरखा | फिनाम | ४ | ७ | १८८ | १०० | ० | ० |
| ३८०१ | गोरखा | गोरखा | फिनाम | ४ | ७ | १८९ | १०० | ० | ० |
| ३८०२ | गोरखा | गोरखा | फिनाम | ४ | ७ | १९० | १०० | ० | ० |
| ३८०३ | गोरखा | गोरखा | फिनाम | ४ | ७ | १९१ | १०० | ० | ० |
| ३८०४ | गोरखा | गोरखा | फिनाम | ४ | ७ | १९२ | १०० | ० | ० |
| ३८०५ | गोरखा | गोरखा | फिनाम | ४ | ७ | १९३ | १०० | ० | ० |
| ३८०६ | गोरखा | गोरखा | फिनाम | ४ | ७ | १९४ | १०० | ० | ० |
| ३८०७ | गोरखा | गोरखा | फिनाम | ४ | ७ | १९६ | १०० | ० | ० |
| ३८०८ | गोरखा | गोरखा | फिनाम | ४ | ७ | १९८ | १०० | ० | ० |
| ३८०९ | गोरखा | गोरखा | फिनाम | ४ | ७ | १९९ | १०० | ० | ० |
| ३८१० | गोरखा | गोरखा | फिनाम | ४ | ७ | २०० | १०० | ० | ० |
| ३८११ | गोरखा | गोरखा | फिनाम | ४ | ७ | २०१ | १०० | ० | ० |
| ३८१२ | गोरखा | गोरखा | फिनाम | ४ | ७ | २०२ | १०० | ० | ० |
| ३८१३ | गोरखा | गोरखा | फिनाम | ४ | ७ | २०३ | १०० | ० | ० |
| ३८१४ | गोरखा | गोरखा | फिनाम | ४ | ७ | २०४ | १०० | ० | ० |
| ३८१५ | गोरखा | गोरखा | फिनाम | ४ | ७ | २०५ | १०० | ० | ० |
| ३८१६ | गोरखा | गोरखा | फिनाम | ४ | ७ | २०७ | १०० | ० | ० |



कृष्ण बहादुर राना मगर
नगर प्रमुख

गोरखा नगरपालिकाको भू-उपयोग क्षेत्र वर्गीकरण सम्बन्धी मापदण्ड तथा विवरणहरू- २०८२

| गोरखा नगरपालिकाको साविक फिनाम गा.वि.स. हाल वडा नं. ४ को कित्तागत विवरणहरू | | | | | | | | | |
|---|--------|------------|---------------|-------------|-------------|------------|--------------|----------------|-------------------|
| सि नं. | जिल्ला | स्थानीय तह | साविक गा वि स | हालको वार्ड | साविक वार्ड | कित्ता नं. | कृषि क्षेत्र | बसोबास क्षेत्र | व्यवसायिक क्षेत्र |
| ३८१७ | गोरखा | गोरखा | फिनाम | ४ | ७ | २१० | १०० | ० | ० |
| ३८१८ | गोरखा | गोरखा | फिनाम | ४ | ७ | २१३ | १०० | ० | ० |
| ३८१९ | गोरखा | गोरखा | फिनाम | ४ | ७ | २१४ | ० | १०० | ० |
| ३८२० | गोरखा | गोरखा | फिनाम | ४ | ७ | २१५ | १०० | ० | ० |
| ३८२१ | गोरखा | गोरखा | फिनाम | ४ | ७ | २१६ | १०० | ० | ० |
| ३८२२ | गोरखा | गोरखा | फिनाम | ४ | ७ | २१७ | १०० | ० | ० |
| ३८२३ | गोरखा | गोरखा | फिनाम | ४ | ७ | २१८ | १०० | ० | ० |
| ३८२४ | गोरखा | गोरखा | फिनाम | ४ | ७ | २२० | १०० | ० | ० |
| ३८२५ | गोरखा | गोरखा | फिनाम | ४ | ७ | २२३ | १०० | ० | ० |
| ३८२६ | गोरखा | गोरखा | फिनाम | ४ | ७ | २२४ | १०० | ० | ० |
| ३८२७ | गोरखा | गोरखा | फिनाम | ४ | ७ | २२५ | १०० | ० | ० |
| ३८२८ | गोरखा | गोरखा | फिनाम | ४ | ७ | २२६ | १०० | ० | ० |
| ३८२९ | गोरखा | गोरखा | फिनाम | ४ | ७ | २२७ | १०० | ० | ० |
| ३८३० | गोरखा | गोरखा | फिनाम | ४ | ७ | २२८ | १०० | ० | ० |
| ३८३१ | गोरखा | गोरखा | फिनाम | ४ | ७ | २२९ | १०० | ० | ० |
| ३८३२ | गोरखा | गोरखा | फिनाम | ४ | ७ | २३० | १०० | ० | ० |
| ३८३३ | गोरखा | गोरखा | फिनाम | ४ | ७ | २३१ | १०० | ० | ० |
| ३८३४ | गोरखा | गोरखा | फिनाम | ४ | ७ | २३२ | १०० | ० | ० |
| ३८३५ | गोरखा | गोरखा | फिनाम | ४ | ७ | २३३ | १०० | ० | ० |
| ३८३६ | गोरखा | गोरखा | फिनाम | ४ | ७ | २३४ | १०० | ० | ० |
| ३८३७ | गोरखा | गोरखा | फिनाम | ४ | ७ | २३५ | १०० | ० | ० |
| ३८३८ | गोरखा | गोरखा | फिनाम | ४ | ७ | २३६ | १०० | ० | ० |
| ३८३९ | गोरखा | गोरखा | फिनाम | ४ | ७ | २३७ | १०० | ० | ० |
| ३८४० | गोरखा | गोरखा | फिनाम | ४ | ७ | २३८ | १०० | ० | ० |
| ३८४१ | गोरखा | गोरखा | फिनाम | ४ | ७ | २३९ | १०० | ० | ० |
| ३८४२ | गोरखा | गोरखा | फिनाम | ४ | ७ | २४० | १०० | ० | ० |
| ३८४३ | गोरखा | गोरखा | फिनाम | ४ | ७ | २४१ | १०० | ० | ० |
| ३८४४ | गोरखा | गोरखा | फिनाम | ४ | ७ | २४२ | १०० | ० | ० |
| ३८४५ | गोरखा | गोरखा | फिनाम | ४ | ७ | २४३ | १०० | ० | ० |
| ३८४६ | गोरखा | गोरखा | फिनाम | ४ | ७ | २४४ | १०० | ० | ० |
| ३८४७ | गोरखा | गोरखा | फिनाम | ४ | ७ | २४५ | १०० | ० | ० |
| ३८४८ | गोरखा | गोरखा | फिनाम | ४ | ७ | २४६ | १०० | ० | ० |
| ३८४९ | गोरखा | गोरखा | फिनाम | ४ | ७ | २४७ | १०० | ० | ० |
| ३८५० | गोरखा | गोरखा | फिनाम | ४ | ७ | २४८ | १०० | ० | ० |
| ३८५१ | गोरखा | गोरखा | फिनाम | ४ | ७ | २५१ | १०० | ० | ० |
| ३८५२ | गोरखा | गोरखा | फिनाम | ४ | ७ | २५३ | १०० | ० | ० |



कृष्ण बहादुर राना मगर
नगर प्रमुख

गोरखा नगरपालिकाको भू-उपयोग क्षेत्र वर्गीकरण सम्बन्धी मापदण्ड तथा विवरणहरू- २०८२

| गोरखा नगरपालिकाको साविक फिनाम गा.वि.स. हाल वडा नं. ४ को कितागत विवरणहरू | | | | | | | | | |
|---|--------|------------|---------------|-------------|-------------|----------|--------------|----------------|-------------------|
| सि नं. | जिल्ला | स्थानीय तह | साविक गा वि स | हालको वार्ड | साविक वार्ड | किता नं. | कृषि क्षेत्र | बसोबास क्षेत्र | व्यवसायिक क्षेत्र |
| ३८५३ | गोरखा | गोरखा | फिनाम | ४ | ७ | २५४ | १०० | ० | ० |
| ३८५४ | गोरखा | गोरखा | फिनाम | ४ | ७ | २५५ | १०० | ० | ० |
| ३८५५ | गोरखा | गोरखा | फिनाम | ४ | ७ | २५६ | १०० | ० | ० |
| ३८५६ | गोरखा | गोरखा | फिनाम | ४ | ७ | २५७ | १०० | ० | ० |
| ३८५७ | गोरखा | गोरखा | फिनाम | ४ | ७ | २५८ | १०० | ० | ० |
| ३८५८ | गोरखा | गोरखा | फिनाम | ४ | ७ | २६० | १०० | ० | ० |
| ३८५९ | गोरखा | गोरखा | फिनाम | ४ | ७ | २६१ | ० | १०० | ० |
| ३८६० | गोरखा | गोरखा | फिनाम | ४ | ७ | २६२ | ० | १०० | ० |
| ३८६१ | गोरखा | गोरखा | फिनाम | ४ | ७ | २६३ | ० | १०० | ० |
| ३८६२ | गोरखा | गोरखा | फिनाम | ४ | ७ | २६५ | ० | १०० | ० |
| ३८६३ | गोरखा | गोरखा | फिनाम | ४ | ७ | २६६ | ० | १०० | ० |
| ३८६४ | गोरखा | गोरखा | फिनाम | ४ | ७ | २६७ | ० | १०० | ० |
| ३८६५ | गोरखा | गोरखा | फिनाम | ४ | ७ | २६८ | ० | १०० | ० |
| ३८६६ | गोरखा | गोरखा | फिनाम | ४ | ७ | २६९ | ० | १०० | ० |
| ३८६७ | गोरखा | गोरखा | फिनाम | ४ | ७ | २७० | ० | १०० | ० |
| ३८६८ | गोरखा | गोरखा | फिनाम | ४ | ७ | २७१ | ० | १०० | ० |
| ३८६९ | गोरखा | गोरखा | फिनाम | ४ | ७ | २७२ | १०० | ० | ० |
| ३८७० | गोरखा | गोरखा | फिनाम | ४ | ७ | २७३ | ० | १०० | ० |
| ३८७१ | गोरखा | गोरखा | फिनाम | ४ | ७ | २७४ | १०० | ० | ० |
| ३८७२ | गोरखा | गोरखा | फिनाम | ४ | ७ | २७५ | १०० | ० | ० |
| ३८७३ | गोरखा | गोरखा | फिनाम | ४ | ७ | २७६ | १०० | ० | ० |
| ३८७४ | गोरखा | गोरखा | फिनाम | ४ | ७ | २७७ | १०० | ० | ० |
| ३८७५ | गोरखा | गोरखा | फिनाम | ४ | ७ | २७८ | १०० | ० | ० |
| ३८७६ | गोरखा | गोरखा | फिनाम | ४ | ७ | २८३ | १०० | ० | ० |
| ३८७७ | गोरखा | गोरखा | फिनाम | ४ | ७ | २८४ | १०० | ० | ० |
| ३८७८ | गोरखा | गोरखा | फिनाम | ४ | ७ | २८५ | १०० | ० | ० |
| ३८७९ | गोरखा | गोरखा | फिनाम | ४ | ७ | २८६ | १०० | ० | ० |
| ३८८० | गोरखा | गोरखा | फिनाम | ४ | ७ | २८७ | १०० | ० | ० |
| ३८८१ | गोरखा | गोरखा | फिनाम | ४ | ७ | २८९ | १०० | ० | ० |
| ३८८२ | गोरखा | गोरखा | फिनाम | ४ | ७ | २९० | १०० | ० | ० |
| ३८८३ | गोरखा | गोरखा | फिनाम | ४ | ७ | २९१ | १०० | ० | ० |
| ३८८४ | गोरखा | गोरखा | फिनाम | ४ | ७ | २९२ | १०० | ० | ० |
| ३८८५ | गोरखा | गोरखा | फिनाम | ४ | ७ | २९४ | ० | १०० | ० |
| ३८८६ | गोरखा | गोरखा | फिनाम | ४ | ७ | २९५ | १०० | ० | ० |
| ३८८७ | गोरखा | गोरखा | फिनाम | ४ | ७ | २९६ | १०० | ० | ० |
| ३८८८ | गोरखा | गोरखा | फिनाम | ४ | ७ | २९७ | १०० | ० | ० |



कृष्ण बहादुर राना मगर
नगर प्रमुख

गोरखा नगरपालिकाको भू-उपयोग क्षेत्र वर्गीकरण सम्बन्धी मापदण्ड तथा विवरणहरू- २०८२

| गोरखा नगरपालिकाको साविक फिनाम गा.वि.स. हाल वडा नं. ४ को कितागत विवरणहरू | | | | | | | | | |
|---|--------|------------|---------------|-------------|-------------|----------|--------------|----------------|-------------------|
| सि नं. | जिल्ला | स्थानीय तह | साविक गा वि स | हालको वार्ड | साविक वार्ड | किता नं. | कृषि क्षेत्र | बसोबास क्षेत्र | व्यवसायिक क्षेत्र |
| ३८८९ | गोरखा | गोरखा | फिनाम | ४ | ७ | २९८ | १०० | ० | ० |
| ३८९० | गोरखा | गोरखा | फिनाम | ४ | ७ | २९९ | १०० | ० | ० |
| ३८९१ | गोरखा | गोरखा | फिनाम | ४ | ७ | ३०० | १०० | ० | ० |
| ३८९२ | गोरखा | गोरखा | फिनाम | ४ | ७ | ३०१ | १०० | ० | ० |
| ३८९३ | गोरखा | गोरखा | फिनाम | ४ | ७ | ३०२ | १०० | ० | ० |
| ३८९४ | गोरखा | गोरखा | फिनाम | ४ | ७ | ३०३ | १०० | ० | ० |
| ३८९५ | गोरखा | गोरखा | फिनाम | ४ | ७ | ३०५ | ० | १०० | ० |
| ३८९६ | गोरखा | गोरखा | फिनाम | ४ | ७ | ३०६ | १०० | ० | ० |
| ३८९७ | गोरखा | गोरखा | फिनाम | ४ | ७ | ३०७ | १०० | ० | ० |
| ३८९८ | गोरखा | गोरखा | फिनाम | ४ | ७ | ३०९ | १०० | ० | ० |
| ३८९९ | गोरखा | गोरखा | फिनाम | ४ | ७ | ३१० | १०० | ० | ० |
| ३९०० | गोरखा | गोरखा | फिनाम | ४ | ७ | ३१३ | ० | १०० | ० |
| ३९०१ | गोरखा | गोरखा | फिनाम | ४ | ७ | ३१४ | १०० | ० | ० |
| ३९०२ | गोरखा | गोरखा | फिनाम | ४ | ७ | ३१५ | १०० | ० | ० |
| ३९०३ | गोरखा | गोरखा | फिनाम | ४ | ७ | ३१६ | १०० | ० | ० |
| ३९०४ | गोरखा | गोरखा | फिनाम | ४ | ७ | ३१७ | ९४ | ६ | ० |
| ३९०५ | गोरखा | गोरखा | फिनाम | ४ | ७ | ३१८ | १०० | ० | ० |
| ३९०६ | गोरखा | गोरखा | फिनाम | ४ | ७ | ३१९ | १०० | ० | ० |
| ३९०७ | गोरखा | गोरखा | फिनाम | ४ | ७ | ३२० | १०० | ० | ० |
| ३९०८ | गोरखा | गोरखा | फिनाम | ४ | ७ | ३२१ | १०० | ० | ० |
| ३९०९ | गोरखा | गोरखा | फिनाम | ४ | ७ | ३२३ | १०० | ० | ० |
| ३९१० | गोरखा | गोरखा | फिनाम | ४ | ७ | ३२४ | १०० | ० | ० |
| ३९११ | गोरखा | गोरखा | फिनाम | ४ | ७ | ३२६ | १०० | ० | ० |
| ३९१२ | गोरखा | गोरखा | फिनाम | ४ | ७ | ३२७ | १०० | ० | ० |
| ३९१३ | गोरखा | गोरखा | फिनाम | ४ | ७ | ३२८ | ९० | १० | ० |
| ३९१४ | गोरखा | गोरखा | फिनाम | ४ | ७ | ३३० | ० | १०० | ० |
| ३९१५ | गोरखा | गोरखा | फिनाम | ४ | ७ | ३३१ | ० | १०० | ० |
| ३९१६ | गोरखा | गोरखा | फिनाम | ४ | ७ | ३३३ | ० | १०० | ० |
| ३९१७ | गोरखा | गोरखा | फिनाम | ४ | ७ | ३३४ | १०० | ० | ० |
| ३९१८ | गोरखा | गोरखा | फिनाम | ४ | ७ | ३३५ | ८५ | १५ | ० |
| ३९१९ | गोरखा | गोरखा | फिनाम | ४ | ७ | ३३६ | ० | १०० | ० |
| ३९२० | गोरखा | गोरखा | फिनाम | ४ | ७ | ३३७ | १०० | ० | ० |
| ३९२१ | गोरखा | गोरखा | फिनाम | ४ | ७ | ३३९ | ० | १०० | ० |
| ३९२२ | गोरखा | गोरखा | फिनाम | ४ | ७ | ३४० | ० | १०० | ० |
| ३९२३ | गोरखा | गोरखा | फिनाम | ४ | ७ | ३४१ | १०० | ० | ० |
| ३९२४ | गोरखा | गोरखा | फिनाम | ४ | ७ | ३४२ | १०० | ० | ० |



कृष्ण बहादुर राना मगर
नगर प्रमुख

गोरखा नगरपालिकाको भू-उपयोग क्षेत्र वर्गीकरण सम्बन्धी मापदण्ड तथा विवरणहरू- २०८२

| गोरखा नगरपालिकाको साविक फिनाम गा.वि.स. हाल वडा नं. ४ को कितागत विवरणहरू | | | | | | | | | |
|---|--------|------------|---------------|-------------|-------------|----------|--------------|----------------|-------------------|
| सि नं. | जिल्ला | स्थानीय तह | साविक गा वि स | हालको वार्ड | साविक वार्ड | किता नं. | कृषि क्षेत्र | बसोबास क्षेत्र | व्यवसायिक क्षेत्र |
| ३९२५ | गोरखा | गोरखा | फिनाम | ४ | ७ | ३४३ | ० | १०० | ० |
| ३९२६ | गोरखा | गोरखा | फिनाम | ४ | ७ | ३४४ | ० | १०० | ० |
| ३९२७ | गोरखा | गोरखा | फिनाम | ४ | ७ | ३४५ | ८३ | १७ | ० |
| ३९२८ | गोरखा | गोरखा | फिनाम | ४ | ७ | ३४६ | ० | १०० | ० |
| ३९२९ | गोरखा | गोरखा | फिनाम | ४ | ७ | ३४७ | १०० | ० | ० |
| ३९३० | गोरखा | गोरखा | फिनाम | ४ | ७ | ३४८ | ८५ | १५ | ० |
| ३९३१ | गोरखा | गोरखा | फिनाम | ४ | ७ | ३४९ | ९१ | ९ | ० |
| ३९३२ | गोरखा | गोरखा | फिनाम | ४ | ७ | ३५० | ० | १०० | ० |
| ३९३३ | गोरखा | गोरखा | फिनाम | ४ | ७ | ३५१ | ९० | १० | ० |
| ३९३४ | गोरखा | गोरखा | फिनाम | ४ | ७ | ३५२ | ० | १०० | ० |
| ३९३५ | गोरखा | गोरखा | फिनाम | ४ | ७ | ३५३ | ० | १०० | ० |
| ३९३६ | गोरखा | गोरखा | फिनाम | ४ | ७ | ३५५ | ० | १०० | ० |
| ३९३७ | गोरखा | गोरखा | फिनाम | ४ | ७ | ३५६ | ० | १०० | ० |
| ३९३८ | गोरखा | गोरखा | फिनाम | ४ | ७ | ३५७ | ० | १०० | ० |
| ३९३९ | गोरखा | गोरखा | फिनाम | ४ | ७ | ३५८ | ० | १०० | ० |
| ३९४० | गोरखा | गोरखा | फिनाम | ४ | ७ | ३५९ | ० | १०० | ० |
| ३९४१ | गोरखा | गोरखा | फिनाम | ४ | ७ | ३६० | ० | १०० | ० |
| ३९४२ | गोरखा | गोरखा | फिनाम | ४ | ७ | ३६१ | ० | १०० | ० |
| ३९४३ | गोरखा | गोरखा | फिनाम | ४ | ७ | ३६२ | १०० | ० | ० |
| ३९४४ | गोरखा | गोरखा | फिनाम | ४ | ७ | ३६३ | १०० | ० | ० |
| ३९४५ | गोरखा | गोरखा | फिनाम | ४ | ७ | ३६४ | ० | १०० | ० |
| ३९४६ | गोरखा | गोरखा | फिनाम | ४ | ७ | ३६६ | ० | १०० | ० |
| ३९४७ | गोरखा | गोरखा | फिनाम | ४ | ७ | ३६७ | ० | १०० | ० |
| ३९४८ | गोरखा | गोरखा | फिनाम | ४ | ७ | ३६८ | ० | १०० | ० |
| ३९४९ | गोरखा | गोरखा | फिनाम | ४ | ७ | ३६९ | ० | १०० | ० |
| ३९५० | गोरखा | गोरखा | फिनाम | ४ | ७ | ३७० | ८० | २० | ० |
| ३९५१ | गोरखा | गोरखा | फिनाम | ४ | ७ | ३७१ | १०० | ० | ० |
| ३९५२ | गोरखा | गोरखा | फिनाम | ४ | ७ | ३७२ | १०० | ० | ० |
| ३९५३ | गोरखा | गोरखा | फिनाम | ४ | ७ | ३७३ | ० | १०० | ० |
| ३९५४ | गोरखा | गोरखा | फिनाम | ४ | ७ | ३७४ | ० | १०० | ० |
| ३९५५ | गोरखा | गोरखा | फिनाम | ४ | ७ | ३७५ | १०० | ० | ० |
| ३९५६ | गोरखा | गोरखा | फिनाम | ४ | ७ | ३७६ | ० | १०० | ० |
| ३९५७ | गोरखा | गोरखा | फिनाम | ४ | ७ | ३७७ | ० | १०० | ० |
| ३९५८ | गोरखा | गोरखा | फिनाम | ४ | ७ | ३७८ | ० | १०० | ० |
| ३९५९ | गोरखा | गोरखा | फिनाम | ४ | ७ | ३७९ | १०० | ० | ० |
| ३९६० | गोरखा | गोरखा | फिनाम | ४ | ७ | ३८० | ० | १०० | ० |



कृष्ण बहादुर राना मगर
नगर प्रमुख

गोरखा नगरपालिकाको भू-उपयोग क्षेत्र वर्गीकरण सम्बन्धी मापदण्ड तथा विवरणहरू- २०८२

| गोरखा नगरपालिकाको साविक फिनाम गा.वि.स. हाल वडा नं. ४ को कितागत विवरणहरू | | | | | | | | | |
|---|--------|------------|---------------|-------------|-------------|----------|--------------|----------------|-------------------|
| सि नं. | जिल्ला | स्थानीय तह | साविक गा वि स | हालको वार्ड | साविक वार्ड | किता नं. | कृषि क्षेत्र | बसोबास क्षेत्र | व्यवसायिक क्षेत्र |
| ३९६१ | गोरखा | गोरखा | फिनाम | ४ | ७ | ३८१ | ० | १०० | ० |
| ३९६२ | गोरखा | गोरखा | फिनाम | ४ | ७ | ३८२ | ० | १०० | ० |
| ३९६३ | गोरखा | गोरखा | फिनाम | ४ | ७ | ३८३ | ० | १०० | ० |
| ३९६४ | गोरखा | गोरखा | फिनाम | ४ | ७ | ३८४ | ० | १०० | ० |
| ३९६५ | गोरखा | गोरखा | फिनाम | ४ | ७ | ३८५ | ० | १०० | ० |
| ३९६६ | गोरखा | गोरखा | फिनाम | ४ | ७ | ३८६ | ० | १०० | ० |
| ३९६७ | गोरखा | गोरखा | फिनाम | ४ | ७ | ३८८ | ९२ | ८ | ० |
| ३९६८ | गोरखा | गोरखा | फिनाम | ४ | ७ | ३८९ | १०० | ० | ० |
| ३९६९ | गोरखा | गोरखा | फिनाम | ४ | ७ | ३९० | ९१ | ९ | ० |
| ३९७० | गोरखा | गोरखा | फिनाम | ४ | ७ | ३९१ | १०० | ० | ० |
| ३९७१ | गोरखा | गोरखा | फिनाम | ४ | ७ | ३९३ | १०० | ० | ० |
| ३९७२ | गोरखा | गोरखा | फिनाम | ४ | ७ | ३९४ | १०० | ० | ० |
| ३९७३ | गोरखा | गोरखा | फिनाम | ४ | ७ | ३९६ | १०० | ० | ० |
| ३९७४ | गोरखा | गोरखा | फिनाम | ४ | ७ | ३९७ | १०० | ० | ० |
| ३९७५ | गोरखा | गोरखा | फिनाम | ४ | ७ | ३९८ | १०० | ० | ० |
| ३९७६ | गोरखा | गोरखा | फिनाम | ४ | ७ | ३९९ | १०० | ० | ० |
| ३९७७ | गोरखा | गोरखा | फिनाम | ४ | ७ | ४०० | १०० | ० | ० |
| ३९७८ | गोरखा | गोरखा | फिनाम | ४ | ७ | ४०३ | १०० | ० | ० |
| ३९७९ | गोरखा | गोरखा | फिनाम | ४ | ७ | ४०४ | १०० | ० | ० |
| ३९८० | गोरखा | गोरखा | फिनाम | ४ | ७ | ४०७ | ० | १०० | ० |
| ३९८१ | गोरखा | गोरखा | फिनाम | ४ | ७ | ४०८ | ० | १०० | ० |
| ३९८२ | गोरखा | गोरखा | फिनाम | ४ | ७ | ४०९ | ० | १०० | ० |
| ३९८३ | गोरखा | गोरखा | फिनाम | ४ | ७ | ४१० | ० | १०० | ० |
| ३९८४ | गोरखा | गोरखा | फिनाम | ४ | ७ | ४१४ | ८९ | ११ | ० |
| ३९८५ | गोरखा | गोरखा | फिनाम | ४ | ७ | ४१६ | ० | १०० | ० |
| ३९८६ | गोरखा | गोरखा | फिनाम | ४ | ७ | ४१७ | ७१ | २९ | ० |
| ३९८७ | गोरखा | गोरखा | फिनाम | ४ | ७ | ४१८ | ८३ | १७ | ० |
| ३९८८ | गोरखा | गोरखा | फिनाम | ४ | ७ | ४१९ | ० | १०० | ० |
| ३९८९ | गोरखा | गोरखा | फिनाम | ४ | ७ | ४२० | १०० | ० | ० |
| ३९९० | गोरखा | गोरखा | फिनाम | ४ | ७ | ४२१ | १०० | ० | ० |
| ३९९१ | गोरखा | गोरखा | फिनाम | ४ | ७ | ४२२ | ९३ | ७ | ० |
| ३९९२ | गोरखा | गोरखा | फिनाम | ४ | ७ | ४२३ | ० | १०० | ० |
| ३९९३ | गोरखा | गोरखा | फिनाम | ४ | ७ | ४२५ | १०० | ० | ० |
| ३९९४ | गोरखा | गोरखा | फिनाम | ४ | ७ | ४२६ | १०० | ० | ० |
| ३९९५ | गोरखा | गोरखा | फिनाम | ४ | ७ | ४२७ | १०० | ० | ० |
| ३९९६ | गोरखा | गोरखा | फिनाम | ४ | ७ | ४२८ | १०० | ० | ० |



कृष्ण बहादुर राना मगर
नगर प्रमुख

गोरखा नगरपालिकाको भू-उपयोग क्षेत्र वर्गीकरण सम्बन्धी मापदण्ड तथा विवरणहरू- २०८२

| गोरखा नगरपालिकाको साविक फिनाम गा.वि.स. हाल वडा नं. ४ को कितागत विवरणहरू | | | | | | | | | |
|---|--------|------------|---------------|-------------|-------------|----------|--------------|----------------|-------------------|
| सि नं. | जिल्ला | स्थानीय तह | साविक गा वि स | हालको वार्ड | साविक वार्ड | किता नं. | कृषि क्षेत्र | बसोबास क्षेत्र | व्यवसायिक क्षेत्र |
| ३९९७ | गोरखा | गोरखा | फिनाम | ४ | ७ | ४२९ | १०० | ० | ० |
| ३९९८ | गोरखा | गोरखा | फिनाम | ४ | ७ | ४३० | १०० | ० | ० |
| ३९९९ | गोरखा | गोरखा | फिनाम | ४ | ७ | ४३१ | १०० | ० | ० |
| ४००० | गोरखा | गोरखा | फिनाम | ४ | ७ | ४३२ | १०० | ० | ० |
| ४००१ | गोरखा | गोरखा | फिनाम | ४ | ७ | ४३३ | १०० | ० | ० |
| ४००२ | गोरखा | गोरखा | फिनाम | ४ | ७ | ४३४ | १०० | ० | ० |
| ४००३ | गोरखा | गोरखा | फिनाम | ४ | ७ | ४३५ | १०० | ० | ० |
| ४००४ | गोरखा | गोरखा | फिनाम | ४ | ७ | ४३६ | १०० | ० | ० |
| ४००५ | गोरखा | गोरखा | फिनाम | ४ | ७ | ४३७ | १०० | ० | ० |
| ४००६ | गोरखा | गोरखा | फिनाम | ४ | ७ | ४३८ | १०० | ० | ० |
| ४००७ | गोरखा | गोरखा | फिनाम | ४ | ७ | ४३९ | १०० | ० | ० |
| ४००८ | गोरखा | गोरखा | फिनाम | ४ | ७ | ४४० | १०० | ० | ० |
| ४००९ | गोरखा | गोरखा | फिनाम | ४ | ७ | ४४१ | १०० | ० | ० |
| ४०१० | गोरखा | गोरखा | फिनाम | ४ | ७ | ४४२ | १०० | ० | ० |
| ४०११ | गोरखा | गोरखा | फिनाम | ४ | ७ | ४४३ | १०० | ० | ० |
| ४०१२ | गोरखा | गोरखा | फिनाम | ४ | ७ | ४४४ | १०० | ० | ० |
| ४०१३ | गोरखा | गोरखा | फिनाम | ४ | ७ | ४४५ | १०० | ० | ० |
| ४०१४ | गोरखा | गोरखा | फिनाम | ४ | ७ | ४४६ | १०० | ० | ० |
| ४०१५ | गोरखा | गोरखा | फिनाम | ४ | ७ | ४४७ | १०० | ० | ० |
| ४०१६ | गोरखा | गोरखा | फिनाम | ४ | ७ | ४४८ | १०० | ० | ० |
| ४०१७ | गोरखा | गोरखा | फिनाम | ४ | ७ | ४४९ | १०० | ० | ० |
| ४०१८ | गोरखा | गोरखा | फिनाम | ४ | ७ | ४५१ | १०० | ० | ० |
| ४०१९ | गोरखा | गोरखा | फिनाम | ४ | ७ | ४५२ | १०० | ० | ० |
| ४०२० | गोरखा | गोरखा | फिनाम | ४ | ७ | ४५३ | १०० | ० | ० |
| ४०२१ | गोरखा | गोरखा | फिनाम | ४ | ७ | ४५४ | १०० | ० | ० |
| ४०२२ | गोरखा | गोरखा | फिनाम | ४ | ७ | ४५५ | १०० | ० | ० |
| ४०२३ | गोरखा | गोरखा | फिनाम | ४ | ७ | ४५७ | १०० | ० | ० |
| ४०२४ | गोरखा | गोरखा | फिनाम | ४ | ७ | ४५८ | १०० | ० | ० |
| ४०२५ | गोरखा | गोरखा | फिनाम | ४ | ७ | ४५९ | १०० | ० | ० |
| ४०२६ | गोरखा | गोरखा | फिनाम | ४ | ७ | ४६० | १०० | ० | ० |
| ४०२७ | गोरखा | गोरखा | फिनाम | ४ | ७ | ४६१ | १०० | ० | ० |
| ४०२८ | गोरखा | गोरखा | फिनाम | ४ | ७ | ४६२ | १०० | ० | ० |
| ४०२९ | गोरखा | गोरखा | फिनाम | ४ | ७ | ४६३ | १०० | ० | ० |
| ४०३० | गोरखा | गोरखा | फिनाम | ४ | ७ | ४६४ | १०० | ० | ० |
| ४०३१ | गोरखा | गोरखा | फिनाम | ४ | ७ | ४६८ | १०० | ० | ० |
| ४०३२ | गोरखा | गोरखा | फिनाम | ४ | ७ | ४६९ | १०० | ० | ० |



कृष्ण बहादुर राना मगर
नगर प्रमुख

गोरखा नगरपालिकाको भू-उपयोग क्षेत्र वर्गीकरण सम्बन्धी मापदण्ड तथा विवरणहरू- २०८२

| गोरखा नगरपालिकाको साविक फिनाम गा.वि.स. हाल वडा नं. ४ को कितागत विवरणहरू | | | | | | | | | |
|---|--------|------------|---------------|-------------|-------------|----------|--------------|----------------|-------------------|
| सि नं. | जिल्ला | स्थानीय तह | साविक गा वि स | हालको वार्ड | साविक वार्ड | किता नं. | कृषि क्षेत्र | बसोबास क्षेत्र | व्यवसायिक क्षेत्र |
| ४०३३ | गोरखा | गोरखा | फिनाम | ४ | ७ | ४७१ | १०० | ० | ० |
| ४०३४ | गोरखा | गोरखा | फिनाम | ४ | ७ | ४७२ | १०० | ० | ० |
| ४०३५ | गोरखा | गोरखा | फिनाम | ४ | ७ | ४७३ | १०० | ० | ० |
| ४०३६ | गोरखा | गोरखा | फिनाम | ४ | ७ | ४७४ | १०० | ० | ० |
| ४०३७ | गोरखा | गोरखा | फिनाम | ४ | ७ | ४७५ | १०० | ० | ० |
| ४०३८ | गोरखा | गोरखा | फिनाम | ४ | ७ | ४७७ | १०० | ० | ० |
| ४०३९ | गोरखा | गोरखा | फिनाम | ४ | ७ | ४७८ | १०० | ० | ० |
| ४०४० | गोरखा | गोरखा | फिनाम | ४ | ७ | ४७९ | १०० | ० | ० |
| ४०४१ | गोरखा | गोरखा | फिनाम | ४ | ७ | ४८० | १०० | ० | ० |
| ४०४२ | गोरखा | गोरखा | फिनाम | ४ | ७ | ४८१ | १०० | ० | ० |
| ४०४३ | गोरखा | गोरखा | फिनाम | ४ | ७ | ४८२ | १०० | ० | ० |
| ४०४४ | गोरखा | गोरखा | फिनाम | ४ | ७ | ४८३ | १०० | ० | ० |
| ४०४५ | गोरखा | गोरखा | फिनाम | ४ | ७ | ४८४ | १०० | ० | ० |
| ४०४६ | गोरखा | गोरखा | फिनाम | ४ | ७ | ४८५ | १०० | ० | ० |
| ४०४७ | गोरखा | गोरखा | फिनाम | ४ | ७ | ४८६ | १०० | ० | ० |
| ४०४८ | गोरखा | गोरखा | फिनाम | ४ | ७ | ४८७ | १०० | ० | ० |
| ४०४९ | गोरखा | गोरखा | फिनाम | ४ | ७ | ४८८ | १०० | ० | ० |
| ४०५० | गोरखा | गोरखा | फिनाम | ४ | ७ | ४८९ | १०० | ० | ० |
| ४०५१ | गोरखा | गोरखा | फिनाम | ४ | ७ | ४९२ | १०० | ० | ० |
| ४०५२ | गोरखा | गोरखा | फिनाम | ४ | ७ | ४९३ | १०० | ० | ० |
| ४०५३ | गोरखा | गोरखा | फिनाम | ४ | ७ | ४९४ | १०० | ० | ० |
| ४०५४ | गोरखा | गोरखा | फिनाम | ४ | ७ | ४९६ | १०० | ० | ० |
| ४०५५ | गोरखा | गोरखा | फिनाम | ४ | ७ | ४९७ | १०० | ० | ० |
| ४०५६ | गोरखा | गोरखा | फिनाम | ४ | ७ | ४९८ | १०० | ० | ० |
| ४०५७ | गोरखा | गोरखा | फिनाम | ४ | ७ | ४९९ | १०० | ० | ० |
| ४०५८ | गोरखा | गोरखा | फिनाम | ४ | ७ | ५०१ | १०० | ० | ० |
| ४०५९ | गोरखा | गोरखा | फिनाम | ४ | ७ | ५०२ | १०० | ० | ० |
| ४०६० | गोरखा | गोरखा | फिनाम | ४ | ७ | ५०४ | ० | १०० | ० |
| ४०६१ | गोरखा | गोरखा | फिनाम | ४ | ७ | ५०५ | ० | १०० | ० |
| ४०६२ | गोरखा | गोरखा | फिनाम | ४ | ७ | ५०९ | १०० | ० | ० |
| ४०६३ | गोरखा | गोरखा | फिनाम | ४ | ७ | ५११ | १०० | ० | ० |
| ४०६४ | गोरखा | गोरखा | फिनाम | ४ | ७ | ५१२ | १०० | ० | ० |
| ४०६५ | गोरखा | गोरखा | फिनाम | ४ | ७ | ५१३ | १०० | ० | ० |
| ४०६६ | गोरखा | गोरखा | फिनाम | ४ | ७ | ५१४ | १०० | ० | ० |
| ४०६७ | गोरखा | गोरखा | फिनाम | ४ | ७ | ५१५ | १०० | ० | ० |
| ४०६८ | गोरखा | गोरखा | फिनाम | ४ | ७ | ५१६ | १०० | ० | ० |



कृष्ण बहादुर राना मगर
नगर प्रमुख

गोरखा नगरपालिकाको भू-उपयोग क्षेत्र वर्गीकरण सम्बन्धी मापदण्ड तथा विवरणहरू-२०८२

| गोरखा नगरपालिकाको साविक फिनाम गा.वि.स. हाल वडा नं. ४ को कितागत विवरणहरू | | | | | | | | | |
|---|--------|------------|---------------|-------------|-------------|----------|--------------|----------------|-------------------|
| सि नं. | जिल्ला | स्थानीय तह | साविक गा वि स | हालको वार्ड | साविक वार्ड | किता नं. | कृषि क्षेत्र | बसोबास क्षेत्र | व्यवसायिक क्षेत्र |
| ४०६९ | गोरखा | गोरखा | फिनाम | ४ | ७ | ५१७ | १०० | ० | ० |
| ४०७० | गोरखा | गोरखा | फिनाम | ४ | ७ | ५१८ | १०० | ० | ० |
| ४०७१ | गोरखा | गोरखा | फिनाम | ४ | ७ | ५१९ | १०० | ० | ० |
| ४०७२ | गोरखा | गोरखा | फिनाम | ४ | ७ | ५२० | ० | १०० | ० |
| ४०७३ | गोरखा | गोरखा | फिनाम | ४ | ७ | ५२१ | १०० | ० | ० |
| ४०७४ | गोरखा | गोरखा | फिनाम | ४ | ७ | ५२२ | १०० | ० | ० |
| ४०७५ | गोरखा | गोरखा | फिनाम | ४ | ७ | ५२४ | १०० | ० | ० |
| ४०७६ | गोरखा | गोरखा | फिनाम | ४ | ७ | ५२५ | १०० | ० | ० |
| ४०७७ | गोरखा | गोरखा | फिनाम | ४ | ७ | ५२६ | १०० | ० | ० |
| ४०७८ | गोरखा | गोरखा | फिनाम | ४ | ७ | ५२७ | १०० | ० | ० |
| ४०७९ | गोरखा | गोरखा | फिनाम | ४ | ७ | ५२८ | ० | १०० | ० |
| ४०८० | गोरखा | गोरखा | फिनाम | ४ | ७ | ५३० | १०० | ० | ० |
| ४०८१ | गोरखा | गोरखा | फिनाम | ४ | ७ | ५३१ | १०० | ० | ० |
| ४०८२ | गोरखा | गोरखा | फिनाम | ४ | ७ | ५३२ | ० | १०० | ० |
| ४०८३ | गोरखा | गोरखा | फिनाम | ४ | ७ | ५३३ | ० | १०० | ० |
| ४०८४ | गोरखा | गोरखा | फिनाम | ४ | ७ | ५३४ | ० | १०० | ० |
| ४०८५ | गोरखा | गोरखा | फिनाम | ४ | ७ | ५३५ | १०० | ० | ० |
| ४०८६ | गोरखा | गोरखा | फिनाम | ४ | ७ | ५३६ | १०० | ० | ० |
| ४०८७ | गोरखा | गोरखा | फिनाम | ४ | ७ | ५३७ | १०० | ० | ० |
| ४०८८ | गोरखा | गोरखा | फिनाम | ४ | ७ | ५३८ | १०० | ० | ० |
| ४०८९ | गोरखा | गोरखा | फिनाम | ४ | ७ | ५३९ | १०० | ० | ० |
| ४०९० | गोरखा | गोरखा | फिनाम | ४ | ७ | ५४० | १०० | ० | ० |
| ४०९१ | गोरखा | गोरखा | फिनाम | ४ | ७ | ५४१ | १०० | ० | ० |
| ४०९२ | गोरखा | गोरखा | फिनाम | ४ | ७ | ५४२ | १०० | ० | ० |
| ४०९३ | गोरखा | गोरखा | फिनाम | ४ | ७ | ५४३ | १०० | ० | ० |
| ४०९४ | गोरखा | गोरखा | फिनाम | ४ | ७ | ५४४ | १०० | ० | ० |
| ४०९५ | गोरखा | गोरखा | फिनाम | ४ | ७ | ५४५ | १०० | ० | ० |
| ४०९६ | गोरखा | गोरखा | फिनाम | ४ | ७ | ५४७ | १०० | ० | ० |
| ४०९७ | गोरखा | गोरखा | फिनाम | ४ | ७ | ५४८ | १०० | ० | ० |
| ४०९८ | गोरखा | गोरखा | फिनाम | ४ | ७ | ५४९ | ० | १०० | ० |
| ४०९९ | गोरखा | गोरखा | फिनाम | ४ | ७ | ५५० | १०० | ० | ० |
| ४१०० | गोरखा | गोरखा | फिनाम | ४ | ७ | ५५१ | १०० | ० | ० |
| ४१०१ | गोरखा | गोरखा | फिनाम | ४ | ७ | ५५२ | १०० | ० | ० |
| ४१०२ | गोरखा | गोरखा | फिनाम | ४ | ७ | ५५४ | ० | १०० | ० |
| ४१०३ | गोरखा | गोरखा | फिनाम | ४ | ७ | ५५५ | १०० | ० | ० |
| ४१०४ | गोरखा | गोरखा | फिनाम | ४ | ७ | ५५६ | १०० | ० | ० |



कृष्ण बहादुर राना मगर
नगर प्रमुख

गोरखा नगरपालिकाको भू-उपयोग क्षेत्र वर्गीकरण सम्बन्धी मापदण्ड तथा विवरणहरू-२०८२

| गोरखा नगरपालिकाको साविक फिनाम गा.वि.स. हाल वडा नं. ४ को कितागत विवरणहरू | | | | | | | | | |
|---|--------|------------|---------------|-------------|-------------|----------|--------------|----------------|-------------------|
| सि नं. | जिल्ला | स्थानीय तह | साविक गा वि स | हालको वार्ड | साविक वार्ड | किता नं. | कृषि क्षेत्र | बसोबास क्षेत्र | व्यवसायिक क्षेत्र |
| ४१०५ | गोरखा | गोरखा | फिनाम | ४ | ७ | ५५७ | १०० | ० | ० |
| ४१०६ | गोरखा | गोरखा | फिनाम | ४ | ७ | ५५८ | ० | १०० | ० |
| ४१०७ | गोरखा | गोरखा | फिनाम | ४ | ७ | ५५९ | ० | १०० | ० |
| ४१०८ | गोरखा | गोरखा | फिनाम | ४ | ७ | ५६० | १०० | ० | ० |
| ४१०९ | गोरखा | गोरखा | फिनाम | ४ | ७ | ५६१ | १०० | ० | ० |
| ४११० | गोरखा | गोरखा | फिनाम | ४ | ७ | ५६२ | ० | १०० | ० |
| ४१११ | गोरखा | गोरखा | फिनाम | ४ | ७ | ५६३ | ० | १०० | ० |
| ४११२ | गोरखा | गोरखा | फिनाम | ४ | ७ | ५६४ | ० | १०० | ० |
| ४११३ | गोरखा | गोरखा | फिनाम | ४ | ७ | ५६५ | १०० | ० | ० |
| ४११४ | गोरखा | गोरखा | फिनाम | ४ | ७ | ५६६ | १०० | ० | ० |
| ४११५ | गोरखा | गोरखा | फिनाम | ४ | ७ | ५६७ | १०० | ० | ० |
| ४११६ | गोरखा | गोरखा | फिनाम | ४ | ७ | ५६८ | १०० | ० | ० |
| ४११७ | गोरखा | गोरखा | फिनाम | ४ | ७ | ५६९ | १०० | ० | ० |
| ४११८ | गोरखा | गोरखा | फिनाम | ४ | ७ | ५७० | १०० | ० | ० |
| ४११९ | गोरखा | गोरखा | फिनाम | ४ | ७ | ५७२ | १०० | ० | ० |
| ४१२० | गोरखा | गोरखा | फिनाम | ४ | ७ | ५७३ | १०० | ० | ० |
| ४१२१ | गोरखा | गोरखा | फिनाम | ४ | ७ | ५७४ | १०० | ० | ० |
| ४१२२ | गोरखा | गोरखा | फिनाम | ४ | ७ | ५७५ | १०० | ० | ० |
| ४१२३ | गोरखा | गोरखा | फिनाम | ४ | ७ | ५७६ | १०० | ० | ० |
| ४१२४ | गोरखा | गोरखा | फिनाम | ४ | ७ | ५७७ | ८८ | १२ | ० |
| ४१२५ | गोरखा | गोरखा | फिनाम | ४ | ७ | ५७८ | ७३ | २७ | ० |
| ४१२६ | गोरखा | गोरखा | फिनाम | ४ | ७ | ५७९ | ७८ | २२ | ० |
| ४१२७ | गोरखा | गोरखा | फिनाम | ४ | ७ | ५८० | ७८ | २२ | ० |
| ४१२८ | गोरखा | गोरखा | फिनाम | ४ | ७ | ५८१ | ० | १०० | ० |
| ४१२९ | गोरखा | गोरखा | फिनाम | ४ | ७ | ५८२ | १०० | ० | ० |
| ४१३० | गोरखा | गोरखा | फिनाम | ४ | ७ | ५८३ | १०० | ० | ० |
| ४१३१ | गोरखा | गोरखा | फिनाम | ४ | ७ | ५८५ | १०० | ० | ० |
| ४१३२ | गोरखा | गोरखा | फिनाम | ४ | ७ | ५८६ | १०० | ० | ० |
| ४१३३ | गोरखा | गोरखा | फिनाम | ४ | ७ | ५८७ | १०० | ० | ० |
| ४१३४ | गोरखा | गोरखा | फिनाम | ४ | ७ | ५८८ | ० | १०० | ० |
| ४१३५ | गोरखा | गोरखा | फिनाम | ४ | ७ | ५८९ | ० | १०० | ० |
| ४१३६ | गोरखा | गोरखा | फिनाम | ४ | ७ | ५९० | ० | १०० | ० |
| ४१३७ | गोरखा | गोरखा | फिनाम | ४ | ७ | ५९१ | ० | १०० | ० |
| ४१३८ | गोरखा | गोरखा | फिनाम | ४ | ७ | ५९२ | १०० | ० | ० |
| ४१३९ | गोरखा | गोरखा | फिनाम | ४ | ७ | ५९४ | १०० | ० | ० |
| ४१४० | गोरखा | गोरखा | फिनाम | ४ | ७ | ५९५ | ० | १०० | ० |



कृष्ण बहादुर राना मगर
नगर प्रमुख

गोरखा नगरपालिकाको भू-उपयोग क्षेत्र वर्गीकरण सम्बन्धी मापदण्ड तथा विवरणहरू- २०८२

| गोरखा नगरपालिकाको साविक फिनाम गा.वि.स. हाल वडा नं. ४ को कितागत विवरणहरू | | | | | | | | | |
|---|--------|------------|---------------|-------------|-------------|----------|--------------|----------------|-------------------|
| सि नं. | जिल्ला | स्थानीय तह | साविक गा वि स | हालको वार्ड | साविक वार्ड | किता नं. | कृषि क्षेत्र | बसोबास क्षेत्र | व्यवसायिक क्षेत्र |
| ४१४१ | गोरखा | गोरखा | फिनाम | ४ | ७ | ५९६ | १०० | ० | ० |
| ४१४२ | गोरखा | गोरखा | फिनाम | ४ | ७ | ५९७ | १०० | ० | ० |
| ४१४३ | गोरखा | गोरखा | फिनाम | ४ | ७ | ६०० | १०० | ० | ० |
| ४१४४ | गोरखा | गोरखा | फिनाम | ४ | ७ | ६०१ | १०० | ० | ० |
| ४१४५ | गोरखा | गोरखा | फिनाम | ४ | ७ | ६०२ | १०० | ० | ० |
| ४१४६ | गोरखा | गोरखा | फिनाम | ४ | ७ | ६०३ | १०० | ० | ० |
| ४१४७ | गोरखा | गोरखा | फिनाम | ४ | ७ | ६०४ | १०० | ० | ० |
| ४१४८ | गोरखा | गोरखा | फिनाम | ४ | ७ | ६०५ | ० | १०० | ० |
| ४१४९ | गोरखा | गोरखा | फिनाम | ४ | ७ | ६०६ | ० | १०० | ० |
| ४१५० | गोरखा | गोरखा | फिनाम | ४ | ७ | ६०८ | ० | १०० | ० |
| ४१५१ | गोरखा | गोरखा | फिनाम | ४ | ७ | ६१० | १०० | ० | ० |
| ४१५२ | गोरखा | गोरखा | फिनाम | ४ | ७ | ६११ | १०० | ० | ० |
| ४१५३ | गोरखा | गोरखा | फिनाम | ४ | ७ | ६१२ | १०० | ० | ० |
| ४१५४ | गोरखा | गोरखा | फिनाम | ४ | ७ | ६१३ | ० | १०० | ० |
| ४१५५ | गोरखा | गोरखा | फिनाम | ४ | ७ | ६१४ | ० | १०० | ० |
| ४१५६ | गोरखा | गोरखा | फिनाम | ४ | ७ | ६१५ | १०० | ० | ० |
| ४१५७ | गोरखा | गोरखा | फिनाम | ४ | ७ | ६१६ | १०० | ० | ० |
| ४१५८ | गोरखा | गोरखा | फिनाम | ४ | ७ | ६१७ | १०० | ० | ० |
| ४१५९ | गोरखा | गोरखा | फिनाम | ४ | ७ | ६१८ | १०० | ० | ० |
| ४१६० | गोरखा | गोरखा | फिनाम | ४ | ७ | ६१९ | १०० | ० | ० |
| ४१६१ | गोरखा | गोरखा | फिनाम | ४ | ७ | ६२० | १०० | ० | ० |
| ४१६२ | गोरखा | गोरखा | फिनाम | ४ | ७ | ६२१ | १०० | ० | ० |
| ४१६३ | गोरखा | गोरखा | फिनाम | ४ | ७ | ६२२ | १०० | ० | ० |
| ४१६४ | गोरखा | गोरखा | फिनाम | ४ | ७ | ६२३ | ० | १०० | ० |
| ४१६५ | गोरखा | गोरखा | फिनाम | ४ | ७ | ६२४ | १०० | ० | ० |
| ४१६६ | गोरखा | गोरखा | फिनाम | ४ | ७ | ६२५ | १०० | ० | ० |
| ४१६७ | गोरखा | गोरखा | फिनाम | ४ | ७ | ६२६ | १०० | ० | ० |
| ४१६८ | गोरखा | गोरखा | फिनाम | ४ | ७ | ६२७ | १०० | ० | ० |
| ४१६९ | गोरखा | गोरखा | फिनाम | ४ | ७ | ६२८ | ० | १०० | ० |
| ४१७० | गोरखा | गोरखा | फिनाम | ४ | ७ | ६२९ | १०० | ० | ० |
| ४१७१ | गोरखा | गोरखा | फिनाम | ४ | ७ | ६३० | १०० | ० | ० |
| ४१७२ | गोरखा | गोरखा | फिनाम | ४ | ७ | ६३१ | १०० | ० | ० |
| ४१७३ | गोरखा | गोरखा | फिनाम | ४ | ७ | ६३२ | १०० | ० | ० |
| ४१७४ | गोरखा | गोरखा | फिनाम | ४ | ७ | ६३३ | ० | १०० | ० |
| ४१७५ | गोरखा | गोरखा | फिनाम | ४ | ७ | ६३४ | ० | १०० | ० |
| ४१७६ | गोरखा | गोरखा | फिनाम | ४ | ७ | ६३५ | ० | १०० | ० |



कृष्ण बहादुर राना मगर
नगर प्रमुख

गोरखा नगरपालिकाको भू-उपयोग क्षेत्र वर्गीकरण सम्बन्धी मापदण्ड तथा विवरणहरू- २०८२

| गोरखा नगरपालिकाको साविक फिनाम गा.वि.स. हाल वडा नं. ४ को कितागत विवरणहरू | | | | | | | | | |
|---|--------|------------|---------------|-------------|-------------|----------|--------------|----------------|-------------------|
| सि नं. | जिल्ला | स्थानीय तह | साविक गा वि स | हालको वार्ड | साविक वार्ड | किता नं. | कृषि क्षेत्र | बसोबास क्षेत्र | व्यवसायिक क्षेत्र |
| ४१७७ | गोरखा | गोरखा | फिनाम | ४ | ७ | ६३६ | ० | १०० | ० |
| ४१७८ | गोरखा | गोरखा | फिनाम | ४ | ७ | ६३७ | ० | १०० | ० |
| ४१७९ | गोरखा | गोरखा | फिनाम | ४ | ७ | ६३८ | ० | १०० | ० |
| ४१८० | गोरखा | गोरखा | फिनाम | ४ | ७ | ६३९ | १०० | ० | ० |
| ४१८१ | गोरखा | गोरखा | फिनाम | ४ | ७ | ६४० | १०० | ० | ० |
| ४१८२ | गोरखा | गोरखा | फिनाम | ४ | ७ | ६४१ | १०० | ० | ० |
| ४१८३ | गोरखा | गोरखा | फिनाम | ४ | ७ | ६४२ | १०० | ० | ० |
| ४१८४ | गोरखा | गोरखा | फिनाम | ४ | ७ | ६४३ | १०० | ० | ० |
| ४१८५ | गोरखा | गोरखा | फिनाम | ४ | ७ | ६४४ | १०० | ० | ० |
| ४१८६ | गोरखा | गोरखा | फिनाम | ४ | ७ | ६४५ | १०० | ० | ० |
| ४१८७ | गोरखा | गोरखा | फिनाम | ४ | ७ | ६४६ | १०० | ० | ० |
| ४१८८ | गोरखा | गोरखा | फिनाम | ४ | ७ | ६४७ | १०० | ० | ० |
| ४१८९ | गोरखा | गोरखा | फिनाम | ४ | ७ | ६४८ | १०० | ० | ० |
| ४१९० | गोरखा | गोरखा | फिनाम | ४ | ७ | ६४९ | ० | १०० | ० |
| ४१९१ | गोरखा | गोरखा | फिनाम | ४ | ७ | ६५० | ० | १०० | ० |
| ४१९२ | गोरखा | गोरखा | फिनाम | ४ | ७ | ६५१ | ० | १०० | ० |
| ४१९३ | गोरखा | गोरखा | फिनाम | ४ | ७ | ६५२ | ० | १०० | ० |
| ४१९४ | गोरखा | गोरखा | फिनाम | ४ | ७ | ६५३ | १०० | ० | ० |
| ४१९५ | गोरखा | गोरखा | फिनाम | ४ | ७ | ६५७ | १०० | ० | ० |
| ४१९६ | गोरखा | गोरखा | फिनाम | ४ | ७ | ६५८ | १०० | ० | ० |
| ४१९७ | गोरखा | गोरखा | फिनाम | ४ | ७ | ६५९ | १०० | ० | ० |
| ४१९८ | गोरखा | गोरखा | फिनाम | ४ | ७ | ६६० | ० | १०० | ० |
| ४१९९ | गोरखा | गोरखा | फिनाम | ४ | ७ | ६६१ | ० | १०० | ० |
| ४२०० | गोरखा | गोरखा | फिनाम | ४ | ७ | ६६२ | ० | १०० | ० |
| ४२०१ | गोरखा | गोरखा | फिनाम | ४ | ७ | ६६३ | ० | १०० | ० |
| ४२०२ | गोरखा | गोरखा | फिनाम | ४ | ७ | ६६४ | ० | १०० | ० |
| ४२०३ | गोरखा | गोरखा | फिनाम | ४ | ७ | ६६५ | १०० | ० | ० |
| ४२०४ | गोरखा | गोरखा | फिनाम | ४ | ७ | ६६६ | १०० | ० | ० |
| ४२०५ | गोरखा | गोरखा | फिनाम | ४ | ७ | ६६८ | १०० | ० | ० |
| ४२०६ | गोरखा | गोरखा | फिनाम | ४ | ७ | ६६९ | १०० | ० | ० |
| ४२०७ | गोरखा | गोरखा | फिनाम | ४ | ७ | ६७० | १०० | ० | ० |
| ४२०८ | गोरखा | गोरखा | फिनाम | ४ | ७ | ६७१ | १०० | ० | ० |
| ४२०९ | गोरखा | गोरखा | फिनाम | ४ | ७ | ६७२ | १०० | ० | ० |
| ४२१० | गोरखा | गोरखा | फिनाम | ४ | ७ | ६७३ | १०० | ० | ० |
| ४२११ | गोरखा | गोरखा | फिनाम | ४ | ७ | ६७४ | १०० | ० | ० |
| ४२१२ | गोरखा | गोरखा | फिनाम | ४ | ७ | ६७५ | १०० | ० | ० |



कृष्ण बहादुर राना मगर
नगर प्रमुख

गोरखा नगरपालिकाको भू-उपयोग क्षेत्र वर्गीकरण सम्बन्धी मापदण्ड तथा विवरणहरू- २०८२

| गोरखा नगरपालिकाको साविक फिनाम गा.वि.स. हाल वडा नं. ४ को कित्तागत विवरणहरू | | | | | | | | | |
|---|--------|------------|---------------|-------------|-------------|------------|--------------|----------------|-------------------|
| सि नं. | जिल्ला | स्थानीय तह | साविक गा वि स | हालको वार्ड | साविक वार्ड | कित्ता नं. | कृषि क्षेत्र | बसोबास क्षेत्र | व्यवसायिक क्षेत्र |
| ४२१३ | गोरखा | गोरखा | फिनाम | ४ | ७ | ६७६ | ० | १०० | ० |
| ४२१४ | गोरखा | गोरखा | फिनाम | ४ | ७ | ६७७ | ० | १०० | ० |
| ४२१५ | गोरखा | गोरखा | फिनाम | ४ | ७ | ६७८ | ० | १०० | ० |
| ४२१६ | गोरखा | गोरखा | फिनाम | ४ | ७ | ६७९ | १०० | ० | ० |
| ४२१७ | गोरखा | गोरखा | फिनाम | ४ | ७ | ६८० | १०० | ० | ० |
| ४२१८ | गोरखा | गोरखा | फिनाम | ४ | ७ | ६८१ | १०० | ० | ० |
| ४२१९ | गोरखा | गोरखा | फिनाम | ४ | ७ | ६८२ | १०० | ० | ० |
| ४२२० | गोरखा | गोरखा | फिनाम | ४ | ७ | ६८३ | १०० | ० | ० |
| ४२२१ | गोरखा | गोरखा | फिनाम | ४ | ७ | ६८४ | १०० | ० | ० |
| ४२२२ | गोरखा | गोरखा | फिनाम | ४ | ७ | ६८५ | १०० | ० | ० |
| ४२२३ | गोरखा | गोरखा | फिनाम | ४ | ७ | ६८६ | ० | १०० | ० |
| ४२२४ | गोरखा | गोरखा | फिनाम | ४ | ७ | ६८७ | १०० | ० | ० |
| ४२२५ | गोरखा | गोरखा | फिनाम | ४ | ७ | ६८८ | १०० | ० | ० |
| ४२२६ | गोरखा | गोरखा | फिनाम | ४ | ७ | ६८९ | १०० | ० | ० |
| ४२२७ | गोरखा | गोरखा | फिनाम | ४ | ७ | ६९१ | १०० | ० | ० |
| ४२२८ | गोरखा | गोरखा | फिनाम | ४ | ७ | ६९२ | १०० | ० | ० |
| ४२२९ | गोरखा | गोरखा | फिनाम | ४ | ७ | ६९३ | १०० | ० | ० |
| ४२३० | गोरखा | गोरखा | फिनाम | ४ | ७ | ६९४ | १०० | ० | ० |
| ४२३१ | गोरखा | गोरखा | फिनाम | ४ | ७ | ६९५ | १०० | ० | ० |
| ४२३२ | गोरखा | गोरखा | फिनाम | ४ | ७ | ६९६ | १०० | ० | ० |
| ४२३३ | गोरखा | गोरखा | फिनाम | ४ | ७ | ६९७ | १०० | ० | ० |
| ४२३४ | गोरखा | गोरखा | फिनाम | ४ | ७ | ६९९ | १०० | ० | ० |
| ४२३५ | गोरखा | गोरखा | फिनाम | ४ | ७ | ७०० | १०० | ० | ० |
| ४२३६ | गोरखा | गोरखा | फिनाम | ४ | ७ | ७०१ | १०० | ० | ० |
| ४२३७ | गोरखा | गोरखा | फिनाम | ४ | ७ | ७०२ | १०० | ० | ० |
| ४२३८ | गोरखा | गोरखा | फिनाम | ४ | ७ | ७०३ | १०० | ० | ० |
| ४२३९ | गोरखा | गोरखा | फिनाम | ४ | ७ | ७०४ | १०० | ० | ० |
| ४२४० | गोरखा | गोरखा | फिनाम | ४ | ७ | ७०५ | १०० | ० | ० |
| ४२४१ | गोरखा | गोरखा | फिनाम | ४ | ७ | ७०६ | १०० | ० | ० |
| ४२४२ | गोरखा | गोरखा | फिनाम | ४ | ७ | ७०७ | १०० | ० | ० |
| ४२४३ | गोरखा | गोरखा | फिनाम | ४ | ७ | ७०८ | १०० | ० | ० |
| ४२४४ | गोरखा | गोरखा | फिनाम | ४ | ७ | ७०९ | १०० | ० | ० |
| ४२४५ | गोरखा | गोरखा | फिनाम | ४ | ७ | ७१० | १०० | ० | ० |
| ४२४६ | गोरखा | गोरखा | फिनाम | ४ | ७ | ७१२ | १०० | ० | ० |
| ४२४७ | गोरखा | गोरखा | फिनाम | ४ | ७ | ७१३ | ० | १०० | ० |
| ४२४८ | गोरखा | गोरखा | फिनाम | ४ | ७ | ७१४ | १०० | ० | ० |



कृष्ण बहादुर राना मगर
नगर प्रमुख

गोरखा नगरपालिकाको भू-उपयोग क्षेत्र वर्गीकरण सम्बन्धी मापदण्ड तथा विवरणहरू- २०८२

| गोरखा नगरपालिकाको साविक फिनाम गा.वि.स. हाल वडा नं. ४ को कितागत विवरणहरू | | | | | | | | | |
|---|--------|------------|---------------|-------------|-------------|----------|--------------|----------------|-------------------|
| सि नं. | जिल्ला | स्थानीय तह | साविक गा वि स | हालको वार्ड | साविक वार्ड | किता नं. | कृषि क्षेत्र | बसोबास क्षेत्र | व्यवसायिक क्षेत्र |
| ४२४९ | गोरखा | गोरखा | फिनाम | ४ | ७ | ७९६ | ८० | २० | ० |
| ४२५० | गोरखा | गोरखा | फिनाम | ४ | ७ | ७९७ | १०० | ० | ० |
| ४२५१ | गोरखा | गोरखा | फिनाम | ४ | ७ | ७९८ | १०० | ० | ० |
| ४२५२ | गोरखा | गोरखा | फिनाम | ४ | ७ | ७९९ | १०० | ० | ० |
| ४२५३ | गोरखा | गोरखा | फिनाम | ४ | ७ | ७२० | १०० | ० | ० |
| ४२५४ | गोरखा | गोरखा | फिनाम | ४ | ७ | ७२१ | १०० | ० | ० |
| ४२५५ | गोरखा | गोरखा | फिनाम | ४ | ७ | ७२२ | ० | १०० | ० |
| ४२५६ | गोरखा | गोरखा | फिनाम | ४ | ७ | ७२३ | ० | १०० | ० |
| ४२५७ | गोरखा | गोरखा | फिनाम | ४ | ७ | ७२४ | ० | १०० | ० |
| ४२५८ | गोरखा | गोरखा | फिनाम | ४ | ७ | ७२५ | ० | १०० | ० |
| ४२५९ | गोरखा | गोरखा | फिनाम | ४ | ७ | ७२६ | १०० | ० | ० |
| ४२६० | गोरखा | गोरखा | फिनाम | ४ | ७ | ७२७ | १०० | ० | ० |
| ४२६१ | गोरखा | गोरखा | फिनाम | ४ | ७ | ७२८ | १०० | ० | ० |
| ४२६२ | गोरखा | गोरखा | फिनाम | ४ | ७ | ७२९ | १०० | ० | ० |
| ४२६३ | गोरखा | गोरखा | फिनाम | ४ | ७ | ७३० | १०० | ० | ० |
| ४२६४ | गोरखा | गोरखा | फिनाम | ४ | ७ | ७३१ | १०० | ० | ० |
| ४२६५ | गोरखा | गोरखा | फिनाम | ४ | ७ | ७३२ | १०० | ० | ० |
| ४२६६ | गोरखा | गोरखा | फिनाम | ४ | ७ | ७३३ | १०० | ० | ० |
| ४२६७ | गोरखा | गोरखा | फिनाम | ४ | ७ | ७३४ | ९१ | ९ | ० |
| ४२६८ | गोरखा | गोरखा | फिनाम | ४ | ७ | ७३५ | ० | १०० | ० |
| ४२६९ | गोरखा | गोरखा | फिनाम | ४ | ७ | ७३६ | ० | १०० | ० |
| ४२७० | गोरखा | गोरखा | फिनाम | ४ | ७ | ७४१ | १०० | ० | ० |
| ४२७१ | गोरखा | गोरखा | फिनाम | ४ | ७ | ७४२ | १०० | ० | ० |
| ४२७२ | गोरखा | गोरखा | फिनाम | ४ | ७ | ७४३ | १०० | ० | ० |
| ४२७३ | गोरखा | गोरखा | फिनाम | ४ | ७ | ७४४ | १०० | ० | ० |
| ४२७४ | गोरखा | गोरखा | फिनाम | ४ | ७ | ७४५ | १०० | ० | ० |
| ४२७५ | गोरखा | गोरखा | फिनाम | ४ | ७ | ७४६ | १०० | ० | ० |
| ४२७६ | गोरखा | गोरखा | फिनाम | ४ | ७ | ७४७ | ८० | २० | ० |
| ४२७७ | गोरखा | गोरखा | फिनाम | ४ | ७ | ७४८ | १०० | ० | ० |
| ४२७८ | गोरखा | गोरखा | फिनाम | ४ | ७ | ७४९ | ० | १०० | ० |
| ४२७९ | गोरखा | गोरखा | फिनाम | ४ | ७ | ७५० | १०० | ० | ० |
| ४२८० | गोरखा | गोरखा | फिनाम | ४ | ७ | ७५१ | ० | १०० | ० |
| ४२८१ | गोरखा | गोरखा | फिनाम | ४ | ७ | ७६६ | १०० | ० | ० |
| ४२८२ | गोरखा | गोरखा | फिनाम | ४ | ७ | ७६७ | १०० | ० | ० |
| ४२८३ | गोरखा | गोरखा | फिनाम | ४ | ७ | ७७० | १०० | ० | ० |
| ४२८४ | गोरखा | गोरखा | फिनाम | ४ | ७ | ७७१ | १०० | ० | ० |



कृष्ण बहादुर राना मगर
नगर प्रमुख

गोरखा नगरपालिकाको भू-उपयोग क्षेत्र वर्गीकरण सम्बन्धी मापदण्ड तथा विवरणहरू- २०८२

| गोरखा नगरपालिकाको साविक फिनाम गा.वि.स. हाल वडा नं. ४ को कितागत विवरणहरू | | | | | | | | | |
|---|--------|------------|---------------|-------------|-------------|----------|--------------|----------------|-------------------|
| सि नं. | जिल्ला | स्थानीय तह | साविक गा वि स | हालको वार्ड | साविक वार्ड | किता नं. | कृषि क्षेत्र | बसोबास क्षेत्र | व्यवसायिक क्षेत्र |
| ४२८५ | गोरखा | गोरखा | फिनाम | ४ | ७ | ७७६ | ० | १०० | ० |
| ४२८६ | गोरखा | गोरखा | फिनाम | ४ | ७ | ७७७ | ० | १०० | ० |
| ४२८७ | गोरखा | गोरखा | फिनाम | ४ | ७ | ७८८ | १०० | ० | ० |
| ४२८८ | गोरखा | गोरखा | फिनाम | ४ | ७ | ७८९ | १०० | ० | ० |
| ४२८९ | गोरखा | गोरखा | फिनाम | ४ | ७ | ७९२ | १०० | ० | ० |
| ४२९० | गोरखा | गोरखा | फिनाम | ४ | ७ | ७९३ | १०० | ० | ० |
| ४२९१ | गोरखा | गोरखा | फिनाम | ४ | ७ | ७९४ | ० | १०० | ० |
| ४२९२ | गोरखा | गोरखा | फिनाम | ४ | ७ | ७९५ | ० | १०० | ० |
| ४२९३ | गोरखा | गोरखा | फिनाम | ४ | ७ | ८०७ | १०० | ० | ० |
| ४२९४ | गोरखा | गोरखा | फिनाम | ४ | ७ | ८०८ | १०० | ० | ० |
| ४२९५ | गोरखा | गोरखा | फिनाम | ४ | ७ | ८०९ | १०० | ० | ० |
| ४२९६ | गोरखा | गोरखा | फिनाम | ४ | ७ | ८१० | १०० | ० | ० |
| ४२९७ | गोरखा | गोरखा | फिनाम | ४ | ८ | १ | ० | १०० | ० |
| ४२९८ | गोरखा | गोरखा | फिनाम | ४ | ८ | २ | ० | १०० | ० |
| ४२९९ | गोरखा | गोरखा | फिनाम | ४ | ८ | ३ | ० | १०० | ० |
| ४३०० | गोरखा | गोरखा | फिनाम | ४ | ८ | ४ | ० | १०० | ० |
| ४३०१ | गोरखा | गोरखा | फिनाम | ४ | ८ | ५ | ० | १०० | ० |
| ४३०२ | गोरखा | गोरखा | फिनाम | ४ | ८ | ६ | ० | १०० | ० |
| ४३०३ | गोरखा | गोरखा | फिनाम | ४ | ८ | ७ | ० | १०० | ० |
| ४३०४ | गोरखा | गोरखा | फिनाम | ४ | ८ | ८ | ० | १०० | ० |
| ४३०५ | गोरखा | गोरखा | फिनाम | ४ | ८ | ९ | ० | १०० | ० |
| ४३०६ | गोरखा | गोरखा | फिनाम | ४ | ८ | ११ | ० | १०० | ० |
| ४३०७ | गोरखा | गोरखा | फिनाम | ४ | ८ | १२ | ० | १०० | ० |
| ४३०८ | गोरखा | गोरखा | फिनाम | ४ | ८ | १३ | ० | १०० | ० |
| ४३०९ | गोरखा | गोरखा | फिनाम | ४ | ८ | १४ | ० | १०० | ० |
| ४३१० | गोरखा | गोरखा | फिनाम | ४ | ८ | १५ | ० | १०० | ० |
| ४३११ | गोरखा | गोरखा | फिनाम | ४ | ८ | १६ | ० | १०० | ० |
| ४३१२ | गोरखा | गोरखा | फिनाम | ४ | ८ | १८ | ० | १०० | ० |
| ४३१३ | गोरखा | गोरखा | फिनाम | ४ | ८ | १९ | ० | १०० | ० |
| ४३१४ | गोरखा | गोरखा | फिनाम | ४ | ८ | २० | ० | १०० | ० |
| ४३१५ | गोरखा | गोरखा | फिनाम | ४ | ८ | २१ | ० | १०० | ० |
| ४३१६ | गोरखा | गोरखा | फिनाम | ४ | ८ | २३ | ० | १०० | ० |
| ४३१७ | गोरखा | गोरखा | फिनाम | ४ | ८ | २४ | १०० | ० | ० |
| ४३१८ | गोरखा | गोरखा | फिनाम | ४ | ८ | २५ | ९७ | ३ | ० |
| ४३१९ | गोरखा | गोरखा | फिनाम | ४ | ८ | २६ | १०० | ० | ० |
| ४३२० | गोरखा | गोरखा | फिनाम | ४ | ८ | २९ | १०० | ० | ० |



कृष्ण बहादुर राना मगर
नगर प्रमुख

गोरखा नगरपालिकाको भू-उपयोग क्षेत्र वर्गीकरण सम्बन्धी मापदण्ड तथा विवरणहरू- २०८२

| गोरखा नगरपालिकाको साविक फिनाम गा.वि.स. हाल वडा नं. ४ को कितागत विवरणहरू | | | | | | | | | |
|---|--------|------------|---------------|-------------|-------------|----------|--------------|----------------|-------------------|
| सि नं. | जिल्ला | स्थानीय तह | साविक गा वि स | हालको वार्ड | साविक वार्ड | किता नं. | कृषि क्षेत्र | बसोबास क्षेत्र | व्यवसायिक क्षेत्र |
| ४३२१ | गोरखा | गोरखा | फिनाम | ४ | ८ | ३१ | १०० | ० | ० |
| ४३२२ | गोरखा | गोरखा | फिनाम | ४ | ८ | ३२ | १०० | ० | ० |
| ४३२३ | गोरखा | गोरखा | फिनाम | ४ | ८ | ३३ | १०० | ० | ० |
| ४३२४ | गोरखा | गोरखा | फिनाम | ४ | ८ | ३४ | १०० | ० | ० |
| ४३२५ | गोरखा | गोरखा | फिनाम | ४ | ८ | ३५ | १०० | ० | ० |
| ४३२६ | गोरखा | गोरखा | फिनाम | ४ | ८ | ३६ | १०० | ० | ० |
| ४३२७ | गोरखा | गोरखा | फिनाम | ४ | ८ | ३७ | १०० | ० | ० |
| ४३२८ | गोरखा | गोरखा | फिनाम | ४ | ८ | ३८ | १०० | ० | ० |
| ४३२९ | गोरखा | गोरखा | फिनाम | ४ | ८ | ३९ | १०० | ० | ० |
| ४३३० | गोरखा | गोरखा | फिनाम | ४ | ८ | ४० | १०० | ० | ० |
| ४३३१ | गोरखा | गोरखा | फिनाम | ४ | ८ | ४१ | १०० | ० | ० |
| ४३३२ | गोरखा | गोरखा | फिनाम | ४ | ८ | ४२ | १०० | ० | ० |
| ४३३३ | गोरखा | गोरखा | फिनाम | ४ | ८ | ४३ | १०० | ० | ० |
| ४३३४ | गोरखा | गोरखा | फिनाम | ४ | ८ | ४४ | १०० | ० | ० |
| ४३३५ | गोरखा | गोरखा | फिनाम | ४ | ८ | ४६ | १०० | ० | ० |
| ४३३६ | गोरखा | गोरखा | फिनाम | ४ | ८ | ४७ | १०० | ० | ० |
| ४३३७ | गोरखा | गोरखा | फिनाम | ४ | ८ | ४८ | १०० | ० | ० |
| ४३३८ | गोरखा | गोरखा | फिनाम | ४ | ८ | ४९ | ९५ | ५ | ० |
| ४३३९ | गोरखा | गोरखा | फिनाम | ४ | ८ | ५० | १०० | ० | ० |
| ४३४० | गोरखा | गोरखा | फिनाम | ४ | ८ | ५१ | ० | १०० | ० |
| ४३४१ | गोरखा | गोरखा | फिनाम | ४ | ८ | ५२ | १०० | ० | ० |
| ४३४२ | गोरखा | गोरखा | फिनाम | ४ | ८ | ५३ | १०० | ० | ० |
| ४३४३ | गोरखा | गोरखा | फिनाम | ४ | ८ | ५४ | १०० | ० | ० |
| ४३४४ | गोरखा | गोरखा | फिनाम | ४ | ८ | ५५ | १०० | ० | ० |
| ४३४५ | गोरखा | गोरखा | फिनाम | ४ | ८ | ५६ | १०० | ० | ० |
| ४३४६ | गोरखा | गोरखा | फिनाम | ४ | ८ | ५७ | ० | १०० | ० |
| ४३४७ | गोरखा | गोरखा | फिनाम | ४ | ८ | ५८ | ० | १०० | ० |
| ४३४८ | गोरखा | गोरखा | फिनाम | ४ | ८ | ५९ | १०० | ० | ० |
| ४३४९ | गोरखा | गोरखा | फिनाम | ४ | ८ | ६० | ० | १०० | ० |
| ४३५० | गोरखा | गोरखा | फिनाम | ४ | ८ | ६१ | ० | १०० | ० |
| ४३५१ | गोरखा | गोरखा | फिनाम | ४ | ८ | ६२ | ० | १०० | ० |
| ४३५२ | गोरखा | गोरखा | फिनाम | ४ | ८ | ६३ | ० | १०० | ० |
| ४३५३ | गोरखा | गोरखा | फिनाम | ४ | ८ | ६४ | ० | १०० | ० |
| ४३५४ | गोरखा | गोरखा | फिनाम | ४ | ८ | ६५ | ९१ | ९ | ० |
| ४३५५ | गोरखा | गोरखा | फिनाम | ४ | ८ | ६६ | १०० | ० | ० |
| ४३५६ | गोरखा | गोरखा | फिनाम | ४ | ८ | ६८ | ८४ | १६ | ० |



कृष्ण बहादुर राना मगर
नगर प्रमुख

गोरखा नगरपालिकाको भू-उपयोग क्षेत्र वर्गीकरण सम्बन्धी मापदण्ड तथा विवरणहरू- २०८२

| गोरखा नगरपालिकाको साविक फिनाम गा.वि.स. हाल वडा नं. ४ को कितागत विवरणहरू | | | | | | | | | |
|---|--------|------------|---------------|-------------|-------------|----------|--------------|----------------|-------------------|
| सि नं. | जिल्ला | स्थानीय तह | साविक गा वि स | हालको वार्ड | साविक वार्ड | किता नं. | कृषि क्षेत्र | बसोबास क्षेत्र | व्यवसायिक क्षेत्र |
| ४३५७ | गोरखा | गोरखा | फिनाम | ४ | ८ | ६९ | १०० | ० | ० |
| ४३५८ | गोरखा | गोरखा | फिनाम | ४ | ८ | ७१ | १०० | ० | ० |
| ४३५९ | गोरखा | गोरखा | फिनाम | ४ | ८ | ७३ | ७९ | २१ | ० |
| ४३६० | गोरखा | गोरखा | फिनाम | ४ | ८ | ७४ | १०० | ० | ० |
| ४३६१ | गोरखा | गोरखा | फिनाम | ४ | ८ | ७५ | ० | १०० | ० |
| ४३६२ | गोरखा | गोरखा | फिनाम | ४ | ८ | ७६ | १०० | ० | ० |
| ४३६३ | गोरखा | गोरखा | फिनाम | ४ | ८ | ७७ | ० | १०० | ० |
| ४३६४ | गोरखा | गोरखा | फिनाम | ४ | ८ | ७८ | ० | १०० | ० |
| ४३६५ | गोरखा | गोरखा | फिनाम | ४ | ८ | ७९ | ० | १०० | ० |
| ४३६६ | गोरखा | गोरखा | फिनाम | ४ | ८ | ८० | ० | १०० | ० |
| ४३६७ | गोरखा | गोरखा | फिनाम | ४ | ८ | ८१ | ० | १०० | ० |
| ४३६८ | गोरखा | गोरखा | फिनाम | ४ | ८ | ८२ | १०० | ० | ० |
| ४३६९ | गोरखा | गोरखा | फिनाम | ४ | ८ | ८३ | १०० | ० | ० |
| ४३७० | गोरखा | गोरखा | फिनाम | ४ | ८ | ८४ | ० | १०० | ० |
| ४३७१ | गोरखा | गोरखा | फिनाम | ४ | ८ | ८५ | ० | १०० | ० |
| ४३७२ | गोरखा | गोरखा | फिनाम | ४ | ८ | ८६ | ० | १०० | ० |
| ४३७३ | गोरखा | गोरखा | फिनाम | ४ | ८ | ८७ | ० | १०० | ० |
| ४३७४ | गोरखा | गोरखा | फिनाम | ४ | ८ | ८८ | ० | १०० | ० |
| ४३७५ | गोरखा | गोरखा | फिनाम | ४ | ८ | ८९ | १०० | ० | ० |
| ४३७६ | गोरखा | गोरखा | फिनाम | ४ | ८ | ९१ | ० | १०० | ० |
| ४३७७ | गोरखा | गोरखा | फिनाम | ४ | ८ | ९२ | ० | १०० | ० |
| ४३७८ | गोरखा | गोरखा | फिनाम | ४ | ८ | ९३ | ० | १०० | ० |
| ४३७९ | गोरखा | गोरखा | फिनाम | ४ | ८ | ९४ | ० | १०० | ० |
| ४३८० | गोरखा | गोरखा | फिनाम | ४ | ८ | ९५ | ० | १०० | ० |
| ४३८१ | गोरखा | गोरखा | फिनाम | ४ | ८ | ९६ | ० | १०० | ० |
| ४३८२ | गोरखा | गोरखा | फिनाम | ४ | ८ | ९७ | ० | १०० | ० |
| ४३८३ | गोरखा | गोरखा | फिनाम | ४ | ८ | ९९ | ० | १०० | ० |
| ४३८४ | गोरखा | गोरखा | फिनाम | ४ | ८ | १०० | ० | १०० | ० |
| ४३८५ | गोरखा | गोरखा | फिनाम | ४ | ८ | १०१ | ० | १०० | ० |
| ४३८६ | गोरखा | गोरखा | फिनाम | ४ | ८ | १०२ | ० | १०० | ० |
| ४३८७ | गोरखा | गोरखा | फिनाम | ४ | ८ | १०३ | ८५ | १५ | ० |
| ४३८८ | गोरखा | गोरखा | फिनाम | ४ | ८ | १०४ | १०० | ० | ० |
| ४३८९ | गोरखा | गोरखा | फिनाम | ४ | ८ | १०५ | १०० | ० | ० |
| ४३९० | गोरखा | गोरखा | फिनाम | ४ | ८ | १०६ | ० | १०० | ० |
| ४३९१ | गोरखा | गोरखा | फिनाम | ४ | ८ | १०७ | ० | १०० | ० |
| ४३९२ | गोरखा | गोरखा | फिनाम | ४ | ८ | १०९ | १०० | ० | ० |



कृष्ण बहादुर राना मगर
नगर प्रमुख

गोरखा नगरपालिकाको भू-उपयोग क्षेत्र वर्गीकरण सम्बन्धी मापदण्ड तथा विवरणहरू- २०८२

| गोरखा नगरपालिकाको साविक फिनाम गा.वि.स. हाल वडा नं. ४ को कितागत विवरणहरू | | | | | | | | | |
|---|--------|------------|---------------|-------------|-------------|----------|--------------|----------------|-------------------|
| सि नं. | जिल्ला | स्थानीय तह | साविक गा वि स | हालको वार्ड | साविक वार्ड | किता नं. | कृषि क्षेत्र | बसोबास क्षेत्र | व्यवसायिक क्षेत्र |
| ४३९३ | गोरखा | गोरखा | फिनाम | ४ | ८ | ११० | ० | १०० | ० |
| ४३९४ | गोरखा | गोरखा | फिनाम | ४ | ८ | ११३ | १०० | ० | ० |
| ४३९५ | गोरखा | गोरखा | फिनाम | ४ | ८ | ११४ | १०० | ० | ० |
| ४३९६ | गोरखा | गोरखा | फिनाम | ४ | ८ | ११५ | १०० | ० | ० |
| ४३९७ | गोरखा | गोरखा | फिनाम | ४ | ८ | ११६ | १०० | ० | ० |
| ४३९८ | गोरखा | गोरखा | फिनाम | ४ | ८ | ११७ | १०० | ० | ० |
| ४३९९ | गोरखा | गोरखा | फिनाम | ४ | ८ | ११८ | ९२ | ८ | ० |
| ४४०० | गोरखा | गोरखा | फिनाम | ४ | ८ | १२० | १०० | ० | ० |
| ४४०१ | गोरखा | गोरखा | फिनाम | ४ | ८ | १२१ | ९१ | ९ | ० |
| ४४०२ | गोरखा | गोरखा | फिनाम | ४ | ८ | १२२ | ० | १०० | ० |
| ४४०३ | गोरखा | गोरखा | फिनाम | ४ | ८ | १२३ | १०० | ० | ० |
| ४४०४ | गोरखा | गोरखा | फिनाम | ४ | ८ | १२४ | ० | १०० | ० |
| ४४०५ | गोरखा | गोरखा | फिनाम | ४ | ८ | १२५ | ० | १०० | ० |
| ४४०६ | गोरखा | गोरखा | फिनाम | ४ | ८ | १२६ | १०० | ० | ० |
| ४४०७ | गोरखा | गोरखा | फिनाम | ४ | ८ | १२७ | १०० | ० | ० |
| ४४०८ | गोरखा | गोरखा | फिनाम | ४ | ८ | १२८ | १०० | ० | ० |
| ४४०९ | गोरखा | गोरखा | फिनाम | ४ | ८ | १२९ | १०० | ० | ० |
| ४४१० | गोरखा | गोरखा | फिनाम | ४ | ८ | १३० | १०० | ० | ० |
| ४४११ | गोरखा | गोरखा | फिनाम | ४ | ८ | १३१ | १०० | ० | ० |
| ४४१२ | गोरखा | गोरखा | फिनाम | ४ | ८ | १३२ | १०० | ० | ० |
| ४४१३ | गोरखा | गोरखा | फिनाम | ४ | ८ | १३३ | ० | १०० | ० |
| ४४१४ | गोरखा | गोरखा | फिनाम | ४ | ८ | १३४ | ० | १०० | ० |
| ४४१५ | गोरखा | गोरखा | फिनाम | ४ | ८ | १३५ | ० | १०० | ० |
| ४४१६ | गोरखा | गोरखा | फिनाम | ४ | ८ | १३६ | ० | १०० | ० |
| ४४१७ | गोरखा | गोरखा | फिनाम | ४ | ८ | १३७ | ० | १०० | ० |
| ४४१८ | गोरखा | गोरखा | फिनाम | ४ | ८ | १३८ | ० | १०० | ० |
| ४४१९ | गोरखा | गोरखा | फिनाम | ४ | ८ | १३९ | ० | १०० | ० |
| ४४२० | गोरखा | गोरखा | फिनाम | ४ | ८ | १४० | ० | १०० | ० |
| ४४२१ | गोरखा | गोरखा | फिनाम | ४ | ८ | १४१ | ६२ | ३८ | ० |
| ४४२२ | गोरखा | गोरखा | फिनाम | ४ | ८ | १४२ | ९२ | ८ | ० |
| ४४२३ | गोरखा | गोरखा | फिनाम | ४ | ८ | १४३ | १०० | ० | ० |
| ४४२४ | गोरखा | गोरखा | फिनाम | ४ | ८ | १४४ | १०० | ० | ० |
| ४४२५ | गोरखा | गोरखा | फिनाम | ४ | ८ | १४५ | १०० | ० | ० |
| ४४२६ | गोरखा | गोरखा | फिनाम | ४ | ८ | १४७ | १०० | ० | ० |
| ४४२७ | गोरखा | गोरखा | फिनाम | ४ | ८ | १४८ | १०० | ० | ० |
| ४४२८ | गोरखा | गोरखा | फिनाम | ४ | ८ | १४९ | १०० | ० | ० |



कृष्ण बहादुर राना मगर
नगर प्रमुख

गोरखा नगरपालिकाको भू-उपयोग क्षेत्र वर्गीकरण सम्बन्धी मापदण्ड तथा विवरणहरू- २०८२

| गोरखा नगरपालिकाको साविक फिनाम गा.वि.स. हाल वडा नं. ४ को कित्तागत विवरणहरू | | | | | | | | | |
|---|--------|------------|---------------|-------------|-------------|------------|--------------|----------------|-------------------|
| सि नं. | जिल्ला | स्थानीय तह | साविक गा वि स | हालको वार्ड | साविक वार्ड | कित्ता नं. | कृषि क्षेत्र | बसोबास क्षेत्र | व्यवसायिक क्षेत्र |
| ४४२९ | गोरखा | गोरखा | फिनाम | ४ | ८ | १५० | ७६ | २४ | ० |
| ४४३० | गोरखा | गोरखा | फिनाम | ४ | ८ | १५२ | ० | १०० | ० |
| ४४३१ | गोरखा | गोरखा | फिनाम | ४ | ८ | १५३ | १०० | ० | ० |
| ४४३२ | गोरखा | गोरखा | फिनाम | ४ | ८ | १५४ | १०० | ० | ० |
| ४४३३ | गोरखा | गोरखा | फिनाम | ४ | ८ | १५५ | १०० | ० | ० |
| ४४३४ | गोरखा | गोरखा | फिनाम | ४ | ८ | १५६ | ९४ | ६ | ० |
| ४४३५ | गोरखा | गोरखा | फिनाम | ४ | ८ | १५७ | ० | १०० | ० |
| ४४३६ | गोरखा | गोरखा | फिनाम | ४ | ८ | १५८ | ९० | १० | ० |
| ४४३७ | गोरखा | गोरखा | फिनाम | ४ | ८ | १५९ | १०० | ० | ० |
| ४४३८ | गोरखा | गोरखा | फिनाम | ४ | ८ | १६० | १०० | ० | ० |
| ४४३९ | गोरखा | गोरखा | फिनाम | ४ | ८ | १६१ | ० | १०० | ० |
| ४४४० | गोरखा | गोरखा | फिनाम | ४ | ८ | १६२ | ० | १०० | ० |
| ४४४१ | गोरखा | गोरखा | फिनाम | ४ | ८ | १६३ | ९५ | ५ | ० |
| ४४४२ | गोरखा | गोरखा | फिनाम | ४ | ८ | १६८ | १०० | ० | ० |
| ४४४३ | गोरखा | गोरखा | फिनाम | ४ | ८ | १६९ | १०० | ० | ० |
| ४४४४ | गोरखा | गोरखा | फिनाम | ४ | ८ | १७० | १०० | ० | ० |
| ४४४५ | गोरखा | गोरखा | फिनाम | ४ | ८ | १७१ | १०० | ० | ० |
| ४४४६ | गोरखा | गोरखा | फिनाम | ४ | ८ | १७२ | १०० | ० | ० |
| ४४४७ | गोरखा | गोरखा | फिनाम | ४ | ८ | १७३ | १०० | ० | ० |
| ४४४८ | गोरखा | गोरखा | फिनाम | ४ | ८ | १७४ | १०० | ० | ० |
| ४४४९ | गोरखा | गोरखा | फिनाम | ४ | ८ | १७५ | १०० | ० | ० |
| ४४५० | गोरखा | गोरखा | फिनाम | ४ | ८ | १७६ | १०० | ० | ० |
| ४४५१ | गोरखा | गोरखा | फिनाम | ४ | ८ | १७७ | ८३ | १७ | ० |
| ४४५२ | गोरखा | गोरखा | फिनाम | ४ | ८ | १७८ | १०० | ० | ० |
| ४४५३ | गोरखा | गोरखा | फिनाम | ४ | ८ | १८० | १०० | ० | ० |
| ४४५४ | गोरखा | गोरखा | फिनाम | ४ | ८ | १८१ | १०० | ० | ० |
| ४४५५ | गोरखा | गोरखा | फिनाम | ४ | ८ | १८२ | १०० | ० | ० |
| ४४५६ | गोरखा | गोरखा | फिनाम | ४ | ८ | १८३ | १०० | ० | ० |
| ४४५७ | गोरखा | गोरखा | फिनाम | ४ | ८ | १८४ | १०० | ० | ० |
| ४४५८ | गोरखा | गोरखा | फिनाम | ४ | ८ | १८५ | १०० | ० | ० |
| ४४५९ | गोरखा | गोरखा | फिनाम | ४ | ८ | १८६ | १०० | ० | ० |
| ४४६० | गोरखा | गोरखा | फिनाम | ४ | ८ | १८७ | १०० | ० | ० |
| ४४६१ | गोरखा | गोरखा | फिनाम | ४ | ८ | १८८ | १०० | ० | ० |
| ४४६२ | गोरखा | गोरखा | फिनाम | ४ | ८ | १८९ | १०० | ० | ० |
| ४४६३ | गोरखा | गोरखा | फिनाम | ४ | ८ | १९० | १०० | ० | ० |
| ४४६४ | गोरखा | गोरखा | फिनाम | ४ | ८ | १९१ | १०० | ० | ० |



कृष्ण बहादुर राना मगर
नगर प्रमुख

गोरखा नगरपालिकाको भू-उपयोग क्षेत्र वर्गीकरण सम्बन्धी मापदण्ड तथा विवरणहरू- २०८२

| गोरखा नगरपालिकाको साविक फिनाम गा.वि.स. हाल वडा नं. ४ को कितागत विवरणहरू | | | | | | | | | |
|---|--------|------------|---------------|-------------|-------------|----------|--------------|----------------|-------------------|
| सि नं. | जिल्ला | स्थानीय तह | साविक गा वि स | हालको वार्ड | साविक वार्ड | किता नं. | कृषि क्षेत्र | बसोबास क्षेत्र | व्यवसायिक क्षेत्र |
| ४४६५ | गोरखा | गोरखा | फिनाम | ४ | ८ | १९२ | १०० | ० | ० |
| ४४६६ | गोरखा | गोरखा | फिनाम | ४ | ८ | १९३ | १०० | ० | ० |
| ४४६७ | गोरखा | गोरखा | फिनाम | ४ | ८ | १९४ | १०० | ० | ० |
| ४४६८ | गोरखा | गोरखा | फिनाम | ४ | ८ | १९५ | १०० | ० | ० |
| ४४६९ | गोरखा | गोरखा | फिनाम | ४ | ८ | १९६ | १०० | ० | ० |
| ४४७० | गोरखा | गोरखा | फिनाम | ४ | ८ | १९७ | १०० | ० | ० |
| ४४७१ | गोरखा | गोरखा | फिनाम | ४ | ८ | १९८ | १०० | ० | ० |
| ४४७२ | गोरखा | गोरखा | फिनाम | ४ | ८ | १९९ | १०० | ० | ० |
| ४४७३ | गोरखा | गोरखा | फिनाम | ४ | ८ | २०० | १०० | ० | ० |
| ४४७४ | गोरखा | गोरखा | फिनाम | ४ | ८ | २०१ | १०० | ० | ० |
| ४४७५ | गोरखा | गोरखा | फिनाम | ४ | ८ | २०२ | १०० | ० | ० |
| ४४७६ | गोरखा | गोरखा | फिनाम | ४ | ८ | २०३ | १०० | ० | ० |
| ४४७७ | गोरखा | गोरखा | फिनाम | ४ | ८ | २०४ | १०० | ० | ० |
| ४४७८ | गोरखा | गोरखा | फिनाम | ४ | ८ | २०५ | १०० | ० | ० |
| ४४७९ | गोरखा | गोरखा | फिनाम | ४ | ८ | २०६ | १०० | ० | ० |
| ४४८० | गोरखा | गोरखा | फिनाम | ४ | ८ | २०७ | १०० | ० | ० |
| ४४८१ | गोरखा | गोरखा | फिनाम | ४ | ८ | २०८ | १०० | ० | ० |
| ४४८२ | गोरखा | गोरखा | फिनाम | ४ | ८ | २०९ | १०० | ० | ० |
| ४४८३ | गोरखा | गोरखा | फिनाम | ४ | ८ | २१० | १०० | ० | ० |
| ४४८४ | गोरखा | गोरखा | फिनाम | ४ | ८ | २११ | १०० | ० | ० |
| ४४८५ | गोरखा | गोरखा | फिनाम | ४ | ८ | २१३ | १०० | ० | ० |
| ४४८६ | गोरखा | गोरखा | फिनाम | ४ | ८ | २१४ | १०० | ० | ० |
| ४४८७ | गोरखा | गोरखा | फिनाम | ४ | ८ | २१५ | ० | १०० | ० |
| ४४८८ | गोरखा | गोरखा | फिनाम | ४ | ८ | २१६ | १०० | ० | ० |
| ४४८९ | गोरखा | गोरखा | फिनाम | ४ | ८ | २१७ | १०० | ० | ० |
| ४४९० | गोरखा | गोरखा | फिनाम | ४ | ८ | २१८ | १०० | ० | ० |
| ४४९१ | गोरखा | गोरखा | फिनाम | ४ | ८ | २१९ | १०० | ० | ० |
| ४४९२ | गोरखा | गोरखा | फिनाम | ४ | ८ | २२० | १०० | ० | ० |
| ४४९३ | गोरखा | गोरखा | फिनाम | ४ | ८ | २२१ | १०० | ० | ० |
| ४४९४ | गोरखा | गोरखा | फिनाम | ४ | ८ | २२२ | १०० | ० | ० |
| ४४९५ | गोरखा | गोरखा | फिनाम | ४ | ८ | २२३ | १०० | ० | ० |
| ४४९६ | गोरखा | गोरखा | फिनाम | ४ | ८ | २२४ | ९९ | ९ | ० |
| ४४९७ | गोरखा | गोरखा | फिनाम | ४ | ८ | २२५ | १०० | ० | ० |
| ४४९८ | गोरखा | गोरखा | फिनाम | ४ | ८ | २२६ | ० | १०० | ० |
| ४४९९ | गोरखा | गोरखा | फिनाम | ४ | ८ | २२७ | ० | १०० | ० |
| ४५०० | गोरखा | गोरखा | फिनाम | ४ | ८ | २२९ | ७६ | २४ | ० |



कृष्ण बहादुर राना मगर
नगर प्रमुख

गोरखा नगरपालिकाको भू-उपयोग क्षेत्र वर्गीकरण सम्बन्धी मापदण्ड तथा विवरणहरू- २०८२

| गोरखा नगरपालिकाको साविक फिनाम गा.वि.स. हाल वडा नं. ४ को कितागत विवरणहरू | | | | | | | | | |
|---|--------|------------|---------------|-------------|-------------|----------|--------------|----------------|-------------------|
| सि नं. | जिल्ला | स्थानीय तह | साविक गा वि स | हालको वार्ड | साविक वार्ड | किता नं. | कृषि क्षेत्र | बसोबास क्षेत्र | व्यवसायिक क्षेत्र |
| ४५०१ | गोरखा | गोरखा | फिनाम | ४ | ८ | २३० | १०० | ० | ० |
| ४५०२ | गोरखा | गोरखा | फिनाम | ४ | ८ | २३१ | १०० | ० | ० |
| ४५०३ | गोरखा | गोरखा | फिनाम | ४ | ८ | २३२ | १०० | ० | ० |
| ४५०४ | गोरखा | गोरखा | फिनाम | ४ | ८ | २३३ | ० | १०० | ० |
| ४५०५ | गोरखा | गोरखा | फिनाम | ४ | ८ | २३४ | ० | १०० | ० |
| ४५०६ | गोरखा | गोरखा | फिनाम | ४ | ८ | २३७ | १०० | ० | ० |
| ४५०७ | गोरखा | गोरखा | फिनाम | ४ | ८ | २३८ | ० | १०० | ० |
| ४५०८ | गोरखा | गोरखा | फिनाम | ४ | ८ | २३९ | १०० | ० | ० |
| ४५०९ | गोरखा | गोरखा | फिनाम | ४ | ८ | २४० | १०० | ० | ० |
| ४५१० | गोरखा | गोरखा | फिनाम | ४ | ८ | २४१ | १०० | ० | ० |
| ४५११ | गोरखा | गोरखा | फिनाम | ४ | ८ | २४२ | १०० | ० | ० |
| ४५१२ | गोरखा | गोरखा | फिनाम | ४ | ८ | २४३ | १०० | ० | ० |
| ४५१३ | गोरखा | गोरखा | फिनाम | ४ | ८ | २४४ | १०० | ० | ० |
| ४५१४ | गोरखा | गोरखा | फिनाम | ४ | ८ | २४५ | १०० | ० | ० |
| ४५१५ | गोरखा | गोरखा | फिनाम | ४ | ८ | २४६ | १०० | ० | ० |
| ४५१६ | गोरखा | गोरखा | फिनाम | ४ | ८ | २४७ | १०० | ० | ० |
| ४५१७ | गोरखा | गोरखा | फिनाम | ४ | ८ | २४८ | १०० | ० | ० |
| ४५१८ | गोरखा | गोरखा | फिनाम | ४ | ८ | २४९ | १०० | ० | ० |
| ४५१९ | गोरखा | गोरखा | फिनाम | ४ | ८ | २५१ | १०० | ० | ० |
| ४५२० | गोरखा | गोरखा | फिनाम | ४ | ८ | २५३ | १०० | ० | ० |
| ४५२१ | गोरखा | गोरखा | फिनाम | ४ | ८ | २५४ | १०० | ० | ० |
| ४५२२ | गोरखा | गोरखा | फिनाम | ४ | ८ | २५५ | १०० | ० | ० |
| ४५२३ | गोरखा | गोरखा | फिनाम | ४ | ८ | २५६ | १०० | ० | ० |
| ४५२४ | गोरखा | गोरखा | फिनाम | ४ | ८ | २५७ | १०० | ० | ० |
| ४५२५ | गोरखा | गोरखा | फिनाम | ४ | ८ | २५८ | १०० | ० | ० |
| ४५२६ | गोरखा | गोरखा | फिनाम | ४ | ८ | २५९ | ० | १०० | ० |
| ४५२७ | गोरखा | गोरखा | फिनाम | ४ | ८ | २६० | ० | १०० | ० |
| ४५२८ | गोरखा | गोरखा | फिनाम | ४ | ८ | २६१ | १०० | ० | ० |
| ४५२९ | गोरखा | गोरखा | फिनाम | ४ | ८ | २६२ | १०० | ० | ० |
| ४५३० | गोरखा | गोरखा | फिनाम | ४ | ८ | २६३ | १०० | ० | ० |
| ४५३१ | गोरखा | गोरखा | फिनाम | ४ | ८ | २६४ | १०० | ० | ० |
| ४५३२ | गोरखा | गोरखा | फिनाम | ४ | ८ | २६५ | १०० | ० | ० |
| ४५३३ | गोरखा | गोरखा | फिनाम | ४ | ८ | २६६ | १०० | ० | ० |
| ४५३४ | गोरखा | गोरखा | फिनाम | ४ | ८ | २६७ | १०० | ० | ० |
| ४५३५ | गोरखा | गोरखा | फिनाम | ४ | ८ | २६८ | १०० | ० | ० |
| ४५३६ | गोरखा | गोरखा | फिनाम | ४ | ८ | २६९ | १०० | ० | ० |



कृष्ण बहादुर राना मगर
नगर प्रमुख

गोरखा नगरपालिकाको भू-उपयोग क्षेत्र वर्गीकरण सम्बन्धी मापदण्ड तथा विवरणहरू- २०८२

| गोरखा नगरपालिकाको साविक फिनाम गा.वि.स. हाल वडा नं. ४ को कित्तागत विवरणहरू | | | | | | | | | |
|---|--------|------------|---------------|-------------|-------------|------------|--------------|----------------|-------------------|
| सि नं. | जिल्ला | स्थानीय तह | साविक गा वि स | हालको वार्ड | साविक वार्ड | कित्ता नं. | कृषि क्षेत्र | बसोबास क्षेत्र | व्यवसायिक क्षेत्र |
| ४५३७ | गोरखा | गोरखा | फिनाम | ४ | ८ | २७० | १०० | ० | ० |
| ४५३८ | गोरखा | गोरखा | फिनाम | ४ | ८ | २७१ | १०० | ० | ० |
| ४५३९ | गोरखा | गोरखा | फिनाम | ४ | ८ | २७२ | १०० | ० | ० |
| ४५४० | गोरखा | गोरखा | फिनाम | ४ | ८ | २७३ | १०० | ० | ० |
| ४५४१ | गोरखा | गोरखा | फिनाम | ४ | ८ | २७४ | १०० | ० | ० |
| ४५४२ | गोरखा | गोरखा | फिनाम | ४ | ८ | २७५ | १०० | ० | ० |
| ४५४३ | गोरखा | गोरखा | फिनाम | ४ | ८ | २७६ | ९६ | ४ | ० |
| ४५४४ | गोरखा | गोरखा | फिनाम | ४ | ८ | २७७ | १०० | ० | ० |
| ४५४५ | गोरखा | गोरखा | फिनाम | ४ | ८ | २७८ | १०० | ० | ० |
| ४५४६ | गोरखा | गोरखा | फिनाम | ४ | ८ | २७९ | ० | १०० | ० |
| ४५४७ | गोरखा | गोरखा | फिनाम | ४ | ८ | २८० | ८५ | १५ | ० |
| ४५४८ | गोरखा | गोरखा | फिनाम | ४ | ८ | २८१ | ० | १०० | ० |
| ४५४९ | गोरखा | गोरखा | फिनाम | ४ | ८ | २८२ | १०० | ० | ० |
| ४५५० | गोरखा | गोरखा | फिनाम | ४ | ८ | २८३ | १०० | ० | ० |
| ४५५१ | गोरखा | गोरखा | फिनाम | ४ | ८ | २८४ | १०० | ० | ० |
| ४५५२ | गोरखा | गोरखा | फिनाम | ४ | ८ | २८६ | १०० | ० | ० |
| ४५५३ | गोरखा | गोरखा | फिनाम | ४ | ८ | २८७ | १०० | ० | ० |
| ४५५४ | गोरखा | गोरखा | फिनाम | ४ | ८ | २८८ | ८७ | १३ | ० |
| ४५५५ | गोरखा | गोरखा | फिनाम | ४ | ८ | २८९ | १०० | ० | ० |
| ४५५६ | गोरखा | गोरखा | फिनाम | ४ | ८ | २९० | ७२ | २८ | ० |
| ४५५७ | गोरखा | गोरखा | फिनाम | ४ | ८ | २९१ | ० | १०० | ० |
| ४५५८ | गोरखा | गोरखा | फिनाम | ४ | ८ | २९२ | ० | १०० | ० |
| ४५५९ | गोरखा | गोरखा | फिनाम | ४ | ८ | २९३ | ० | १०० | ० |
| ४५६० | गोरखा | गोरखा | फिनाम | ४ | ८ | २९४ | ० | १०० | ० |
| ४५६१ | गोरखा | गोरखा | फिनाम | ४ | ८ | २९६ | ० | १०० | ० |
| ४५६२ | गोरखा | गोरखा | फिनाम | ४ | ८ | २९८ | ० | १०० | ० |
| ४५६३ | गोरखा | गोरखा | फिनाम | ४ | ८ | २९९ | ० | १०० | ० |
| ४५६४ | गोरखा | गोरखा | फिनाम | ४ | ८ | ३०० | ० | १०० | ० |
| ४५६५ | गोरखा | गोरखा | फिनाम | ४ | ८ | ३०१ | ० | १०० | ० |
| ४५६६ | गोरखा | गोरखा | फिनाम | ४ | ८ | ३०२ | ० | १०० | ० |
| ४५६७ | गोरखा | गोरखा | फिनाम | ४ | ८ | ३०३ | १०० | ० | ० |
| ४५६८ | गोरखा | गोरखा | फिनाम | ४ | ८ | ३०४ | १०० | ० | ० |
| ४५६९ | गोरखा | गोरखा | फिनाम | ४ | ८ | ३०५ | १०० | ० | ० |
| ४५७० | गोरखा | गोरखा | फिनाम | ४ | ८ | ३०६ | १०० | ० | ० |
| ४५७१ | गोरखा | गोरखा | फिनाम | ४ | ८ | ३०७ | १०० | ० | ० |
| ४५७२ | गोरखा | गोरखा | फिनाम | ४ | ८ | ३०८ | १०० | ० | ० |



कृष्ण बहादुर राना मगर
नगर प्रमुख

गोरखा नगरपालिकाको भू-उपयोग क्षेत्र वर्गीकरण सम्बन्धी मापदण्ड तथा विवरणहरू- २०८२

| गोरखा नगरपालिकाको साविक फिनाम गा.वि.स. हाल वडा नं. ४ को कित्तागत विवरणहरू | | | | | | | | | |
|---|--------|------------|---------------|-------------|-------------|------------|--------------|----------------|-------------------|
| सि नं. | जिल्ला | स्थानीय तह | साविक गा वि स | हालको वार्ड | साविक वार्ड | कित्ता नं. | कृषि क्षेत्र | बसोबास क्षेत्र | व्यवसायिक क्षेत्र |
| ४५७३ | गोरखा | गोरखा | फिनाम | ४ | ८ | ३०९ | ० | १०० | ० |
| ४५७४ | गोरखा | गोरखा | फिनाम | ४ | ८ | ३१० | १०० | ० | ० |
| ४५७५ | गोरखा | गोरखा | फिनाम | ४ | ८ | ३११ | १०० | ० | ० |
| ४५७६ | गोरखा | गोरखा | फिनाम | ४ | ८ | ३१२ | १०० | ० | ० |
| ४५७७ | गोरखा | गोरखा | फिनाम | ४ | ८ | ३१३ | १०० | ० | ० |
| ४५७८ | गोरखा | गोरखा | फिनाम | ४ | ८ | ३१४ | १०० | ० | ० |
| ४५७९ | गोरखा | गोरखा | फिनाम | ४ | ८ | ३१५ | १०० | ० | ० |
| ४५८० | गोरखा | गोरखा | फिनाम | ४ | ८ | ३१६ | १०० | ० | ० |
| ४५८१ | गोरखा | गोरखा | फिनाम | ४ | ८ | ३१८ | १०० | ० | ० |
| ४५८२ | गोरखा | गोरखा | फिनाम | ४ | ८ | ३२० | १०० | ० | ० |
| ४५८३ | गोरखा | गोरखा | फिनाम | ४ | ८ | ३२१ | १०० | ० | ० |
| ४५८४ | गोरखा | गोरखा | फिनाम | ४ | ८ | ३२२ | १०० | ० | ० |
| ४५८५ | गोरखा | गोरखा | फिनाम | ४ | ८ | ३२३ | १०० | ० | ० |
| ४५८६ | गोरखा | गोरखा | फिनाम | ४ | ८ | ३२४ | १०० | ० | ० |
| ४५८७ | गोरखा | गोरखा | फिनाम | ४ | ८ | ३२५ | १०० | ० | ० |
| ४५८८ | गोरखा | गोरखा | फिनाम | ४ | ८ | ३२६ | १०० | ० | ० |
| ४५८९ | गोरखा | गोरखा | फिनाम | ४ | ८ | ३२७ | १०० | ० | ० |
| ४५९० | गोरखा | गोरखा | फिनाम | ४ | ८ | ३२८ | १०० | ० | ० |
| ४५९१ | गोरखा | गोरखा | फिनाम | ४ | ८ | ३२९ | १०० | ० | ० |
| ४५९२ | गोरखा | गोरखा | फिनाम | ४ | ८ | ३३१ | १०० | ० | ० |
| ४५९३ | गोरखा | गोरखा | फिनाम | ४ | ८ | ३३२ | १०० | ० | ० |
| ४५९४ | गोरखा | गोरखा | फिनाम | ४ | ८ | ३३३ | १०० | ० | ० |
| ४५९५ | गोरखा | गोरखा | फिनाम | ४ | ८ | ३३४ | १०० | ० | ० |
| ४५९६ | गोरखा | गोरखा | फिनाम | ४ | ८ | ३३५ | १०० | ० | ० |
| ४५९७ | गोरखा | गोरखा | फिनाम | ४ | ८ | ३३७ | १०० | ० | ० |
| ४५९८ | गोरखा | गोरखा | फिनाम | ४ | ८ | ३३८ | १०० | ० | ० |
| ४५९९ | गोरखा | गोरखा | फिनाम | ४ | ८ | ३३९ | १०० | ० | ० |
| ४६०० | गोरखा | गोरखा | फिनाम | ४ | ८ | ३४० | १०० | ० | ० |
| ४६०१ | गोरखा | गोरखा | फिनाम | ४ | ८ | ३४१ | १०० | ० | ० |
| ४६०२ | गोरखा | गोरखा | फिनाम | ४ | ८ | ३४२ | १०० | ० | ० |
| ४६०३ | गोरखा | गोरखा | फिनाम | ४ | ८ | ३४३ | १०० | ० | ० |
| ४६०४ | गोरखा | गोरखा | फिनाम | ४ | ८ | ३४४ | १०० | ० | ० |
| ४६०५ | गोरखा | गोरखा | फिनाम | ४ | ८ | ३४६ | १०० | ० | ० |
| ४६०६ | गोरखा | गोरखा | फिनाम | ४ | ८ | ३४८ | १०० | ० | ० |
| ४६०७ | गोरखा | गोरखा | फिनाम | ४ | ८ | ३४९ | १०० | ० | ० |
| ४६०८ | गोरखा | गोरखा | फिनाम | ४ | ८ | ३५० | १०० | ० | ० |



कृष्ण बहादुर राना मगर
नगर प्रमुख

गोरखा नगरपालिकाको भू-उपयोग क्षेत्र वर्गीकरण सम्बन्धी मापदण्ड तथा विवरणहरू- २०८२

| गोरखा नगरपालिकाको साविक फिनाम गा.वि.स. हाल वडा नं. ४ को कितागत विवरणहरू | | | | | | | | | |
|---|--------|------------|---------------|-------------|-------------|----------|--------------|----------------|-------------------|
| सि नं. | जिल्ला | स्थानीय तह | साविक गा वि स | हालको वार्ड | साविक वार्ड | किता नं. | कृषि क्षेत्र | बसोबास क्षेत्र | व्यवसायिक क्षेत्र |
| ४६०९ | गोरखा | गोरखा | फिनाम | ४ | ८ | ३५१ | १०० | ० | ० |
| ४६१० | गोरखा | गोरखा | फिनाम | ४ | ८ | ३५२ | १०० | ० | ० |
| ४६११ | गोरखा | गोरखा | फिनाम | ४ | ८ | ३५३ | १०० | ० | ० |
| ४६१२ | गोरखा | गोरखा | फिनाम | ४ | ८ | ३५४ | १०० | ० | ० |
| ४६१३ | गोरखा | गोरखा | फिनाम | ४ | ८ | ३५६ | १०० | ० | ० |
| ४६१४ | गोरखा | गोरखा | फिनाम | ४ | ८ | ३५७ | ० | १०० | ० |
| ४६१५ | गोरखा | गोरखा | फिनाम | ४ | ८ | ३५९ | १०० | ० | ० |
| ४६१६ | गोरखा | गोरखा | फिनाम | ४ | ८ | ३६१ | १०० | ० | ० |
| ४६१७ | गोरखा | गोरखा | फिनाम | ४ | ८ | ३६२ | १०० | ० | ० |
| ४६१८ | गोरखा | गोरखा | फिनाम | ४ | ८ | ३६३ | १०० | ० | ० |
| ४६१९ | गोरखा | गोरखा | फिनाम | ४ | ८ | ३६४ | १०० | ० | ० |
| ४६२० | गोरखा | गोरखा | फिनाम | ४ | ८ | ३६५ | १०० | ० | ० |
| ४६२१ | गोरखा | गोरखा | फिनाम | ४ | ८ | ३६६ | १०० | ० | ० |
| ४६२२ | गोरखा | गोरखा | फिनाम | ४ | ८ | ३६७ | १०० | ० | ० |
| ४६२३ | गोरखा | गोरखा | फिनाम | ४ | ८ | ३६८ | १०० | ० | ० |
| ४६२४ | गोरखा | गोरखा | फिनाम | ४ | ८ | ३७० | १०० | ० | ० |
| ४६२५ | गोरखा | गोरखा | फिनाम | ४ | ८ | ३७१ | १०० | ० | ० |
| ४६२६ | गोरखा | गोरखा | फिनाम | ४ | ८ | ३७३ | १०० | ० | ० |
| ४६२७ | गोरखा | गोरखा | फिनाम | ४ | ८ | ३७४ | १०० | ० | ० |
| ४६२८ | गोरखा | गोरखा | फिनाम | ४ | ८ | ३७५ | १०० | ० | ० |
| ४६२९ | गोरखा | गोरखा | फिनाम | ४ | ८ | ३७६ | १०० | ० | ० |
| ४६३० | गोरखा | गोरखा | फिनाम | ४ | ८ | ३७७ | १०० | ० | ० |
| ४६३१ | गोरखा | गोरखा | फिनाम | ४ | ८ | ३७८ | १०० | ० | ० |
| ४६३२ | गोरखा | गोरखा | फिनाम | ४ | ८ | ३७९ | १०० | ० | ० |
| ४६३३ | गोरखा | गोरखा | फिनाम | ४ | ८ | ३८० | १०० | ० | ० |
| ४६३४ | गोरखा | गोरखा | फिनाम | ४ | ८ | ३८१ | १०० | ० | ० |
| ४६३५ | गोरखा | गोरखा | फिनाम | ४ | ८ | ३८२ | १०० | ० | ० |
| ४६३६ | गोरखा | गोरखा | फिनाम | ४ | ८ | ३८३ | १०० | ० | ० |
| ४६३७ | गोरखा | गोरखा | फिनाम | ४ | ८ | ३८५ | १०० | ० | ० |
| ४६३८ | गोरखा | गोरखा | फिनाम | ४ | ८ | ३८६ | १०० | ० | ० |
| ४६३९ | गोरखा | गोरखा | फिनाम | ४ | ८ | ३८८ | १०० | ० | ० |
| ४६४० | गोरखा | गोरखा | फिनाम | ४ | ८ | ३८९ | १०० | ० | ० |
| ४६४१ | गोरखा | गोरखा | फिनाम | ४ | ८ | ३९० | १०० | ० | ० |
| ४६४२ | गोरखा | गोरखा | फिनाम | ४ | ८ | ३९२ | १०० | ० | ० |
| ४६४३ | गोरखा | गोरखा | फिनाम | ४ | ८ | ३९३ | १०० | ० | ० |
| ४६४४ | गोरखा | गोरखा | फिनाम | ४ | ८ | ३९४ | ९७ | ३ | ० |



कृष्ण बहादुर राना मगर
नगर प्रमुख

गोरखा नगरपालिकाको भू-उपयोग क्षेत्र वर्गीकरण सम्बन्धी मापदण्ड तथा विवरणहरू- २०८२

| गोरखा नगरपालिकाको साविक फिनाम गा.वि.स. हाल वडा नं. ४ को कितागत विवरणहरू | | | | | | | | | |
|---|--------|------------|---------------|-------------|-------------|----------|--------------|----------------|-------------------|
| सि नं. | जिल्ला | स्थानीय तह | साविक गा वि स | हालको वार्ड | साविक वार्ड | किता नं. | कृषि क्षेत्र | बसोबास क्षेत्र | व्यवसायिक क्षेत्र |
| ४६४५ | गोरखा | गोरखा | फिनाम | ४ | ८ | ३९८ | १०० | ० | ० |
| ४६४६ | गोरखा | गोरखा | फिनाम | ४ | ८ | ३९९ | १०० | ० | ० |
| ४६४७ | गोरखा | गोरखा | फिनाम | ४ | ८ | ४०० | १०० | ० | ० |
| ४६४८ | गोरखा | गोरखा | फिनाम | ४ | ८ | ४०१ | १०० | ० | ० |
| ४६४९ | गोरखा | गोरखा | फिनाम | ४ | ८ | ४०२ | १०० | ० | ० |
| ४६५० | गोरखा | गोरखा | फिनाम | ४ | ८ | ४०३ | १०० | ० | ० |
| ४६५१ | गोरखा | गोरखा | फिनाम | ४ | ८ | ४०४ | १०० | ० | ० |
| ४६५२ | गोरखा | गोरखा | फिनाम | ४ | ८ | ४०५ | ० | १०० | ० |
| ४६५३ | गोरखा | गोरखा | फिनाम | ४ | ८ | ४०६ | १०० | ० | ० |
| ४६५४ | गोरखा | गोरखा | फिनाम | ४ | ८ | ४०७ | १०० | ० | ० |
| ४६५५ | गोरखा | गोरखा | फिनाम | ४ | ८ | ४०८ | १०० | ० | ० |
| ४६५६ | गोरखा | गोरखा | फिनाम | ४ | ८ | ४०९ | १०० | ० | ० |
| ४६५७ | गोरखा | गोरखा | फिनाम | ४ | ८ | ४१० | १०० | ० | ० |
| ४६५८ | गोरखा | गोरखा | फिनाम | ४ | ८ | ४११ | १०० | ० | ० |
| ४६५९ | गोरखा | गोरखा | फिनाम | ४ | ८ | ४१२ | १०० | ० | ० |
| ४६६० | गोरखा | गोरखा | फिनाम | ४ | ८ | ४१४ | १०० | ० | ० |
| ४६६१ | गोरखा | गोरखा | फिनाम | ४ | ८ | ४१५ | १०० | ० | ० |
| ४६६२ | गोरखा | गोरखा | फिनाम | ४ | ८ | ४१६ | ० | १०० | ० |
| ४६६३ | गोरखा | गोरखा | फिनाम | ४ | ८ | ४१७ | १०० | ० | ० |
| ४६६४ | गोरखा | गोरखा | फिनाम | ४ | ८ | ४१८ | १०० | ० | ० |
| ४६६५ | गोरखा | गोरखा | फिनाम | ४ | ८ | ४१९ | ९९ | १ | ० |
| ४६६६ | गोरखा | गोरखा | फिनाम | ४ | ८ | ४२० | १०० | ० | ० |
| ४६६७ | गोरखा | गोरखा | फिनाम | ४ | ८ | ४२१ | १०० | ० | ० |
| ४६६८ | गोरखा | गोरखा | फिनाम | ४ | ८ | ४२४ | ० | १०० | ० |
| ४६६९ | गोरखा | गोरखा | फिनाम | ४ | ८ | ४२६ | ० | १०० | ० |
| ४६७० | गोरखा | गोरखा | फिनाम | ४ | ८ | ४२७ | १०० | ० | ० |
| ४६७१ | गोरखा | गोरखा | फिनाम | ४ | ८ | ४२८ | १०० | ० | ० |
| ४६७२ | गोरखा | गोरखा | फिनाम | ४ | ८ | ४२९ | १०० | ० | ० |
| ४६७३ | गोरखा | गोरखा | फिनाम | ४ | ८ | ४३० | १०० | ० | ० |
| ४६७४ | गोरखा | गोरखा | फिनाम | ४ | ८ | ४३१ | १०० | ० | ० |
| ४६७५ | गोरखा | गोरखा | फिनाम | ४ | ८ | ४३२ | १०० | ० | ० |
| ४६७६ | गोरखा | गोरखा | फिनाम | ४ | ८ | ४३३ | १०० | ० | ० |
| ४६७७ | गोरखा | गोरखा | फिनाम | ४ | ८ | ४३४ | ० | १०० | ० |
| ४६७८ | गोरखा | गोरखा | फिनाम | ४ | ८ | ४३५ | ० | १०० | ० |
| ४६७९ | गोरखा | गोरखा | फिनाम | ४ | ८ | ४३६ | ० | १०० | ० |
| ४६८० | गोरखा | गोरखा | फिनाम | ४ | ८ | ४३७ | १०० | ० | ० |



कृष्ण बहादुर राना मगर
नगर प्रमुख

गोरखा नगरपालिकाको भू-उपयोग क्षेत्र वर्गीकरण सम्बन्धी मापदण्ड तथा विवरणहरू- २०८२

| गोरखा नगरपालिकाको साविक फिनाम गा.वि.स. हाल वडा नं. ४ को कित्तागत विवरणहरू | | | | | | | | | |
|---|--------|------------|---------------|-------------|-------------|------------|--------------|----------------|-------------------|
| सि नं. | जिल्ला | स्थानीय तह | साविक गा वि स | हालको वार्ड | साविक वार्ड | कित्ता नं. | कृषि क्षेत्र | बसोबास क्षेत्र | व्यवसायिक क्षेत्र |
| ४६८१ | गोरखा | गोरखा | फिनाम | ४ | ८ | ४३८ | ० | १०० | ० |
| ४६८२ | गोरखा | गोरखा | फिनाम | ४ | ८ | ४४१ | १०० | ० | ० |
| ४६८३ | गोरखा | गोरखा | फिनाम | ४ | ८ | ४४३ | १०० | ० | ० |
| ४६८४ | गोरखा | गोरखा | फिनाम | ४ | ८ | ४४४ | १०० | ० | ० |
| ४६८५ | गोरखा | गोरखा | फिनाम | ४ | ८ | ४४५ | १०० | ० | ० |
| ४६८६ | गोरखा | गोरखा | फिनाम | ४ | ८ | ४४६ | १०० | ० | ० |
| ४६८७ | गोरखा | गोरखा | फिनाम | ४ | ८ | ४५१ | १०० | ० | ० |
| ४६८८ | गोरखा | गोरखा | फिनाम | ४ | ८ | ४५२ | १०० | ० | ० |
| ४६८९ | गोरखा | गोरखा | फिनाम | ४ | ८ | ४५३ | १०० | ० | ० |
| ४६९० | गोरखा | गोरखा | फिनाम | ४ | ८ | ४५५ | १०० | ० | ० |
| ४६९१ | गोरखा | गोरखा | फिनाम | ४ | ८ | ४५६ | १०० | ० | ० |
| ४६९२ | गोरखा | गोरखा | फिनाम | ४ | ८ | ४५७ | १०० | ० | ० |
| ४६९३ | गोरखा | गोरखा | फिनाम | ४ | ८ | ४५८ | १०० | ० | ० |
| ४६९४ | गोरखा | गोरखा | फिनाम | ४ | ८ | ४५९ | १०० | ० | ० |
| ४६९५ | गोरखा | गोरखा | फिनाम | ४ | ८ | ४६० | १०० | ० | ० |
| ४६९६ | गोरखा | गोरखा | फिनाम | ४ | ८ | ४६१ | १०० | ० | ० |
| ४६९७ | गोरखा | गोरखा | फिनाम | ४ | ८ | ४६२ | १०० | ० | ० |
| ४६९८ | गोरखा | गोरखा | फिनाम | ४ | ८ | ४६४ | १०० | ० | ० |
| ४६९९ | गोरखा | गोरखा | फिनाम | ४ | ८ | ४६६ | ७९ | २१ | ० |
| ४७०० | गोरखा | गोरखा | फिनाम | ४ | ८ | ४६९ | ८६ | १४ | ० |
| ४७०१ | गोरखा | गोरखा | फिनाम | ४ | ८ | ४७० | ० | १०० | ० |
| ४७०२ | गोरखा | गोरखा | फिनाम | ४ | ८ | ४७३ | १०० | ० | ० |
| ४७०३ | गोरखा | गोरखा | फिनाम | ४ | ८ | ४७४ | १०० | ० | ० |
| ४७०४ | गोरखा | गोरखा | फिनाम | ४ | ८ | ४७५ | १०० | ० | ० |
| ४७०५ | गोरखा | गोरखा | फिनाम | ४ | ८ | ४७७ | १०० | ० | ० |
| ४७०६ | गोरखा | गोरखा | फिनाम | ४ | ८ | ४७८ | १०० | ० | ० |
| ४७०७ | गोरखा | गोरखा | फिनाम | ४ | ८ | ४७९ | १०० | ० | ० |
| ४७०८ | गोरखा | गोरखा | फिनाम | ४ | ८ | ४८० | १०० | ० | ० |
| ४७०९ | गोरखा | गोरखा | फिनाम | ४ | ८ | ४८५ | १०० | ० | ० |
| ४७१० | गोरखा | गोरखा | फिनाम | ४ | ८ | ४८६ | १०० | ० | ० |
| ४७११ | गोरखा | गोरखा | फिनाम | ४ | ८ | ४८७ | १०० | ० | ० |
| ४७१२ | गोरखा | गोरखा | फिनाम | ४ | ८ | ४८८ | १०० | ० | ० |
| ४७१३ | गोरखा | गोरखा | फिनाम | ४ | ८ | ४८९ | १०० | ० | ० |
| ४७१४ | गोरखा | गोरखा | फिनाम | ४ | ८ | ४९१ | १०० | ० | ० |
| ४७१५ | गोरखा | गोरखा | फिनाम | ४ | ८ | ४९२ | १०० | ० | ० |
| ४७१६ | गोरखा | गोरखा | फिनाम | ४ | ८ | ४९३ | १०० | ० | ० |



कृष्ण बहादुर राना मगर
नगर प्रमुख

गोरखा नगरपालिकाको भू-उपयोग क्षेत्र वर्गीकरण सम्बन्धी मापदण्ड तथा विवरणहरू- २०८२

| गोरखा नगरपालिकाको साविक फिनाम गा.वि.स. हाल वडा नं. ४ को कितागत विवरणहरू | | | | | | | | | |
|---|--------|------------|---------------|-------------|-------------|----------|--------------|----------------|-------------------|
| सि नं. | जिल्ला | स्थानीय तह | साविक गा वि स | हालको वार्ड | साविक वार्ड | किता नं. | कृषि क्षेत्र | बसोबास क्षेत्र | व्यवसायिक क्षेत्र |
| ४७१७ | गोरखा | गोरखा | फिनाम | ४ | ८ | ४९४ | १०० | ० | ० |
| ४७१८ | गोरखा | गोरखा | फिनाम | ४ | ८ | ४९५ | ० | १०० | ० |
| ४७१९ | गोरखा | गोरखा | फिनाम | ४ | ८ | ४९६ | १०० | ० | ० |
| ४७२० | गोरखा | गोरखा | फिनाम | ४ | ८ | ४९७ | ० | १०० | ० |
| ४७२१ | गोरखा | गोरखा | फिनाम | ४ | ८ | ५०० | ० | १०० | ० |
| ४७२२ | गोरखा | गोरखा | फिनाम | ४ | ८ | ५०३ | ९४ | ६ | ० |
| ४७२३ | गोरखा | गोरखा | फिनाम | ४ | ८ | ५०६ | १०० | ० | ० |
| ४७२४ | गोरखा | गोरखा | फिनाम | ४ | ८ | ५०७ | १०० | ० | ० |
| ४७२५ | गोरखा | गोरखा | फिनाम | ४ | ८ | ५०८ | १०० | ० | ० |
| ४७२६ | गोरखा | गोरखा | फिनाम | ४ | ८ | ५०९ | १०० | ० | ० |
| ४७२७ | गोरखा | गोरखा | फिनाम | ४ | ८ | ५११ | १०० | ० | ० |
| ४७२८ | गोरखा | गोरखा | फिनाम | ४ | ८ | ५१२ | १०० | ० | ० |
| ४७२९ | गोरखा | गोरखा | फिनाम | ४ | ८ | ५१३ | ० | १०० | ० |
| ४७३० | गोरखा | गोरखा | फिनाम | ४ | ८ | ५१६ | १०० | ० | ० |
| ४७३१ | गोरखा | गोरखा | फिनाम | ४ | ८ | ५१८ | १०० | ० | ० |
| ४७३२ | गोरखा | गोरखा | फिनाम | ४ | ८ | ५१९ | १०० | ० | ० |
| ४७३३ | गोरखा | गोरखा | फिनाम | ४ | ८ | ५२० | १०० | ० | ० |
| ४७३४ | गोरखा | गोरखा | फिनाम | ४ | ८ | ५२३ | १०० | ० | ० |
| ४७३५ | गोरखा | गोरखा | फिनाम | ४ | ८ | ५२४ | ८१ | १९ | ० |
| ४७३६ | गोरखा | गोरखा | फिनाम | ४ | ८ | ५२५ | १०० | ० | ० |
| ४७३७ | गोरखा | गोरखा | फिनाम | ४ | ८ | ५२६ | १०० | ० | ० |
| ४७३८ | गोरखा | गोरखा | फिनाम | ४ | ८ | ५२७ | १०० | ० | ० |
| ४७३९ | गोरखा | गोरखा | फिनाम | ४ | ८ | ५२८ | १०० | ० | ० |
| ४७४० | गोरखा | गोरखा | फिनाम | ४ | ८ | ५२९ | १०० | ० | ० |
| ४७४१ | गोरखा | गोरखा | फिनाम | ४ | ८ | ५३० | १०० | ० | ० |
| ४७४२ | गोरखा | गोरखा | फिनाम | ४ | ८ | ५३१ | १०० | ० | ० |
| ४७४३ | गोरखा | गोरखा | फिनाम | ४ | ८ | ५३२ | १०० | ० | ० |
| ४७४४ | गोरखा | गोरखा | फिनाम | ४ | ८ | ५३३ | १०० | ० | ० |
| ४७४५ | गोरखा | गोरखा | फिनाम | ४ | ८ | ५३४ | १०० | ० | ० |
| ४७४६ | गोरखा | गोरखा | फिनाम | ४ | ८ | ५३५ | १०० | ० | ० |
| ४७४७ | गोरखा | गोरखा | फिनाम | ४ | ८ | ५३७ | १०० | ० | ० |
| ४७४८ | गोरखा | गोरखा | फिनाम | ४ | ८ | ५३९ | ० | १०० | ० |
| ४७४९ | गोरखा | गोरखा | फिनाम | ४ | ८ | ५४१ | १०० | ० | ० |
| ४७५० | गोरखा | गोरखा | फिनाम | ४ | ८ | ५४३ | ० | १०० | ० |
| ४७५१ | गोरखा | गोरखा | फिनाम | ४ | ८ | ५४५ | ० | १०० | ० |
| ४७५२ | गोरखा | गोरखा | फिनाम | ४ | ८ | ५४७ | १०० | ० | ० |



कृष्ण बहादुर राना मगर
नगर प्रमुख

गोरखा नगरपालिकाको भू-उपयोग क्षेत्र वर्गीकरण सम्बन्धी मापदण्ड तथा विवरणहरू- २०८२

| गोरखा नगरपालिकाको साविक फिनाम गा.वि.स. हाल वडा नं. ४ को कित्तागत विवरणहरू | | | | | | | | | |
|---|--------|------------|---------------|-------------|-------------|------------|--------------|----------------|-------------------|
| सि नं. | जिल्ला | स्थानीय तह | साविक गा वि स | हालको वार्ड | साविक वार्ड | कित्ता नं. | कृषि क्षेत्र | बसोबास क्षेत्र | व्यवसायिक क्षेत्र |
| ४७५३ | गोरखा | गोरखा | फिनाम | ४ | ८ | ५४८ | १०० | ० | ० |
| ४७५४ | गोरखा | गोरखा | फिनाम | ४ | ८ | ५४९ | १०० | ० | ० |
| ४७५५ | गोरखा | गोरखा | फिनाम | ४ | ८ | ५५१ | १०० | ० | ० |
| ४७५६ | गोरखा | गोरखा | फिनाम | ४ | ८ | ५५२ | १०० | ० | ० |
| ४७५७ | गोरखा | गोरखा | फिनाम | ४ | ८ | ५५४ | ९७ | ३ | ० |
| ४७५८ | गोरखा | गोरखा | फिनाम | ४ | ८ | ५५५ | ० | १०० | ० |
| ४७५९ | गोरखा | गोरखा | फिनाम | ४ | ८ | ५५७ | १०० | ० | ० |
| ४७६० | गोरखा | गोरखा | फिनाम | ४ | ८ | ५६० | १०० | ० | ० |
| ४७६१ | गोरखा | गोरखा | फिनाम | ४ | ८ | ५६१ | १०० | ० | ० |
| ४७६२ | गोरखा | गोरखा | फिनाम | ४ | ८ | ५६२ | १०० | ० | ० |
| ४७६३ | गोरखा | गोरखा | फिनाम | ४ | ८ | ५६४ | ० | १०० | ० |
| ४७६४ | गोरखा | गोरखा | फिनाम | ४ | ८ | ५६५ | १०० | ० | ० |
| ४७६५ | गोरखा | गोरखा | फिनाम | ४ | ८ | ५६६ | १०० | ० | ० |
| ४७६६ | गोरखा | गोरखा | फिनाम | ४ | ८ | ५६७ | ० | १०० | ० |
| ४७६७ | गोरखा | गोरखा | फिनाम | ४ | ८ | ५६८ | ० | १०० | ० |
| ४७६८ | गोरखा | गोरखा | फिनाम | ४ | ८ | ५६९ | ० | १०० | ० |
| ४७६९ | गोरखा | गोरखा | फिनाम | ४ | ८ | ५७० | ० | १०० | ० |
| ४७७० | गोरखा | गोरखा | फिनाम | ४ | ८ | ५७१ | १०० | ० | ० |
| ४७७१ | गोरखा | गोरखा | फिनाम | ४ | ८ | ५७२ | १०० | ० | ० |
| ४७७२ | गोरखा | गोरखा | फिनाम | ४ | ८ | ५७३ | ० | १०० | ० |
| ४७७३ | गोरखा | गोरखा | फिनाम | ४ | ८ | ५७४ | ८२ | १८ | ० |
| ४७७४ | गोरखा | गोरखा | फिनाम | ४ | ८ | ५७५ | १०० | ० | ० |
| ४७७५ | गोरखा | गोरखा | फिनाम | ४ | ८ | ५७६ | १०० | ० | ० |
| ४७७६ | गोरखा | गोरखा | फिनाम | ४ | ८ | ५७७ | १०० | ० | ० |
| ४७७७ | गोरखा | गोरखा | फिनाम | ४ | ८ | ५७८ | १०० | ० | ० |
| ४७७८ | गोरखा | गोरखा | फिनाम | ४ | ८ | ५७९ | १०० | ० | ० |
| ४७७९ | गोरखा | गोरखा | फिनाम | ४ | ८ | ५८० | १०० | ० | ० |
| ४७८० | गोरखा | गोरखा | फिनाम | ४ | ८ | ५८१ | १०० | ० | ० |
| ४७८१ | गोरखा | गोरखा | फिनाम | ४ | ८ | ५८२ | ९६ | ४ | ० |
| ४७८२ | गोरखा | गोरखा | फिनाम | ४ | ८ | ५८३ | १०० | ० | ० |
| ४७८३ | गोरखा | गोरखा | फिनाम | ४ | ८ | ५८४ | १०० | ० | ० |
| ४७८४ | गोरखा | गोरखा | फिनाम | ४ | ८ | ५८५ | १०० | ० | ० |
| ४७८५ | गोरखा | गोरखा | फिनाम | ४ | ८ | ५८६ | १०० | ० | ० |
| ४७८६ | गोरखा | गोरखा | फिनाम | ४ | ८ | ५८८ | १०० | ० | ० |
| ४७८७ | गोरखा | गोरखा | फिनाम | ४ | ८ | ५८९ | १०० | ० | ० |
| ४७८८ | गोरखा | गोरखा | फिनाम | ४ | ८ | ५९० | १०० | ० | ० |



कृष्ण बहादुर राना मगर
नगर प्रमुख

गोरखा नगरपालिकाको भू-उपयोग क्षेत्र वर्गीकरण सम्बन्धी मापदण्ड तथा विवरणहरू- २०८२

| गोरखा नगरपालिकाको साविक फिनाम गा.वि.स. हाल वडा नं. ४ को कितागत विवरणहरू | | | | | | | | | |
|---|--------|------------|---------------|-------------|-------------|----------|--------------|----------------|-------------------|
| सि नं. | जिल्ला | स्थानीय तह | साविक गा वि स | हालको वार्ड | साविक वार्ड | किता नं. | कृषि क्षेत्र | बसोबास क्षेत्र | व्यवसायिक क्षेत्र |
| ४७८९ | गोरखा | गोरखा | फिनाम | ४ | ८ | ५९१ | ० | १०० | ० |
| ४७९० | गोरखा | गोरखा | फिनाम | ४ | ८ | ५९२ | १०० | ० | ० |
| ४७९१ | गोरखा | गोरखा | फिनाम | ४ | ८ | ५९३ | १०० | ० | ० |
| ४७९२ | गोरखा | गोरखा | फिनाम | ४ | ८ | ५९४ | ० | १०० | ० |
| ४७९३ | गोरखा | गोरखा | फिनाम | ४ | ८ | ५९६ | १०० | ० | ० |
| ४७९४ | गोरखा | गोरखा | फिनाम | ४ | ८ | ५९७ | १०० | ० | ० |
| ४७९५ | गोरखा | गोरखा | फिनाम | ४ | ८ | ५९८ | १०० | ० | ० |
| ४७९६ | गोरखा | गोरखा | फिनाम | ४ | ८ | ५९९ | १०० | ० | ० |
| ४७९७ | गोरखा | गोरखा | फिनाम | ४ | ८ | ६०० | ० | १०० | ० |
| ४७९८ | गोरखा | गोरखा | फिनाम | ४ | ८ | ६०२ | ० | १०० | ० |
| ४७९९ | गोरखा | गोरखा | फिनाम | ४ | ८ | ६०३ | ० | १०० | ० |
| ४८०० | गोरखा | गोरखा | फिनाम | ४ | ८ | ६०५ | ० | १०० | ० |
| ४८०१ | गोरखा | गोरखा | फिनाम | ४ | ८ | ६०६ | ० | १०० | ० |
| ४८०२ | गोरखा | गोरखा | फिनाम | ४ | ८ | ६०७ | ० | १०० | ० |
| ४८०३ | गोरखा | गोरखा | फिनाम | ४ | ८ | ६०९ | ० | १०० | ० |
| ४८०४ | गोरखा | गोरखा | फिनाम | ४ | ८ | ६११ | १०० | ० | ० |
| ४८०५ | गोरखा | गोरखा | फिनाम | ४ | ८ | ६१२ | १०० | ० | ० |
| ४८०६ | गोरखा | गोरखा | फिनाम | ४ | ८ | ६१३ | १०० | ० | ० |
| ४८०७ | गोरखा | गोरखा | फिनाम | ४ | ८ | ६१५ | ० | १०० | ० |
| ४८०८ | गोरखा | गोरखा | फिनाम | ४ | ८ | ६१६ | ० | १०० | ० |
| ४८०९ | गोरखा | गोरखा | फिनाम | ४ | ८ | ६१७ | ० | १०० | ० |
| ४८१० | गोरखा | गोरखा | फिनाम | ४ | ८ | ६१८ | ० | १०० | ० |
| ४८११ | गोरखा | गोरखा | फिनाम | ४ | ८ | ६१९ | ० | १०० | ० |
| ४८१२ | गोरखा | गोरखा | फिनाम | ४ | ८ | ६२० | ८१ | १९ | ० |
| ४८१३ | गोरखा | गोरखा | फिनाम | ४ | ८ | ६२१ | ० | १०० | ० |
| ४८१४ | गोरखा | गोरखा | फिनाम | ४ | ८ | ६२२ | १०० | ० | ० |
| ४८१५ | गोरखा | गोरखा | फिनाम | ४ | ८ | ६२३ | १०० | ० | ० |
| ४८१६ | गोरखा | गोरखा | फिनाम | ४ | ८ | ६२४ | १०० | ० | ० |
| ४८१७ | गोरखा | गोरखा | फिनाम | ४ | ८ | ६२५ | १०० | ० | ० |
| ४८१८ | गोरखा | गोरखा | फिनाम | ४ | ८ | ६२६ | १०० | ० | ० |
| ४८१९ | गोरखा | गोरखा | फिनाम | ४ | ८ | ६२७ | १०० | ० | ० |
| ४८२० | गोरखा | गोरखा | फिनाम | ४ | ८ | ६२८ | १०० | ० | ० |
| ४८२१ | गोरखा | गोरखा | फिनाम | ४ | ८ | ६२९ | १०० | ० | ० |
| ४८२२ | गोरखा | गोरखा | फिनाम | ४ | ८ | ६३० | १०० | ० | ० |
| ४८२३ | गोरखा | गोरखा | फिनाम | ४ | ८ | ६३२ | १०० | ० | ० |
| ४८२४ | गोरखा | गोरखा | फिनाम | ४ | ८ | ६३३ | १०० | ० | ० |



कृष्ण बहादुर राना मगर
नगर प्रमुख

गोरखा नगरपालिकाको भू-उपयोग क्षेत्र वर्गीकरण सम्बन्धी मापदण्ड तथा विवरणहरू- २०८२

| गोरखा नगरपालिकाको साविक फिनाम गा.वि.स. हाल वडा नं. ४ को कितागत विवरणहरू | | | | | | | | | |
|---|--------|------------|---------------|-------------|-------------|----------|--------------|----------------|-------------------|
| सि नं. | जिल्ला | स्थानीय तह | साविक गा वि स | हालको वार्ड | साविक वार्ड | किता नं. | कृषि क्षेत्र | बसोबास क्षेत्र | व्यवसायिक क्षेत्र |
| ४८२५ | गोरखा | गोरखा | फिनाम | ४ | ८ | ६३४ | १०० | ० | ० |
| ४८२६ | गोरखा | गोरखा | फिनाम | ४ | ८ | ६३५ | १०० | ० | ० |
| ४८२७ | गोरखा | गोरखा | फिनाम | ४ | ८ | ६३६ | १०० | ० | ० |
| ४८२८ | गोरखा | गोरखा | फिनाम | ४ | ८ | ६३८ | १०० | ० | ० |
| ४८२९ | गोरखा | गोरखा | फिनाम | ४ | ८ | ६३९ | १०० | ० | ० |
| ४८३० | गोरखा | गोरखा | फिनाम | ४ | ८ | ६४० | ० | १०० | ० |
| ४८३१ | गोरखा | गोरखा | फिनाम | ४ | ८ | ६४१ | १०० | ० | ० |
| ४८३२ | गोरखा | गोरखा | फिनाम | ४ | ८ | ६४२ | १०० | ० | ० |
| ४८३३ | गोरखा | गोरखा | फिनाम | ४ | ८ | ६४३ | १०० | ० | ० |
| ४८३४ | गोरखा | गोरखा | फिनाम | ४ | ८ | ६४४ | १०० | ० | ० |
| ४८३५ | गोरखा | गोरखा | फिनाम | ४ | ८ | ६४५ | ० | १०० | ० |
| ४८३६ | गोरखा | गोरखा | फिनाम | ४ | ८ | ६४६ | ० | १०० | ० |
| ४८३७ | गोरखा | गोरखा | फिनाम | ४ | ८ | ६४७ | ० | १०० | ० |
| ४८३८ | गोरखा | गोरखा | फिनाम | ४ | ८ | ६४८ | १०० | ० | ० |
| ४८३९ | गोरखा | गोरखा | फिनाम | ४ | ८ | ६४९ | १०० | ० | ० |
| ४८४० | गोरखा | गोरखा | फिनाम | ४ | ८ | ६५० | १०० | ० | ० |
| ४८४१ | गोरखा | गोरखा | फिनाम | ४ | ८ | ६५१ | १०० | ० | ० |
| ४८४२ | गोरखा | गोरखा | फिनाम | ४ | ८ | ६५२ | १०० | ० | ० |
| ४८४३ | गोरखा | गोरखा | फिनाम | ४ | ८ | ६५३ | १०० | ० | ० |
| ४८४४ | गोरखा | गोरखा | फिनाम | ४ | ८ | ६५४ | १०० | ० | ० |
| ४८४५ | गोरखा | गोरखा | फिनाम | ४ | ८ | ६५५ | १०० | ० | ० |
| ४८४६ | गोरखा | गोरखा | फिनाम | ४ | ८ | ६५६ | १०० | ० | ० |
| ४८४७ | गोरखा | गोरखा | फिनाम | ४ | ८ | ६५७ | १०० | ० | ० |
| ४८४८ | गोरखा | गोरखा | फिनाम | ४ | ८ | ६५८ | १०० | ० | ० |
| ४८४९ | गोरखा | गोरखा | फिनाम | ४ | ८ | ६५९ | १०० | ० | ० |
| ४८५० | गोरखा | गोरखा | फिनाम | ४ | ८ | ६६० | १०० | ० | ० |
| ४८५१ | गोरखा | गोरखा | फिनाम | ४ | ८ | ६६१ | १०० | ० | ० |
| ४८५२ | गोरखा | गोरखा | फिनाम | ४ | ८ | ६६२ | ० | १०० | ० |
| ४८५३ | गोरखा | गोरखा | फिनाम | ४ | ८ | ६६३ | ० | १०० | ० |
| ४८५४ | गोरखा | गोरखा | फिनाम | ४ | ८ | ६६४ | ५१ | ४९ | ० |
| ४८५५ | गोरखा | गोरखा | फिनाम | ४ | ८ | ६६५ | १०० | ० | ० |
| ४८५६ | गोरखा | गोरखा | फिनाम | ४ | ८ | ६६६ | १०० | ० | ० |
| ४८५७ | गोरखा | गोरखा | फिनाम | ४ | ८ | ६६७ | १०० | ० | ० |
| ४८५८ | गोरखा | गोरखा | फिनाम | ४ | ८ | ६६८ | ९७ | ३ | ० |
| ४८५९ | गोरखा | गोरखा | फिनाम | ४ | ८ | ६६९ | १०० | ० | ० |
| ४८६० | गोरखा | गोरखा | फिनाम | ४ | ८ | ६७० | १०० | ० | ० |



कृष्ण बहादुर राना मगर
नगर प्रमुख

गोरखा नगरपालिकाको भू-उपयोग क्षेत्र वर्गीकरण सम्बन्धी मापदण्ड तथा विवरणहरू- २०८२

| गोरखा नगरपालिकाको साविक फिनाम गा.वि.स. हाल वडा नं. ४ को कित्तागत विवरणहरू | | | | | | | | | |
|---|--------|------------|---------------|-------------|-------------|------------|--------------|----------------|-------------------|
| सि नं. | जिल्ला | स्थानीय तह | साविक गा वि स | हालको वार्ड | साविक वार्ड | कित्ता नं. | कृषि क्षेत्र | बसोबास क्षेत्र | व्यवसायिक क्षेत्र |
| ४८६१ | गोरखा | गोरखा | फिनाम | ४ | ८ | ६७५ | १०० | ० | ० |
| ४८६२ | गोरखा | गोरखा | फिनाम | ४ | ८ | ६७६ | १०० | ० | ० |
| ४८६३ | गोरखा | गोरखा | फिनाम | ४ | ८ | ६७८ | १०० | ० | ० |
| ४८६४ | गोरखा | गोरखा | फिनाम | ४ | ८ | ६७९ | १०० | ० | ० |
| ४८६५ | गोरखा | गोरखा | फिनाम | ४ | ८ | ६८० | १०० | ० | ० |
| ४८६६ | गोरखा | गोरखा | फिनाम | ४ | ८ | ६८२ | १०० | ० | ० |
| ४८६७ | गोरखा | गोरखा | फिनाम | ४ | ८ | ६८३ | १०० | ० | ० |
| ४८६८ | गोरखा | गोरखा | फिनाम | ४ | ८ | ६८४ | ० | १०० | ० |
| ४८६९ | गोरखा | गोरखा | फिनाम | ४ | ८ | ६८५ | ० | १०० | ० |
| ४८७० | गोरखा | गोरखा | फिनाम | ४ | ८ | ६८६ | ० | १०० | ० |
| ४८७१ | गोरखा | गोरखा | फिनाम | ४ | ८ | ६८७ | ० | १०० | ० |
| ४८७२ | गोरखा | गोरखा | फिनाम | ४ | ८ | ६८८ | १०० | ० | ० |
| ४८७३ | गोरखा | गोरखा | फिनाम | ४ | ८ | ६८९ | ० | १०० | ० |
| ४८७४ | गोरखा | गोरखा | फिनाम | ४ | ८ | ६९० | ० | १०० | ० |
| ४८७५ | गोरखा | गोरखा | फिनाम | ४ | ८ | ६९१ | १०० | ० | ० |
| ४८७६ | गोरखा | गोरखा | फिनाम | ४ | ८ | ६९२ | १०० | ० | ० |
| ४८७७ | गोरखा | गोरखा | फिनाम | ४ | ८ | ६९३ | १०० | ० | ० |
| ४८७८ | गोरखा | गोरखा | फिनाम | ४ | ८ | ६९४ | १०० | ० | ० |
| ४८७९ | गोरखा | गोरखा | फिनाम | ४ | ८ | ६९५ | १०० | ० | ० |
| ४८८० | गोरखा | गोरखा | फिनाम | ४ | ८ | ६९६ | १०० | ० | ० |
| ४८८१ | गोरखा | गोरखा | फिनाम | ४ | ८ | ६९७ | १०० | ० | ० |
| ४८८२ | गोरखा | गोरखा | फिनाम | ४ | ८ | ६९८ | १०० | ० | ० |
| ४८८३ | गोरखा | गोरखा | फिनाम | ४ | ८ | ६९९ | १०० | ० | ० |
| ४८८४ | गोरखा | गोरखा | फिनाम | ४ | ८ | ७०० | १०० | ० | ० |
| ४८८५ | गोरखा | गोरखा | फिनाम | ४ | ८ | ७०१ | १०० | ० | ० |
| ४८८६ | गोरखा | गोरखा | फिनाम | ४ | ८ | ७०२ | ० | १०० | ० |
| ४८८७ | गोरखा | गोरखा | फिनाम | ४ | ८ | ७०४ | १०० | ० | ० |
| ४८८८ | गोरखा | गोरखा | फिनाम | ४ | ८ | ७०६ | १०० | ० | ० |
| ४८८९ | गोरखा | गोरखा | फिनाम | ४ | ८ | ७०७ | ० | १०० | ० |
| ४८९० | गोरखा | गोरखा | फिनाम | ४ | ८ | ७०९ | ० | १०० | ० |
| ४८९१ | गोरखा | गोरखा | फिनाम | ४ | ८ | ७१० | ० | १०० | ० |
| ४८९२ | गोरखा | गोरखा | फिनाम | ४ | ८ | ७१२ | १०० | ० | ० |
| ४८९३ | गोरखा | गोरखा | फिनाम | ४ | ८ | ७१३ | १०० | ० | ० |
| ४८९४ | गोरखा | गोरखा | फिनाम | ४ | ८ | ७१५ | १०० | ० | ० |
| ४८९५ | गोरखा | गोरखा | फिनाम | ४ | ८ | ७१६ | १०० | ० | ० |
| ४८९६ | गोरखा | गोरखा | फिनाम | ४ | ८ | ७१७ | ० | १०० | ० |



कृष्ण बहादुर राना मगर
नगर प्रमुख

गोरखा नगरपालिकाको भू-उपयोग क्षेत्र वर्गीकरण सम्बन्धी मापदण्ड तथा विवरणहरू- २०८२

| गोरखा नगरपालिकाको साविक फिनाम गा.वि.स. हाल वडा नं. ४ को कित्तागत विवरणहरू | | | | | | | | | |
|---|--------|------------|---------------|-------------|-------------|------------|--------------|----------------|-------------------|
| सि नं. | जिल्ला | स्थानीय तह | साविक गा वि स | हालको वार्ड | साविक वार्ड | कित्ता नं. | कृषि क्षेत्र | बसोबास क्षेत्र | व्यवसायिक क्षेत्र |
| ४८९७ | गोरखा | गोरखा | फिनाम | ४ | ८ | ७१८ | ० | १०० | ० |
| ४८९८ | गोरखा | गोरखा | फिनाम | ४ | ८ | ७१९ | १०० | ० | ० |
| ४८९९ | गोरखा | गोरखा | फिनाम | ४ | ८ | ७२० | १०० | ० | ० |
| ४९०० | गोरखा | गोरखा | फिनाम | ४ | ८ | ७२१ | १०० | ० | ० |
| ४९०१ | गोरखा | गोरखा | फिनाम | ४ | ८ | ७२२ | १०० | ० | ० |
| ४९०२ | गोरखा | गोरखा | फिनाम | ४ | ८ | ७२३ | १०० | ० | ० |
| ४९०३ | गोरखा | गोरखा | फिनाम | ४ | ८ | ७२४ | १०० | ० | ० |
| ४९०४ | गोरखा | गोरखा | फिनाम | ४ | ८ | ७५३ | ० | १०० | ० |
| ४९०५ | गोरखा | गोरखा | फिनाम | ४ | ८ | ७६१ | ० | १०० | ० |
| ४९०६ | गोरखा | गोरखा | फिनाम | ४ | ८ | ७६२ | १०० | ० | ० |
| ४९०७ | गोरखा | गोरखा | फिनाम | ४ | ८ | ७६६ | १०० | ० | ० |
| ४९०८ | गोरखा | गोरखा | फिनाम | ४ | ८ | ७६७ | १०० | ० | ० |
| ४९०९ | गोरखा | गोरखा | फिनाम | ४ | ८ | ७७१ | ० | १०० | ० |
| ४९१० | गोरखा | गोरखा | फिनाम | ४ | ८ | ७७९ | ० | १०० | ० |
| ४९११ | गोरखा | गोरखा | फिनाम | ४ | ८ | ७८० | ० | १०० | ० |
| ४९१२ | गोरखा | गोरखा | फिनाम | ४ | ८ | ७८१ | १०० | ० | ० |
| ४९१३ | गोरखा | गोरखा | फिनाम | ४ | ८ | ७८२ | ० | १०० | ० |
| ४९१४ | गोरखा | गोरखा | फिनाम | ४ | ८ | ७८३ | १०० | ० | ० |
| ४९१५ | गोरखा | गोरखा | फिनाम | ४ | ८ | ७८४ | १०० | ० | ० |
| ४९१६ | गोरखा | गोरखा | फिनाम | ४ | ८ | ७९६ | १०० | ० | ० |
| ४९१७ | गोरखा | गोरखा | फिनाम | ४ | ८ | ७९७ | ० | १०० | ० |
| ४९१८ | गोरखा | गोरखा | फिनाम | ४ | ८ | ७९८ | १०० | ० | ० |
| ४९१९ | गोरखा | गोरखा | फिनाम | ४ | ८ | ७९९ | ० | १०० | ० |
| ४९२० | गोरखा | गोरखा | फिनाम | ४ | ८ | ८०० | ० | १०० | ० |
| ४९२१ | गोरखा | गोरखा | फिनाम | ४ | ८ | ८०५ | ० | १०० | ० |
| ४९२२ | गोरखा | गोरखा | फिनाम | ४ | ८ | ८०६ | १०० | ० | ० |
| ४९२३ | गोरखा | गोरखा | फिनाम | ४ | ८ | ८०७ | १०० | ० | ० |
| ४९२४ | गोरखा | गोरखा | फिनाम | ४ | ८ | ८०८ | १०० | ० | ० |
| ४९२५ | गोरखा | गोरखा | फिनाम | ४ | ८ | ८०९ | १०० | ० | ० |
| ४९२६ | गोरखा | गोरखा | फिनाम | ४ | ८ | ८१० | १०० | ० | ० |
| ४९२७ | गोरखा | गोरखा | फिनाम | ४ | ८ | ८११ | १०० | ० | ० |
| ४९२८ | गोरखा | गोरखा | फिनाम | ४ | ८ | ८१२ | १०० | ० | ० |
| ४९२९ | गोरखा | गोरखा | फिनाम | ४ | ८ | ८१३ | १०० | ० | ० |
| ४९३० | गोरखा | गोरखा | फिनाम | ४ | ८ | ८१४ | १०० | ० | ० |
| ४९३१ | गोरखा | गोरखा | फिनाम | ४ | ८ | ८१५ | ० | १०० | ० |
| ४९३२ | गोरखा | गोरखा | फिनाम | ४ | ८ | ८१६ | ० | १०० | ० |



कृष्ण बहादुर राना मगर
नगर प्रमुख

गोरखा नगरपालिकाको भू-उपयोग क्षेत्र वर्गीकरण सम्बन्धी मापदण्ड तथा विवरणहरू- २०८२

| गोरखा नगरपालिकाको साविक फिनाम गा.वि.स. हाल वडा नं. ४ को कितागत विवरणहरू | | | | | | | | | |
|---|--------|------------|---------------|-------------|-------------|----------|--------------|----------------|-------------------|
| सि नं. | जिल्ला | स्थानीय तह | साविक गा वि स | हालको वार्ड | साविक वार्ड | किता नं. | कृषि क्षेत्र | बसोबास क्षेत्र | व्यवसायिक क्षेत्र |
| ४९३३ | गोरखा | गोरखा | फिनाम | ४ | ८ | ८१७ | ० | १०० | ० |
| ४९३४ | गोरखा | गोरखा | फिनाम | ४ | ८ | ८१८ | १०० | ० | ० |
| ४९३५ | गोरखा | गोरखा | फिनाम | ४ | ८ | ८१९ | १०० | ० | ० |
| ४९३६ | गोरखा | गोरखा | फिनाम | ४ | ८ | ८२० | १०० | ० | ० |
| ४९३७ | गोरखा | गोरखा | फिनाम | ४ | ८ | ८२७ | १०० | ० | ० |
| ४९३८ | गोरखा | गोरखा | फिनाम | ४ | ८ | ८२८ | १०० | ० | ० |
| ४९३९ | गोरखा | गोरखा | फिनाम | ४ | ८ | ८२९ | १०० | ० | ० |
| ४९४० | गोरखा | गोरखा | फिनाम | ४ | ८ | ८३० | १०० | ० | ० |
| ४९४१ | गोरखा | गोरखा | फिनाम | ४ | ८ | ८३१ | १०० | ० | ० |
| ४९४२ | गोरखा | गोरखा | फिनाम | ४ | ८ | ८३२ | १०० | ० | ० |
| ४९४३ | गोरखा | गोरखा | फिनाम | ४ | ८ | ८३३ | १०० | ० | ० |
| ४९४४ | गोरखा | गोरखा | फिनाम | ४ | ८ | ८३४ | १०० | ० | ० |
| ४९४५ | गोरखा | गोरखा | फिनाम | ४ | ८ | ८३५ | १०० | ० | ० |
| ४९४६ | गोरखा | गोरखा | फिनाम | ४ | ८ | ८३६ | १०० | ० | ० |
| ४९४७ | गोरखा | गोरखा | फिनाम | ४ | ८ | ८३७ | १०० | ० | ० |
| ४९४८ | गोरखा | गोरखा | फिनाम | ४ | ८ | ८३८ | १०० | ० | ० |
| ४९४९ | गोरखा | गोरखा | फिनाम | ४ | ८ | ८३९ | १०० | ० | ० |
| ४९५० | गोरखा | गोरखा | फिनाम | ४ | ८ | ८४० | १०० | ० | ० |
| ४९५१ | गोरखा | गोरखा | फिनाम | ४ | ८ | ८४१ | १०० | ० | ० |
| ४९५२ | गोरखा | गोरखा | फिनाम | ४ | ८ | ८४२ | १०० | ० | ० |
| ४९५३ | गोरखा | गोरखा | फिनाम | ४ | ८ | ८४३ | १०० | ० | ० |
| ४९५४ | गोरखा | गोरखा | फिनाम | ४ | ८ | ८४४ | १०० | ० | ० |
| ४९५५ | गोरखा | गोरखा | फिनाम | ४ | ८ | ८४५ | १०० | ० | ० |
| ४९५६ | गोरखा | गोरखा | फिनाम | ४ | ८ | ८४६ | १०० | ० | ० |
| ४९५७ | गोरखा | गोरखा | फिनाम | ४ | ८ | ८४७ | १०० | ० | ० |
| ४९५८ | गोरखा | गोरखा | फिनाम | ४ | ८ | ८५६ | ० | १०० | ० |
| ४९५९ | गोरखा | गोरखा | फिनाम | ४ | ८ | ८५८ | १०० | ० | ० |
| ४९६० | गोरखा | गोरखा | फिनाम | ४ | ८ | ८५९ | १०० | ० | ० |
| ४९६१ | गोरखा | गोरखा | फिनाम | ४ | ८ | ८६६ | ० | १०० | ० |
| ४९६२ | गोरखा | गोरखा | फिनाम | ४ | ८ | ८६७ | ० | १०० | ० |
| ४९६३ | गोरखा | गोरखा | फिनाम | ४ | ८ | ८७० | १०० | ० | ० |
| ४९६४ | गोरखा | गोरखा | फिनाम | ४ | ८ | ८७१ | १०० | ० | ० |
| ४९६५ | गोरखा | गोरखा | फिनाम | ४ | ८ | ८७२ | ० | १०० | ० |
| ४९६६ | गोरखा | गोरखा | फिनाम | ४ | ८ | ८७३ | ० | १०० | ० |
| ४९६७ | गोरखा | गोरखा | फिनाम | ४ | ८ | ८७४ | १०० | ० | ० |
| ४९६८ | गोरखा | गोरखा | फिनाम | ४ | ८ | ८७५ | १०० | ० | ० |



कृष्ण बहादुर राना मगर
नगर प्रमुख

गोरखा नगरपालिकाको भू-उपयोग क्षेत्र वर्गीकरण सम्बन्धी मापदण्ड तथा विवरणहरू- २०८२

| गोरखा नगरपालिकाको साविक फिनाम गा.वि.स. हाल वडा नं. ४ को कितागत विवरणहरू | | | | | | | | | |
|---|--------|------------|---------------|-------------|-------------|----------|--------------|----------------|-------------------|
| सि नं. | जिल्ला | स्थानीय तह | साविक गा वि स | हालको वार्ड | साविक वार्ड | किता नं. | कृषि क्षेत्र | बसोबास क्षेत्र | व्यवसायिक क्षेत्र |
| ४९६९ | गोरखा | गोरखा | फिनाम | ४ | ८ | ८८० | १०० | ० | ० |
| ४९७० | गोरखा | गोरखा | फिनाम | ४ | ८ | ८८१ | १०० | ० | ० |
| ४९७१ | गोरखा | गोरखा | फिनाम | ४ | ८ | ८८२ | ० | १०० | ० |
| ४९७२ | गोरखा | गोरखा | फिनाम | ४ | ८ | ८८३ | ० | १०० | ० |
| ४९७३ | गोरखा | गोरखा | फिनाम | ४ | ८ | ८८४ | १०० | ० | ० |
| ४९७४ | गोरखा | गोरखा | फिनाम | ४ | ८ | ८८५ | १०० | ० | ० |
| ४९७५ | गोरखा | गोरखा | फिनाम | ४ | ८ | ८८६ | १०० | ० | ० |
| ४९७६ | गोरखा | गोरखा | फिनाम | ४ | ८ | ८८७ | १०० | ० | ० |
| ४९७७ | गोरखा | गोरखा | फिनाम | ४ | ८ | ८८८ | १०० | ० | ० |
| ४९७८ | गोरखा | गोरखा | फिनाम | ४ | ८ | ८८९ | १०० | ० | ० |
| ४९७९ | गोरखा | गोरखा | फिनाम | ४ | ८ | ८९० | १०० | ० | ० |
| ४९८० | गोरखा | गोरखा | फिनाम | ४ | ८ | ८९१ | १०० | ० | ० |
| ४९८१ | गोरखा | गोरखा | फिनाम | ४ | ८ | ८९२ | १०० | ० | ० |
| ४९८२ | गोरखा | गोरखा | फिनाम | ४ | ८ | ८९३ | १०० | ० | ० |
| ४९८३ | गोरखा | गोरखा | फिनाम | ४ | ८ | ८९४ | ० | १०० | ० |
| ४९८४ | गोरखा | गोरखा | फिनाम | ४ | ८ | ८९५ | ० | १०० | ० |
| ४९८५ | गोरखा | गोरखा | फिनाम | ४ | ८ | ९९९९ | ० | १०० | ० |
| ४९८६ | गोरखा | गोरखा | फिनाम | ४ | ९ | २ | १०० | ० | ० |
| ४९८७ | गोरखा | गोरखा | फिनाम | ४ | ९ | ३ | १०० | ० | ० |
| ४९८८ | गोरखा | गोरखा | फिनाम | ४ | ९ | ४ | १०० | ० | ० |
| ४९८९ | गोरखा | गोरखा | फिनाम | ४ | ९ | ५ | १०० | ० | ० |
| ४९९० | गोरखा | गोरखा | फिनाम | ४ | ९ | ६ | १०० | ० | ० |
| ४९९१ | गोरखा | गोरखा | फिनाम | ४ | ९ | ७ | १०० | ० | ० |
| ४९९२ | गोरखा | गोरखा | फिनाम | ४ | ९ | ८ | १०० | ० | ० |
| ४९९३ | गोरखा | गोरखा | फिनाम | ४ | ९ | ९ | १०० | ० | ० |
| ४९९४ | गोरखा | गोरखा | फिनाम | ४ | ९ | १० | १०० | ० | ० |
| ४९९५ | गोरखा | गोरखा | फिनाम | ४ | ९ | ११ | ७८ | २२ | ० |
| ४९९६ | गोरखा | गोरखा | फिनाम | ४ | ९ | १६ | ० | १०० | ० |
| ४९९७ | गोरखा | गोरखा | फिनाम | ४ | ९ | १७ | ० | १०० | ० |
| ४९९८ | गोरखा | गोरखा | फिनाम | ४ | ९ | १८ | ० | १०० | ० |
| ४९९९ | गोरखा | गोरखा | फिनाम | ४ | ९ | १९ | ९४ | ६ | ० |
| ५००० | गोरखा | गोरखा | फिनाम | ४ | ९ | २० | १०० | ० | ० |
| ५००१ | गोरखा | गोरखा | फिनाम | ४ | ९ | २३ | १०० | ० | ० |
| ५००२ | गोरखा | गोरखा | फिनाम | ४ | ९ | २४ | १०० | ० | ० |
| ५००३ | गोरखा | गोरखा | फिनाम | ४ | ९ | २५ | १०० | ० | ० |
| ५००४ | गोरखा | गोरखा | फिनाम | ४ | ९ | २६ | १०० | ० | ० |



कृष्ण बहादुर राना मगर
नगर प्रमुख

गोरखा नगरपालिकाको भू-उपयोग क्षेत्र वर्गीकरण सम्बन्धी मापदण्ड तथा विवरणहरू- २०८२

| गोरखा नगरपालिकाको साविक फिनाम गा.वि.स. हाल वडा नं. ४ को कितागत विवरणहरू | | | | | | | | | |
|---|--------|------------|---------------|-------------|-------------|------------|--------------|----------------|-------------------|
| सि नं. | जिल्ला | स्थानीय तह | साविक गा वि स | हालको वार्ड | साविक वार्ड | कित्ता नं. | कृषि क्षेत्र | बसोबास क्षेत्र | व्यवसायिक क्षेत्र |
| ५००५ | गोरखा | गोरखा | फिनाम | ४ | ९ | २७ | १०० | ० | ० |
| ५००६ | गोरखा | गोरखा | फिनाम | ४ | ९ | २८ | १०० | ० | ० |
| ५००७ | गोरखा | गोरखा | फिनाम | ४ | ९ | २९ | १०० | ० | ० |
| ५००८ | गोरखा | गोरखा | फिनाम | ४ | ९ | ३१ | ९१ | ९ | ० |
| ५००९ | गोरखा | गोरखा | फिनाम | ४ | ९ | ३२ | ० | १०० | ० |
| ५०१० | गोरखा | गोरखा | फिनाम | ४ | ९ | ३३ | ० | १०० | ० |
| ५०११ | गोरखा | गोरखा | फिनाम | ४ | ९ | ३४ | ० | १०० | ० |
| ५०१२ | गोरखा | गोरखा | फिनाम | ४ | ९ | ३५ | ० | १०० | ० |
| ५०१३ | गोरखा | गोरखा | फिनाम | ४ | ९ | ३६ | ० | १०० | ० |
| ५०१४ | गोरखा | गोरखा | फिनाम | ४ | ९ | ३७ | ० | १०० | ० |
| ५०१५ | गोरखा | गोरखा | फिनाम | ४ | ९ | ३८ | ० | १०० | ० |
| ५०१६ | गोरखा | गोरखा | फिनाम | ४ | ९ | ३९ | १०० | ० | ० |
| ५०१७ | गोरखा | गोरखा | फिनाम | ४ | ९ | ४० | १०० | ० | ० |
| ५०१८ | गोरखा | गोरखा | फिनाम | ४ | ९ | ४१ | १०० | ० | ० |
| ५०१९ | गोरखा | गोरखा | फिनाम | ४ | ९ | ४२ | १०० | ० | ० |
| ५०२० | गोरखा | गोरखा | फिनाम | ४ | ९ | ४४ | १०० | ० | ० |
| ५०२१ | गोरखा | गोरखा | फिनाम | ४ | ९ | ४५ | १०० | ० | ० |
| ५०२२ | गोरखा | गोरखा | फिनाम | ४ | ९ | ४६ | १०० | ० | ० |
| ५०२३ | गोरखा | गोरखा | फिनाम | ४ | ९ | ४७ | १०० | ० | ० |
| ५०२४ | गोरखा | गोरखा | फिनाम | ४ | ९ | ४८ | १०० | ० | ० |
| ५०२५ | गोरखा | गोरखा | फिनाम | ४ | ९ | ४९ | १०० | ० | ० |
| ५०२६ | गोरखा | गोरखा | फिनाम | ४ | ९ | ५० | १०० | ० | ० |
| ५०२७ | गोरखा | गोरखा | फिनाम | ४ | ९ | ५१ | १०० | ० | ० |
| ५०२८ | गोरखा | गोरखा | फिनाम | ४ | ९ | ५२ | १०० | ० | ० |
| ५०२९ | गोरखा | गोरखा | फिनाम | ४ | ९ | ५३ | १०० | ० | ० |
| ५०३० | गोरखा | गोरखा | फिनाम | ४ | ९ | ५४ | १०० | ० | ० |
| ५०३१ | गोरखा | गोरखा | फिनाम | ४ | ९ | ५५ | १०० | ० | ० |
| ५०३२ | गोरखा | गोरखा | फिनाम | ४ | ९ | ५६ | १०० | ० | ० |
| ५०३३ | गोरखा | गोरखा | फिनाम | ४ | ९ | ५७ | १०० | ० | ० |
| ५०३४ | गोरखा | गोरखा | फिनाम | ४ | ९ | ५८ | १०० | ० | ० |
| ५०३५ | गोरखा | गोरखा | फिनाम | ४ | ९ | ५९ | १०० | ० | ० |
| ५०३६ | गोरखा | गोरखा | फिनाम | ४ | ९ | ६० | ० | १०० | ० |
| ५०३७ | गोरखा | गोरखा | फिनाम | ४ | ९ | ६१ | ० | १०० | ० |
| ५०३८ | गोरखा | गोरखा | फिनाम | ४ | ९ | ६२ | ० | १०० | ० |
| ५०३९ | गोरखा | गोरखा | फिनाम | ४ | ९ | ६४ | ० | १०० | ० |
| ५०४० | गोरखा | गोरखा | फिनाम | ४ | ९ | ६६ | १०० | ० | ० |



कृष्ण बहादुर राना मगर
नगर प्रमुख

गोरखा नगरपालिकाको भू-उपयोग क्षेत्र वर्गीकरण सम्बन्धी मापदण्ड तथा विवरणहरू- २०८२

| गोरखा नगरपालिकाको साविक फिनाम गा.वि.स. हाल वडा नं. ४ को कितागत विवरणहरू | | | | | | | | | |
|---|--------|------------|---------------|-------------|-------------|----------|--------------|----------------|-------------------|
| सि नं. | जिल्ला | स्थानीय तह | साविक गा वि स | हालको वार्ड | साविक वार्ड | किता नं. | कृषि क्षेत्र | बसोबास क्षेत्र | व्यवसायिक क्षेत्र |
| ५०४१ | गोरखा | गोरखा | फिनाम | ४ | ९ | ६७ | १०० | ० | ० |
| ५०४२ | गोरखा | गोरखा | फिनाम | ४ | ९ | ६८ | १०० | ० | ० |
| ५०४३ | गोरखा | गोरखा | फिनाम | ४ | ९ | ६९ | ० | १०० | ० |
| ५०४४ | गोरखा | गोरखा | फिनाम | ४ | ९ | ७० | १०० | ० | ० |
| ५०४५ | गोरखा | गोरखा | फिनाम | ४ | ९ | ७२ | १०० | ० | ० |
| ५०४६ | गोरखा | गोरखा | फिनाम | ४ | ९ | ७३ | १०० | ० | ० |
| ५०४७ | गोरखा | गोरखा | फिनाम | ४ | ९ | ७४ | १०० | ० | ० |
| ५०४८ | गोरखा | गोरखा | फिनाम | ४ | ९ | ७५ | १०० | ० | ० |
| ५०४९ | गोरखा | गोरखा | फिनाम | ४ | ९ | ७६ | ८० | २० | ० |
| ५०५० | गोरखा | गोरखा | फिनाम | ४ | ९ | ७८ | ० | १०० | ० |
| ५०५१ | गोरखा | गोरखा | फिनाम | ४ | ९ | ७९ | ० | १०० | ० |
| ५०५२ | गोरखा | गोरखा | फिनाम | ४ | ९ | ८० | ० | १०० | ० |
| ५०५३ | गोरखा | गोरखा | फिनाम | ४ | ९ | ८१ | ० | १०० | ० |
| ५०५४ | गोरखा | गोरखा | फिनाम | ४ | ९ | ८२ | ० | १०० | ० |
| ५०५५ | गोरखा | गोरखा | फिनाम | ४ | ९ | ८४ | ० | १०० | ० |
| ५०५६ | गोरखा | गोरखा | फिनाम | ४ | ९ | ८५ | ० | १०० | ० |
| ५०५७ | गोरखा | गोरखा | फिनाम | ४ | ९ | ८६ | ७५ | २५ | ० |
| ५०५८ | गोरखा | गोरखा | फिनाम | ४ | ९ | ८७ | ० | १०० | ० |
| ५०५९ | गोरखा | गोरखा | फिनाम | ४ | ९ | ८९ | ० | १०० | ० |
| ५०६० | गोरखा | गोरखा | फिनाम | ४ | ९ | ९१ | १०० | ० | ० |
| ५०६१ | गोरखा | गोरखा | फिनाम | ४ | ९ | ९४ | १०० | ० | ० |
| ५०६२ | गोरखा | गोरखा | फिनाम | ४ | ९ | ९५ | १०० | ० | ० |
| ५०६३ | गोरखा | गोरखा | फिनाम | ४ | ९ | ९६ | १०० | ० | ० |
| ५०६४ | गोरखा | गोरखा | फिनाम | ४ | ९ | ९७ | १०० | ० | ० |
| ५०६५ | गोरखा | गोरखा | फिनाम | ४ | ९ | ९८ | १०० | ० | ० |
| ५०६६ | गोरखा | गोरखा | फिनाम | ४ | ९ | ९९ | १०० | ० | ० |
| ५०६७ | गोरखा | गोरखा | फिनाम | ४ | ९ | १०० | १०० | ० | ० |
| ५०६८ | गोरखा | गोरखा | फिनाम | ४ | ९ | १०१ | १०० | ० | ० |
| ५०६९ | गोरखा | गोरखा | फिनाम | ४ | ९ | १०२ | १०० | ० | ० |
| ५०७० | गोरखा | गोरखा | फिनाम | ४ | ९ | १०३ | १०० | ० | ० |
| ५०७१ | गोरखा | गोरखा | फिनाम | ४ | ९ | १०४ | १०० | ० | ० |
| ५०७२ | गोरखा | गोरखा | फिनाम | ४ | ९ | १०५ | १०० | ० | ० |
| ५०७३ | गोरखा | गोरखा | फिनाम | ४ | ९ | १०६ | १०० | ० | ० |
| ५०७४ | गोरखा | गोरखा | फिनाम | ४ | ९ | १०७ | १०० | ० | ० |
| ५०७५ | गोरखा | गोरखा | फिनाम | ४ | ९ | १०८ | १०० | ० | ० |
| ५०७६ | गोरखा | गोरखा | फिनाम | ४ | ९ | ११० | १०० | ० | ० |



कृष्ण बहादुर राना मगर
नगर प्रमुख

गोरखा नगरपालिकाको भू-उपयोग क्षेत्र वर्गीकरण सम्बन्धी मापदण्ड तथा विवरणहरू-२०८२

| गोरखा नगरपालिकाको साविक फिनाम गा.वि.स. हाल वडा नं. ४ को कितागत विवरणहरू | | | | | | | | | |
|---|--------|------------|---------------|-------------|-------------|----------|--------------|----------------|-------------------|
| सि नं. | जिल्ला | स्थानीय तह | साविक गा वि स | हालको वार्ड | साविक वार्ड | किता नं. | कृषि क्षेत्र | बसोबास क्षेत्र | व्यवसायिक क्षेत्र |
| ५०७७ | गोरखा | गोरखा | फिनाम | ४ | ९ | १११ | १०० | ० | ० |
| ५०७८ | गोरखा | गोरखा | फिनाम | ४ | ९ | ११२ | १०० | ० | ० |
| ५०७९ | गोरखा | गोरखा | फिनाम | ४ | ९ | ११३ | १०० | ० | ० |
| ५०८० | गोरखा | गोरखा | फिनाम | ४ | ९ | ११४ | १०० | ० | ० |
| ५०८१ | गोरखा | गोरखा | फिनाम | ४ | ९ | ११६ | १०० | ० | ० |
| ५०८२ | गोरखा | गोरखा | फिनाम | ४ | ९ | ११९ | १०० | ० | ० |
| ५०८३ | गोरखा | गोरखा | फिनाम | ४ | ९ | १२० | १०० | ० | ० |
| ५०८४ | गोरखा | गोरखा | फिनाम | ४ | ९ | १२१ | १०० | ० | ० |
| ५०८५ | गोरखा | गोरखा | फिनाम | ४ | ९ | १२२ | १०० | ० | ० |
| ५०८६ | गोरखा | गोरखा | फिनाम | ४ | ९ | १२७ | १०० | ० | ० |
| ५०८७ | गोरखा | गोरखा | फिनाम | ४ | ९ | १२८ | १०० | ० | ० |
| ५०८८ | गोरखा | गोरखा | फिनाम | ४ | ९ | १२९ | १०० | ० | ० |
| ५०८९ | गोरखा | गोरखा | फिनाम | ४ | ९ | १३१ | १०० | ० | ० |
| ५०९० | गोरखा | गोरखा | फिनाम | ४ | ९ | १३२ | १०० | ० | ० |
| ५०९१ | गोरखा | गोरखा | फिनाम | ४ | ९ | १३३ | १०० | ० | ० |
| ५०९२ | गोरखा | गोरखा | फिनाम | ४ | ९ | १३५ | ० | १०० | ० |
| ५०९३ | गोरखा | गोरखा | फिनाम | ४ | ९ | १३६ | १०० | ० | ० |
| ५०९४ | गोरखा | गोरखा | फिनाम | ४ | ९ | १३७ | १०० | ० | ० |
| ५०९५ | गोरखा | गोरखा | फिनाम | ४ | ९ | १३८ | १०० | ० | ० |
| ५०९६ | गोरखा | गोरखा | फिनाम | ४ | ९ | १४१ | १०० | ० | ० |
| ५०९७ | गोरखा | गोरखा | फिनाम | ४ | ९ | १४३ | १०० | ० | ० |
| ५०९८ | गोरखा | गोरखा | फिनाम | ४ | ९ | १४४ | १०० | ० | ० |
| ५०९९ | गोरखा | गोरखा | फिनाम | ४ | ९ | १४५ | ० | १०० | ० |
| ५१०० | गोरखा | गोरखा | फिनाम | ४ | ९ | १४६ | ० | १०० | ० |
| ५१०१ | गोरखा | गोरखा | फिनाम | ४ | ९ | १५१ | १०० | ० | ० |
| ५१०२ | गोरखा | गोरखा | फिनाम | ४ | ९ | १५७ | ० | १०० | ० |
| ५१०३ | गोरखा | गोरखा | फिनाम | ४ | ९ | १५८ | १०० | ० | ० |
| ५१०४ | गोरखा | गोरखा | फिनाम | ४ | ९ | १५९ | १०० | ० | ० |
| ५१०५ | गोरखा | गोरखा | फिनाम | ४ | ९ | १६० | १०० | ० | ० |
| ५१०६ | गोरखा | गोरखा | फिनाम | ४ | ९ | १६२ | ० | १०० | ० |
| ५१०७ | गोरखा | गोरखा | फिनाम | ४ | ९ | १६३ | ० | १०० | ० |
| ५१०८ | गोरखा | गोरखा | फिनाम | ४ | ९ | १६४ | ० | १०० | ० |
| ५१०९ | गोरखा | गोरखा | फिनाम | ४ | ९ | १६६ | ० | १०० | ० |
| ५११० | गोरखा | गोरखा | फिनाम | ४ | ९ | १६७ | १०० | ० | ० |
| ५१११ | गोरखा | गोरखा | फिनाम | ४ | ९ | १६८ | १०० | ० | ० |
| ५११२ | गोरखा | गोरखा | फिनाम | ४ | ९ | १६९ | १०० | ० | ० |



कृष्ण बहादुर राना मगर
नगर प्रमुख

गोरखा नगरपालिकाको भू-उपयोग क्षेत्र वर्गीकरण सम्बन्धी मापदण्ड तथा विवरणहरू- २०८२

| गोरखा नगरपालिकाको साविक फिनाम गा.वि.स. हाल वडा नं. ४ को कित्तागत विवरणहरू | | | | | | | | | |
|---|--------|------------|---------------|-------------|-------------|------------|--------------|----------------|-------------------|
| सि नं. | जिल्ला | स्थानीय तह | साविक गा वि स | हालको वार्ड | साविक वार्ड | कित्ता नं. | कृषि क्षेत्र | बसोबास क्षेत्र | व्यवसायिक क्षेत्र |
| ५११३ | गोरखा | गोरखा | फिनाम | ४ | ९ | १७० | १०० | ० | ० |
| ५११४ | गोरखा | गोरखा | फिनाम | ४ | ९ | १७१ | १०० | ० | ० |
| ५११५ | गोरखा | गोरखा | फिनाम | ४ | ९ | १७२ | १०० | ० | ० |
| ५११६ | गोरखा | गोरखा | फिनाम | ४ | ९ | १७३ | १०० | ० | ० |
| ५११७ | गोरखा | गोरखा | फिनाम | ४ | ९ | १७४ | ९२ | ८ | ० |
| ५११८ | गोरखा | गोरखा | फिनाम | ४ | ९ | १७५ | १०० | ० | ० |
| ५११९ | गोरखा | गोरखा | फिनाम | ४ | ९ | १७६ | १०० | ० | ० |
| ५१२० | गोरखा | गोरखा | फिनाम | ४ | ९ | १७७ | १०० | ० | ० |
| ५१२१ | गोरखा | गोरखा | फिनाम | ४ | ९ | १७८ | १०० | ० | ० |
| ५१२२ | गोरखा | गोरखा | फिनाम | ४ | ९ | १७९ | १०० | ० | ० |
| ५१२३ | गोरखा | गोरखा | फिनाम | ४ | ९ | १८१ | ० | १०० | ० |
| ५१२४ | गोरखा | गोरखा | फिनाम | ४ | ९ | १८२ | ० | १०० | ० |
| ५१२५ | गोरखा | गोरखा | फिनाम | ४ | ९ | १८३ | १०० | ० | ० |
| ५१२६ | गोरखा | गोरखा | फिनाम | ४ | ९ | १८४ | १०० | ० | ० |
| ५१२७ | गोरखा | गोरखा | फिनाम | ४ | ९ | १८५ | ८८ | १२ | ० |
| ५१२८ | गोरखा | गोरखा | फिनाम | ४ | ९ | १८६ | ९० | १० | ० |
| ५१२९ | गोरखा | गोरखा | फिनाम | ४ | ९ | १८७ | १०० | ० | ० |
| ५१३० | गोरखा | गोरखा | फिनाम | ४ | ९ | १८८ | १०० | ० | ० |
| ५१३१ | गोरखा | गोरखा | फिनाम | ४ | ९ | १८९ | १०० | ० | ० |
| ५१३२ | गोरखा | गोरखा | फिनाम | ४ | ९ | १९० | ० | १०० | ० |
| ५१३३ | गोरखा | गोरखा | फिनाम | ४ | ९ | १९२ | १०० | ० | ० |
| ५१३४ | गोरखा | गोरखा | फिनाम | ४ | ९ | १९३ | ० | १०० | ० |
| ५१३५ | गोरखा | गोरखा | फिनाम | ४ | ९ | १९४ | ० | १०० | ० |
| ५१३६ | गोरखा | गोरखा | फिनाम | ४ | ९ | १९५ | ० | १०० | ० |
| ५१३७ | गोरखा | गोरखा | फिनाम | ४ | ९ | १९६ | १०० | ० | ० |
| ५१३८ | गोरखा | गोरखा | फिनाम | ४ | ९ | १९७ | १०० | ० | ० |
| ५१३९ | गोरखा | गोरखा | फिनाम | ४ | ९ | १९८ | १०० | ० | ० |
| ५१४० | गोरखा | गोरखा | फिनाम | ४ | ९ | २०० | १०० | ० | ० |
| ५१४१ | गोरखा | गोरखा | फिनाम | ४ | ९ | २०१ | ० | १०० | ० |
| ५१४२ | गोरखा | गोरखा | फिनाम | ४ | ९ | २०२ | १०० | ० | ० |
| ५१४३ | गोरखा | गोरखा | फिनाम | ४ | ९ | २०३ | ८८ | १२ | ० |
| ५१४४ | गोरखा | गोरखा | फिनाम | ४ | ९ | २०४ | ८२ | १८ | ० |
| ५१४५ | गोरखा | गोरखा | फिनाम | ४ | ९ | २०९ | १०० | ० | ० |
| ५१४६ | गोरखा | गोरखा | फिनाम | ४ | ९ | २१० | १०० | ० | ० |
| ५१४७ | गोरखा | गोरखा | फिनाम | ४ | ९ | २१२ | १०० | ० | ० |
| ५१४८ | गोरखा | गोरखा | फिनाम | ४ | ९ | २१५ | ० | १०० | ० |



कृष्ण बहादुर राना मगर
 कृष्ण बहादुर राना मगर
 नगर प्रमुख

गोरखा नगरपालिकाको भू-उपयोग क्षेत्र वर्गीकरण सम्बन्धी मापदण्ड तथा विवरणहरू- २०८२

| गोरखा नगरपालिकाको साविक फिनाम गा.वि.स. हाल वडा नं. ४ को कितागत विवरणहरू | | | | | | | | | |
|---|--------|------------|---------------|-------------|-------------|----------|--------------|----------------|-------------------|
| सि नं. | जिल्ला | स्थानीय तह | साविक गा वि स | हालको वार्ड | साविक वार्ड | किता नं. | कृषि क्षेत्र | बसोबास क्षेत्र | व्यवसायिक क्षेत्र |
| ५१४९ | गोरखा | गोरखा | फिनाम | ४ | ९ | २१७ | १०० | ० | ० |
| ५१५० | गोरखा | गोरखा | फिनाम | ४ | ९ | २१८ | १०० | ० | ० |
| ५१५१ | गोरखा | गोरखा | फिनाम | ४ | ९ | २१९ | १०० | ० | ० |
| ५१५२ | गोरखा | गोरखा | फिनाम | ४ | ९ | २२० | १०० | ० | ० |
| ५१५३ | गोरखा | गोरखा | फिनाम | ४ | ९ | २२१ | १०० | ० | ० |
| ५१५४ | गोरखा | गोरखा | फिनाम | ४ | ९ | २२२ | १०० | ० | ० |
| ५१५५ | गोरखा | गोरखा | फिनाम | ४ | ९ | २२३ | १०० | ० | ० |
| ५१५६ | गोरखा | गोरखा | फिनाम | ४ | ९ | २२४ | १०० | ० | ० |
| ५१५७ | गोरखा | गोरखा | फिनाम | ४ | ९ | २२५ | १०० | ० | ० |
| ५१५८ | गोरखा | गोरखा | फिनाम | ४ | ९ | २२६ | १०० | ० | ० |
| ५१५९ | गोरखा | गोरखा | फिनाम | ४ | ९ | २२७ | १०० | ० | ० |
| ५१६० | गोरखा | गोरखा | फिनाम | ४ | ९ | २२८ | १०० | ० | ० |
| ५१६१ | गोरखा | गोरखा | फिनाम | ४ | ९ | २२९ | १०० | ० | ० |
| ५१६२ | गोरखा | गोरखा | फिनाम | ४ | ९ | २३० | ० | १०० | ० |
| ५१६३ | गोरखा | गोरखा | फिनाम | ४ | ९ | २३१ | १०० | ० | ० |
| ५१६४ | गोरखा | गोरखा | फिनाम | ४ | ९ | २३२ | १०० | ० | ० |
| ५१६५ | गोरखा | गोरखा | फिनाम | ४ | ९ | २३४ | १०० | ० | ० |
| ५१६६ | गोरखा | गोरखा | फिनाम | ४ | ९ | २३६ | १०० | ० | ० |
| ५१६७ | गोरखा | गोरखा | फिनाम | ४ | ९ | २३७ | १०० | ० | ० |
| ५१६८ | गोरखा | गोरखा | फिनाम | ४ | ९ | २३८ | १०० | ० | ० |
| ५१६९ | गोरखा | गोरखा | फिनाम | ४ | ९ | २३९ | १०० | ० | ० |
| ५१७० | गोरखा | गोरखा | फिनाम | ४ | ९ | २४० | १०० | ० | ० |
| ५१७१ | गोरखा | गोरखा | फिनाम | ४ | ९ | २४१ | ० | १०० | ० |
| ५१७२ | गोरखा | गोरखा | फिनाम | ४ | ९ | २४२ | ० | १०० | ० |
| ५१७३ | गोरखा | गोरखा | फिनाम | ४ | ९ | २४३ | १०० | ० | ० |
| ५१७४ | गोरखा | गोरखा | फिनाम | ४ | ९ | २४४ | १०० | ० | ० |
| ५१७५ | गोरखा | गोरखा | फिनाम | ४ | ९ | २४५ | १०० | ० | ० |
| ५१७६ | गोरखा | गोरखा | फिनाम | ४ | ९ | २४६ | १०० | ० | ० |
| ५१७७ | गोरखा | गोरखा | फिनाम | ४ | ९ | २४७ | १०० | ० | ० |
| ५१७८ | गोरखा | गोरखा | फिनाम | ४ | ९ | २४८ | १०० | ० | ० |
| ५१७९ | गोरखा | गोरखा | फिनाम | ४ | ९ | २४९ | १०० | ० | ० |
| ५१८० | गोरखा | गोरखा | फिनाम | ४ | ९ | २५० | १०० | ० | ० |
| ५१८१ | गोरखा | गोरखा | फिनाम | ४ | ९ | २५१ | ० | १०० | ० |
| ५१८२ | गोरखा | गोरखा | फिनाम | ४ | ९ | २५२ | ० | १०० | ० |
| ५१८३ | गोरखा | गोरखा | फिनाम | ४ | ९ | २५३ | ० | १०० | ० |
| ५१८४ | गोरखा | गोरखा | फिनाम | ४ | ९ | २५४ | ० | १०० | ० |



कृष्ण बहादुर राना मगर
नगर प्रमुख

गोरखा नगरपालिकाको भू-उपयोग क्षेत्र वर्गीकरण सम्बन्धी मापदण्ड तथा विवरणहरू- २०८२

| गोरखा नगरपालिकाको साविक फिनाम गा.वि.स. हाल वडा नं. ४ को कित्तागत विवरणहरू | | | | | | | | | |
|---|--------|------------|---------------|-------------|-------------|------------|--------------|----------------|-------------------|
| सि नं. | जिल्ला | स्थानीय तह | साविक गा वि स | हालको वार्ड | साविक वार्ड | कित्ता नं. | कृषि क्षेत्र | बसोबास क्षेत्र | व्यवसायिक क्षेत्र |
| ५१८५ | गोरखा | गोरखा | फिनाम | ४ | ९ | २५५ | ० | १०० | ० |
| ५१८६ | गोरखा | गोरखा | फिनाम | ४ | ९ | २५७ | १०० | ० | ० |
| ५१८७ | गोरखा | गोरखा | फिनाम | ४ | ९ | २५८ | ० | १०० | ० |
| ५१८८ | गोरखा | गोरखा | फिनाम | ४ | ९ | २६० | १०० | ० | ० |
| ५१८९ | गोरखा | गोरखा | फिनाम | ४ | ९ | २६२ | १०० | ० | ० |
| ५१९० | गोरखा | गोरखा | फिनाम | ४ | ९ | २६४ | ० | १०० | ० |
| ५१९१ | गोरखा | गोरखा | फिनाम | ४ | ९ | २६५ | ० | १०० | ० |
| ५१९२ | गोरखा | गोरखा | फिनाम | ४ | ९ | २६६ | ० | १०० | ० |
| ५१९३ | गोरखा | गोरखा | फिनाम | ४ | ९ | २६८ | १०० | ० | ० |
| ५१९४ | गोरखा | गोरखा | फिनाम | ४ | ९ | २६९ | ० | १०० | ० |
| ५१९५ | गोरखा | गोरखा | फिनाम | ४ | ९ | २७० | ० | १०० | ० |
| ५१९६ | गोरखा | गोरखा | फिनाम | ४ | ९ | २७१ | १०० | ० | ० |
| ५१९७ | गोरखा | गोरखा | फिनाम | ४ | ९ | २७२ | १०० | ० | ० |
| ५१९८ | गोरखा | गोरखा | फिनाम | ४ | ९ | २७३ | १०० | ० | ० |
| ५१९९ | गोरखा | गोरखा | फिनाम | ४ | ९ | २७४ | १०० | ० | ० |
| ५२०० | गोरखा | गोरखा | फिनाम | ४ | ९ | २७६ | १०० | ० | ० |
| ५२०१ | गोरखा | गोरखा | फिनाम | ४ | ९ | २७७ | १०० | ० | ० |
| ५२०२ | गोरखा | गोरखा | फिनाम | ४ | ९ | २७८ | १०० | ० | ० |
| ५२०३ | गोरखा | गोरखा | फिनाम | ४ | ९ | २७९ | १०० | ० | ० |
| ५२०४ | गोरखा | गोरखा | फिनाम | ४ | ९ | २८० | १०० | ० | ० |
| ५२०५ | गोरखा | गोरखा | फिनाम | ४ | ९ | २८१ | १०० | ० | ० |
| ५२०६ | गोरखा | गोरखा | फिनाम | ४ | ९ | २८५ | १०० | ० | ० |
| ५२०७ | गोरखा | गोरखा | फिनाम | ४ | ९ | २८७ | १०० | ० | ० |
| ५२०८ | गोरखा | गोरखा | फिनाम | ४ | ९ | २८८ | ० | १०० | ० |
| ५२०९ | गोरखा | गोरखा | फिनाम | ४ | ९ | २८९ | ० | १०० | ० |
| ५२१० | गोरखा | गोरखा | फिनाम | ४ | ९ | २९० | ० | १०० | ० |
| ५२११ | गोरखा | गोरखा | फिनाम | ४ | ९ | २९१ | १०० | ० | ० |
| ५२१२ | गोरखा | गोरखा | फिनाम | ४ | ९ | २९२ | १०० | ० | ० |
| ५२१३ | गोरखा | गोरखा | फिनाम | ४ | ९ | २९३ | १०० | ० | ० |
| ५२१४ | गोरखा | गोरखा | फिनाम | ४ | ९ | २९४ | ० | १०० | ० |
| ५२१५ | गोरखा | गोरखा | फिनाम | ४ | ९ | २९६ | ८७ | १३ | ० |
| ५२१६ | गोरखा | गोरखा | फिनाम | ४ | ९ | २९७ | ० | १०० | ० |
| ५२१७ | गोरखा | गोरखा | फिनाम | ४ | ९ | २९९ | १०० | ० | ० |
| ५२१८ | गोरखा | गोरखा | फिनाम | ४ | ९ | ३०० | १०० | ० | ० |
| ५२१९ | गोरखा | गोरखा | फिनाम | ४ | ९ | ३०१ | १०० | ० | ० |
| ५२२० | गोरखा | गोरखा | फिनाम | ४ | ९ | ३०२ | १०० | ० | ० |



कृष्ण बहादुर राना मगर
नगर प्रमुख

गोरखा नगरपालिकाको भू-उपयोग क्षेत्र वर्गीकरण सम्बन्धी मापदण्ड तथा विवरणहरू- २०८२

| गोरखा नगरपालिकाको साविक फिनाम गा.वि.स. हाल वडा नं. ४ को कितागत विवरणहरू | | | | | | | | | |
|---|--------|------------|---------------|-------------|-------------|----------|--------------|----------------|-------------------|
| सि नं. | जिल्ला | स्थानीय तह | साविक गा वि स | हालको वार्ड | साविक वार्ड | किता नं. | कृषि क्षेत्र | बसोबास क्षेत्र | व्यवसायिक क्षेत्र |
| ५२२१ | गोरखा | गोरखा | फिनाम | ४ | ९ | ३०३ | १०० | ० | ० |
| ५२२२ | गोरखा | गोरखा | फिनाम | ४ | ९ | ३०४ | १०० | ० | ० |
| ५२२३ | गोरखा | गोरखा | फिनाम | ४ | ९ | ३०५ | १०० | ० | ० |
| ५२२४ | गोरखा | गोरखा | फिनाम | ४ | ९ | ३०६ | ० | १०० | ० |
| ५२२५ | गोरखा | गोरखा | फिनाम | ४ | ९ | ३०७ | ० | १०० | ० |
| ५२२६ | गोरखा | गोरखा | फिनाम | ४ | ९ | ३०८ | ० | १०० | ० |
| ५२२७ | गोरखा | गोरखा | फिनाम | ४ | ९ | ३०९ | १०० | ० | ० |
| ५२२८ | गोरखा | गोरखा | फिनाम | ४ | ९ | ३१० | ० | १०० | ० |
| ५२२९ | गोरखा | गोरखा | फिनाम | ४ | ९ | ३११ | ० | १०० | ० |
| ५२३० | गोरखा | गोरखा | फिनाम | ४ | ९ | ३१२ | १०० | ० | ० |
| ५२३१ | गोरखा | गोरखा | फिनाम | ४ | ९ | ३१३ | ० | १०० | ० |
| ५२३२ | गोरखा | गोरखा | फिनाम | ४ | ९ | ३१४ | ० | १०० | ० |
| ५२३३ | गोरखा | गोरखा | फिनाम | ४ | ९ | ३१५ | ० | १०० | ० |
| ५२३४ | गोरखा | गोरखा | फिनाम | ४ | ९ | ३१६ | १०० | ० | ० |
| ५२३५ | गोरखा | गोरखा | फिनाम | ४ | ९ | ३१७ | १०० | ० | ० |
| ५२३६ | गोरखा | गोरखा | फिनाम | ४ | ९ | ३१८ | १०० | ० | ० |
| ५२३७ | गोरखा | गोरखा | फिनाम | ४ | ९ | ३१९ | १०० | ० | ० |
| ५२३८ | गोरखा | गोरखा | फिनाम | ४ | ९ | ३२० | १०० | ० | ० |
| ५२३९ | गोरखा | गोरखा | फिनाम | ४ | ९ | ३२१ | १०० | ० | ० |
| ५२४० | गोरखा | गोरखा | फिनाम | ४ | ९ | ३२२ | १०० | ० | ० |
| ५२४१ | गोरखा | गोरखा | फिनाम | ४ | ९ | ३२३ | १०० | ० | ० |
| ५२४२ | गोरखा | गोरखा | फिनाम | ४ | ९ | ३२४ | ० | १०० | ० |
| ५२४३ | गोरखा | गोरखा | फिनाम | ४ | ९ | ३२६ | १०० | ० | ० |
| ५२४४ | गोरखा | गोरखा | फिनाम | ४ | ९ | ३३० | १०० | ० | ० |
| ५२४५ | गोरखा | गोरखा | फिनाम | ४ | ९ | ३३१ | १०० | ० | ० |
| ५२४६ | गोरखा | गोरखा | फिनाम | ४ | ९ | ३३२ | १०० | ० | ० |
| ५२४७ | गोरखा | गोरखा | फिनाम | ४ | ९ | ३३३ | १०० | ० | ० |
| ५२४८ | गोरखा | गोरखा | फिनाम | ४ | ९ | ३३४ | १०० | ० | ० |
| ५२४९ | गोरखा | गोरखा | फिनाम | ४ | ९ | ३३५ | १०० | ० | ० |
| ५२५० | गोरखा | गोरखा | फिनाम | ४ | ९ | ३३६ | १०० | ० | ० |
| ५२५१ | गोरखा | गोरखा | फिनाम | ४ | ९ | ३३७ | १०० | ० | ० |
| ५२५२ | गोरखा | गोरखा | फिनाम | ४ | ९ | ३३८ | १०० | ० | ० |
| ५२५३ | गोरखा | गोरखा | फिनाम | ४ | ९ | ३३९ | १०० | ० | ० |
| ५२५४ | गोरखा | गोरखा | फिनाम | ४ | ९ | ३४० | १०० | ० | ० |
| ५२५५ | गोरखा | गोरखा | फिनाम | ४ | ९ | ३४१ | १०० | ० | ० |
| ५२५६ | गोरखा | गोरखा | फिनाम | ४ | ९ | ३४२ | १०० | ० | ० |



कृष्ण बहादुर राना मगर
नगर प्रमुख

गोरखा नगरपालिकाको भू-उपयोग क्षेत्र वर्गीकरण सम्बन्धी मापदण्ड तथा विवरणहरू- २०८२

| गोरखा नगरपालिकाको साविक फिनाम गा.वि.स. हाल वडा नं. ४ को कितागत विवरणहरू | | | | | | | | | |
|---|--------|------------|---------------|-------------|-------------|----------|--------------|----------------|-------------------|
| सि नं. | जिल्ला | स्थानीय तह | साविक गा वि स | हालको वार्ड | साविक वार्ड | किता नं. | कृषि क्षेत्र | बसोबास क्षेत्र | व्यवसायिक क्षेत्र |
| ५२५७ | गोरखा | गोरखा | फिनाम | ४ | ९ | ३४३ | ० | १०० | ० |
| ५२५८ | गोरखा | गोरखा | फिनाम | ४ | ९ | ३४४ | ० | १०० | ० |
| ५२५९ | गोरखा | गोरखा | फिनाम | ४ | ९ | ३४५ | ० | १०० | ० |
| ५२६० | गोरखा | गोरखा | फिनाम | ४ | ९ | ३४६ | १०० | ० | ० |
| ५२६१ | गोरखा | गोरखा | फिनाम | ४ | ९ | ३४७ | १०० | ० | ० |
| ५२६२ | गोरखा | गोरखा | फिनाम | ४ | ९ | ३४८ | १०० | ० | ० |
| ५२६३ | गोरखा | गोरखा | फिनाम | ४ | ९ | ३५० | ८९ | ११ | ० |
| ५२६४ | गोरखा | गोरखा | फिनाम | ४ | ९ | ३५१ | ० | १०० | ० |
| ५२६५ | गोरखा | गोरखा | फिनाम | ४ | ९ | ३५२ | ० | १०० | ० |
| ५२६६ | गोरखा | गोरखा | फिनाम | ४ | ९ | ३५३ | १०० | ० | ० |
| ५२६७ | गोरखा | गोरखा | फिनाम | ४ | ९ | ३५४ | १०० | ० | ० |
| ५२६८ | गोरखा | गोरखा | फिनाम | ४ | ९ | ३५५ | १०० | ० | ० |
| ५२६९ | गोरखा | गोरखा | फिनाम | ४ | ९ | ३५६ | १०० | ० | ० |
| ५२७० | गोरखा | गोरखा | फिनाम | ४ | ९ | ३५७ | १०० | ० | ० |
| ५२७१ | गोरखा | गोरखा | फिनाम | ४ | ९ | ३५८ | १०० | ० | ० |
| ५२७२ | गोरखा | गोरखा | फिनाम | ४ | ९ | ३५९ | १०० | ० | ० |
| ५२७३ | गोरखा | गोरखा | फिनाम | ४ | ९ | ३६० | ० | १०० | ० |
| ५२७४ | गोरखा | गोरखा | फिनाम | ४ | ९ | ३६१ | ० | १०० | ० |
| ५२७५ | गोरखा | गोरखा | फिनाम | ४ | ९ | ३६२ | १०० | ० | ० |
| ५२७६ | गोरखा | गोरखा | फिनाम | ४ | ९ | ३६३ | १०० | ० | ० |
| ५२७७ | गोरखा | गोरखा | फिनाम | ४ | ९ | ३६४ | ० | १०० | ० |
| ५२७८ | गोरखा | गोरखा | फिनाम | ४ | ९ | ३६५ | ० | १०० | ० |
| ५२७९ | गोरखा | गोरखा | फिनाम | ४ | ९ | ३६६ | १०० | ० | ० |
| ५२८० | गोरखा | गोरखा | फिनाम | ४ | ९ | ३६७ | १०० | ० | ० |
| ५२८१ | गोरखा | गोरखा | फिनाम | ४ | ९ | ३६८ | १०० | ० | ० |
| ५२८२ | गोरखा | गोरखा | फिनाम | ४ | ९ | ३६९ | १०० | ० | ० |
| ५२८३ | गोरखा | गोरखा | फिनाम | ४ | ९ | ३७० | १०० | ० | ० |
| ५२८४ | गोरखा | गोरखा | फिनाम | ४ | ९ | ३७१ | १०० | ० | ० |
| ५२८५ | गोरखा | गोरखा | फिनाम | ४ | ९ | ३७२ | १०० | ० | ० |
| ५२८६ | गोरखा | गोरखा | फिनाम | ४ | ९ | ३७३ | १०० | ० | ० |
| ५२८७ | गोरखा | गोरखा | फिनाम | ४ | ९ | ३७४ | १०० | ० | ० |
| ५२८८ | गोरखा | गोरखा | फिनाम | ४ | ९ | ३७५ | १०० | ० | ० |
| ५२८९ | गोरखा | गोरखा | फिनाम | ४ | ९ | ३७६ | १०० | ० | ० |
| ५२९० | गोरखा | गोरखा | फिनाम | ४ | ९ | ३७७ | १०० | ० | ० |
| ५२९१ | गोरखा | गोरखा | फिनाम | ४ | ९ | ३७८ | १०० | ० | ० |
| ५२९२ | गोरखा | गोरखा | फिनाम | ४ | ९ | ३७९ | १०० | ० | ० |



कृष्ण बहादुर राना मगर
नगर प्रमुख

गोरखा नगरपालिकाको भू-उपयोग क्षेत्र वर्गीकरण सम्बन्धी मापदण्ड तथा विवरणहरू- २०८२

| गोरखा नगरपालिकाको साविक फिनाम गा.वि.स. हाल वडा नं. ४ को कितागत विवरणहरू | | | | | | | | | |
|---|--------|------------|---------------|-------------|-------------|----------|--------------|----------------|-------------------|
| सि नं. | जिल्ला | स्थानीय तह | साविक गा वि स | हालको वार्ड | साविक वार्ड | किता नं. | कृषि क्षेत्र | बसोबास क्षेत्र | व्यवसायिक क्षेत्र |
| ५२९३ | गोरखा | गोरखा | फिनाम | ४ | ९ | ३८० | १०० | ० | ० |
| ५२९४ | गोरखा | गोरखा | फिनाम | ४ | ९ | ३८१ | ० | १०० | ० |
| ५२९५ | गोरखा | गोरखा | फिनाम | ४ | ९ | ३८२ | ० | १०० | ० |
| ५२९६ | गोरखा | गोरखा | फिनाम | ४ | ९ | ३८३ | १०० | ० | ० |
| ५२९७ | गोरखा | गोरखा | फिनाम | ४ | ९ | ३८४ | १०० | ० | ० |
| ५२९८ | गोरखा | गोरखा | फिनाम | ४ | ९ | ३८५ | १०० | ० | ० |
| ५२९९ | गोरखा | गोरखा | फिनाम | ४ | ९ | ३८६ | १०० | ० | ० |
| ५३०० | गोरखा | गोरखा | फिनाम | ४ | ९ | ३८७ | १०० | ० | ० |
| ५३०१ | गोरखा | गोरखा | फिनाम | ४ | ९ | ३८८ | १०० | ० | ० |
| ५३०२ | गोरखा | गोरखा | फिनाम | ४ | ९ | ३८९ | १०० | ० | ० |
| ५३०३ | गोरखा | गोरखा | फिनाम | ४ | ९ | ३९० | १०० | ० | ० |
| ५३०४ | गोरखा | गोरखा | फिनाम | ४ | ९ | ३९१ | १०० | ० | ० |
| ५३०५ | गोरखा | गोरखा | फिनाम | ४ | ९ | ३९२ | ८९ | ११ | ० |
| ५३०६ | गोरखा | गोरखा | फिनाम | ४ | ९ | ३९३ | १०० | ० | ० |
| ५३०७ | गोरखा | गोरखा | फिनाम | ४ | ९ | ३९४ | १०० | ० | ० |
| ५३०८ | गोरखा | गोरखा | फिनाम | ४ | ९ | ३९५ | १०० | ० | ० |
| ५३०९ | गोरखा | गोरखा | फिनाम | ४ | ९ | ५१४ | ० | १०० | ० |
| ५३१० | गोरखा | गोरखा | फिनाम | ४ | ९ | ९९९९ | १०० | ० | ० |



कृष्ण बहादुर राना मगर
नगर प्रमुख